

STATISTIK DAERAH KECAMATAN WALEA KEPULAUAN 2015



**BADAN PUSAT STATISTIK
KABUPATEN TOJO UNA-UNA**
Statistic of Tojo Una-Una Regency

<http://tojounakab.bps.go.id>
<http://tojounakab.bps.go.id>





STATISTIK DAERAH
KECAMATAN WALEA KEPULAUAN
2015

<http://tojoumakab.bps.go.id>
<http://tojoumakab.bps.go.id>

STATISTIK DAERAH KECAMATAN WALEA KEPULAUAN 2015

Katalog BPS : 1101002.7209080

Ukuran Buku : 17,6 cm x 25 cm

Jumlah Halaman : 10 + v

Naskah :

Koordinator Statistik Kecamatan Walea Kepulauan

Gambar Kulit :

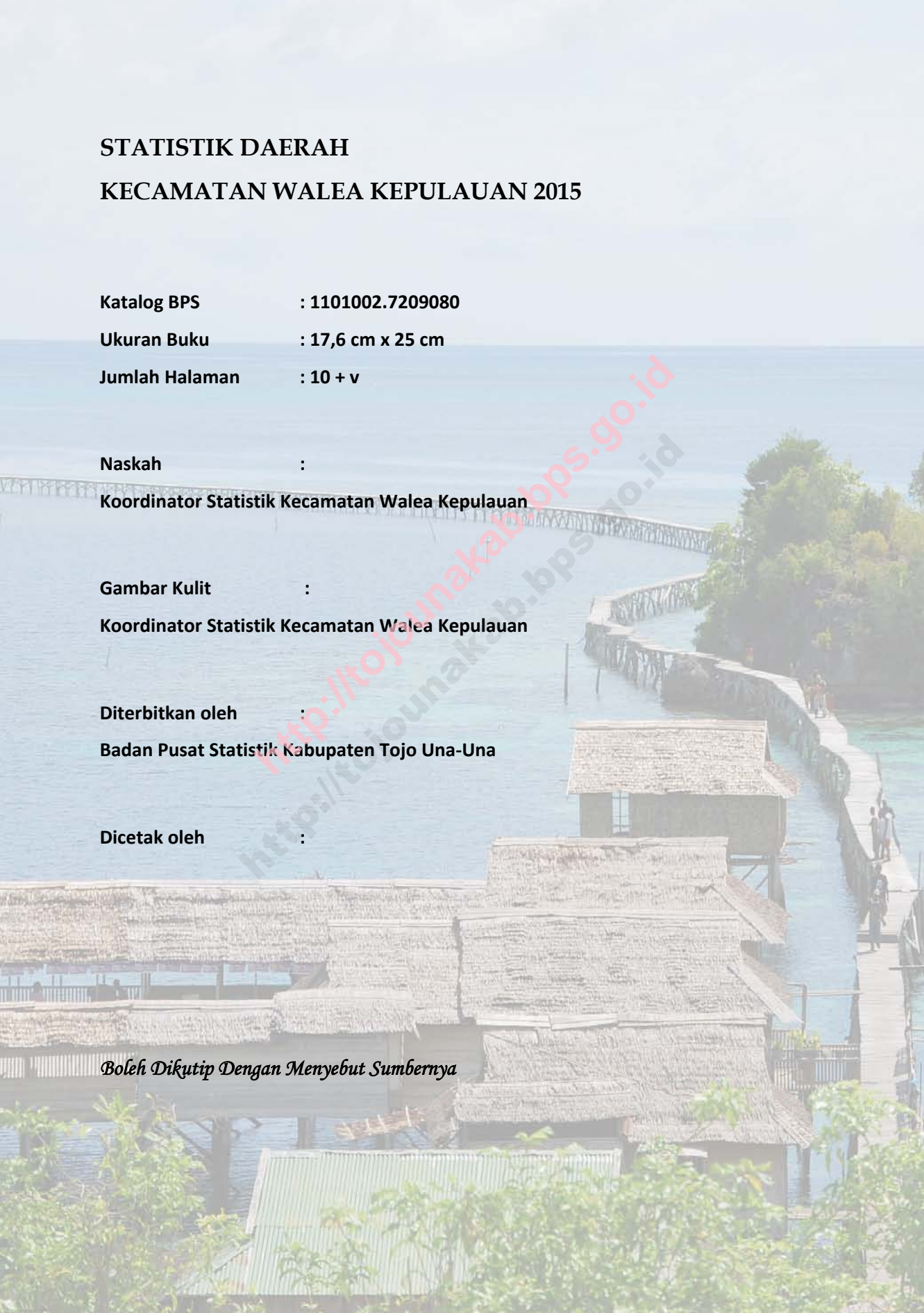
Koordinator Statistik Kecamatan Walea Kepulauan

Diterbitkan oleh :

Badan Pusat Statistik Kabupaten Tojo Una-Una

Dicetak oleh :

Boleh Dikutip Dengan Menyebut Sumbernya





Kata Pengantar



Alhamdulillah Puji Syukur kehadiran Allah SWT, Tuhan Yang Maha Kuasa, publikasi **Statistik Daerah Kecamatan Walea Kepulauan 2015** dapat diterbitkan oleh Badan Pusat Statistik Kabupaten Tojo Una-Una sesuai dengan target waktu yang ditentukan. Publikasi **Statistik Daerah Kecamatan Walea Kepulauan 2015** ini memberikan informasi yang ringkas, sederhana dan menarik tentang berbagai indikator statistik terpilih.

Dalam penyajiannya publikasi **Statistik Daerah Kecamatan Walea Kepulauan** terus mengalami perbaikan, baik dari sisi tampilan ataupun pada isinya, sehingga diharapkan dapat menjadi publikasi yang diminati oleh seluruh masyarakat dan dapat menjadi bahan rujukan dalam perencanaan dan evaluasi pembangunan di daerah ini.

Terima kasih saya sampaikan kepada segenap tim penyusun yang telah berupaya menyajikan publikasi ini dengan baik dan kepada seluruh pihak yang telah membantu sehingga publikasi ini dapat terbit tepat waktu.

Saran dan kritik guna perbaikan ke depan senantiasa menjadi harapan kami dan menjadi bagian dari kesempurnaan publikasi ini.

Ampana, November 2015
Kepala Badan Pusat Statistik
Kabupaten Tojo Una-Una,

Abd. Samad Kadim, S.Si



DAFTAR ISI

1.	Geografi dan Iklim	1
2.	Pemerintahan	2
3.	Penduduk	3
4.	Pendidikan	4
5.	Kesehatan	5
6.	Pertanian	6
7.	Industri Pengolahan	7
8.	Transportasi dan Komunikasi	8
9.	Perdagangan	9
10.	Perbandingan Antar Kecamatan	10

Kecamatan Walea Kepulauan merupakan kecamatan yang sebagian besar wilayahnya berbatasan dengan perairan Teluk Tomini yakni di sebelah utara dan selatan. Sedangkan di sebelah barat berbatasan dengan Kecamatan Togeana dan di sebelah timur berbatasan dengan Kecamatan Walea Besar.

Luas wilayah Kecamatan Walea Kepulauan adalah 151,24 km². Dari keseluruhan desa yang ada, Desa Pautu mempunyai luas wilayah terbesar yaitu 19,39 km². Sedangkan luas wilayah terkecil adalah Desa Olilan dengan luas 3,08 km².

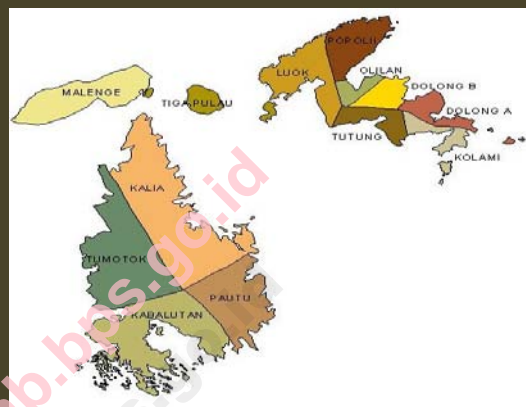
Kecamatan Walea Kepulauan dengan ibukota di Desa Popolii terdiri dari 15 desa yaitu Desa Kabalutan, Desa Pautu, Desa Kalia, Desa Tumotok, Desa Malenge, Desa Tiga Pulau, Desa Luok, Desa Popolii, Desa Dolong B, Desa Tutung, Desa Dolong A, Desa Olilan, Desa Kolami, Desa Kadoda dan Desa Loe. Desa yang terjauh dari ibukota kecamatan adalah Desa Kabalutan yang berjarak kurang lebih 24 km, sedangkan desa yang terdekat adalah Desa Olilan dengan jarak kurang lebih 8 km. Sesuai dengan kondisi geografis yang berada di wilayah kepulauan, maka transportasi yang digunakan masyarakat ke ibukota kecamatan hanya dengan menggunakan perahu motor.



Tahukah Anda

Sebagian besar desa - desa di Kecamatan Walea Kepulauan berada di Pulau Talatako dan Pulau Walea Kecil.

Peta Kecamatan Walea Kepulauan



Sumber : BPS Kabupaten Tojo Una-Una

Luas Wilayah Kecamatan Walea Kepulauan menurut Desa, 2014

Desa	Luas (km ²)	Persentase (%)
Kabalutan	15,13	10,00
Pautu	19,39	12,82
Kalia	18,62	12,31
Tumotok	19,08	12,62
Malenge	7,36	4,86
Tiga Pulau	7,74	5,12
Luok	12,45	8,23
Popolii	18,68	12,35
Dolong B	5,92	3,92
Tutung	6,05	4,00
Dolong A	4,96	3,28
Olilan	3,08	2,04
Kolami	3,87	2,56
Kadoda	4,06	2,68
Loe	4,85	3,21
Jumlah	151,24	100


Sumber : Profil Kecamatan Walea Kepulauan, 2014



Statistik Pemerintahan Kecamatan Walea Kepulauan, 2014

Wilayah Administrasi	2014
Jumlah Desa	15
Jumlah Dusun	36
Jumlah Rukun Warga (RW)	4
Jumlah Rukun Tetangga (RT)	24
Jumlah PNS	
Total	28

Sumber : BKD Kabupaten Tojo Una – Una, 2014



Target dan Realisasi Penerimaan PBB di Kecamatan Walea Kepulauan, 2014

PBB	Nilai (Rp)
Target	22,655,407
Realisasi	22,625,955

Sumber : DISPENDA Kabupaten Tojo Una - Una, 2014

Tugas pokok pemerintah pada hakekatnya adalah memberikan pelayanan kepada masyarakat dalam rangka meningkatkan kesejahteraan masyarakat secara merata. Pada tahun 2014, tidak ada pemekaran desa di Kecamatan Walea Kepulauan sehingga secara administratif Kecamatan Walea Kepulauan masih tetap terdiri dari 15 desa. Ditinjau dari satuan lingkungan setempat (SLS), jumlah SLS di Kecamatan Walea Kepulauan sebanyak 64 yang terdiri dari 36 dusun, 4 RW dan 24 RT.

Jumlah Pegawai Negeri Sipil (PNS) di lingkungan pemerintahan Kecamatan Walea Kepulauan berjumlah 28 orang. Di lihat berdasarkan komposisi pegawai menurut golongan pada tahun 2014, sebagian besar merupakan pegawai golongan II yaitu sebesar 64,3 persen (18 orang), golongan III sebesar 32,1 persen (9 orang) dan pegawai dengan golongan IV sebesar 3,6 persen (1 orang) sedangkan pegawai yang bergolongan I tidak ada.

Membayar pajak merupakan kewajibasebagai warga Negara. Pada tahun 2014, realisasi penerimaan pajak di Kecamatan Walea Kepulauan hanya mencapai 99,87 persen dari target yang ada yaitu sebesar Rp. 22.655.407,



Tahukah Anda

Sampai dengan Desember 2014 belum ada pemekaran Desa baru di Kecamatan Walea Kepulauan.

PENDUDUK 3

Salah satu masalah yang perlu diperhatikan oleh pemerintah dalam proses pembangunan adalah masalah kependudukan yang mencakup jumlah, komposisi dan distribusi penduduk. Jumlah penduduk Kecamatan Walea Kepulauan berdasarkan hasil proyeksi penduduk pertengahan tahun 2014 berjumlah 10.739 jiwa dengan rincian laki-laki 5405 jiwa dan perempuan sebanyak 5334 jiwa. Kepadatan penduduknya mencapai 71 jiwa/km². Sedangkan jumlah rumah tangga sebanyak 2.294 dengan jumlah penduduk 10.739 jiwa, maka rata-rata di setiap rumah tangga terdapat 5 jiwa.

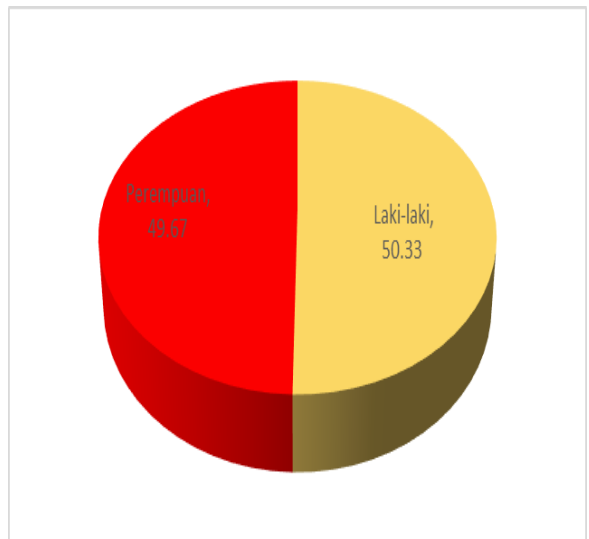
Komposisi penduduk Kecamatan Walea Kepulauan menurut jenis kelamin ditunjukkan oleh rasio jenis kelamin (*sex ratio*) yang besarnya 101. Artinya perbandingan di setiap 100 penduduk perempuan terdapat 102 penduduk laki-laki.

Indikator Kependudukan Kecamatan Walea Kepulauan, 2014

uraian	2014
Jumlah Penduduk (jiwa)	10 739
Laki-laki	5 405
Perempuan	5 334
Kepadatan Penduduk (jiwa/km ²)	71
Rasio Jenis Kelamin (L/P)	101
Jumlah Rumah Tangga (ruta)	2 294
Rata-Rata ART (jiwa/ruta)	5

Sumber : Profil Kecamatan Walea Kepulauan, 2014

Persentase Jumlah Penduduk Menurut Jenis Kelamin Tahun 2014



Tahukah Anda

Mayoritas penduduk di Kecamatan Walea Kepulauan adalah suku Togian.

4

PENDIDIKAN

Desa	SD	SMP	SMA
Kabalutan	2	1	1
Pautu	1	-	-
Kalia	2	1	-
Tumotok	1	-	-
Malenge	1	1	-
Tiga Pulau	1	-	-
Luok	1	-	-
Popolii	1	1	1
Dolong B	1	1	-
Tutung	1	1	-
Dolong A	1	1	1
Oliilan	1	-	-
Kolami	1	1	-
Kadoda	1	-	-
Loe	1	-	-
Jumlah	17	8	3

Rasio Murid Terhadap Guru 2014

Sekolah	Rasio Murid/Guru
SD	10
SLTP	16
SMU	14

Sumber : Profil Kecamatan Walea Kepulauan, 2014

Pendidikan pada hakekatnya adalah suatu interaksi atau hubungan timbal balik antara pendidik dan anak didik. Selain itu, pendidikan merupakan ilmu terapan dari psikologi untuk mengembangkan jiwa seseorang kearah dewasa. Oleh karena itu, dalam proses pendidikan terdapat dua faktor penting, yaitu pendidik dan peserta didik. Selain kedua faktor tersebut, faktor tujuan, alat, dan lingkungan turut menentukan keberhasilan proses pendidikan terutama berfungsi sebagai pengarah dan penunjang proses pendidikan.

Pada tahun ajaran 2013/2014, untuk jenjang pendidikan Sekolah Dasar (SD) terdapat 17 unit sekolah dengan jumlah murid sebanyak 1.892 murid. Untuk SMP terdapat 8 unit sekolah dengan jumlah murid sebanyak 531 murid, sedangkan untuk jumlah murid SMA sebanyak 260 murid dengan jumlah sekolah sebanyak 3 unit sekolah.

Untuk mengubah cara pandang dan tingkah laku murid dibutuhkan peran guru secara efektif dan efisien. Hal ini sebagai salah satu upaya dalam peningkatan mutu pendidikan di Kecamatan Walea Kepulauan. Jumlah tenaga pengajar yang tersedia sebanyak 238 orang yang terdiri dari guru SD sebanyak 185 orang, guru SMP sebanyak 34 orang dan guru SMA sebanyak 19 orang.

**Tahukah Anda**

Rasio guru terhadap murid tertinggi di Kecamatan Walea Kepulauan terdapat pada jenjang Sekolah Lanjutan Tingkat Pertama yang mencapai 16, artinya setiap 1 orang guru mengajar 16 murid.

Upaya untuk mencegah menurunnya kesehatan masyarakat dan sekaligus memberikan pelayanan kesehatan secara mudah, murah dan merata, pemerintah telah membangun fasilitas puskesmas di Kecamatan Walea Kepulauan sebanyak 2 unit, yaitu Puskesmas Popolii dan Puskesmas Dolong B. Fasilitas kesehatan lain yang ada di Kecamatan Walea Kepulauan antara lain 5 unit puskesmas pembantu, 4 unit poskesdes dan 15 unit posyandu.

Secara umum jumlah tenaga kesehatan di Kecamatan Walea Kepulauan mengalami kenaikan selama satu tahun terakhir. Terlihat bahwa pada tahun 2014 jumlah mantri/bidan mencapai 32 orang naik menjadi 37 orang pada tahun 2014. Untuk dukun bayi terlatih tidak mengalami perubahan. Jumlah dokter pada tahun 2014 yaitu 1 orang.

Pelaksanaan keluarga berencana untuk menekan laju pertumbuhan penduduk terus digalakkan oleh pemerintah. Pada tahun 2014, dari 6,009 peserta KB aktif sekitar 50,50 persen menggunakan suntik sebagai pilihan alat kontrasepsinya.

Statistik Kesehatan Kecamatan Walea Kepulauan, 2012 – 2014

Uraian	2012	2013	2014
Jumlah Fasilitas Kesehatan			
Rumah Sakit	-	-	-
Puskesmas	2	2	2
Puskesmas Pembantu	3	3	5
Poskesdes	3	5	4
Posyandu	15	15	16
Personel Kesehatan			
Dokter	4	2	1
Mantri/Bidan	27	32	37
Dukun Terlatih	21	21	15
Program Keluarga Berencana			
Klinik KB	5	7	7
PUS	4 871	6 773	6009
Peserta KB Aktif	4 323	5 837	5,350
Peserta KB Baru	563	815	399

Sumber : Profil Kecamatan Walea Kepulauan, 2014



Tahukah Anda

Suntik dan pil menjadi alat kontrasepsi terfavorit di Kecamatan Walea Kepulauan yang masing - masing digunakan oleh 3,155 dan 1,216 dari peserta KB aktif.

Statistik Tanaman Pangan Kecamatan Walea Kepulauan, 2012 - 2014

Uraian	2012	2013	2014
Padi Ladang			
Luas panen (ha)	17	524	179
Produksi (ton)	41	1 218	469
Jagung			
Luas panen (ha)	16	141	44
Produksi (ton)	66	523	183
Kedelai			
Luas panen (ha)	18	129	19
Produksi (ton)	20	174	32
Kacang tanah			
Luas panen (ha)	14	68	31
Produksi (ton)	20	94	40
Kacang hijau			
Luas panen (ha)	16	51	22
Produksi (ton)	13	39	18
Ubi kayu			
Luas panen (ha)	19	31	20
Produksi (ton)	336	552	360
Ubi jalar			
Luas panen (ha)	15	38	16
Produksi (ton)	156	389	160

Sumber : Profil Kecamatan Walea Kepulauan, 2014

Luas tanam dan produksi tanaman perkebunan tahun 2014

Sektor pertanian masih tetap memegang peranan penting dalam meningkatkan taraf hidup masyarakat Kecamatan Walea Kepulauan. Kondisi geografis seluruh desa di Kecamatan Walea Kepulauan yang berada di pesisir pantai, menjadikan subsektor perikanan sebagai mata pencaharian utama bagi masyarakatnya. Selain subsektor perikanan, penduduk Kecamatan Walea Kepulauan juga menggantungkan hidupnya dari sub sektor tanaman pangan dan perkebunan.

Produksi tanaman pangan di Kecamatan Walea Kepulauan secara umum mengalami penurunan pada tahun 2014 dibandingkan tahun 2013. Pada tahun 2014, produksi padi ladang di wilayah ini mencapai 469 ton menurun dibandingkan produksi tahun 2013 yang mencapai 1.218 ton. Hal ini disebabkan oleh berkurangnya luas panen karena terjadinya kekeringan.

Untuk tanaman jagung, kedelai, kacang tanah, kacang hijau, ubi kayu dan ubi jalar juga mengalami penurunan produksi pada tahun 2014 dibandingkan tahun 2013. Untuk subsektor perkebunan pada tahun 2014, produksi kelapa di Kecamatan Walea Kepulauan mencapai 1.141 ton atau turun sekitar 19,92 persen bila dibandingkan periode sebelumnya.



Tahukah Anda

Sebagian besar penduduk Kecamatan Walea Kepulauan bekerja di sektor pertanian.

Sumber : Profil Kecamatan Walea Kepulauan, 2014

INDUSTRI PENGOLAHAN & JASA

7

Di era otonomi daerah seperti saat ini, industri pengolahan mempunyai peran yang strategis dalam perekonomian suatu daerah terutama dalam penyerapan tenaga kerja, meningkatkan pendapatan masyarakat serta menumbuhkan aktivitas perekonomian di daerah tersebut. Perkembangan industri pengolahan di Kecamatan Walea Kepulauan selama periode 2012 – 2014 tidak mengalami perkembangan. Hal ini terlihat dari belum adanya industri sedang maupun industri besar, dan hanya terdapat industri kecil dan industri mikro.

Pada tahun 2014, jumlah industri kecil di Kecamatan Walea Kepulauan berjumlah 1 Unit. Sedangkan jumlah industri mikro mengalami penurunan dibandingkan pada tahun 2013. Hal ini disebabkan pemasaran dan bahan baku semakin langka.

Ditinjau dari sektor jasa, pada tahun 2014 perkembangan usaha jasa di Kecamatan Walea Kepulauan relatif stabil. Hal ini disebabkan sedikitnya masyarakat yang mempunyai keahlian baik di bidang mekanik, Service alat elektronik, konveksi maupun kecantikan.

Uraian	2014
Industri Pengolahan	
Besar	-
Sedang	-
Kecil	1
Mikro	91
Jasa	
Bengkel motor/mobil	-
Tukang emas	-
Cuci Kendaraan	-
Tukang jahit	15
Pangkas Rambut	1
Service alat elektronik	5

Sumber : Profil Kecamatan Walea Kepulauan,2014

Jumlah Industri Pengolahan menurut Skala Usaha di Kecamatan Walea Kepulauan, 2012 – 2014

Sumber : Profil Kecamatan Walea Kepulauan,2014

?

Tahukah Anda

Tukang Jahit mendominasi usaha jasa di Kecamatan Walea Kepulauan yang jumlahnya mencapai 15 usaha pada tahun 2014.

8

TRANSPORTASI DAN KOMUNIKASI

Statistik Transportasi dan Komunikasi Kecamatan Walea Kepulauan, 2014

Uraian	Satuan	Jumlah
SSB	Unit	3
HT	Unit	-
Telepon Umum	Unit	-
Warnet	Unit	-
Tower BTS	Unit	1

Sumber : Profil Kecamatan Walea Kepulauan, 2014

Untuk mendukung kelancaran arus perekonomian pedesaan, perlu tersedia sarana transportasi yang memadai sehingga arus hubungan antara desa menjadi lebih lancar, dan kegiatan ekonomi dapat berjalan dengan baik. Kondisi alam dan geografis Kecamatan Walea Kepulauan dimana sebagian besar terletak di daerah pesisir pantai membutuhkan alat transportasi laut untuk beroperasi dari dan ke pelabuhan yang ada di setiap desa, kecamatan, maupun kabupaten guna menunjang kelancaran kegiatan perekonomian.

Di samping itu, ada beberapa desa di Kecamatan Walea Kepulauan yang dapat dilalui dengan darat, namun kondisinya saat ini belum efektif untuk digunakan sebagai penunjang arus ekonomi.

Disektor telekomunikasi kebutuhan akan informasi yang cepat menuntut tersedianya sarana dan prasarana yang memadai dan mudah dijangkau. Pada umumnya masyarakat di Kecamatan Walea Kepulauan menggunakan alat komunikasi SSB dan Handphone sebagai alat utama komunikasi antar desa, dari desa ke kecamatan, atau dari Desa ke Kabupaten.



Tahukah Anda

Alat transportasi laut menjadi hal yang sangat vital bagi masyarakat di Kecamatan Walea Kepulauan dalam kehidupan sehari-hari.

PERDAGANGAN 9

Kecamatan Walea Kepulauan mempunyai potensi yang luar biasa terutama wisata bahari. Dalam memberikan pelayanan terhadap wisatawan asing maupun domestik yang datang diperlukan tersedianya akomodasi yang memadai. Secara umum akomodasi yang tersedia di Kecamatan Walea Kepulauan Pada tahun 2014 yaitu penginapan 3 buah dan cottage 5 buah, seperti terlihat pada tabel.

Sektor perdagangan merupakan salah satu sektor ekonomi yang memiliki peran penting dalam memacu kemajuan roda perekonomian suatu daerah terutama daerah yang sedang berkembang. Pasar merupakan tempat terjadinya transaksi barang ataupun jasa antara penjual dan pembeli. Pada tahun 2014, pasar di Kecamatan Walea Kepulauan yang merupakan pasar tradisional berjumlah 6 unit yang terletak di desa Kabalutan, Kalia, Malenge, Tiga Pulau, Popolii, dan Desa Dolong B.

?

Tahukah Anda

Pasar - pasar tradisional yang ada di Kecamatan Walea Kepulauan merupakan pasar yang frekuensi kegiatannya satu kali dalam seminggu.

Jumlah Sarana Perdagangan di Kecamatan Walea Kepulauan menurut Desa, 2014 (unit)

Desa	Rumah Makan	Penginapan	Cottage	Hotel
Kabalutan	-	-	-	-
Pautu	-	-	-	-
Kalia	-	-	-	-
Tumotok	-	-	-	-
Malenge	-	2	2	-
Tiga Pulau	-	-	-	-
Luok	-	-	2	-
Popolii	-	-	-	-
Dolong B	1	1	-	-
Tutung	-	-	-	-
Dolong A	-	-	-	-
Oiilan	-	-	-	-
Kolami	-	-	-	-
Kadoda	-	-	1	-
Loe	-	-	-	-
Jumlah	1	3	5	0

Sumber : Profil Kecamatan Walea Kepulauan, 2014

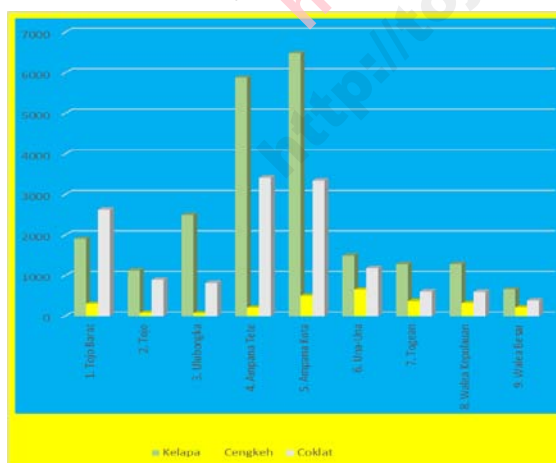
Desa	Pasar Harian	Pasar Mingguan
Kabalutan	-	1
Pautu	-	-
Kalia	-	1
Tumotok	-	-
Malenge	-	1
Tiga Pulau	-	1
Luok	-	-
Popolii	-	1
Dolong B	-	1
Tutung	-	-
Dolong A	-	-
Oiilan	-	-
Kolami	-	-
Kadoda	-	-
Loe	-	-
Jumlah	0	6

Luas Wilayah dan Jumlah Penduduk Antar Kecamatan di Kabupaten Tojo Una-Una, 2014

Kecamatan	Luas Wilayah (km ²)	Jumlah Penduduk (jiwa)
Tojo Barat	1 092,27	12.161
Tojo	1 065,48	13.043
Ulubongka	1 767,11	16.343
Ampana Tete	796,02	23.614
Ampana Kota	237,3	43.179
Una-Una	298,07	13.065
Togean	229,51	9.584
Walea Kepulauan	151,24	10.739
Walea Besar	84,51	4.093
Tojo Una-Una	5 721,51	45.817

Sumber : Profil Kabupaten Tojo Una-Una, 2014

Produksi Padi dan Jagung antar Kecamatan di Kabupaten Tojo Una-Una, 2014 (ton)



Sumber : Profil Kabupaten Tojo Una-Una, 2014

Data yang disajikan pada tabel dan grafik di samping memperlihatkan perbandingan pengukuran struktur demografi di Kabupaten Tojo Una-Una. Jika dilihat dari luas wilayah daratan, Kecamatan Walea Kepulauan merupakan kecamatan terluas kedelapan dengan luas mencapai 151,24 km².

Berdasarkan proyeksi penduduk pertengahan tahun 2014, jumlah penduduk di Kecamatan Walea Kepulauan mencapai 10.739 jiwa dan menempati urutan ketujuh di Kabupaten Tojo Una-Una sedangkan Kecamatan Ampana Kota merupakan kecamatan dengan jumlah penduduk terbanyak yaitu sebanyak 43.179 jiwa. Dari luas wilayah dan jumlah penduduk diperoleh bahwa kepadatan penduduk Kecamatan Walea Kepulauan mencapai 71 jiwa per km² sedangkan kecamatan terpadat berada di Kecamatan Ampana Kota dengan kepadatan mencapai 182 jiwa per km.

Sementara di sektor pertanian, tanaman perkebunan menjadi komoditi andalan masyarakat Kabupaten Tojo Una – Una. Dari beberapa komoditi tanaman perkebunan, produksi kelapa di Kecamatan Walea Kepulauan merupakan yang tertinggi kedua setelah Kecamatan Una – Una dari Kecamatan yang ada di Kepulauan. Untuk lebih jelas lihat tabel.



Tahukah Anda

Kecamatan Walea Kepulauan merupakan kecamatan dengan jumlah penduduk terpadat jika dibandingkan kecamatan lain di wilayah kepulauan.

<http://tojounakab.bps.go.id>
<http://tojounakab.bps.go.id>



DATA

MENCERDASKAN BANGSA



BADAN PUSAT STATISTIK
KABUPATEN TOJO UNA-UNA
Jl.Lala Rato No.1 Uemalingku
Email : bps7209@mailhost.bps.go.id