

STATISTIK DAERAH KECAMATAN WASILE UTARA 2016



BADAN PUSAT STATISTIK
KABUPATEN HALMAHERA TIMUR

STATISTIK DAERAH KECAMATAN WASILE UTARA 2016

Nomor Publikasi : 82065.1610
Katalog BPS : 1101002.8206033
Ukuran Buku : 17.6 cm x 25 cm
Jumlah Halaman : vi + 15
Naskah :
Seksi Neraca Wilayah dan Analisis Statistik
Penyunting :
Seksi Neraca Wilayah dan Analisis Statistik
Cover Design :
Seksi Neraca Wilayah dan Analisis Statistik
Diterbitkan Oleh :
© Badan Pusat Statistik Kabupaten Halmahera Timur
Dicetak Oleh :
Badan Pusat Statistik Kabupaten Halmahera Timur

Dilarang mengumumkan, mendistribusikan, mengomunikasikan, dan/atau menggandakan sebagian atau seluruh isi buku ini untuk tujuan komersial tanpa izin tertulis dari Badan Pusat Statistik

KEPALA BPS KABUPATEN HALMAHERA TIMUR



Ahmad Abdurrahman, SST

KATA SAMBUTAN

Puji syukur marilah kita panjatkan kehadirat Allah SWT atas terbitnya buku Statistik Daerah Kecamatan Wasile Utara 2016 yang berisi tentang hasil kompilasi data primer dan sekunder mengenai Kecamatan Wasile Utara. Informasi yang disajikan dalam buku ini sangat bermanfaat, tidak hanya bagi instansi pemerintah saja, namun juga bermanfaat bagi pihak swasta, peneliti dan mahasiswa.

Dalam era informasi sekarang ini, data statistik telah menjadi kebutuhan utama sebagai perencanaan dan evaluasi terhadap hasil- hasil pembangunan. Oleh karena itu kesinambungan penyajian data semacam ini dari tahun ke tahun perlu dijaga kualitas dan keakuratannya.

Akhirnya saya sampaikan terima kasih kepada BPS Kabupaten Halmahera Timur, segenap jajaran pimpinan dan staf Kantor Kecamatan Wasile Utara, dan seluruh dinas/instansi/lembaga yang telah membantu penyusunan publikasi ini. Saya berharap buku ini dapat dimanfaatkan sepenuhnya sebagai sumber data oleh semua pihak.

Kota Maba, September 2016
Kepala Badan Pusat Statistik
Kabupaten Halmahera Timur



Ahmad Abdurrahman, SST
NIP:19701005 199102 1 003

DAFTAR ISI

	Halaman
Kata Sambutan	iii
Daftar Isi.....	iv
Daftar Gambar	v
Daftar Lampiran.....	vi
I Geografi	1
II Pemerintahan.....	2
III Penduduk.....	4
IV Pendidikan	5
V Kesehatan	7
VI Pertanian.....	8
VII Perdagangan.....	9
VIII Transportasi	10
Lampiran	12

DAFTAR GAMBAR

	Halaman
Gambar 1. Peta Kecamatan Wasile Utara	1
Gambar 2.1 Banyaknya Pegawai Negeri Sipil di Lingkungan Pemerintah Daerah Kecamatan Wasile Utara, 2015	2
Gambar 2.2 Persentase Pegawai Negeri Sipil di Kecamatan Kota Maba Menurut Jenis Kelamin, 2015	3
Gambar 3. Proyeksi Penduduk Menurut Desa di Kecamatan Wasile Utara, 2015	4
Gambar 4. Jumlah Murid, Guru, dan Sekolah di Kecamatan Wasile Utara, 2015	5
Gambar 7. Jumlah Kios Tiap Desa di Kecamatan Wasile Utara, 2015	9
Gambar 8. Presentase Kondisi Jalan di Kecamatan Wasile Utara (persen), 2015	10

DAFTAR LAMPIRAN

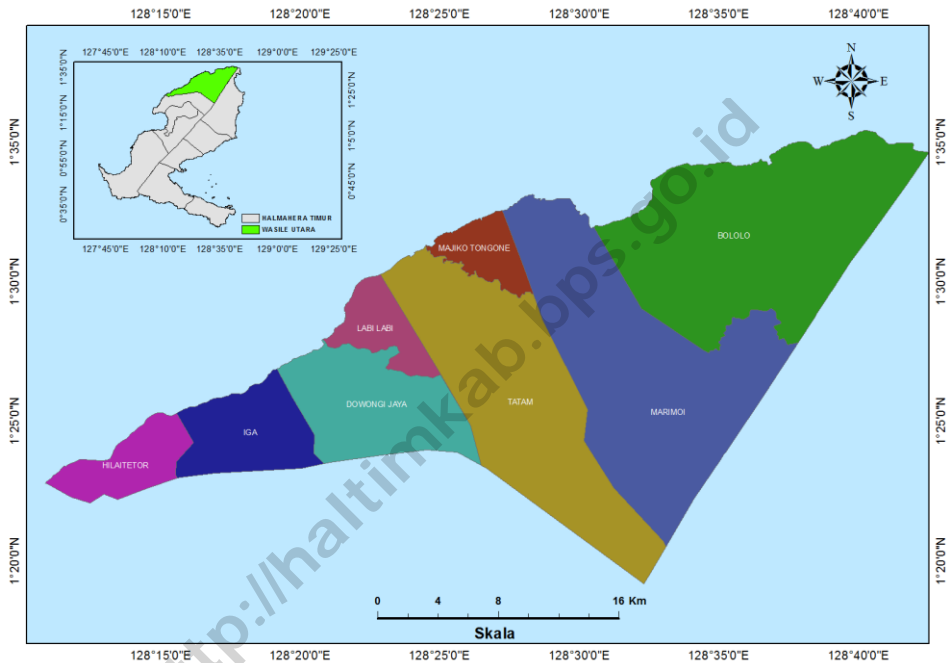
	Halaman
Tabel 1. Daftar Nama Kepala Desa Kecamatan Wasile Utara, 2015	13
Tabel 2. Banyaknya Pegawai Negeri Sipil di Lingkungan Pemerintah Daerah di Kecamatan Wasile Utara, 2015	13
Tabel 3. Jumlah Klinik Keluarga Berencana(KKB) dan Pos Pelayanan Keluarga Berencana Desa (PPKBD) Menurut Desa di Kecamatan Wasile Utara	14
Tabel 4. Jumlah Tempat Peribadatan Menurut Desa di Kecamatan Wasile Utara	14
Tabel 5. Jumlah Sarana Perdagangan Menurut Desa di Kecamatan Wasile Utara, 2015	15
Tabel 6. Panjang Jalan Menurut Desa dan Pemerintah yang Berwenang Mengelolanya di Kecamatan Wasile Utara (km), 2015	15



GEOGRAFI

Wilayah Daratan Terluas Di Kecamatan Wasile Utara yaitu Desa Kakaraino

Gambar 1. Peta Kecamatan Wasile Utara



Sumber : Kecamatan Wasile Utara Dalam Angka 2016

Secara geografi wilayah Kecamatan Wasile Utara berbatasan dengan Kecamatan Wasile Utara Utara di sebelah utara, di sebelah timur terdapat Teluk Buli, di Selatan berbatasan dengan Kecamatan Wasile Utara dan Teluk Buli, sedangkan di sebelah barat terdapat Kecamatan Wasile. Wilayah Kecamatan Wasile Utara terdiri dari 10 desa, antara lain Labi-labi sebagai ibu kota Kecamatan, Desa Bobolo, Desa Marimoi, Desa Majiko Tongone, Desa Tatam, Desa Dowongi Jaya, Desa Iga, dan Desa Hilaitetor.

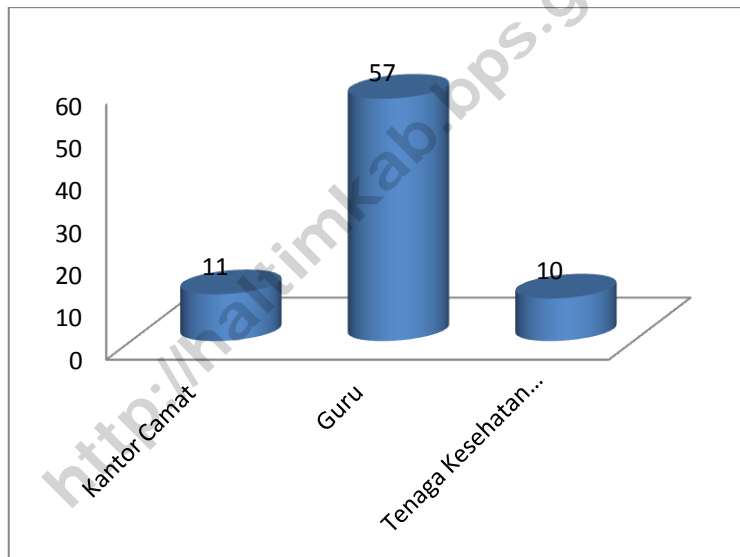
PEMERINTAHAN



PNS di Kecamatan Wasile Utara Paling Banyak adalah Berprofesi Guru

Pada Tahun 2015, PNS yang berada di Kecamatan Wasile Utara sebanyak 78 pegawai. PNS yang paling banyak adalah berprofesi sebagai guru.

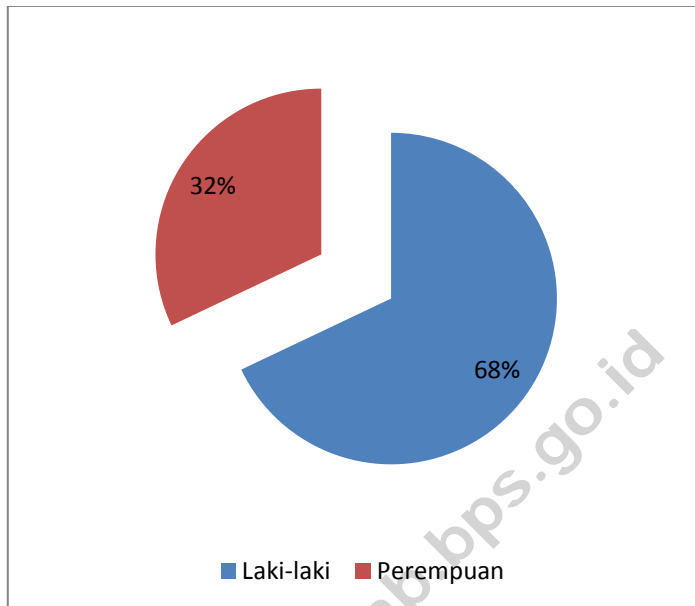
Gambar 2.1. Banyaknya Pegawai Negeri Sipil di Lingkungan Pemerintah Daerah di Kecamatan Wasile Utara, 2015 (Jiwa)



Sumber : Kecamatan Wasile Utara Dalam Angka 2016

Sedangkan jika dilihat dari jenis kelamin, PNS yang berjenis kelamin laki-laki lebih banyak dibandingkan PNS berjenis kelamin perempuan. Pada tahun 2015, jumlah PNS laki-laki ada sebanyak 53 orang atau sekitar 68 persen, sedangkan jumlah pegawai perempuan ada sebanyak 25 orang atau sekitar 32 persen.

Gambar 2.2. Persentase Pegawai Negeri Sipil di Kecamatan Wasile Utara Menurut Jenis Kelamin, 2015



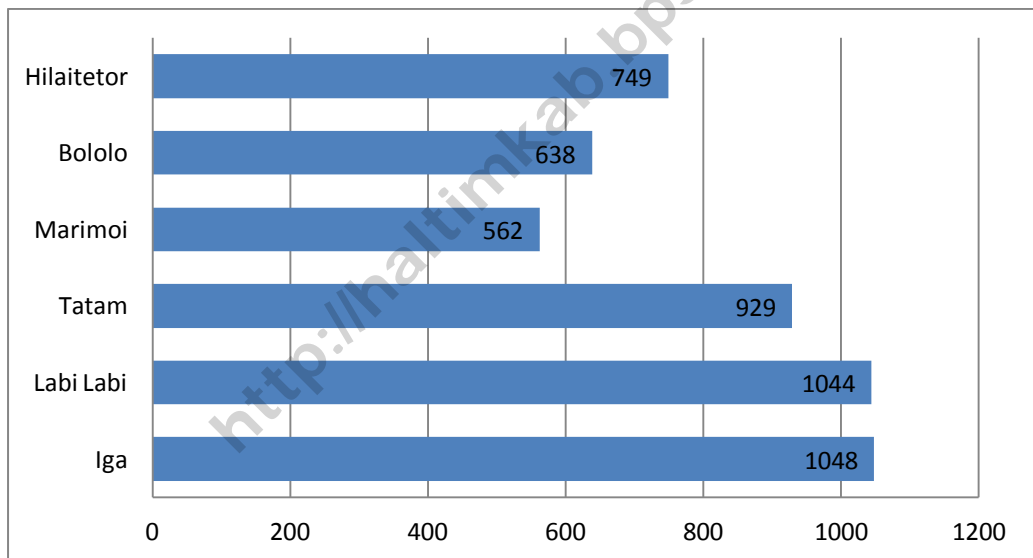
Sumber : Kecamatan Wasile Utara Dalam Angka 2016

PENDUDUK

III

Populasi penduduk Kecamatan Wasile Utara diperkirakan mencapai 4.970 jiwa pada tahun 2015. Desa yang memiliki penduduk paling banyak diperkirakan adalah Desa Labi-Labi yaitu sebanyak 1.044 jiwa. Luas wilayah Kecamatan Wasile Utara sekitar 474,90 km², setiap km² ditempati penduduk sekitar 11–12 orang pada tahun 2015.

Gambar 3. Proyeksi Penduduk Menurut Desa di Kecamatan Wasile Utara, 2015



Sumber: Kecamatan Wasile Utara Dalam Angka 2016

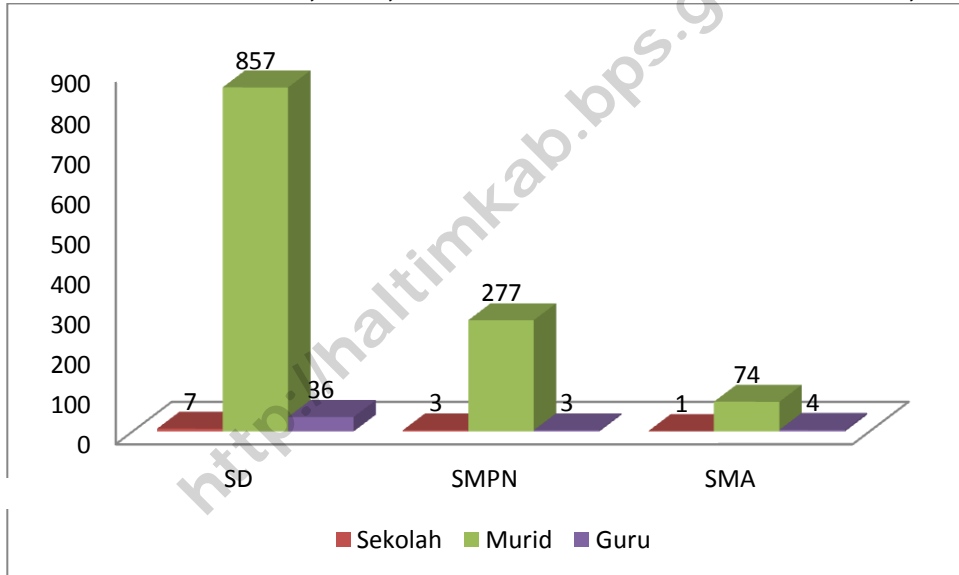
Secara umum jumlah penduduk laki-laki lebih banyak dibandingkan jumlah penduduk Perempuan. Hal ini dapat ditunjukkan oleh sex ratio yang nilainya lebih besar dari 100. Pada tahun 2015, untuk setiap 100 penduduk perempuan terdapat sekitar 110 penduduk laki-laki di Kecamatan Wasile Utara.

IV

PENDIDIKAN

Sekolah Menengah Pertama (SMP) di Kecamatan Wasile Utara terdapat di Desa Labi-Labi, Desa Bololo, dan Desa Hilaitetor. Sementara itu Sekolah Menengah Atas (SMA) berada di Desa Labi-Labi.

Gambar 4. Jumlah Murid, Guru, dan Sekolah di Kecamatan Wasile Utara, 2015



Sumber: Kecamatan Wasile Utara Dalam Angka 2016

Banyaknya Sekolah Dasar (SD) di tahun 2015 ada sebanyak 7 unit. Jumlah murid SD yang di tampung ada sebanyak 857 orang dengan jumlah guru sebanyak 36 orang. Artinya rata-rata seorang guru SD mengajar 23–24 murid. Pada tingkat menengah pertama, hanya ada sebanyak 3 unit sekolah. Banyaknya siswa SMP 277 murid.

Untuk Sekolah Menengah Atas (SMA) terdapat 1 unit sekolah dengan 74 murid dan dengan jumlah guru sebanyak 4 guru. Dengan kata lain, rata-rata seorang guru mengajar 18–19 murid.

<http://halminkab.bps.go.id>

V

KESEHATAN

Kecamatan Wasile Utara memiliki puskesmas dan puskesmas pembantu

Fasilitas kesehatan merupakan sarana yang penting bagi masyarakat dan menjadi tolak ukur dari tingkat kesehatan di suatu daerah. Fasilitas kesehatan yang ada di Kecamatan Wasile Utara diantaranya ada puskesmas, puskesmas pembantu, posyandu, polindes, dan poskesdes.

Berdasarkan data Dinas Kesehatan, di tahun 2015 Kecamatan Wasile Utara memiliki 1 unit puskesmas, 2 unit puskesmas pembantu, 8 posyandu, 3 polindes, dan 1 poskesdes. Bila dilihat dari tenaga kesehatan yang ada, di tahun 2015 Wasile Utara Selatan memiliki 1 tenaga medis, 4 tenaga keperawatan, 9 tenaga kebidanan, dan 1 tenaga kesehatan lainnya

PERTANIAN

VI

Pertanian di Kecamatan Wasile Utara umumnya ada subsektor pertanian, pekebunan, hortikultura, dan peternakan. Subsektor yang cukup besar produksinya bila adalah subsektor perkebunan yang diwakili oleh kelapa, bila dibandingkan dengan subsektor yang lain di wilayah Kecamatan Wasile Utara.

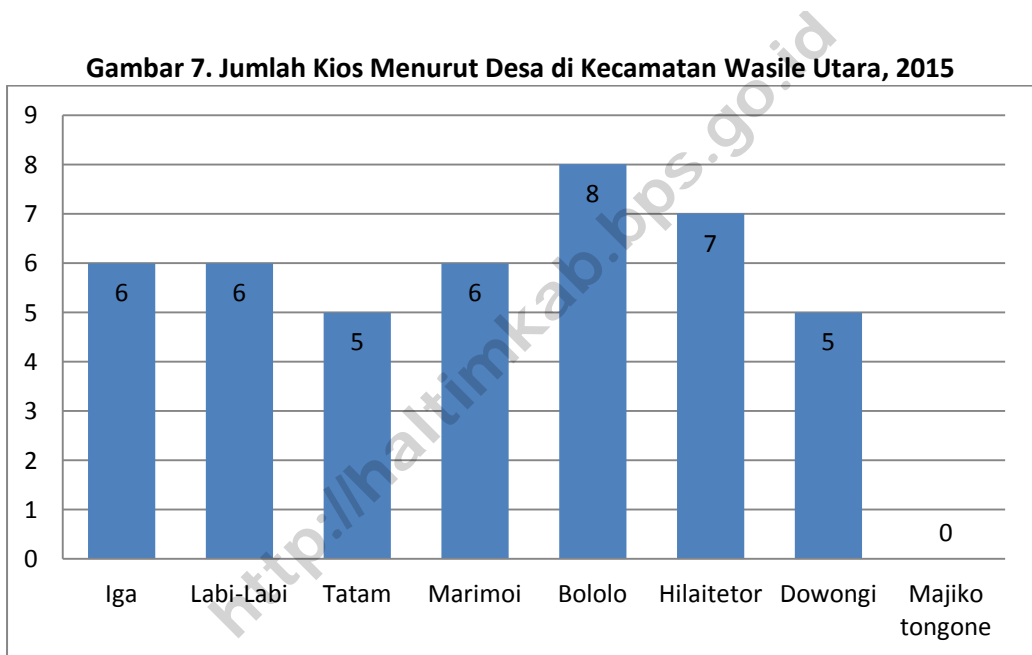
Di tahun 2015, bila dilihat dari komoditas pertanian yang lain, luas panen di wilayah Kecamatan Wasile Utara meliputi: 15 hektar tanaman jagung, 9 hektar tanaman kacang tanah, dan 93 hektar tanaman ubi jalar.

Dalam subsektor hortikultura, Kecamatan Wasile Utara juga menghasilkan sayur-sayuran dan buah-buahan. Produksi tanaman sayuran Kecamatan Wasile Utara di tahun 2015 menghasilkan 10,2 ton tanaman cabai, 7,8 ton tomat, 6 ton terong, dan 4,4 ton bawang merah. Sementara itu, untuk buah-buahan, di tahun 2015 Kecamatan Wasile Utara menghasilkan 97 ton pisang dan 50 ton mangga.

PERDAGANGAN

VII

Pada tahun 2015, berdasarkan data dari Dinas Perindustrian dan Perdagangan, terdapat 7 pedagang kecil dan 1 pedagang menengah di Kecamatan Wasile Utara. Adapun untuk sarana perdagangan, di tahun 2015, Kecamatan Wasile Utara terdapat 33 kios dan 5 toko.



Sumber: Kecamatan Wasile Utara Dalam Angka, 2016

Pada tahun 2015, berdasarkan data dari Dinas Koperasi dan UKM, terdapat 3 koperasi di Kecamatan Wasile Utara, dimana semuanya tidak aktif beroperasi.

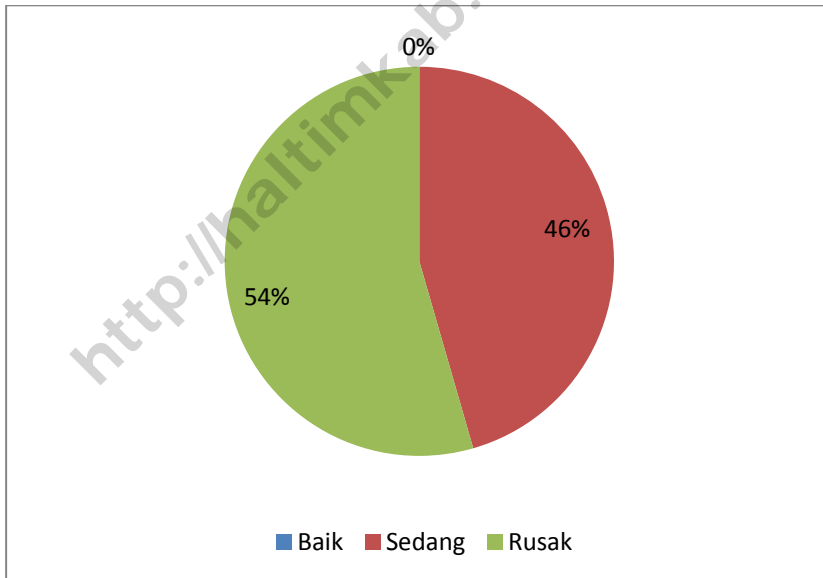
VIII

TRANSPORTASI

Sebagian Besar ondisi Jalan di Kecamatan Wasile Utara dalam Kondisi Baik

Wilayah Kecamatan Wasile Utara sebagian besar berada di daratan Pulau Halmahera, hal ini menunjukkan bahwa transportasi yang bisa dipakai adalah alat transportasi darat seperti motor, mobil atau angkutan darat lainnya. Oleh karena itu, sarana jalan menjadi sangat penting untuk memfasilitasi arus transportasi masyarakat Kecamatan Wasile Utara. Berikut kondisi jalan di Kecamatan Wasile Utara pada tahun 2015.

Gambar 8. Persentase Kondisi Jalan di Kecamatan Wasile Utara (persen), 2015



Sumber: Kecamatan Wasile Utara Dalam Angka 2016

Jalan dalam kondisi sedang memiliki persentase 54 persen, lalu kondisi rusak dengan persentase 36 persen, dan kondisi jalan rusak sebesar 46 persen dari total jalan yang ada di Kecamatan Wasile Utara.

Kondisi jalan sedang ditunjukkan dengan sebagian besar panjang jalan di Kecamatan Wasile Utara kondisi permukaan jalannya tidak diaspal dengan panjang jalan diaspal sepanjang 54,6 km. Persebaran panjang jalan berdasarkan kondisi permukaan jalan tiap desa dapat dilihat pada tabel di bawah ini:

Tabel 8. Kondisi Permukaan Jalan Tiap Desa di Kecamatan Wasile Utara, 2015

Desa	Jenis Permukaan Jalan			Jumlah
	Aspal	Tidak Diaspal	Lainnya	
(1)	(2)	(3)	(4)	(5)
1 Iga	-	-	-	-
2 Labi-Labi	-	-	-	-
3 Tatam	-	-	-	-
4 Marimoi	-	-	-	-
5 Bololo	-	-	-	-
6 Hilaitetor	-	-	-	-
7 Dowongi	-	-	-	-
8 Majiko tongone	-	-	-	-
Wasile Utara	0	54,6	17,0	71,6

Sumber: Kecamatan Wasile Utara Dalam Angka, 2016

LAMPIRAN

<http://halmimkab.bpt.go.id>

Tabel 1. Daftar Nama kepala Desa Kecamatan Wasile Utara, 2014

Desa (1)	Nama Kepala Desa (2)
1. Bololo	1. YOHAN SIAFU
2. Marimoi	2. RUSLAN GAWA
3. Majiko Tongone	3. SUKUR MUN HI SOLEMAN
4. Tatam	4. ERAS KAPUTEN
5. Labi-Labi	5. RUDI KOLONG
6. Dowongi Jaya	6. ABDON KOLONG
7. Iga	7. JAD POPALA
8. Hilaitetor	8. YOASAP PARANG

Sumber: Bagian Tata Pemerintahan Halmahera Timur

Tabel 2. Banyaknya Pegawai Negeri Sipil di Lingkungan Pemerintah Daerah di Kecamatan Wasile Utara, 2015

Instansi Pemerintahan	Laki-laki	Perempuan	Jumlah
Kantor Camat	7	4	11
Guru	41	16	57
Tenaga Kesehatan (Puskesmas/Pustu/Polindes)	5	5	10

Sumber : Kecamatan Wasile Utara Dalam Angka 2016

Tabel 3. Jumlah Klinik Keluarga Berencana(KKB) dan Pos Pelayanan Keluarga Berencana Desa (PPKBD) Menurut Desa di Kecamatan Wasile Utara, 2015

Desa	KKB	PPKBD
(1)	(2)	(3)
1 Iga	-	1
2 Labi-Labi	1	1
3 Tatam	-	1
4 Marimoi	-	1
5 Bololo	-	1
6 Hilaitetor	-	1
7 Dowongi	-	1
8 Majiko tongone	-	1
Wasile Utara	1	8

Sumber : Kecamatan Wasile Utara Dalam Angka 2016

Tabel 4. Jumlah Tempat Peribadatan Menurut Desa di Kecamatan Wasile Utara, 2015

Desa	Masjid	Mushola	Gereja Protestan	Gereja Katholik	Pura	Vihara
(1)	(2)	(3)	(4)	(5)	(6)	(7)
1 Iga	-	-	1	-	-	-
2 Labi-Labi	-	-	2	-	-	-
3 Tatam	-	-	1	-	-	-
4 Marimoi	-	-	-	-	-	-
5 Bololo	-	-	1	-	-	-
6 Hilaitetor	-	-	1	-	-	-
7 Dowongi	-	-	-	-	-	-
8 Majiko tongone	-	-	-	-	-	-
Wasile Utara	-	-	6	-	-	-

Sumber : Kecamatan Wasile Utara Dalam Angka 2016

Tabel 5. Jumlah Sarana Perdagangan Menurut Desa di Kecamatan Wasile Utara, 2015

Desa	Pasar Umum	Pasar Desa	Toko	Kios	Warung	Rumah Makan
(1)	(2)	(3)	(4)	(5)	(6)	(7)
1 Iga	-	-	-	6	-	-
2 Labi-Labi	-	-	-	6	-	-
3 Tatam	-	-	-	5	-	-
4 Marimoi	-	-	-	6	-	-
5 Bololo	-	-	-	8	-	-
6 Hilaitetor	-	-	-	7	-	-
7 Dowongi	-	-	-	5	-	-
8 Majiko tongone	-	-	-	-	-	-
Wasile Utara	0	0	0	43	0	0

Sumber : Kecamatan Wasile Utara Dalam Angka 2016

Tabel 6. Panjang Jalan Menurut Desa dan Pemerintah yang Berwenang Mengelolanya di Kecamatan Wasile Utara (km), 2015

Desa	Pemerintahan yang Berwenang Mengelola			Jumlah
	Negara	Provinsi	Kabupaten/Kota	
(1)	(2)	(3)	(4)	(5)
1 Iga	-	-	-	-
2 Labi-Labi	-	-	-	-
3 Tatam	-	-	-	-
4 Marimoi	-	-	-	-
5 Bololo	-	-	-	-
6 Hilaitetor	-	-	-	-
7 Dowongi	-	-	-	-
8 Majiko tongone	-	-	-	-
Wasile Utara	-	-	71,6	71,6

Sumber : Kecamatan Wasile Utara Dalam Angka 2016

DATA

MENCERDASKAN BANGSA

<http://halmimkab.bps.go.id>



**BADAN PUSAT STATISTIK
KABUPATEN HALMAHERA TIMUR**

Jalan Trans Halmahera, Desa Soagimalaha, Kecamatan Kota Maba,
Kabupaten Halmahera Timur, Provinsi Maluku Utara, 97682, [http://
halmimkab.bps.go.id](http://halmimkab.bps.go.id)