

Katalog BPS : 1101002.1803090



STATISTIK DAERAH KECAMATAN KATIBUNG 2012



**Badan Pusat Statistik
Kabupaten Lampung Selatan**

<http://lampungselatankab.bps.go.id>

STATISTIK DAERAH KECAMATAN KATIBUNG 2012



STATISTIK DAERAH KECAMATAN KATIBUNG 2012

Katalog BPS : 1101002.1803090

No. Publikasi : 18036.1235

Ukuran Buku : 17,6 cm x 25 cm

Jumlah Halaman : 28 halaman

Naskah :

Seksi Nerwilis Kabupaten Lampung Selatan

Gambar Kulit:

Seksi IPDS BPS Kabupaten Lampung Selatan

Diterbitkan Oleh :

Badan Pusat Statistik Kabupaten Lampung Selatan

Dicetak Oleh : **CV. PRADANA**

Boleh dikutip dengan menyebut sumbernya



Daftar Isi

1. Geografi dan Iklim	1	7. Pertanian	7
2. Pemerintahan	2	8. Industri Pengolahan	8
3. Kependudukan	3	9. Transportasi dan Komunikasi	9
4. Pendidikan	4	10. Perdagangan dan Keuangan	10
5. Kesehatan	5	Lampiran Tabel	13
6. Perumahan	6		

<http://lampungselatankab.bps.go.id>



BPS Kabupaten Lampung Selatan

Kata Pengantar

Publikasi Statistik Daerah Kecamatan Katibung 2012 diterbitkan oleh Badan Pusat Statistik Kabupaten Lampung Selatan berisi berbagai data dan informasi terpilih seputar Katibung yang dianalisis secara sederhana untuk membantu pengguna data memahami perkembangan pembangunan serta potensi yang ada di Katibung.

Diterbitkannya Publikasi Statistik Daerah Kecamatan Katibung 2012 bertujuan untuk melengkapi publikasi-publikasi statistik yang sudah terbit secara rutin setiap tahun. Berbeda dengan publikasi-publikasi yang sudah ada, publikasi ini lebih menekankan pada analisis. Materi yang disajikan dalam Statistik Daerah Kecamatan Katibung 2012 memuat berbagai informasi/indikator terpilih yang terkait dengan pembangunan di berbagai sektor di Katibung dan diharapkan dapat menjadi bahan rujukan/kajian dalam perencanaan dan evaluasi kegiatan pembangunan.

Kritik dan saran konstruktif berbagai pihak kami harapkan untuk penyempurnaan penerbitan mendatang. Semoga publikasi ini mampu memenuhi tuntutan kebutuhan data statistik, baik oleh instansi/dinas pemerintah, swasta, kalangan akademisi maupun masyarakat luas.

Kalianda, Nopember 2012
Kepala BPS Kabupaten Lampung Selatan,

Wintarti Dyah Indriani, SE

<http://lampungselatankab.bps.go.id>

Kecamatan Katibung merupakan salah satu wilayah perindustrian di Kabupaten Lampung Selatan

Kecamatan Katibung merupakan salah satu kecamatan di Kabupaten Lampung Selatan yang terletak di sebelah utara ibukota Kabupaten Lampung Selatan. Luas Kecamatan Katibung secara keseluruhan adalah 212,87 Km² dengan desa Tarahan sebagai desa terluas, yaitu 40,20 Km². Sedangkan desa dengan luas terkecil adalah desa Sidomekar, yaitu 7,00 Km²

Kecamatan Katibung terdiri dari 12 desa, dengan pusat pemerintahan terletak di desa Tanjung Ratu. Seluruh kecamatan Katibung merupakan daerah daratan dengan letak astronomis antar 105°14' dan 105°45' Bujur Timur dan antara 5°15' dan 6° Lintang Selatan.

Di sebelah Utara Kecamatan Katibung berbatasan dengan Kecamatan Merbau Mata-ram, di sebelah Selatan berbatasan dengan kecamatan Sidomulyo, di sebelah Timur berbatasan dengan Kabupaten Lampung Timur, dan di sebelah Barat dengan Kota Bandar Lampung. Sedangkan topografi permukaan daratan kecamatan Katibung sebagian besar berupa dataran dengan rata-rata ketinggian dari permukaan laut sekitar 50,3 mdpl.

***** Tahukah Anda :**

82,15 persen di Kecamatan Katibung merupakan lahan perkebunan dan ladang , yang sebagian besar merupakan lahan perladangan.

Peta Administrasi Kecamatan Katibung



Statistik Geografi Kecamatan Katibung

Uraian	Satuan	2011
Luas	Km ²	212,87
Desa di Daratan	Desa	12
Rata-rata Ketinggian DPL	Mdpl	50,3

Sumber : Kecamatan Katibung Dalam Angka 2012

2

PEMERINTAHAN

Ada Dua kali pemekaran Wilayah Sejak Tahun 2001

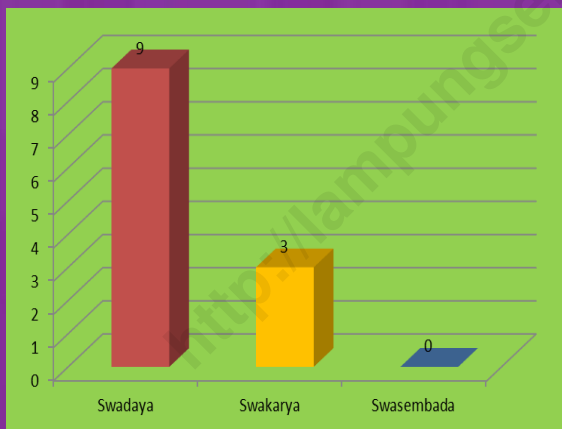
Hingga tahun 2007, Kecamatan Katibung merupakan salah satu Kecamatan yang mengalami pemekaran kecamatan sejak diberlakukannya otonomi daerah.

Statistik Pemerintahan Kecamatan Katibung

Wilayah	Administrasi	2011
Desa		12
Dusun		94
RT		302

Sumber : Kecamatan Katibung Dalam Angka 2012

Klasifikasi Desa Kecamatan Katibung, 2011



Sumber : Kecamatan Katibung Dalam Angka 2012

*** Tahukah Anda :

Sebagian besar desa di Kecamatan Katibung klasifikasinya merupakan desa swadaya.

Kecamatan Katibung terbentuk dari Program pemekaran Kecamatan Sidomulyo yang berstatus perwakilan Kecamatan Katibung. Berdasarkan surat keputusan Gubernur Kepala Daerah Tingkat I Lampung No : G/069/D.I/HK/71 Tanggal 27 Maret 1971. Secara administrasi, kecamatan Katibung terbagi menjadi dua belas desa. Dan untuk mempermudah koordinasi, setiap desa terbagi menjadi beberapa dusun dan rukun tetangga (RT).

Sama halnya dengan Kecamatan lain, sejak otonomi daerah diberlakukan pada tahun 2001, Kecamatan Katibung mengalami pemekaran kecamatan, tepatnya pada tanggal 22 februari 2001 secara resmi dimekarkan menjadi dua kecamatan yaitu Kecamatan Katibung dan Kecamatan Merbau Mataram,

Seiring semakin berkembangnya desa-desa di Kecamatan Katibung, sehingga dibutuhkan akses yang lebih mudah dalam administrasi pemerintahan, maka kecamatan Katibung kembali mengalami pemekaran. Tepatnya tanggal 30 Juli 2007 kecamatan Katibung resmi dimekarkan menjadi dua kecamatan yakni kecamatan Katibung dan kecamatan Way Sulan yang membawahi 8 desa. Dengan adanya pemekaran tersebut maka praktis kecamatan Katibung saat ini membawahi 12 Desa.

KEPENDUDUKAN

Jumlah Penduduk Katibung bertambah

Berdasarkan hasil proyeksi dari Sensus Penduduk tahun 2010, penduduk Kecamatan Katibung tahun 2011 meningkat sebesar 1,01 persen

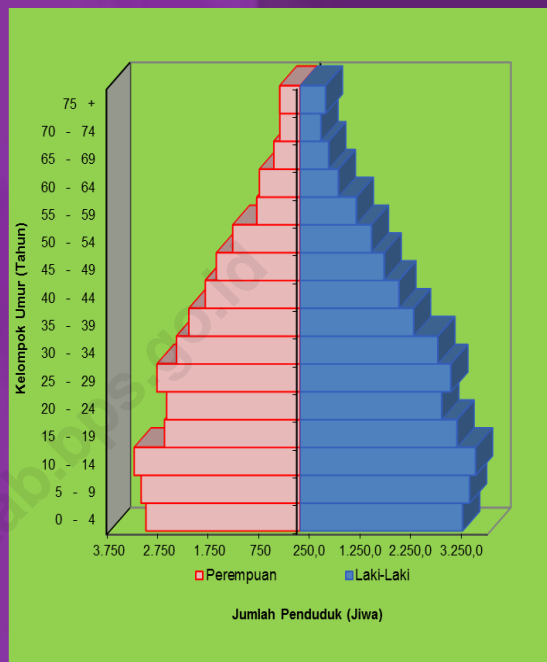
3

Jumlah penduduk di Kecamatan Katibung pada tahun 2010 sebesar 61.422 jiwa. Angka tersebut mengalami peningkatan 1,01 persen pada tahun 2011 dengan hasil proyeksi sebesar 62.089. Hal tersebut mengindikasikan bahwa terjadi peningkatan angka kelahiran.

Dengan jumlah penduduk yang terus meningkat setiap tahunnya, Kecamatan Katibung akan semakin padat. Dengan luas wilayah 212,87 Km², maka kecamatan Katibung memiliki kepadatan penduduk 291,68 jiwa/km². Ini berarti setiap 1 Km² ditempati penduduk sebanyak 291 jiwa. Desa terpadat ialah desa Pardasuka dengan kepadatan 494,67 jiwa/Km², sedangkan desa dengan kepadatan terkecil ialah desa Babatan kepadatannya 148,03 jiwa/Km².

Secara umum jumlah penduduk laki-laki lebih banyak dibanding perempuan. Namun perlu diketahui bahwa jumlah penduduk laki-laki hampir sama dengan jumlah penduduk perempuan, yaitu setiap 100 penduduk Laki-laki terdapat 93 penduduk Perempuan.

Piramida Penduduk



Sumber : Kecamatan Katibung Dalam Angka 2012

*** Bahukah Anda :

Desa Pardasuka merupakan desa dengan kepadatan penduduk terbesar yaitu mencapai 494,67 jiwa per km²

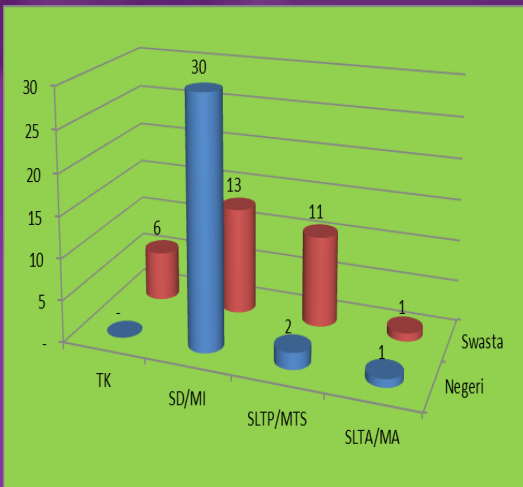
4

PENDIDIKAN

Fasilitas Pendidikan Masih Rendah

Rasio jumlah guru terhadap murid di Kecamatan Katibung masih terlalu rendah.

Jumlah Sekolah Negeri dan Swasta Tahun 2011



Sumber : Kecamatan Katibung Dalam Angka 2012

*** Bahukah Anda :

angka partisipasi sekolah tertinggi di Kecamatan Katibung berada pada usia 7-12 tahun, dan pendidikan yang ditamatkan persentase tertinggi pada tingkat SD

Pendidikan merupakan salah satu faktor penting dalam menentukan kemajuan suatu daerah. Oleh karena itu ketersediaan sarana dan prasarana pendidikan yang berupa sumber daya manusia dan sarana fisik sangatlah penting. Persentase penduduk yang memiliki kemampuan baca tulis di Kecamatan Katibung cenderung meningkat dari tahun ke tahun. Di Kecamatan Katibung penduduk laki-laki memiliki kemampuan baca tulis lebih tinggi dibanding penduduk perempuan.

Peningkatan kemampuan baca tulis dan rata-rata lama sekolah berkaitan erat dengan ketersediaan fasilitas pendidikan. Daya tampung kelas terhadap banyaknya murid haruslah seimbang, agar proses belajar dapat berjalan dengan baik. Semakin banyak murid dalam satu kelas semakin turun daya serap murid terhadap materi. Di Kecamatan Katibung jumlah sekolah tingkat SD merupakan yang terbanyak dibanding tingkat SLTP dan SLTA.

Rata-rata lama sekolah digunakan untuk mengidentifikasi jenjang pendidikan penduduk, untuk Kecamatan Katibung rata-rata lama sekolah pada tahun 2011 adalah sebesar 6,87 tahun, yang artinya bahwa penduduk Kecamatan Katibung hanya bisa menikmati pendidikan rata-rata sampai kelas 6 SD.

Peranan Bidan Masih Cukup Tinggi

Lebih dari 60 persen proses kelahiran di Kecamatan Katibung mengandalkan tenaga medis khususnya bidan.

Kesehatan masyarakat merupakan cermin dari tingkat kesejahteraan penduduk dalam hal kualitas fisik. Persentase tertinggi penolong kelahiran di Kecamatan Katibung dilakukan oleh bidan. Hal ini menunjukkan bahwa tingkat pengetahuan penduduk terhadap kesehatan cukup tinggi dengan memahami pentingnya keselamatan ibu dan bayi yang dilahirkan. Sementara itu, balita yang proses kelahirannya di tolong oleh dokter lebih sedikit, daripada yang oleh dukun bayi.

Pemerintah masih terus mengupayakan agar para ibu hamil dapat melahirkan dengan bantuan seorang tenaga kesehatan (seperti dokter dan bidan) yang telah disalurkan ke berbagai wilayah serta adanya Jampersal bagi ibu hamil. Dengan demikian, persalinan bayi yang ditolong oleh dukun tradisional diharapkan terus menurun.

Sebagai rujukan bagi penduduk Katibung untuk berobat jalan fasilitas kesehatan tertinggi yang dimanfaatkan adalah puskesmas. Hal ini mengindikasikan, fasilitas tersebut paling banyak dipilih dikarenakan cukup mudah dijangkau oleh penduduk dan biaya berobat yang harus dikeluarkan relatif murah.

Indikator Kesehatan Kecamatan Katibung

Fasilitas Kesehatan	2011
Puskesmas	1
Puskesmas Pembantu	5
Dokter	1
Bidan	7
Dukun Bayi	34
Posyandu	46

Sumber : Kecamatan Katibung Dalam Angka 2012

***** Bahukah Anda :**

Sekitar 60 persen lebih proses kelahiran di Kecamatan Katibung pada tahun 2010 ditolong oleh tenaga medis (bidan).

6

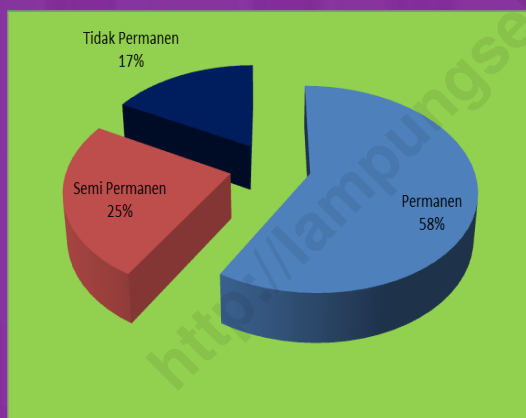
PERUMAHAN

Kualitas Rumah Penduduk Kecamatan Katibung Meningkatkan Kondisi tempat tinggal di Kecamatan Katibung sudah cukup baik, pada tahun 2010 sebagian besar penduduk sudah mempunyai jamban sendiri dan pen-erangan listrik.

Jumlah Bangunan Rumah Kecamatan Katibung 2011

Kualitas Bangunan	2011
Permanen	8.759
Semi Permanen	3.679
Tidak Permanen	2.548

Persentase Bangunan Rumah di Kecamatan Katibung Tahun 2011



Sumber : Kecamatan Katibung Dalam Angka 2012

Rumah sebagai tempat berlindung merupakan kebutuhan pokok manusia selain sandang dan pangan yang harus dipenuhi untuk dapat hidup layak. Berbagai fasilitas yang diantaranya mencakup jenis atap, dind-ing dan lantai terluas dapat digunakan se-bagai salah satu indikator kesejahteraan ru-mah tangga di bidang perumahan.

Salah satu indkator rumah sehat menurut Badan Kesehatan Dunia (WHO) ada-lah rumah tinggal yang memiliki luas lantai per kapita minimal 10 m². Pada tahun 2011, kondisi perumahan di Kecamatan Katibung terlihat sudah semakin membaik, sebagian besar perumahan sudah permanen dan su-dah dilengkapi dengan jamban dan pen-erangan listrik.

Sebagai sumber penerangan dan energi, baik disektor rumahtangga maupun industri, listrik memegang peranan yang sangat vital. Jumlah pelanggan listrik di Kecamatan Kati-bung terus meningkat tiap tahunnya. dan pelanggan terbanyak adalah rumah tangga.

*** Bahukah Anda :

Hanya sekitar 12,72 persen rumah tangga di Kecamatan Katibung belum memiliki akses penerangan listrik pada tahun 2011

Produksi padi di Kecamatan Katibung selama periode 2009-2011 mengalami peningkatan dari 11.137 ton pada tahun 2009 menjadi 15.599 ton pada tahun 2011. Dilihat dari sisi produktivitas, tampaknya produktivitas padi di Kecamatan Katibung akan terus mengalami peningkatan. Dimana pada tahun 2011 produktivitas padi Kecamatan Katibung mencapai 4,30 ton per ha.

Produksi tanaman palawija di Kecamatan Katibung adalah jagung. Selama periode tahun 2011 produksi jagung menurun rata-rata 40 persen per tahun sehingga pada tahun 2011 mencapai sekitar 12.953 ton. Rata-rata luas panen jagung selama tahun 2009-2011 adalah sekitar 4.228 ha dengan rata-rata produksi sebesar 48,9 persen per tahun. Sektor Pertanian memberikan peranan yang cukup besar terhadap pertumbuhan perekonomian di Kecamatan Katibung.

Pada tahun 2011 tanaman yang mempunyai produktivitas yang paling tinggi adalah ubi kayu dengan nilai produktivitas mencapai 20,6 ton per hektar, sedangkan untuk ubi jalar produktivitasnya mencapai 9,8 ton per hektar. Nilai produktivitas paling rendah untuk palawija di Kecamatan Katibung adalah kedelai hanya 1,1 ton per hektar.

**Statistik Tanaman Pangan
Kecamatan Katibung
Tahun 2009—2011**

Uraian	2009	2010	2011
Padi			
Luas panen (ha)	2.759	3.173	3.628
Produksi (ton)	11.137	13.355	15.599
Jagung			
Luas panen (ha)	5.369	4.637	2.680
Produksi (ton)	26.240	22.967	12.953
Kedelai			
Luas panen (ha)	380	70	93
Produksi (ton)	449	337	105
Kacang Tanah			
Luas panen (ha)	36	219	55
Produksi (ton)	48	248	69
Ubi Kayu			
Luas panen (ha)	302	120	807
Produksi (ton)	6.083	2.417	16.640
Ubi Jalar			
Luas panen (ha)	25	14	16
Produksi (ton)	245	137	157

Sumber : Kecamatan Katibung Dalam Angka 2012

8

INDUSTRI PENGOLAHAN

Industri pengolahan di Kecamatan Katibung sebagian besar merupakan industri Mikro dan kecil

Statistik Industri Kerajinan Kecamatan Katibung

Uraian	2011
Industri Kerajinan Rakyat	
Industri dari kayu	21
Industri anyaman	1
Industri makanan & minuman	20
Industri Mikro dan Kecil	
Industri Penggilingan Padi	30
Industri Gerabah	14
Industri Tahu dan tempe	7
Industri Penambangan/Penggalian	
Batu/Koral	9
Pasir	2

Sumber : Kecamatan Katibung Dalam Angka 2012

Catatan :

- *Industri besar adalah perusahaan yang mempunyai tenaga kerja 100 orang atau lebih*
- *Industri sedang adalah perusahaan yang mempunyai tenaga kerja 20 s.d 99 orang*
- *Industri kecil adalah perusahaan dengan tenaga kerja 5 s.d 19 orang.*
- *Industri rumah tangga adalah perusahaan*

Keberadaan perusahaan industri pengolahan sangat berpengaruh pada kehidupan perekonomian masyarakat Kecamatan Katibung, karena usaha industri ini dapat menyerap tenaga kerja dan sebagai salah satu mata pencaharian masyarakat sekitar usaha industri ini.

Perkembangan industri di Kecamatan Katibung tidak menunjukkan peningkatan yang cukup berarti. Industri Kerajinan rakyat di Kecamatan Katibung tahun 2011 terbanyak adalah industri kayu yaitu sebanyak 21, sedangkan Industri anyaman sebanyak 1, dan industri Makanan dan Minuman sebanyak 20.

Sementara untuk industri Mikro dan Kecil pada tahun 2011 terdiri dari 30 industri penggilingan padi, 14 industri gerabah, 7 industri pengolahan makanan. Untuk industri penambangan/Penggalian batu/koral sebanyak 9, industri penambangan pasir sebanyak 2.

secara umum penambahan jumlah tenaga kerja di sektor industri pun tidak terlalu signifikan. Pada tahun 2011 nilai tambah sektor industri pengolahan terus mengalami peningkatan. Hal ini menggambarkan aktivitas ekonomi sektor industri pengolahan cukup menggeliat.

*****Tahukah Anda :**

Industri mikro dan kecil di Kecamatan Katibung paling banyak adalah industri Penggilingan

TRANSPORTASI DAN KOMUNIKASI

Tidak mengalami perubahan

Ketersediaan sarana transportasi dan komunikasi di Kecamatan Katibung tahun 2011 tidak mengalami perubahan dari tahun sebelumnya

9

Jalan sebagai sarana penunjang transportasi memiliki peran penting khususnya untuk transportasi darat. Untuk mendukung transportasi darat, pemerintah telah membangun jalan sepanjang 187 km. Dari total panjang jalan, 37,43 persen sudah diaspal sementara sisanya (62,57 persen) belum diaspal.

Sementara panjang jalan tidak mengalami kenaikan, jumlah kendaraan bermotor di Kecamatan Katibung mengalami kenaikan dalam jumlah yang cukup besar khususnya sepeda motor yang mengalami kenaikan.

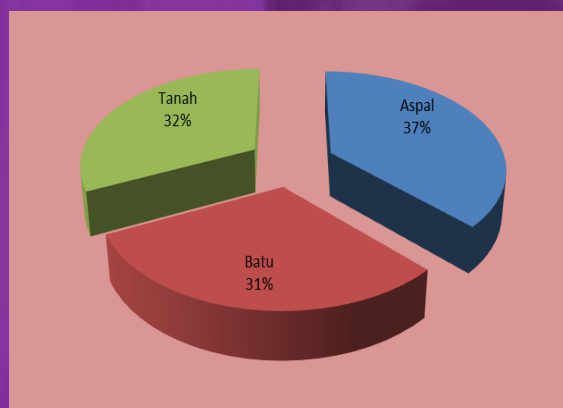
Di sektor komunikasi, secara umum terdapat perkembangan yang positif khususnya akses penduduk terhadap Teknologi Informasi dan Komunikasi (TIK). Selama periode 2011 telah terjadi peningkatan jumlah pengguna telepon seluler dan internet. Lebih dari 50 persen penduduk Kecamatan Katibung menggunakan telepon seluler dan internet. Kemudahan yang diperoleh dengan menggunakan telepon seluler dan biaya yang fleksibel, yang berakibat menurunnya pengguna telepon.

Panjang dan Klasifikasi Jalan Kecamatan Katibung

Uraian	2011
Klasifikasi Jalan (Km)	
Jalan Tanah	59,8
Jalan Batu	57,2
Jalan Aspal	70,0

Sumber : BPS Kabupaten Lampung Selatan

Persentase Panjang dan Klasifikasi Jalan Kecamatan Katibung



***** Tahukah Anda**

Pada tahun 2011 baru sekitar 37,43 persen jalan di Kecamatan Katibung yang telah diaspal.

PERDAGANGAN & KEUANGAN

Jumlah Usaha Pedagang Kecil Terus Meningkat

Usaha perdagangan di Kecamatan Katibung terus mengalami peningkatan yang cukup signifikan

Statistik Sektor Perdagangan

Kecamatan Katibung 2011

Sarana Perdagangan	Jumlah
Pasar	3
Hotel/penginapan	4
Restoran/Rumah makan	12
Kedai makan/minum	118
Took/warung/kios	1.128

Target dan Realisasi Pajak bumi dan Bangunan Kecamatan Katibung

Uraian	2011
Target dan Realisasi PBB	
Rencana Penerimaan	211,9 Juta
Realisasi	38,2 Juta
Persentase	18,04

Sumber : Kecamatan Katibung Dalam Angka 2012

*** *Tahukah anda*

Pertumbuhan usaha dari sektor perdagangan kecil di Kecamatan Katibung terus mengalami peningkatan.

Di Kecamatan Katibung pada tahun 2010 keberadaan toko/warung kelontongan lebih banyak. Klasifikasi yang sering digunakan dalam usaha perdagangan ada tiga, yaitu perdagangan besar, perdagangan eceran dan ekspor impor. Usaha perdagangan eceran memiliki jumlah usaha yang terbesar dari seluruh kategori perdagangan. Begitu juga tenaga kerja yang diserap pada usaha perdagangan eceran.

Perkembangan tingkat kesejahteraan di Kecamatan Katibung juga dapat diamati berdasarkan perubahan persentase pengeluaran yang dialokasikan untuk non-makanan, dimana semakin tinggi persentase pengeluaran non-makanan dapat mengindikasikan adanya perbaikan tingkat kesejahteraan.

Disektor penerimaan pendapatan dari Pajak Bumi dan Bangunan, secara umum terdapat perkembangan yang cukup positif. Selama tahun 2011 lebih dari 50 persen penduduk Kecamatan Katibung sudah melunasi wajib Pajak.

Kecamatan Katibung memiliki potensi yang besar dibidang pariwisata, terlebih didukung dengan letaknya yang strategis membuat semakin banyak dan beragamnya obyek-obyek wisata. Pada tahun 2011, dari obyek wisata yang ada lebih dari 50 persen pengunjung mendatangi obyek wisata pantai pasir putih, pantai tanjung selaki dan pantai pulau pasir.

Statistik Daerah Kabupaten Lampung Selatan, 2012

<http://lampungselatankab.bps.go.id>

<http://lampungselatankab.bps.go.id>

LAMPIRAN TABEL

<http://lampungselatara.go.id> bps.go.id

Tabel 1 Luas Kecamatan Katibung menurut Desa Tahun 2011

Desa	Luas	
	Km ²	Ha
(1)	(2)	(3)
1. Tarahan	40,20	4 019,5
2. Karya Tunggal	16,59	1 658,5
3. Babatan	34,25	3 425,0
4. Pardasuka	18,00	1 800,0
5. Sukajaya	8,00	800,0
6. Tanjungratu	20,00	2 000,0
7. Tanjung agung	14,00	1 400,0
8. Tanjungan	9,11	911,0
9. Trans Tanjungan	10,00	1 000,0
10. Neglasari	11,42	1 142,0
11. Rangai Tri Tunggal	24,31	2 431,0
12. Sidomekar	7,00	700,0
Jumlah	212,87	21 287,0

Sumber : Kecamatan Katibung Dalam Angka 2012

Tabel 2 Banyaknya Dusun dan Rukun Tetangga (RT) di Kecamatan Katibung menurut Desa Tahun 2011

Desa	2011	
	Dusun	RT
(1)	(4)	(5)
1. Tarahan	6	24
2. Karya Tunggal	9	22
3. Babatan	10	24
4. Pardasuka	13	47
5. Sukajaya	4	8
6. Tanjungratu	12	33
7. Tanjung agung	8	40
8. Tanjungan	4	18
9. Trans Tanjungan	4	21
10. Neglasari	7	21
11. Rangai Tri Tunggal	9	27
12. Sidomekar	8	17
Jumlah	94	302

Sumber : Kecamatan Katibung Dalam Angka 2012

Tabel 3.1 Jumlah Penduduk Kecamatan Katibung menurut Kelompok Umur dan Jenis Kelamin Tahun 2011

Kelompok Umur	Laki-laki	Perempuan	Jumlah	Sex Ratio
(1)	(2)	(3)	(4)	(5)
0 - 4	3.199	3.035	6.234	105,40
5 - 9	3.336	3.130	6.466	106,58
10 - 14	3.454	3.267	6.721	105,72
15 - 19	3.089	2.670	5.759	115,69
20 - 24	2.788	2.627	5.415	106,13
25 - 29	2.967	2.818	5.785	105,29
30 - 34	2.712	2.432	5.144	111,51
35 - 39	2.235	2.191	4.426	102,01
40 - 44	1.946	1.868	3.814	104,18
45 - 49	1.655	1.648	3.303	100,42
50 - 54	1.404	1.326	2.730	105,88
55 - 59	1.106	852	1.958	129,81
60 - 64	752	801	1.553	93,88
65 - 69	562	516	1.078	108,91
70 - 74	409	396	805	103,28
75 +	499	399	898	125,06
Jumlah	32.113	29.976	62.089	107,13

Sumber : Kecamatan Katibung Dalam Angka 2012

Tabel 3.2 Jumlah Penduduk Kecamatan Katibung menurut Desa, Jenis Kelamin dan Sex Ratio Tahun 2011

Desa / Kelurahan	Laki-laki	Perempuan	Jumlah	Sex Ratio
(1)	(32)	(3)	(4)	(5)
1 Tarahan	3.258	3.060	6.318	106,47
2 Karya Tunggal	1.359	1.220	2.579	111,39
3 Babatan	2.580	2.490	5.070	103,61
4 Pardasuka	4.621	4.283	8.904	107,89
5 Sukajaya	1.103	1.050	2.153	105,05
6 Tanjungratu	3.819	3.566	7.385	107,09
7 Tanjung agung	3.412	3.114	6.526	109,57
8 Tanjungan	1.984	1.862	3.846	106,55
9 Trans Tanjungan	2.431	2.305	4.736	105,47
10 Neglasari	2.113	1.930	4.043	109,48
11 Rangai Tri Tunggal	4.154	3.863	8.017	107,53
12 Sidomekar	1.279	1.233	2.512	103,73
Jumlah	32.113	29.976	62.089	107,13

Sumber : Kecamatan Katibung Dalam Angka 2012

Tabel 3.3 Kepadatan Penduduk Kecamatan Katibung menurut Desa 2011

Desa / Kelurahan	Luas (Km ²)	Penduduk (Jiwa)	Kepadatan Penduduk (Jiwa/Km ²)
(1)	(2)	(3)	(4)
1 Tarahan	40,20	6.318	157,18
2 Karya Tunggal	16,59	2.579	155,50
3 Babatan	34,25	5.070	148,03
4 Pardasuka	18,00	8.904	494,67
5 Sukajaya	8,00	2.153	269,13
6 Tanjungratu	20,00	7.385	369,25
7 Tanjung agung	14,00	6.526	466,14
8 Tanjungan	9,11	3.846	422,17
9 Trans Tanjungan	10,00	4.736	473,60
10 Neglasari	11,42	4.043	354,03
11 Rangai Tri Tunggal	24,31	8.017	329,78
12 Sidomekar	7,00	2.512	358,86
Jumlah	212,87	62.089	291,68

Sumber : Kecamatan Katibung Dalam Angka 2012

Tabel 4 Banyaknya Sekolah di Kecamatan Katibung menurut Desa dan Tingkatannya Tahun 2011

Desa	T K		S D		SLTP		SLTA	
	Negeri	Swasta	Negeri	Swasta	Negeri	Swasta	Negeri	Swasta
(1)	(2)	(3)	(4)	(5)	(6)	(7)	(8)	(9)
1. Tarahan	-	1	2	2	-	1	-	-
2. Karya Tunggal	-	-	2	2	-	1	-	-
3. Babatan	-	-	4	1	-	2	-	-
4. Pardasuka	-	-	5	2	-	-	-	1
5. Sukajaya	-	1	2	-	-	-	-	-
6. Tanjungratu	-	-	2	1	-	1	-	-
7. Tanjung agung	-	2	3	-	1	3	-	-
8. Tanjungan	-	-	2	-	-	-	1	-
9. Trans Tanjungan	-	1	2	1	-	1	-	-
10. Neglasari	-	-	3	2	-	2	-	-
11. Rangai Tri Tunggal	-	1	2	1	-	-	-	-
12. Sidomekar	-	-	1	1	1	-	-	-
Jumlah	-	6	30	13	2	11	1	1

Sumber : Kecamatan Katibung Dalam Angka 2012

Tabel 5 Jumlah Sarana dan Tenaga Kesehatan di Kecamatan Katibung menurut Desa Tahun 2011

Desa	Sarana Kesehatan				Tenaga Kesehatan		
	Puskesmas Induk	Puskesmas Pembantu	Pos-Kesdes	Posyandu	Dokter	Bidan	Dukun Bayi
(1)	(2)	(3)	(4)	(5)	(6)	(7)	(8)
1. Tarahan	-	1	3	1	-	1	2
2. Karya Tunggal	-	-	4	1	-	-	3
3. Babatan	-	1	3	2	-	1	3
4. Pardasuka	-	-	5	1	-	1	2
5. Sukajaya	-	-	2	1	-	1	2
6. Tanjungratu	-	1	6	1	-	1	4
7. Tanjung agung	1	-	6	1	1	1	6
8. Tanjungan	-	-	4	1	-	-	2
9. Trans Tanjungan	-	1	4	1	-	-	3
10. Neglasari	-	1	4	2	-	1	2
11. Rangai Tri Tunggal	-	-	3	1	-	-	2
12. Sidomekar	-	-	2	1	-	-	3
Jumlah	1	5	46	39	1	7	34

Sumber : Kecamatan Katibung Dalam Angka 2012

Tabel 6 Banyaknya Rumah Tangga pelanggan listrik PLN dan Non PLN di Kecamatan Katibung menurut Desa dan Jenisnya Tahun 2011

Desa	PLN	Non PLN
(1)	(2)	(3)
1. Tarahan	1.267	-
2. Karya Tunggal	461	-
3. Babatan	1.240	-
4. Pardasuka	2.185	-
5. Sukajaya	539	-
6. Tanjungratu	1.822	-
7. Tanjung agung	1.657	-
8. Tanjungan	846	-
9. Trans Tanjungan	1.472	-
10. Neglasari	1.063	-
11. Rangai Tri Tunggal	1.755	-
12. Sidomekar	648	-
Jumlah	14.955	-

Sumber : Kecamatan Katibung Dalam Angka 2012

Tabel 8 Jumlah Industri Kerajinan Rakyat di Kecamatan Katibung menurut Desa dan Jenisnya Tahun 2011

Desa	Jenis Industri/Kerajinan Rakyat					
	Kerajinan Kulit	Kerajinan Kayu	Kerajinan Logam	Anyaman/ Keramik	Kr. Kain/ Tenun	Makanan
(1)	(2)	(3)	(4)	(5)	(6)	(7)
1 Tarahan	-	2	-	1	-	-
2 Karya Tunggal	-	1	-	-	-	-
3 Babatan	-	1	-	-	-	1
4 Pardasuka	-	3	-	-	-	2
5 Sukajaya	-	-	-	-	-	-
6 Tanjungratu	-	4	-	-	-	3
7 Tanjung agung	-	4	-	-	-	5
8 Tanjungan	-	1	-	-	-	1
9 Trans Tanjungan	-	1	-	-	-	2
10 Neglasari	-	2	-	-	-	2
11 Rangai Tri Tunggal	-	1	-	-	-	4
12 Sidomekar	-	1	-	-	-	-
Jumlah	-	21	-	1	-	20

Sumber : Kecamatan Katibung Dalam Angka 2012

Tabel 8 Jumlah Industri Mikro dan Kecil di Kecamatan Katibung menurut Desa dan Jenisnya Tahun 2011

Desa	Jenis Industri Kecil				
	Peng-gilingan	Tobong Bata	Tobong Genteng	Tahu	Tempe
(1)	(2)	(3)	(4)	(5)	(6)
1 Tarahan	-	-	-	-	-
2 Karya Tunggal	-	-	-	-	-
3 Babatan	2	-	-	-	-
4 Pardasuka	4	6	-	-	1
5 Sukajaya	2	1	-	-	-
6 Tanjungratu	5	4	-	1	2
7 Tanjung agung	5	-	-	-	-
8 Tanjungan	1	-	-	-	-
9 Trans Tanjungan	4	-	-	-	1
10 Neglasari	6	-	-	2	1
11 Rangai Tri Tunggal	-	-	-	-	-
12 Sidomekar	1	-	-	-	-
Jumlah	30	11	-	3	5

Sumber : Kecamatan Katibung Dalam Angka 2012

Tabel 9 Panjang Jalan Desa di Kecamatan Katibung menurut Desa dan Jenisnya Tahun 2011

Desa	Klasifikasi Jalan		
	Aspal	Batu	Tanah
(1)	(2)	(3)	(4)
1 Tarahan	7,0	4,0	1,0
2 Karya Tunggal	9,0	5,0	7,0
3 Babatan	7,0	3,5	4,0
4 Pardasuka	4,0	13,7	8,0
5 Sukajaya	2,0	2,0	2,0
6 Tanjungratu	9,5	4,0	9,0
7 Tanjung agung	4,0	7,5	6,0
8 Tanjungan	8,0	5,0	4,0
9 Trans Tanjungan	6,0	4,5	10,0
10 Neglasari	7,0	5,0	2,8
11 Rangai Tri Tunggal	2,5	1,5	3,0
12 Sidomekar	4,0	1,5	3,0
Jumlah	70,0	57,2	59,8

Sumber : Kecamatan Katibung Dalam Angka 2012

Tabel 10.1 Banyaknya Pasar, Warung/Kedai Makanan Minuman dan toko/warung Kelontong di Kecamatan Katibung menurut Desa Tahun 2011

Desa	Jenis Sarana				
	Pasar	Toko/ Warung/ Kios	Restoran/ Ruman makan	Hotel/ Penginapan	Kedai Makan
(1)	(2)	(3)	(4)	(5)	(6)
1 Tarahan	-	291	3	-	22
2 Karya Tunggal	-	23	-	-	-
3 Babatan	1	86	1	-	9
4 Pardasuka	1	118	1	-	8
5 Sukajaya	-	16	-	-	3
6 Tanjungratu	-	128	2	-	11
7 Tanjung agung	1	124	3	-	14
8 Tanjungan	-	26	-	-	3
9 Trans Tanjungan	-	75	-	-	6
10 Neglasari	-	48	-	-	12
11 Rangai Tri Tunggal	-	172	2	4	28
12 Sidomekar	-	21	-	-	2
Jumlah	3	1.128	12	4	118

Sumber : Kecamatan Katibung Dalam Angka 2012

Tabel 10.2 Target dan realisasi Pajak Bumi dan Bangunan di Kecamatan Katibung menurut Desa, 2011

Desa	Target	Realisasi	Persentase
(1)	(2)	(3)	(4)
1 Tarahan	64.752.541	1.500.000	2,32
2 Karya Tunggal	5.435.737	1.920.699	35,33
3 Babatan	10.963.256	1.050.000	9,58
4 Pardasuka	10.881.493	1.000.000	9,19
5 Sukajaya	8.544.348	511.841	5,99
6 Tanjungratu	21.145.569	9.929.204	46,96
7 Tanjung agung	13.447.958	5.247.864	39,02
8 Tanjungan	7.144.615	0	0,00
9 Trans Tanjungan	15.563.309	7.900.000	50,76
10 Neglasari	14.695.740	3.200.000	21,78
11 Rangai Tri Tunggal	30.244.382	3.970.000	13,13
12 Sidomekar	9.102.143	2.000.000	21,97
Jumlah	211.921.091	38.229.608	18,04

Sumber : Kecamatan Katibung Dalam Angka 2012

<http://lampungselatankab.bps.go.id>



DATA

Mencerdaskan Bangsa



Badan Pusat Statistik Kabupaten Lampung Selatan

Jl. Indra Bangsawan No.24 Kalianda 35513

Telepon/Fax : 0727-322241 E-mail : bps1803@bps.go.id

<http://lampungselatankab.bps.go.id>