

# KECAMATAN JATIROGO DALAM ANGKA

*Jatirogo District in Figures*

## 2024

Volume 19, 2024



**BADAN PUSAT STATISTIK  
KABUPATEN TUBAN**

BPS-STATISTICS OF TUBAN REGENCY



# KECAMATAN JATIROGO DALAM ANGKA

*Jatirogo District in Figures*

## 2024

Volume 19, 2024



**BADAN PUSAT STATISTIK  
KABUPATEN TUBAN**

BPS-STATISTICS OF TUBAN REGENCY

**KECAMATAN JATIROGO DALAM ANGKA**  
***Jatirogo District in Figures***  
**2024**  
**Volume 19**

**Katalog /Catalog:1102001.3523180**  
**ISSN: 2829-2332**  
**No. Publikasi/Publication Number: 35230.24031**

Ukuran Buku/*Book Size*: 14,8 cm x 21 cm  
Jumlah Halaman/*Number of Pages* : xxiv + 84 hal/*pages*

Naskah/*Manuscript*:  
BPS Kabupaten Tuban  
*BPS-Statistics of Tuban Regency*

Penyunting/*Editor*:  
BPS Kabupaten Tuban  
*BPS-Statistics of Tuban Regency*

Desain Kover/*Cover Design*:  
BPS Kabupaten Tuban  
*BPS-Statistics of Tuban Regency*

Ilustrasi Kover/*Cover Illustration*:  
BPS Kabupaten Tuban  
*BPS-Statistics of Tuban Regency*

Diterbitkan oleh/*Published by*:  
©BPS Kabupaten Tuban/*BPS-Statistics of Tuban Regency*

Dicetak oleh/*Printed by*:  
BPS Kabupaten Tuban  
*BPS-Statistics of Tuban Regency*  
©BPS Kabupaten Tuban/*BPS-Statistics Tuban Regency*

Sumber Ilustrasi/*Illustration Source* canva.com

Dilarang mereproduksi dan/atau menggandakan sebagian atau seluruh isi buku ini untuk tujuan komersial tanpa izin tertulis dari Badan Pusat Statistik Kabupaten Tuban.  
*It is prohibited to reproduce and/or duplicate part or all of this book for commercial purpose without permission from BPS-Statistics Tuban Regency.*

ISSN 2829-2332

**TIM PENYUSUN/COMPILERS**  
**KECAMATAN JATIROGO DALAM ANGKA**  
*Jatirogo District in Figures*  
**2024**

Volume 19, 2024

**Pengarah/Director**

Andhie Surya Mustari

**Penanggung Jawab/Persons in Charge**

Andhie Surya Mustari

**Penyunting/Editors**

Yudhi Prasetyono

**Pengolah Data dan Penulis Naskah/Data Processor and Writers**

Mohammad Ilham Nur Rohman

**Penata Letak/Layout Designers**

Mohammad Ilham Nur Rohman - Azzahra Ramadhani Widyanti

**Penerjemah/Translators**

Mohammad Ilham Nur Rohman



## **KONTRIBUTOR DATA/DATA CONTRIBUTORS**

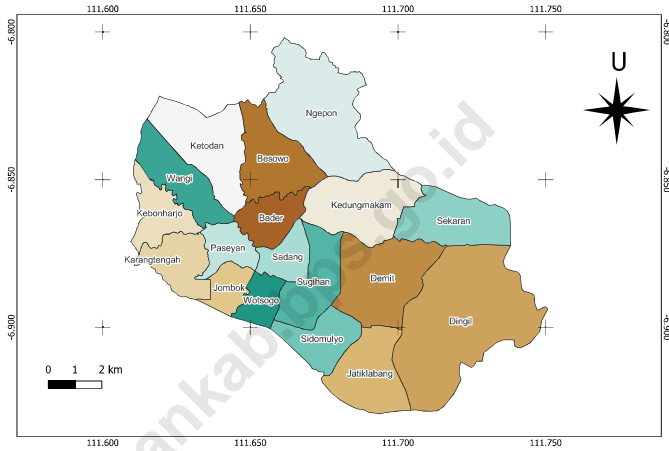
1. *Kementerian Agama/Ministry of Religious Affair*
2. *Kementerian Pendidikan dan Kebudayaan/Ministry of Education and Culture*
3. *Badan Meteorologi Klimatologi dan Geofisika/Meteorological, Climatology, and Geophysical Agency*
4. *Badan Pusat Statistik/BPS-Statistics Indonesia*
5. *Dinas Pendidikan Kabupaten Tuban/ Education Service in Tuban Regency*
6. *Dinas Ketahanan Pangan, Pertanian dan Perikanan Kabupaten Tuban/Food Security, Agriculture and Fisheries Service in Tuban Regency*
7. *Dinas Kependudukan dan Pencatatan Sipil Kabupaten Tuban/Population and Civil Registration of Tuban Regency*
8. *Pemerintah Kecamatan/District Government*
9. *Pemerintah Desa/Village Government*





**PETA WILAYAH KECAMATAN JATIROGO**  
**MAP OF JATIROGO DISTRICT**

**KECAMATAN JATIROGO, KABUPATEN TUBAN**



<https://tubankab.go.id>



## KATA PENGANTAR



Dengan mengucapkan puji syukur dan berkat rahmat Tuhan Yang Maha Esa, publikasi Kecamatan Jatirogo dalam Angka 2024 dapat diterbitkan. Kecamatan Jatirogo dalam Angka 2024 merupakan publikasi yang menyajikan informasi mengenai kondisi geografis, pemerintahan, kependudukan, sosial, pertanian, dan perekonomian Kecamatan Jatirogo. Harapannya, publikasi ini dapat mendukung perencanaan, monitoring, maupun evaluasi pembangunan daerah di Kecamatan Jatirogo.

Penyusunan publikasi Kecamatan Jatirogo dalam Angka 2024 dapat terwujud berkat kerja sama dan bantuan dari berbagai pihak baik instansi pemerintah maupun pihak lainnya. Kepada semua pihak yang terlibat dalam penyusunan publikasi ini disampaikan penghargaan dan terima kasih yang sebesar-besarnya.

Untuk penyempurnaan penyusunan publikasi di masa yang akan datang, tanggapan dan saran yang bersifat konstruktif sangat diharapkan. Semoga buku ini dapat berguna dan bermanfaat bagi para pemakainya.

Tuban, September 2024  
Kepala Badan Pusat Statistik  
Kabupaten Tuban

**Andhie Surya Mustari**

## **PREFACE**



*By giving thanks and blessings to the grace of God Almighty, the publication of Jatirogo District in Numbers 2024 can be published. Jatirogo District in Numbers 2024 is a publication that presents information on the geographical, governmental, population, social, agricultural, and economic conditions of Jatirogo District. It is hoped that this publication can support planning, monitoring, and evaluation of regional development in Jatirogo District.*

*The preparation of the publication of Jatirogo District in the 2024 Figures can be realized thanks to cooperation and assistance from various parties, both government agencies and other parties. To all parties involved in the preparation of this publication, we would like to express our deepest appreciation and gratitude.*

*For the improvement of the preparation of future publications, constructive responses and suggestions are welcome. Hopefully this book can be useful and useful for its users.*

*Tuban , September 2024  
Head of BPS-Statistics  
Tuban Regency*

**Andhie Surya Mustari**

**DAFTAR ISI/CONTENTS**  
**KECAMATAN JATIROGO DALAM ANGKA**  
*Jatirogo District in Figures*  
**2024**  
 Volume 19, 2024

	Halaman <i>Page</i>
Kata Pengantar.....	ix
Preface.....	x
Daftar Isi/ <i>Contents</i> .....	xi
Daftar Tabel/ <i>List of Tables</i> .....	xiii
Daftar Gambar/ <i>List of Figures</i> .....	xix
Penjelasan Umum/ <i>Explanatory Notes</i> .....	xxi
Daftar Singkatan/ <i>List of Abbreviation</i> .....	xxiii
1. Geografi/ <i>Geography</i> .....	1
2. Pemerintahan/ <i>Government</i> .....	7
3. Penduduk/ <i>Population</i> .....	17
4. Sosial dan Kesejahteraan Rakyat/ <i>Social and Welfare</i> .....	27
5. Pertanian/ <i>Agriculture</i> .....	51
6. Pariwisata, Transportasi, dan Komunikasi/ <i>Tourism, Transportation, and Communication</i> .....	63
7. Perbankan, Koperasi, dan Perdagangan/ <i>Banking, Cooperative, and Trade</i> .....	75
Daftar Pustaka/ <i>Bibliography</i> .....	85



## DAFTAR TABEL/LIST OF TABLES

Tabel Table	Halaman Page
<b>1. GEOGRAFI/GEOGRAPHY</b>	
<b>1.1 KEADAAN GEOGRAFI GEOGRAPHY CONDITION</b>	
1.1 Luas Daerah Menurut Desa/Kelurahan di Kecamatan Jatirogo, 2023 <i>Total Area by Villages/Kelurahan in Jatirogo District, 2023.....</i>	5
1.2 Jarak ke Ibukota Kecamatan dan Ibukota Kabupaten/Kota Menurut Desa/Kelurahan di Kecamatan Jatirogo (km), 2023 <i>Distance to the District Capital and Regency/Municipal Capital by Villages/Kelurahan in Kenduruan District (km), 2023 .....</i>	6
<b>2. PEMERINTAHAN/GOVERNMENT</b>	
<b>2.1 WILAYAH ADMINISTRATIF ADMINISTRATIVE AREA</b>	
2.1.1 Jumlah Rukun Warga (RW) dan Rukun Tetangga (RT) Menurut Desa/Kelurahan di Kecamatan Jatirogo, 2023 <i>Number of Rukun Warga and Rukun Tetangga by Villages/ Kelurahan in Jatirogo District, 2023 .....</i>	13
<b>2.2 SUMBER DAYA MANUSIA HUMAN RESOURCES</b>	
2.2.1 Jumlah Pegawai Negeri Sipil Menurut Pemerintah Daerah dan Jenis Kelamin di Kecamatan Jatirogo, 2023 <i>Number of Civil Servants by Local Government and Sex in Jatirogo District, 2023 .....</i>	14
2.2.2 Jumlah Pegawai Negeri Sipil Pemerintah Daerah Kecamatan Jatirogo Menurut Tingkat Pendidikan dan Jenis Kelamin, 2023 <i>Number of Civil Servants of Jatirogo District Government by Educational Level and Sex, 2023 .....</i>	15

### 3. PENDUDUK/POPULATION

3.1	Penduduk, Distribusi Persentase Penduduk, Kepadatan Penduduk, Rasio Jenis Kelamin Penduduk Menurut Desa/Kelurahan di Kecamatan Jatirogo, 2023 <i>Population, Percentage Distribution of Population, Population Density, and Population Sex Ratio by Villages/Kelurahan in Jatirogo District, 2023</i> .....	23
3.2	Jumlah Penduduk Menurut Kelompok Umur dan Jenis Kelamin di Kecamatan Jatirogo, 2023 <i>Population by Age Groups and Sex in Jatirogo District, 2023</i> .....	25

### 4. SOSIAL DAN KESEJAHTERAAN RAKYAT/SOCIAL AND WELFARE

#### 4.1 PENDIDIKAN EDUCATION

4.1.1	Banyaknya Desa <sup>1</sup> /Kelurahan yang Memiliki Fasilitas Sekolah Menurut Tingkat Pendidikan di Kecamatan Jatirogo, 2021–2023 <i>Number of Villages<sup>1</sup>/Kelurahan Having Educational Facilities by Educational Level in Jatirogo District, 2021–2023</i> .....	33
4.1.2	Jumlah Sekolah Menurut Tingkat Pendidikan di Kecamatan Jatirogo, 2022/2023 dan 2023/2024 <i>Number of Schools by Educational Level in Jatirogo District, 2022/2023 and 2023/2024</i> .....	34
4.1.3	Jumlah Guru Menurut Tingkat Pendidikan di Kecamatan Jatirogo, 2022/2023 dan 2023/2024 <i>Number of Teachers by Educational Level in Jatirogo District, 2022/2023 and 2023/2024</i> .....	35
4.1.4	Jumlah Murid Menurut Tingkat Pendidikan di Kecamatan Jatirogo, 2022/2023 dan 2023/2024 <i>Number of Pupils by Educational Level in Jatirogo District, 2022/2023 and 2023/2024</i> .....	36

#### 4.2 KESEHATAN



**HEALTH**

4.2.1	Banyaknya Desa <sup>1</sup> /Kelurahan yang Memiliki Sarana Kesehatan Menurut Jenis Sarana Kesehatan di Kecamatan Jatirogo, 2021–2023 <i>Number of Villages<sup>1</sup>/Kelurahan Health Facilities by Type of Health Facilities in Jatirogo District, 2021–2023</i> .....	37
-------	---	----

**4.3 PERUMAHAN DAN LINGKUNGAN  
HOUSING AND ENVIRONMENT**

4.3.1	Banyaknya Desa <sup>1</sup> /Kelurahan Menurut Sumber Air Minum Sebagian Besar Keluarga di Kecamatan Jatirogo, 2021–2023 <i>Number of Villages<sup>1</sup>/Kelurahan by Drinking Water Source of Majority Family in Jatirogo District, 2021–2023</i> .....	38
-------	---	----

4.3.2	Banyaknya Keluarga Menurut Desa/Kelurahan dan Jenis Pengguna Listrik di Kecamatan Jatirogo, 2023 <i>Number of Family by Villages/Kelurahan and Type of Electricity Consumer in Jatirogo District, 2023</i> .....	39
-------	---	----

4.3.3	Banyaknya Desa <sup>1</sup> /Kelurahan Menurut Sumber Penerangan Jalan Utama Desa/Kelurahan di Kecamatan Jatirogo, 2021–2023 <i>Number of Villages<sup>1</sup>/Kelurahan by Source of Villages/Kelurahan's Main Street Illumination in Jatirogo District, 2021–2023</i> .....	40
-------	--	----

4.3.4	Banyaknya Desa <sup>1</sup> /Kelurahan Menurut Penggunaan Fasilitas Tempat Buang Air Besar Sebagian Besar Keluarga di Kecamatan Jatirogo, 2021–2023 <i>Number of Villages<sup>1</sup>/Kelurahan by Toilet Facility Used by Majority Family in Jatirogo District, 2021–2023</i> .....	41
-------	---	----

4.3.5	Banyaknya Desa/Kelurahan Menurut Jenis Bahan Bakar untuk Memasak yang Digunakan Sebagian Besar Keluarga di Kecamatan Jatirogo, 2023 <i>Number of Villages/Kelurahan by Type of Cooking Fuel Used by Majority Family in Jatirogo District, 2023</i> .....	42
-------	---	----

**4.4 AGAMA DAN SOSIAL LAINNYA  
RELIGION AND OTHER SOCIAL AFFAIRS**

4.4.1	Jumlah Tempat Peribadatan Menurut Desa/ Kelurahan di Kecamatan Jatirogo, 2023 <i>Number of Worship Places by Villages/Kelurahan in Jatirogo District, 2023</i> .....	43
-------	---	----

Tabel Table	Halaman Page	
4.4.2	Banyaknya Kejadian Bencana Alam Menurut Desa/Kelurahan dan Jenis Bencana Alam di Kecamatan Jatirogo, 2023 <i>Number of Natural Disaster Events by Villages/Kelurahan and Type of Natural Disaster in Jatirogo District, 2023</i> .....	44
4.4.3	Banyaknya Korban Jiwa Akibat Bencana Alam Menurut Desa/ Kelurahan dan Jenis Bencana Alam di Kecamatan Jatirogo, 2023 <i>Number of Fatalities Due to Natural Disasters by Villages/Kelurahan and Type of Natural Disaster in Jatirogo District, 2023</i> .....	47
4.4.4	Banyaknya Desa/Kelurahan yang Memiliki Kelompok Kegiatan Olahraga Menurut Jenis Olahraga dan Ketersediaan Fasilitas/Lapangan Olahraga di Kecamatan Jatirogo, 2023 <i>Number of Villages/Kelurahan Having Sport Activities Groups by Type of Sport and Availability of Sport Facilities/Fields in Jatirogo District, 2023</i> .....	50
 <b>5. PERTANIAN/AGRICULTURE</b>		
5.1	Luas Panen Tanaman Sayuran dan Buah-buahan Semusim Menurut Jenis Tanaman di Kecamatan Jatirogo (ha), 2020–2023 <i>Harvested Area of Seasonal Vegetables and Fruits by Kind of Plant in Jatirogo District (ha), 2020–2023</i> .....	56
5.2	Produksi Tanaman Sayuran dan Buah-buahan Semusim Menurut Jenis Tanaman di Kecamatan Jatirogo (kuintal), 2020–2023 <i>Production of Seasonal Vegetables and Fruits by Kind of Plant in Jatirogo District (quintal), 2020–2023</i> .....	57
5.3	Luas Panen Tanaman Biofarmaka Menurut Jenis Tanaman di Kecamatan Jatirogo (m <sup>2</sup> ), 2020–2023 <i>Harvested Area of Medicinal Plants by Kind of Plant in Jatirogo District (m<sup>2</sup>), 2020–2023</i> .....	58
5.4	Produksi Tanaman Biofarmaka Menurut Jenis Tanaman di Kecamatan Jatirogo (kg), 2020–2023 <i>Production of Medicinal Plants by Kind of Plant in Jatirogo District (kg),2020–2023</i> .....	59
5.5	Luas Panen Tanaman Hias Menurut Jenis Tanaman di Kecamatan Jatirogo (m <sup>2</sup> ), 2020–2023	

Tabel Table	Halaman Page
	60
5.6	61
5.7	62
<b>6.</b>	
<b>6.1</b>	
6.1.1	68
<b>6.2</b>	
6.2.1	69
6.2.2	71
6.2.3	

Tabel Table	Halaman Page
6.2.4	<p><i>Number of Base Transceiver Station (BTS) and Cellular Phone Communication Service Operators by Villages/Kelurahan in Jatirogo District, 2023.....</i> 72</p> <p>Kekuatan Sinyal Telepon Seluler dan Jenis Sinyal Internet Telepon Seluler Menurut Desa/Kelurahan di Kecamatan Jatirogo, 2023 <i>The Strenght of Celular Phone Signal and Kind of Signal Internet Cellucer of by Villages/Kelurahan in Jatirogo District, 2023 .....</i> 73</p>
<b>7. PERBANKAN, KOPERASI, DAN PERDAGANGAN/BANKING, COOPERATIVE, AND TRADE</b>	
7.1	<p>Banyaknya Sarana Lembaga Keuangan Bank Menurut Desa/ Kelurahan dan Jenis Bank di Kecamatan Jatirogo, 2023 <i>Number of Bank by Villages/Kelurahan and Type of Bank in Jatirogo District, 2023.....</i> 79</p>
7.2	<p>Banyaknya Koperasi Aktif Menurut Menurut Desa/Kelurahan dan Jenis Koperasi di Kecamatan Jatirogo, 2023 <i>Number of Cooperative by Villages/Kelurahan and Type of Cooperative in Jatirogo District, 2023.....</i> 80</p>
7.3	<p>Banyaknya Sarana Perdagangan Menurut Desa/Kelurahan dan Jenis Sarana Perdagangan di Kecamatan Jatirogo, 2023 <i>Number of Trade Facilities by Villages/Kelurahan and Type of Trade Facilities in Jatirogo District, 2023.....</i> 82</p>

## DAFTAR GAMBAR/LIST OF FIGURES

Gambar Figure		Halaman Page
1.1	Luas Daerah menurut Desa/Kelurahan (%), 2023 <i>Total Area by Village/Kelurahan (%), 2023</i> .....	4
2.1	Jumlah Rukun Tetangga (RT) Menurut Desa/ Kelurahan di Kecamatan Jatirogo, 2023 <i>Number of Rukun Tetangga by Villages<sup>1</sup>/Kelurahan in Jatirogo District, 2023</i> .....	12
3.1	Jumlah Penduduk Kecamatan Jatirogo 2023 <i>Population in Jatirogo Subdistrict, 2023</i> .....	22
4.1	Jumlah Sekolah Menurut Tingkat Pendidikan di Kecamatan Jatirogo, 2023 <i>Number of Schools by Educational Level in Jatirogo district, 2023</i> ..	32
5.1	Produksi Tanaman Biofarmaka Menurut Jenis Tanaman di Kecamatan Jatirogo (kg), 2023 <i>Production of Medicinal Plants by Kind of Plant in Jatirogo District (kg), 2023</i> .....	55
6.1	Jumlah Operator Layanan Komunikasi Telepon Seluler Menurut Desa/Kelurahan di Kecamatan Jatirogo, 2023 <i>Number of Cellular Phone Communication Service Operators by Villages/Kelurahan in Jatirogo District, 2023</i> .....	67
7.1	Banyaknya Sarana Perdagangan Menurut Desa/Kelurahan dan Jenis Sarana Perdagangan di Kecamatan Jatirogo, 2023 <i>Number of Trade Facilities by Villages/Ward and Type of Trade Facilities in Jatirogo Subdistrict, 2023</i> .....	78



## PENJELASAN UMUM/EXPLANATORY NOTES

Tanda-tanda, satuan-satuan, dan lain-lainnya yang digunakan dalam publikasi ini adalah sebagai berikut:

*Symbols, measurement units, and acronyms which are used in this publication, are as follows:*

### 1. TANDA-TANDA/SYMBOLS

Data tidak tersedia/ <i>Data not available</i> .....	: ...
Tidak ada atau nol / <i>Null or zero</i> .....	: -
Data dapat diabaikan/ <i>Data negligible</i> .....	: ~0
Tanda decimal/ <i>Decimal point</i> .....	: ,
Data tidak dapat ditampilkan/ <i>Not applicable</i> .....	: NA
Angka estimasi/ <i>Estimated figures</i> .....	: e
Angka diperbaiki/ <i>Revised figures</i> .....	: r
Angka sementara/ <i>Preliminary figures</i> .....	: *
Angka sangat sementara/ <i>Very preliminary figures</i> .....	: **
Angka sangat sangat sementara/ <i>Very very preliminary figures</i> .....	: ***

### 2. SATUAN/UNITS

barel/ <i>barrel</i> .....	: 158,99 liter/ <i>litres</i> = 1/6,2898 m <sup>3</sup>
hektare (ha)/ <i>hectare (ha)</i> .....	: 10.000 m <sup>2</sup>
kilometer (km)/ <i>kilometres (km)</i> .....	: 1.000 meter/ <i>meters (m)</i>
knot/ <i>knot</i> .....	: 1,8523 km/jam ( <i>km/hour</i> )
kuintal/ <i>quintal</i> .....	: 100 kg
KWh .....	: 1.000 Watt hour
MWh .....	: 1.000 KWh
liter (untuk beras)/ <i>litre (for rice)</i> .....	: 0,80 kg
MMSCF .....	: 1/35,3 m <sup>3</sup>
metrik ton (m.ton)/ <i>metric ton (m. ton)</i> .....	: 0,98421 long ton = 1.000 kg
ons/ <i>ounce</i> .....	: 28,31 gram/ <i>grams</i>
ton .....	: 1.000 kg

Satuan lain: buah, dus, butir, helai/lembar, kaleng, batang, pulsa, ton kilometer (ton-km), jam, menit, persen (%).

*Other units: unit, pack, pieces, sheet, tin, pulse, ton-kilometres(ton-km), hour, minute, percent (%).*

Perbedaan angka di belakang koma disebabkan oleh pembulatan angka.

*The difference in decimal numbers is caused by rounding.*





## DAFTAR SINGKATAN/LIST OF ABBREVIATION

SI	: Stasiun Iklim/ <i>Climate Station</i>
SMPK	: Stasiun Meterologi Pertanian Khusus/ <i>Special Agricultural Meteorological Station</i>
t.t	: Tempat tidur/ <i>Bed</i>
BCG	: Bacillus Calmette Guerin
DPT	: Difteri, Pertusis, Tetanus/ <i>Diphtheria, Tetanus, and Pertussis</i>
TT	: Tetanus Toxoid
IOT	: Industri Obat Tradisional/ <i>Traditional Medicine Industry</i>
IKOT	: Industri Kecil Obat Tradisional/ <i>Traditional Medicine Small Industry</i>
Alkes	: Alat kesehatan/ <i>Health Kits</i>
PKRT	: Perbekalan Kesehatan Rumah tangga/ <i>Household Health Logistics</i>
Kompl	: Komplemen/ <i>Complement</i>
IRTP	: Industri Pangan Produksi Rumah Tangga/ <i>Foods Home Industry</i>
PBF	: Pedagang Besar Farmasi/ <i>Pharmacy Whole-seller</i>
GFK	: Gudang Farmasi Kab/Kota/Regency/ <i>Municipality Pharmacy Warehouse</i>
RB	: Rumah Bersalin/ <i>Delivery House</i>
Pustu	: Puskesmas pembantu/ <i>Auxiliary Public Health Center</i>
BP	: Balai Pengobatan/ <i>Polyclinic</i>
TPS	: Tempat Pembuangan Sampah Sementara / <i>landfill</i>
Jamkesmas	: Jaminan kesehatan masyarakat miskin/ <i>Poor public health insurance</i>
PJKMU	: Program Jaminan Kesehatan Masyarakat Umum/ <i>General Public Health Insurance Program</i>
SIUP	: Surat Ijin Usaha Perdagangan/ <i>Trading Permission Letter</i>
TDP	: Tanda Daftar Perusahaan/ <i>Company Registration Identity</i>
API	: Angka Pengenal Importir/ <i>Importer's Identity Number</i>



BAB  
Chapter  
**01**

# GEOGRAFI

## GEOGRAPHY

**Luas Wilayah  
Kecamatan Jatirogo**  
Area of Jatirogo  
District

**111,48Km<sup>2</sup>**

**Kecamatan Jatirogo  
Memiliki 18 Desa**  
*Jatirogo District has 18  
Village*

**Wilayah terluas pada Desa Sekaran  
12,89 km<sup>2</sup> dan terkecil pada Desa Wotsogo dengan  
luas 1,98 km<sup>2</sup>**

**The Largest Area at Sekaran Village 12,89 km<sup>2</sup> and The  
smallest Area at Wotsogo Village 1,98 km<sup>2</sup>**



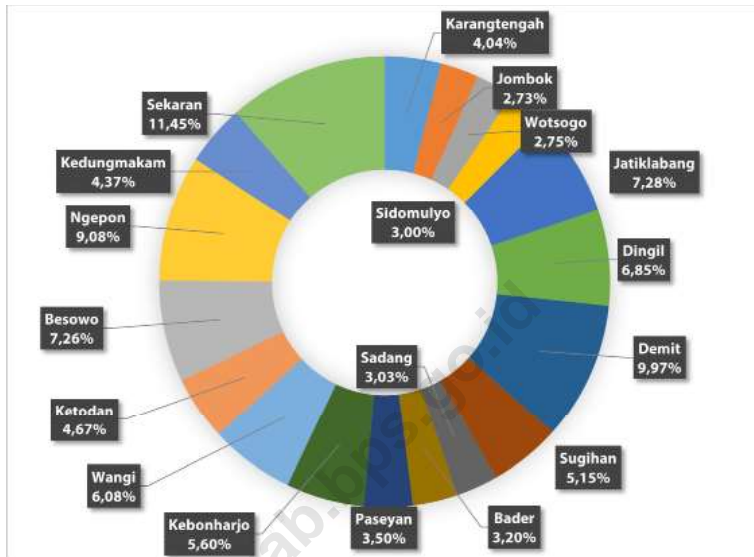
**PENJELASAN TEKNIS**

1. Luas Kecamatan Jatirogo adalah 111,48 km<sup>2</sup> atau sekitar 5,85% Dari total luas wilayah Kabupaten Tuban.
2. Kecamatan Jatirogo terdiri atas 18 desa. Dengan desa terluas adalah Desa Sekaran dengan luas 12,89 km<sup>2</sup> dan desa terkecil adalah Desa Wotsogo yaitu 2,78 persen dari total luas Kecamatan Jatirogo.

**TECHNICAL NOTES**

1. Land area of district Jatirogo is 111,48 km<sup>2</sup> or around 5,85% from total area of Tuban Regency.
2. District Jatirogo consist of 18 Village/ kelurahan. The larger village is Sekaran and the smallest village is 12,89 Km<sup>2</sup> and the smallest village is Wotsogo is 2,78 percent from total area of Jatirogo subdistrict.

<https://tubankab.bps.go.id/>



Sumber/Source : Badan Pusat Statistik/ BPS-Statistic Indonesia

**Gambar**  
**Figures** 1.1

**Luas Daerah menurut Desa/Kelurahan (%), 2023**  
**Total Area by Village/Kelurahan (%), 2023**

## 1.1 KEADAAN GEOGRAFI GEOGRAPHY CONDITION

**Tabel 1.1** Luas Daerah Menurut Desa/Kelurahan di Kecamatan  
**Table 1.1** Total Area by Villages/Kelurahan in Jatirogo District,  
2023

Desa/Kelurahan Village/Kelurahan	Luas Total Area (km <sup>2</sup> /sq.km)	Persentase terhadap Luas Kecamatan Percentage to District Area
(1)	(2)	(3)
Karantengah	4,55	4.08
Jombok	3,08	2.76
Wotsogo	1,98	2.78
Sidomulyo	3,38	3.03
Jatiklabang	8,19	7.35
Dingjl	7,72	6.92
Demit	11,23	10.07
Sugihan	5,80	5.20
Sadang	3,41	3.06
Bader	3,60	3.23
Paseyan	3,93	3.53
Kebonharjo	6,31	5.66
Wangi	6,85	6.14
Ketodan	5,26	4.72
Besowo	8,17	7.33
Ngepon	10,22	9.17
Kedungmakam	4,91	4.41
Sekaran	12,89	11.56
<b>Jatirogo</b>	<b>111,48</b>	<b>100</b>

Sumber/Source : Badan Pusat Statistik/ BPS-Statistic Indonesia

**Tabel**  
**Table** 1.2

**Jarak ke Ibukota Kecamatan dan Ibukota Kabupaten/Kota Menurut Desa/Kelurahan di Kecamatan Jatirogo (km), 2023**  
*Distance to the District Capital and Regency/Municipal Capital by Villages/Kelurahan in Kenduruan District (km), 2023*

<b>Desa/Kelurahan</b> <i>Village/Kelurahan</i>	<b>Jarak ke Ibukota Kecamatan</b> <i>Distance to District Capital</i>	<b>Jarak ke Ibukota Kabupaten/ Kota</b> <i>Distance to Regency/Municipal Capital</i>
(1)	(2)	(3)
Karangtengah	5.4	63,8
Jombok	2.5	58,0
Wotsogo	0.5	57,0
Sidomulyo	4.0	53,4
Jatiklabang	4.0	51,9
Dingil	7.0	57,0
Demit	5.0	56,0
Sugihan	6.0	56,0
Sadang	0.5	61,0
Bader	2.5	58,0
Paseyan	2.0	61,8
Kebonharjo	4.7	63,2
Wangi	5.0	61,2
Ketodan	7.0	60,8
Besowo	6.1	56,7
Ngepon	7.5	53,8
Kedungmakam	3.0	59,1
Sekaran	8.0	61,4

Sumber/Source : Badan Pusat Statistik/ BPS-Statistic Indonesia



**Jumlah Rukun Warga Kecamatan  
Jatirogo**

*Number of Rukun Warga Jatirogo  
District*

**108 RW**

**Jumlah Rukun Tetangga  
Kecamatan Jatirogo**

*Number of Rukun Tetangga Jatirogo  
District*

**348 RT**





**PENJELASAN TEKNIS**

1. Kecamatan  
Adalah sebuah pembagian wilayah administratif negara Indonesia di bawah Kabupaten atau Kota. Sebuah kecamatan dipimpin oleh seorang camat dan dipecah kepada beberapa kelurahan dan desa-desa.
2. Desa  
Adalah suatu wilayah yang ditempati oleh sejumlah penduduk sebagai kesatuan masyarakat. Hukum yang mempunyai organisasi pemerintah terendah langsung dibawah Camat dan berhak menyelenggarakan RT nya sendiri.
3. Kelurahan  
Suatu wilayah yang ditempati sejumlah penduduk yang mempunyai orang pemerintah terendah langsung dibawah Camat yang tidak berhak menyelenggarakan RT nya sendiri.
4. RT/RW  
Adalah organisasi masyarakat yang diakui dan dibina oleh pemerintah untuk memelihara melestarikan nilai-nilai kehidupan masyarakat Indonesia yang berdasarkan kegotongroyongan dan kekeluargaan serta untuk membantu meningkatkan

**TECHNICAL NOTES**

1. *District*  
*Is a division of the Indonesian state administrative area under the Regency or City. A district is led by a camat and is divided into several districts and villages.*
2. *Village*  
*Is a region occupied by a number of resident as unity society. Law having governmental organization of direct under Sub-Regency chief and is entitled to carry out its own RT.*
3. *Sub-District*  
*Is an region occupied by a number of resident which is governmental people have of direct under Sub-Regency chief which have no business carry out its own RT.*
4. *RT/RW*  
*Is society organization confessed and constructed by pemerintahuntuk look after to preserve values life ofIndonesia societywhichpursuanttofamiliarity and kegotongroyongan and also to assist to improving governmental duty execution fluency,*

kelancaran pelaksanaan tugas pemerintah, pembangunan dan kekeluargaan serta membantu meningkatkan kelancaran pelaksanaan tugas pemerintah, pembangunan dan kepentingan masyarakat di desa/kelurahan.

*familiarity and development and also assist to improve pemerintah, pembangunan duty execution fluency and importance of society in village / sub-district.*

<https://tubankab.bps.go.id>

**ULASAN**

Kecamatan Jatirogo terdiri atas 18 desa dengan, 108 rukun warga, dan 348 rukun tetangga. Desa dengan jumlah RW terbesar adalah Sugihan dengan jumlah RW adalah 12 dan Desa dengan jumlah RW paling sedikit adalah desa Jombok, Sidomulyo, Demit, dan Ketodan dengan jumlah RW adalah 3.

Sementara untuk jumlah RT terbesar adalah desa Wotsogo yang terdiri atas 43 RT, dan desa dengan RT terkecil adalah desa Sidomulyo dengan 7 RT.

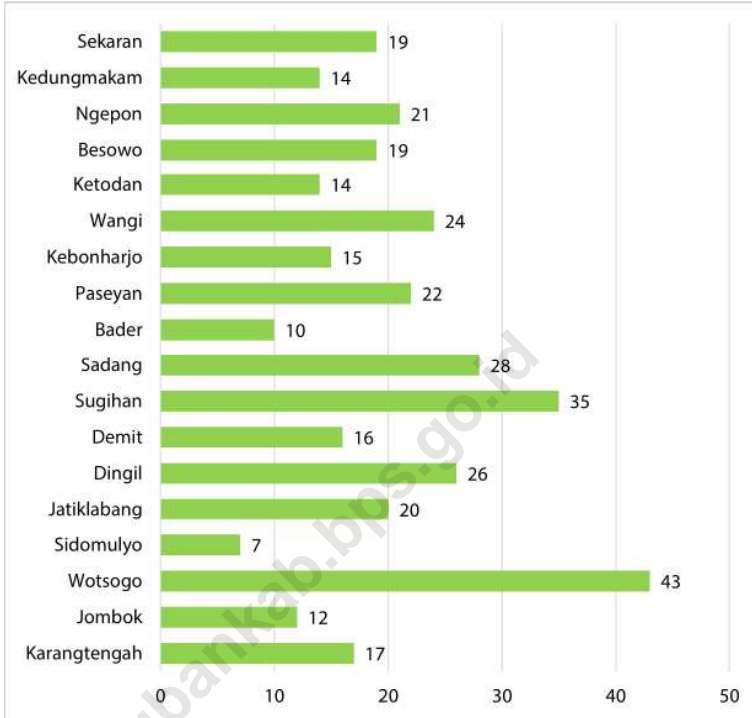
Pegawai Negeri Sipil di Kecamatan Jatirogo sebesar 26 Jumlah PNS wanita sebesar 7 dan laki-laki sebesar 19.

**DESCRIPTION**

*Jatirogo district 18 Consist of village Kelurahan, 108 Rukun warga and 348 Rukun tetangga. Village with the biggest amount of RW is Sugihan with 12 RW and village with smallest amount of RW is Jombok, Sidomulyo, Demit, and Ketodan with 3 RW.*

*While for the biggest amount of RT is Wotsogo with 43 RT and the smallest amount of RT is Sidomulyo village with 7 RT.*

*The number of civil servants in subdistrict Jatirogo Is 26 The number of female civil servants is 7 and male civil sevrants is 19 people.*



Sumber/Source: Kecamatan Jatirogo/Jatirogo District

**Gambar** 2.1  
**Figures**

**Jumlah Rukun Tetangga (RT) Menurut Desa/Kelurahan di Kecamatan Jatirogo, 2023**  
**Number of Rukun Tetangga by Villages<sup>1</sup>/Kelurahan in Jatirogo District, 2023**

## 2.1 WILAYAH ADMINISTRATIF ADMINISTRATIVE AREA

**Tabel 2.1.1** Jumlah Rukun Warga (RW) dan Rukun Tetangga (RT) Menurut Desa/Kelurahan di Kecamatan Jatirogo, 2023  
**Table** *Number of Rukun Warga and Rukun Tetangga by Villages'/Kelurahan in Jatirogo District, 2023*

Desa/Kelurahan <i>Village/Kelurahan</i>	Rukun Warga (RW)	Rukun Tetangga (RT)
(1)	(2)	(3)
Karangtengah	6	17
Jombok	3	12
Wotsogo	11	43
Sidomulyo	3	7
Jatiklabang	7	20
Dingil	9	26
Demit	3	16
Sugihan	12	35
Sadang	8	28
Bader	4	10
Paseyan	7	22
Kebonharjo	5	15
Wangi	6	24
Ketodan	3	14
Besowo	4	19
Ngepon	5	21
Kedungmakam	4	14
Sekaran	4	19
<b>Jatirogo</b>	<b>108</b>	<b>362</b>

Catatan/Note: ...

Sumber/Source: Kecamatan Jatirogo/Jatirogo District

## 2.2 SUMBER DAYA MANUSIA HUMAN RESOURCES

**Tabel 2.2.1** Jumlah Pegawai Negeri Sipil Menurut Jenis Kelamin di Kecamatan Jatirogo, 2023  
**Table** *Number of Civil Servants by Sex in Jatirogo District, 2023*

Pemerintah Daerah <i>Local Government</i>	Laki-Laki <i>Male</i>	Perempuan <i>Female</i>	Jumlah <i>Total</i>
(1)	(2)	(3)	(4)
Pemerintah Kecamatan Jatirogo <i>Jatirogo District Government</i>	19	7	26

Catatan/Note: ...

Sumber/Source: Kecamatan Jatirogo/Jatirogo District



**Tabel** 2.2.2  
**Table**

**Jumlah Pegawai Negeri Sipil Pemerintah Kecamatan  
Jatirogo Menurut Tingkat Pendidikan dan Jenis Kelamin,  
2023**  
*Number of Civil Servants of Jatirogo District Government by  
Educational Level and Sex, 2023*

<b>Tingkat Pendidikan</b> <i>Educational Level</i>	<b>Laki-Laki</b> <i>Male</i>	<b>Perempuan</b> <i>Female</i>	<b>Jumlah</b> <i>Total</i>
(1)	(2)	(3)	(4)
Sekolah Dasar (SD) <i>Primary School</i>	-	-	-
SMP/Sederajat <i>Junior High School</i>	-	-	-
SMA/Sederajat <i>Senior High School</i>	6	1	7
Diploma I/Akta I <i>Diploma I/Akta I</i>	-	-	-
Diploma II/Akta II <i>Diploma II/Akta II</i>	-	-	-
Diploma III/Akta III <i>Diploma III/Akta III</i>	1	-	1
Diploma IV/Akta IV <i>Diploma IV/Akta IV</i>	-	-	-
S1/Sarjana <i>Under Graduate/Bachelor</i>	12	6	18
S2/Pasca Sarjana <i>Graduate</i>	-	-	-
S3/Doktor/Ph.D <i>Post Graduate</i>	-	-	-
<b>Jumlah/Total</b>	19	7	26

Catatan/Note: ...

Sumber/Source: Kecamatan Jatirogo/Jatirogo District



**Jumlah Penduduk Berdasarkan Jenis Kelamin  
di Kecamatan Jatirogo Tahun 2023**

*Number of Population based on Sex in Jatirogo District, 2023*



**Penduduk Laki-laki**

*Male Population*

**29.487**

**Orang**  
*Persons*

**Penduduk Perempuan**

*Female Population*

**29.058**

**Orang**  
*Persons*



**PENJELASAN TEKNIS**

1. Penduduk Indonesia adalah semua orang yang berdomisili di wilayah teritorial Indonesia selama 6 bulan atau lebih dan atau mereka yang berdomisili kurang dari 6 bulan tetapi bertujuan menetap.
2. Laju pertumbuhan penduduk adalah angka yang menunjukkan persentase penambahan penduduk dalam jangka waktu tertentu.
3. Kepadatan penduduk adalah rasio Kependudukanbanyaknya penduduk per kilometer persegi.
4. Rasio jenis kelamin adalah perbandingan antara penduduk laki-laki dan penduduk perempuan pada suatu wilayah dan waktu tertentu. Biasanya dinyatakan dengan banyaknya penduduk laki-laki untuk 100 penduduk perempuan.
5. Distribusi penduduk adalah pola persebaran penduduk di suatu wilayah, baik berdasarkan batas-batas geografis maupun berdasarkan batas-batas administrasi pemerintahan.
6. Komposisi penduduk adalah pola persebaran penduduk menurut karakteristiknya, contoh: penduduk menurut kelompok

**TECHNICAL NOTES**

1. *The population of Indonesia are all residents of the entire territory of Indonesia who have stayed for six months or longer, and those who intended to stay more than six months even though their length of stay is less than six months.*
2. *The growth rate of population is the number that show percentage of population growth within a specified period.*
3. *Population density is ratio of population per square kilometer.*
4. *Sex ratio is the ratio of males population to females population in a given area and time, usually expressed as the number of males for every 100 females.*
5. *Population distribution is the pattern of population distribution in an area, either by geographic boundaries or by government administrative boundaries.*
6. *Population composition is the pattern of population distribution by its characteristics, example: population by age group,*

umur, penduduk menurut jenis  
kelamin

*population by sex*

<https://tubankab.bps.go.id>

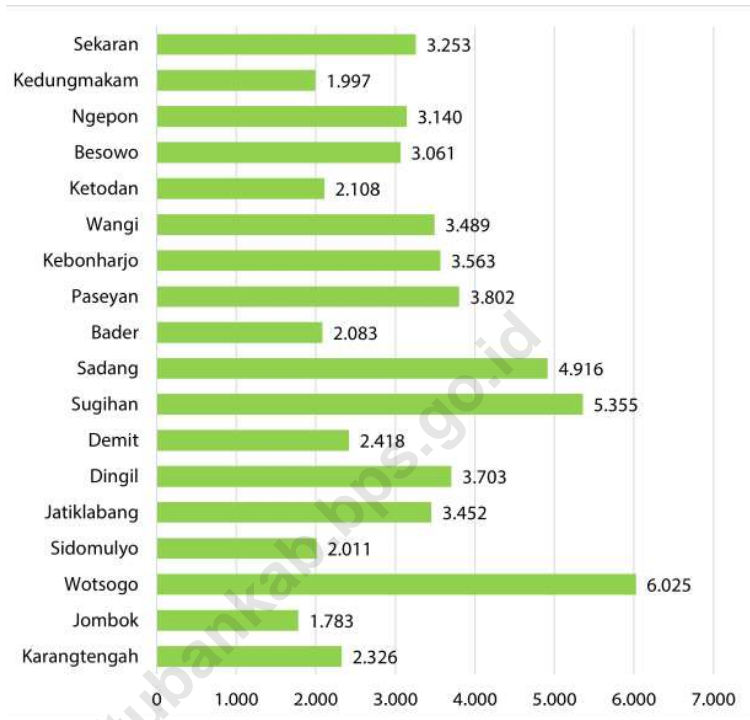
**ULASAN**

Berdasarkan hasil registrasi oleh Dinas Pendudukan dan Catatan Sipil Kabupaten Tuban tahun 2023 penduduk Kecamatan Jatirogo sebesar 58.485. Jika dilihat berdasarkan jenis kelamin jumlah penduduk perempuan sebesar 29.058 dan penduduk laki-laki sebesar 29.427

**DESCRIPTION**

*According to Population registration from Departement of Population and Civil Registration Tuban, the population in Jatirogo subdistrict is 58,485. The population of female is 29,058 and male population is 29,427.*

<https://tubankab.bps.go.id>



Catatan/Note: ....  
Sumber/Source: Dinas Kependudukan dan Pencatatan Sipil Kabupaten Tuban/Population and Civil Registration of Tuban Regency

**Gambar 3.1** Jumlah Penduduk Kecamatan Jatirogo 2023  
**Figures** Population in Jatirogo Subdistrict, 2023



**Tabel** 3.1  
**Table**

**Penduduk, Distribusi Persentase Penduduk, Kepadatan Penduduk, Rasio Jenis Kelamin Penduduk Menurut Desa/ Kelurahan di Kecamatan Jatirogo, 2023**  
*Population, Percentage Distribution of Population, Population Density, and Population Sex Ratio by Villages/ Kelurahan in Jatirogo District, 2023*

Desa/Kelurahan <i>Village/Kelurahan</i>	Penduduk/ <i>Population</i>		
	Laki-Laki/ <i>Male</i>	Perempuan/ <i>Female</i>	Jumlah/ <i>Total</i>
(1)	(2)	(3)	(4)
Karangtengah	1.191	1.135	2.326
Jombok	898	885	1.783
Wotsogo	3.009	3.016	6.025
Sidomulyo	1.020	991	2.011
Jatiklabang	1.746	1.706	3.452
Dingil	1.901	1.802	3.703
Demit	1.264	1.154	2.418
Sugihan	2.573	2.782	5.355
Sadang	2.455	2.461	4.916
Bader	1.026	1.057	2.083
Paseyan	1.898	1.904	3.802
Kebonharjo	1.766	1.797	3.563
Wangi	1.798	1.691	3.489
Ketodan	1.081	1.027	2.108
Besowo	1.556	1.505	3.061
Ngepon	1.589	1.551	3.140
Kedungmakam	1.033	964	1.997
Sekaran	1.623	1.630	3.253
<b>Jatirogo</b>	<b>29.427</b>	<b>29.058</b>	<b>58.485</b>

Lanjutan Tabel/Continued Table 3.1

Desa/Kelurahan Village/Kelurahan	Persentase Penduduk Percentage of Total Population	Kepadatan Penduduk (per km <sup>2</sup> ) Population Density per sq.km	Rasio Jenis Kelamin Penduduk Population Sex Ratio
(1)	(5)	(6)	(7)
Karantengah	3,98	1022,42	1,05
Jombok	3,05	1157,79	1,01
Wotsogo	10,30	6085,86	1,00
Sidomulyo	3,44	1189,94	1,03
Jatiklabang	5,90	842,98	1,02
Dingil	6,33	959,33	1,05
Demit	4,13	430,63	1,10
Sugihan	9,16	1846,55	0,92
Sadang	8,41	2883,28	1,00
Bader	3,56	1157,22	0,97
Paseyan	6,50	1934,86	1,00
Kebonharjo	6,09	1129,32	0,98
Wangi	5,97	1018,69	1,06
Ketodan	3,60	801,52	1,05
Besowo	5,23	749,33	1,03
Ngepon	5,37	614,48	1,02
Kedungmakam	3,41	813,44	1,07
Sekaran	5,56	504,73	1,00
<b>Jatirogo</b>	<b>100,00</b>	<b>25.142,37</b>	<b>18,38</b>

Catatan/Note: ...

Sumber/Source: Dinas Kependudukan dan Pencatatan Sipil Kabupaten Tuban/Population and Civil Registration of Tuban Regency

**Tabel**  
**Table** 3.2

**Jumlah Penduduk Menurut Kelompok Umur dan Jenis Kelamin di Kecamatan Jatirogo, 2023**  
**Population by Age Groups and Sex in Jatirogo District, 2023**

Kelompok Umur <i>Age Groups</i>	Jenis Kelamin/Sex		
	Laki-Laki <i>Male</i>	Perempuan <i>Female</i>	Jumlah <i>Total</i>
(1)	(2)	(3)	(4)
0 - 4	1.506	1.366	2.872
5 - 9	1.922	1.903	3.825
10 - 14	2.165	2.055	4.220
15 - 19	1.849	1.770	3.619
20 - 24	2.144	1.945	4.089
25 - 29	1.993	1.839	3.832
30 - 34	1.969	1.903	3.872
35 - 39	2.138	2.167	4.305
40 - 44	2.518	2.439	4.957
45 - 49	1.966	1.924	3.890
50 - 54	1.962	2.122	4.084
55 - 59	2.049	2.119	4.168
60 - 64	1.791	1.897	3.688
65 - 69	1.385	1.471	2.856
70 - 74	1.040	892	1.932
75+	1.030	1.246	2.276
<b>Jatirogo</b>	<b>29.427</b>	<b>29.058</b>	<b>58.485</b>

Catatan/Note: ...

Sumber/Source: Dinas Kependudukan dan Pencatatan Sipil Kabupaten Tuban/Population and Civil Registration of Tuban Regency



## SOSIAL DAN KESEJAHTERAAN RAKYAT

### SOSIAL AND WELFARE

#### Jumlah Sekolah Menurut Tingkat Pendidikan Tahun 2023

*Number of Schools by Educational Level in Jatirogo district,  
2023*

9

TK

31

RA

14

SD

6

MI

5

SMP

1

MTs

3

SMA

4

SMK

0

MA





**PENJELASAN TEKNIS**

1. Jumlah Sarana Pendidikan  
Banyaknya sarana pendidikan adalah jumlah lembaga pendidikan yang menghasilkan siswa yang lulus dan diakui/disahkan oleh Kementerian Pendidikan dan Kebudayaan yang dibuktikan dengan sertifikat/ijazah. Jenis Sarana Pendidikan: 1. Pos PAUD 2. TK/RA/BA 3. SD/MI 4. SMP/MTs 5. SMA/MA 6. SMK 7. Akademi/PT
2. Fasilitas Kesehatan  
Tempat-tempat pelayanan kesehatan seperti Rumah Sakit, Rumah Sakit Umum, Rumah Sakit Khusus, Puskesmas, Puskesmas Pembantu, UKBM (Upaya Kesehatan Bersumberdaya Masyarakat), Pos Kesehatan Desa (Poskesdes), Pondok Bersalin (Poindes), Pos Pelayanan Terpadu (Posyandu), Pos Obat Desa (POD), Pos UKK, Balai Pengobatan, Praktik Pengobatan Tradisional, Pelayanan Kesehatan Tradisional, Dukun Bersalin, Praktik Dokter, Klinik/Praktik Dokter Bersama, Praktik Bidan, Bidan di Desa, Apotek, Petugas Lapangan KB, TKBK, Pos KB.
3. Bencana Alam adalah peristiwa atau serangkaian peristiwa yang mengancam dan mengganggu kehidupan/penghidupan masyarakat yang disebabkan oleh faktor alam antara lain berupa gempa bumi, tsunami, gunung

**TECHNICAL NOTES**

1. *Number of Educational Facilities*  
*The number of educational facilities is the number of educational institutions that produce students who graduate and are recognized/validated by the Ministry of Education and Culture as evidenced by certificates/diplomas. Types of Education Facilities: 1. PAUD Post 2. TK/RA/BA 3. SD/MI 4. SMP/MTs 5. SMA/MA 6. SMK 7. Academy/PT Health*
2. *Facilities Health care*  
*facilities such as Hospitals, General Hospitals, Special Hospitals, Health Centers, Sub-Health Centers, UKBM (Community-Based Health Efforts), Village Health Posts (Poskesdes), Maternity Cabins (Poindes), Integrated Service Posts (Posyandu) ), Village Drug Post (POD), UKK Post, Medical Center, Traditional Medicine Practice, Traditional Health Services, Maternity Traditional Medicine, Doctor's Practice, Clinic/Joint Doctor's Practice, Midwife Practice, Village Midwife, Pharmacy, Family Planning Field Officer, TKBK, KB Post.*
3. *Natural Disasters are events or series of events that threaten and disrupt people's lives/livelihoods caused by natural factors, including earthquakes, tsunamis, volcanic eruptions, floods, droughts, hurricanes and landslides resulting*

meletus, banjir, kekeringan, angin topan, dan tanah longsor sehingga mengakibatkan kerugian materi maupun non-materi.

4. Agama

Ajaran yang berasal dari Tuhan atau hasil renungan manusia yang terkandung dalam kitab suci yang turun temurun diwariskan oleh suatu generasi ke generasi dengan tujuan untuk memberi tuntunan dan pedoman hidup bagi manusia agar mencapai kebahagiaan di dunia dan di akhirat

*in material and non-material losses.*

4. Religion

*Teachings originating from God or the result of human contemplation contained in holy books that are passed down from generation to generation with the aim of providing guidance and guidelines for human life in order to achieve happiness in this world and in the hereafter*



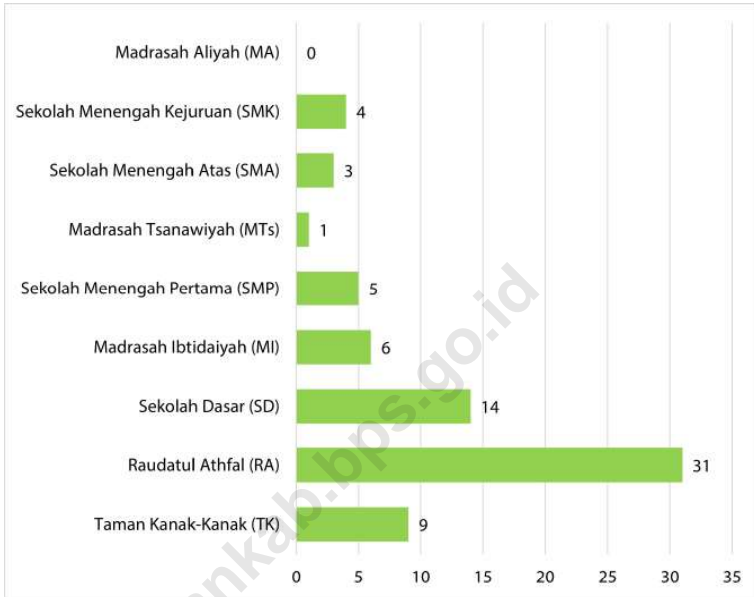
**ULASAN**

Keberhasilan proses pendidikan sangat tergantung oleh tersediannya sarana dan prasarana serta tenaga pengajar yang memadai. Pada tahun 2023 jumlah sekolah dasar (SD) sejumlah 14 dan Madrasah Ibtidaiyah (MI) sebesar 6. Jumlah Sekolah Menengah Pertama (SMP) sebesar 5. Dan jumlah Madrasah Tsanawiyah sebesar 1. Sedangkan jumlah SMA/SMK/MA 7.

**DESCRIPTION**

*Success of education process is very depends of the existance of education facility and good teaching staff. In 2023 number of elementary school is 14 And the number of Madrasah Ibtidaiyah is 6. Number of Junior high school is 5 and Madrasah Tsanawiyah is 1. Number of Highschool is 7.*

<https://tubankab.bps.go.id>



Catatan/Note: <sup>3</sup> Seluruh Raudatul Athfal (RA) berstatus swasta/All Raudatul Athfal (RA) are private

Sumber/Source: <sup>1</sup> Kementerian Pendidikan, Kebudayaan, Riset, dan Teknologi, Sistem Data Pokok Pendidikan, data semester genap/Ministry of Education, Culture, Research, and Technology, Basic Education Data System, even semester report data

<sup>2</sup> Kementerian Agama, EMIS, data semester genap/Ministry of Religious Affairs, EMIS, genap semester report data

**Gambar** 4.1  
**Figures**

**Jumlah Sekolah Menurut Tingkat Pendidikan di Kecamatan Jatirogo, 2023**  
**Number of Schools by Educational Level in Jatirogo district, 2023**

#### 4.1 PENDIDIKAN EDUCATION

**Tabel 4.1.1** Banyaknya Desa<sup>1</sup>/Kelurahan yang Memiliki Fasilitas Sekolah Menurut Tingkat Pendidikan di Kecamatan Jatirogo, 2021–2023  
**Number of Villages<sup>1</sup>/Kelurahan Having Educational Facilities by Educational Level in Jatirogo District, 2021–2023**

Tingkat Pendidikan Educational Level	2021 <sup>2</sup>	2022 <sup>3</sup>	2023 <sup>3</sup>
(1)	(2)	(3)	(4)
Sekolah Dasar (SD) Primary School	17	17	18
Madrasah Ibtidaiyah (MI) Madrasah Ibtidaiyah	13	13	13
Sekolah Menengah Pertama (SMP) Junior High School	8	8	5
Madrasah Tsanawiyah (MTs) Madrasah Tsanawiyah (MTs)	5	5	5
Sekolah Menengah Atas (SMA) Senior High School	3	3	2
Sekolah Menengah Kejuruan (SMK) Vocational High School	3	3	3
Madrasah Aliyah (MA) Madrasah Aliyah	3	3	3
Akademi/Perguruan Tinggi Academy/University	41	41	41

Catatan/Note: <sup>1</sup> Desa pada tabel ini termasuk Unit Permukiman Transmigrasi (UPT) yang masih dibina oleh kementerian terkait/  
Villages in this table include Transmigration Settlement Unit which is still fostered by the relevant ministries.

Sumber/Source: <sup>2</sup> Badan Pusat Statistik, Pendataan Potensi Desa (Podes)/BPS-Statistics Indonesia, Village Potential Data Collecting

<sup>3</sup> Pemerintah Desa/ Village Government

**Tabel 4.1.2** Jumlah Sekolah Menurut Tingkat Pendidikan di Kecamatan Jatirogo, 2022/2023 dan 2023/2024  
**Table** Number of Schools by Educational Level in Jatirogo District, 2022/2023 and 2023/2024

Tingkat Pendidikan Educational Level	Negeri/Public		Swasta/Private		Jumlah/Total	
	2022/2023	2023/2024	2022/2023	2023/2024	2022/2023	2023/2024
(1)	(2)	(3)	(4)	(5)	(6)	(7)
Taman Kanak-Kanak (TK) <sup>1</sup> /Kindergarten <sup>1</sup>	-	-	28	9	28	9
Raudatul Athfal (RA) <sup>2</sup> Raudatul Athfal (RA) <sup>2</sup>	-	26	9	5	9	31
Sekolah Dasar (SD) <sup>1</sup> Elementary Schools <sup>1</sup>	30	-	1	14	31	14
Madrasah Ibtidaiyah (MI) <sup>2</sup> /Madrasah Ibtidaiyah (MI) <sup>2</sup>	-	3	14	3	14	6
Sekolah Menengah Pertama (SMP) <sup>1</sup> /Junior High Schools <sup>1</sup>	3	-	2	5	5	5
Madrasah Tsanawiyah (MTs) <sup>2</sup> /Madrasah Tsanawiyah (MTs) <sup>2</sup>	-	1	5	-	5	1
Sekolah Menengah Atas (SMA) <sup>1</sup> /Senior High Schools <sup>1</sup>	1	1	-	2	1	3
Sekolah Menengah Kejuruan (SMK) <sup>1</sup> Vocational High Schools <sup>1</sup>	1	-	2	4	3	4
Madrasah Aliyah (MA) <sup>2</sup> Madrasah Aliyah (MA) <sup>2</sup>	-	-	4	-	4	-

Catatan/Note: <sup>3</sup> Sejumlah Raudatul Athfal (RA) berstatus swasta/All Raudatul Athfal (RA) are private

Sumber/Source: <sup>1</sup> Kementerian Pendidikan, Kebudayaan, Riset, dan Teknologi, Sistem Data Pokok Pendidikan, data semester genap/  
Ministry of Education, Culture, Research, and Technology, Basic Education Data System, even semester report data

<sup>2</sup> Kementerian Agama, EMIS, data semester genap/Ministry of Religious Affairs, EMIS, genap semester report data

**Tabel** 4.1.3  
**Table**

**Jumlah Guru Menurut Tingkat Pendidikan di Kecamatan  
Jatirogo, 2022/2023 dan 2023/2024**  
**Number of Teachers by Educational Level in Jatirogo  
District, 2022/2023 and 2023/2024**

Tingkat Pendidikan Educational Level	Negeri/Public		Swasta/Private		Jumlah/Total	
	2022/2023	2023/2024	2022/2023	2023/2024	2022/2023	2023/2024
(1)	(2)	(3)	(4)	(5)	(6)	(7)
Taman Kanak-Kanak (TK) <sup>1</sup> /Kindergarten <sup>1</sup>	-	-	50	47	50	47
Raudatul Athfal (RA) <sup>2</sup> Raudatul Athfal (RA) <sup>2</sup>	273	228	11	48	284	276
Sekolah Dasar (SD) <sup>1,3</sup> Elementary Schools <sup>1,3</sup>	-	-	144	152	144	152
Madrasah Ibtidaiyah (MI) <sup>2</sup> /Madrasah Ibtidaiyah (MI) <sup>2</sup>	81	78	25	37	106	115
Sekolah Menengah Pertama (SMP) <sup>1,3</sup> Junior High Schools <sup>1,3</sup>	-	-	81	82	81	82
Madrasah Tsanawiyah (MTs) <sup>2</sup> /Madrasah Tsanawiyah (MTs) <sup>2</sup>	43	42	-	-	43	42
Sekolah Menengah Atas (SMA) <sup>1,3</sup> /Senior High Schools <sup>1,3</sup>	64	66	18	19	82	85
Sekolah Menengah Kejuruan (SMK) <sup>1,3</sup> Vocational High Schools <sup>1,3</sup>	-	-	73	79	73	79
Madrasah Aliyah (MA) <sup>2</sup> Madrasah Aliyah (MA) <sup>2</sup>	-	-	65	70	65	70

Catatan/Note: <sup>3</sup> Jumlah guru termasuk kepala sekolah dan guru/The total of teachers including headmaster and teacher.

Sumber/Source: <sup>1</sup> Kementerian Pendidikan, Kebudayaan, Riset, dan Teknologi, Sistem Data Pokok Pendidikan, data semester genap/  
Ministry of Education, Culture, Research, and Technology, Basic Education Data System, even semester report data

<sup>2</sup> Kementerian Agama, EMIS, data semester genap/Ministry of Religious Affairs, EMIS, even semester report data

**Tabel 4.1.4** Jumlah Murid Menurut Tingkat Pendidikan di Kecamatan Jatirogo, 2022/2023 dan 2023/2024  
**Table** Number of Pupils by Educational Level in Jatirogo District, 2022/2023 and 2023/2024

Tingkat Pendidikan Educational Level	Negeri/Public		Swasta/Private		Jumlah/Total	
	2022/2023	2023/2024	2022/2023	2023/2024	2022/2023	2023/2024
(1)	(2)	(3)	(4)	(5)	(6)	(7)
Taman Kanak-Kanak (TK) <sup>1</sup> /Kindergarten <sup>1</sup>	-	-	434	393	434	393
Raudatul Athfal (RA) <sup>2</sup> Raudatul Athfal (RA) <sup>2</sup>	3.215	2.580	148	682	3.363	3.262
Sekolah Dasar (SD) <sup>1</sup> Elementary Schools <sup>1</sup>	-	-	1.468	1.474	1.468	1.474
Madrasah Ibtidaiyah (MI) <sup>2</sup> /Madrasah Ibtidaiyah (MI) <sup>2</sup>	1.484	1.533	388	379	1.872	1.912
Sekolah Menengah Pertama (SMP) <sup>1</sup> /Junior High Schools <sup>1</sup>	-	-	676	645	676	645
Madrasah Tsanawiyah (MTs) <sup>2</sup> /Madrasah Tsanawiyah (MTs) <sup>2</sup>	744	745	-	-	744	745
Sekolah Menengah Atas (SMA) <sup>1</sup> /Senior High Schools <sup>1</sup>	1.399	1.393	119	111	1.518	1.504
Sekolah Menengah Kejuruan (SMK) <sup>1</sup> Vocational High Schools <sup>1</sup>	-	-	502	500	502	500
Madrasah Aliyah (MA) <sup>2</sup> Madrasah Aliyah (MA) <sup>2</sup>	-	-	508	468	508	468

Catatan/Note: ...

Sumber/Source: <sup>1</sup> Kementerian Pendidikan, Kebudayaan, Riset, dan Teknologi, Sistem Data Pokok Pendidikan, data semester genap/ Ministry of Education, Culture, Research, and Technology, Basic Education Data System, even semester report data

<sup>2</sup> Kementerian Agama, EMIS, data semester genap/Ministry of Religious Affairs, EMIS, even semester report data

## 4.2 KESEHATAN HEALTH

**Tabel 4.2.1** Banyaknya Desa<sup>1</sup>/Kelurahan yang Memiliki Sarana Kesehatan Menurut Jenis Sarana Kesehatan di Kecamatan Jatirogo, 2021–2023  
**Number of Villages<sup>1</sup>/Kelurahan Health Facilities by Type of Health Facilities in Jatirogo District, 2021–2023**

Jenis Sarana Kesehatan <i>Type of Health Facilities</i>	2021 <sup>2</sup>	2022 <sup>3</sup>	2023 <sup>3</sup>
(1)	(2)	(3)	(4)
Rumah Sakit <i>Hospital</i>	1	1	1
Rumah Sakit Bersalin <i>Maternity Hospital</i>	-	-	2
Poliklinik/Balai Pengobatan <i>Polyclinic</i>	1	1	2
Puskesmas Rawat Inap <i>Public Health Center with Inpatient Care</i>	2	2	2
Puskesmas Tanpa Rawat Inap <i>Public Health Center without Inpatient Care</i>	4	4	-
Apotek <i>Pharmacy</i>	3	3	3

Catatan/Note: <sup>1</sup>Desa pada tabel ini termasuk Unit Permukiman Transmigrasi (UPT) yang masih dibina oleh kementerian terkait/  
*Villages in this table include Transmigration Settlement Unit which is still fostered by the relevant ministries.*

Sumber/Source: <sup>2</sup>Badan Pusat Statistik, Pendataan Potensi Desa (Podes)/BPS-Statistics Indonesia, Village Potential Data Collecting

<sup>3</sup>Pemerintah Desa/ Village Government

### 4.3 PERUMAHAN DAN LINGKUNGAN HOUSING AND ENVIRONMENT

**Tabel 4.3.1** Banyaknya Desa<sup>1</sup>/Kelurahan Menurut Sumber Air Minum Sebagian Besar Keluarga di Kecamatan Jatirogo, 2021–2023  
**Number of Villages<sup>1</sup>/Kelurahan by Drinking Water Source of Majority Family in Jatirogo District, 2021–2023**

Sumber Air Minum Source of Drinking Water	2021 <sup>2</sup>	2022 <sup>3</sup>	2023 <sup>3</sup>
(1)	(2)	(3)	(4)
Air Kemasan Bermerk/ <i>Branded Bottled Water</i>	2	2	3
Air Isi Ulang/ <i>Refil Water</i>	6	6	8
Leding Dengan Meteran/ <i>Metered Piped Water</i>	-	-	-
Leding Tanpa Meteran/ <i>Non Metered Piped Water</i>	-	-	-
Sumur Bor atau Pompa/ <i>Artesian Well or Pumped Water</i>	10	10	7
Sumur/ <i>Well</i>	-	-	-
Mata Air/ <i>Spring</i>	-	-	-
Sungai/Danau/Kolam/ Waduk/Situ/ Embung/Bendungan/ <i>River/Lake/Pond/ Reservoir/Dam</i>	-	-	-
Air Hujan/ <i>Rainwater</i>	-	-	-
Lainnya/ <i>Others</i>	-	-	-

Catatan/Note: <sup>1</sup> Desa pada tabel ini termasuk Unit Permukiman Transmigrasi (UPT) yang masih dibina oleh kementerian terkait/  
*Villages in this table include Transmigration Settlement Unit which is still fostered by the relevant ministries.*

Sumber/Source: <sup>2</sup>Badan Pusat Statistik, Pendataan Potensi Desa (Podes)/BPS-Statistics Indonesia, *Village Potential Data Collecting*

<sup>3</sup>Pemerintah Desa/ *Village Government*



**Tabel** 4.3.2  
**Table**

**Banyaknya Keluarga Menurut Desa/Kelurahan dan Jenis Pengguna Listrik di Kecamatan Jatirogo, 2023**  
**Number of Family by Villages/Kelurahan and Type of Electricity Consumer in Jatirogo District, 2023**

Desa/Kelurahan <i>Village/Kelurahan</i>	Pengguna Listrik <i>Electricity Consumer</i>			Bukan Pengguna Listrik <i>Not Electricity Consumer</i>
	PLN <i>State Electricity Company</i>	Non-PLN <i>Non-State Electricity Company</i>	Jumlah <i>Total</i>	
(1)	(2)	(3)	(4)	(5)
Karantengah	688	-	688	-
Jombok	586	-	586	-
Wotsogo	1.782	-	1.782	-
Sidomulyo	688	-	688	-
Jatiklabang	1.165	-	1.165	-
Dingil	1.253	-	1.253	-
Demit	834	-	834	-
Sugihan	1.764	-	1.764	-
Sadang	1.444	-	1.444	-
Bader	731	-	731	-
Paseyan	1.267	-	1.267	-
Kebonharjo	1.204	-	1.204	-
Wangi	1.302	-	1.302	-
Ketodan	864	-	864	-
Besowo	1.088	-	1.088	-
Ngepon	1.136	-	1.136	-
Kedungmakam	748	-	748	1
Sekaran	1.169	-	1.169	-
<b>Jatirogo</b>	<b>19.713</b>	<b>-</b>	<b>19.713</b>	<b>1</b>

Catatan/Note: ...

Sumber/Source: Pemerintah Desa/Village Government

**Tabel 4.3.3** **Banyaknya Desa<sup>1</sup>/Kelurahan Menurut Sumber Penerangan Jalan Utama Desa/Kelurahan di Kecamatan Jatirogo, 2021–2023**  
**Number of Villages<sup>1</sup>/Kelurahan by Source of Villages/Kelurahan's Main Street Illumination in Jatirogo District, 2021–2023**

Sumber Penerangan Jalan Utama Source of Main Street Illumination	2021 <sup>2</sup>	2022 <sup>3</sup>	2023 <sup>3</sup>
(1)	(2)	(3)	(4)
Listrik Pemerintah/ <i>State Electricity</i>	18	18	10
Listrik Non-Pemerintah/ <i>Non-State Electricity</i>	-	-	7
Non Listrik/ <i>Non-Electric</i>	-	-	1

Catatan/*Note*: <sup>1</sup>Desa pada tabel ini termasuk Unit Permukiman Transmigrasi (UPT) yang masih dibina oleh kementerian terkait/  
*Villages in this table include Transmigration Settlement Unit which is still fostered by the relevant ministries.*

Sumber/*Source*: <sup>2</sup>Badan Pusat Statistik, Pendataan Potensi Desa (Podes)/*BPS-Statistics Indonesia, Village Potential Data Collecting*

<sup>3</sup>Pemerintah Desa/ *Village Government*

**Tabel**  
**Table** 4.3.4

**Banyaknya Desa<sup>1</sup>/Kelurahan Menurut Penggunaan Fasilitas Tempat Buang Air Besar Sebagian Besar Keluarga di Kecamatan Jatirogo, 2021–2023**  
**Number of Villages<sup>1</sup>/Kelurahan by Toilet Facility Used by Majority Family in Jatirogo District, 2021–2023**

<b>Fasilitas Tempat Buang Air Besar Toilet Facility</b>	<b>2021<sup>2</sup></b>	<b>2022<sup>3</sup></b>	<b>2023<sup>3</sup></b>
(1)	(2)	(3)	(4)
<b>Jamban/Toilet</b>			
Sendiri/Private	18	18	18
Bersama/Shared	-	-	-
Umum/Public	-	-	-
<b>Bukan Jamban/Non-Toilet</b>	-	-	-
<b>Jumlah/Total</b>	<b>18</b>	<b>18</b>	<b>18</b>

Catatan/Note: <sup>1</sup>Desa pada tabel ini termasuk Unit Permukiman Transmigrasi (UPT) yang masih dibina oleh kementerian terkait/  
*Villages in this table include Transmigration Settlement Unit which is still fostered by the relevant ministries.*

Sumber/Source: <sup>2</sup>Badan Pusat Statistik, Pendataan Potensi Desa (Podes)/BPS-Statistics Indonesia, Village Potential Data Collecting

<sup>3</sup>Pemerintah Desa/ Village Government

**Tabel**  
**Table** 4.3.5

**Banyaknya Desa/Kelurahan Menurut Jenis Bahan Bakar untuk Memasak yang Digunakan Sebagian Besar Keluarga di Kecamatan Jatirogo, 2023**  
**Number of Villages/Kelurahan by Type of Cooking Fuel Used by Majority Family in Jatirogo District, 2023**

Jenis Bahan Bakar untuk Memasak <i>Type of Cooking Fuel</i>	2023
(1)	(2)
Listrik/ <i>Electric</i>	-
Elpiji 5,5 kg/ <i>Blue Gas 5.5 kg-LPG</i>	-
Elpiji 12 kg/ <i>12 kg-LPG</i>	-
Elpiji 3 kg/ <i>3 kg-LPG</i>	18
Gas Kota/ <i>City Gas</i>	-
Biogas/ <i>Biogas</i>	-
Minyak Tanah/ <i>Kerosene</i>	-
Briket/ <i>Briquettes</i>	-
Arang/ <i>Charcoal</i>	-
Kayu Bakar/ <i>Firewood</i>	-
Lainnya/ <i>Others</i>	-
<b>Jumlah/<i>Total</i></b>	<b>18</b>

Catatan/*Note*: ...

Sumber/*Source*: Pemerintah Desa/*Village Government*

**4.4 AGAMA DAN SOSIAL LAINNYA**  
**RELIGION AND OTHER SOCIAL AFFAIRS**

**Tabel 4.4.1 Jumlah Tempat Peribadatan Menurut Desa/Kelurahan di Kecamatan Jatirogo, 2023**  
**Table Number of Worship Places by Villages/Kelurahan in Jatirogo District, 2023**

Desa/Kelurahan Village/Kelurahan	Masjid Mosque	Mushola Pray Room	Gereja Protestan Protestant Church	Gereja Katholik Catholic Church	Pura Temple	Vihara
(1)	(2)	(3)	(4)	(5)	(6)	(7)
Karantengah	3	18	-	-	-	-
Jombok	2	12	-	-	-	-
Wotsogo	3	30	2	-	-	-
Sidomulyo	3	10	-	-	-	-
Jatiklabang	3	12	-	-	-	-
Dingil	2	17	-	-	-	-
Demit	2	12	-	-	-	-
Sugihan	5	36	1	-	-	-
Sadang	1	26	1	-	-	-
Bader	2	23	-	-	-	-
Paseyan	1	16	-	-	-	-
Kebonharjo	3	21	-	-	-	-
Wangi	1	24	-	-	-	-
Ketodan	1	14	-	-	-	-
Besowo	1	22	-	-	-	-
Ngepon	3	17	-	-	-	-
Kedungmakam	1	17	-	-	-	-
Sekaran	1	14	-	-	-	-
<b>Jatirogo</b>	<b>38</b>	<b>341</b>	<b>4</b>	<b>-</b>	<b>-</b>	<b>-</b>

Catatan/Note: ...

Sumber/Source: Kantor Kementerian Agama Kabupaten Tuban/ Office of the Ministry of Religios Affair of Tuban Regency

**Tabel** 4.4.2  
**Table**

**Banyaknya Kejadian Bencana Alam Menurut Desa/  
Kelurahan dan Jenis Bencana Alam di Kecamatan Jatirogo,  
2023**  
*Number of Natural Disaster Events by Villages/Kelurahan  
and Type of Natural Disaster in Jatirogo District, 2023*

Desa/Kelurahan <i>Village/Kelurahan</i>	Gempa Bumi <i>Earthquake</i>	Tsunami <i>Tsunami</i>	Gunung Meletus <i>Volcanic Eruption</i>	Tanah Longsor <i>Landslide</i>
(1)	(2)	(3)	(4)	(5)
Karangtengah	-	-	-	-
Jombok	-	-	-	-
Wotsogo	-	-	-	-
Sidomulyo	-	-	-	-
Jatiklabang	-	-	-	-
Dingil	-	-	-	-
Demit	-	-	-	-
Sugihan	-	-	-	-
Sadang	-	-	-	-
Bader	-	-	-	-
Paseyan	-	-	-	-
Kebonharjo	-	-	-	-
Wangi	-	-	-	-
Ketodan	-	-	-	-
Besowo	-	-	-	-
Ngepon	-	-	-	-
Kedungmakam	-	-	-	-
Sekaran	-	-	-	-
<b>Jatirogo</b>	-	-	-	-

Lanjutan Tabel/*Continued Table* 4.4.2

<b>Desa/Kelurahan Village/Kelurahan</b>	<b>Banjir Floods</b>	<b>Banjir Bandang Flash Floods</b>	<b>Kekeringan Drought</b>	<b>Kebakaran Hutan dan Lahan Forest and Land Fires</b>
(1)	(6)	(7)	(8)	(9)
Karangtengah	-	-	-	-
Jombok	-	-	-	-
Wotsogo	-	-	-	-
Sidomulyo	-	-	-	-
Jatiklabang	-	-	-	-
Dingil	-	-	-	-
Demit	-	-	-	-
Sugihan	-	-	-	-
Sadang	-	-	-	-
Bader	-	-	-	-
Paseyan	-	-	-	-
Kebonharjo	-	-	-	-
Wangi	-	-	-	-
Ketodan	-	-	-	-
Besowo	-	-	-	-
Ngepon	-	-	-	-
Kedungmakam	-	-	-	-
Sekaran	-	-	-	-
<b>Jatirogo</b>	-	-	-	-

Lanjutan Tabel/*Continued Table* 4.4.2

<b>Desa/Kelurahan Village/Kelurahan</b>	<b>Angin Puyuh/ Puting Beliung/ Topan Tornado/Typhoon</b>	<b>Gelombang Pasang Tidal Wave</b>	<b>Abrasi Abrasion</b>
(1)	(10)	(11)	(12)
Karagtengah	Karagtengah	-	-
Jombok	Jombok	-	-
Wotsogo	Wotsogo	-	-
Sidomulyo	Sidomulyo	-	-
Jatiklabang	Jatiklabang	-	-
Dingil	Dingil	-	-
Demit	Demit	-	-
Sugihan	Sugihan	-	-
Sadang	Sadang	-	-
Bader	Bader	-	-
Paseyan	Paseyan	-	-
Kebonharjo	Kebonharjo		
Wangi	Wangi		
Ketodan	Ketodan		
Besowo	Besowo		
Ngepon	Ngepon		
Kedungmakam	Kedungmakam		
Sekaran	Sekaran	-	-
<b>Jatirogo</b>	<b>1</b>	<b>-</b>	<b>-</b>

Catatan/Note: ...

Sumber/Source: Pemerintah Desa/Village Government



**Tabel**  
**Table** 4.4.3

**Banyaknya Korban Jiwa Akibat Bencana Alam Menurut Desa/Kelurahan dan Jenis Bencana Alam di Kecamatan Jatirogo, 2023**  
**Number of Fatalities Due to Natural Disasters by Villages/ Kelurahan and Type of Natural Disaster in Jatirogo District, 2023**

Desa/Kelurahan Village/Kelurahan	Gempa Bumi Earthquake	Tsunami Tsunami	Gunung Meletus Volcanic Eruption	Tanah Longsor Landslide
(1)	(2)	(3)	(4)	(5)
Karangtengah	-	-	-	-
Jombok	-	-	-	-
Wotsogo	-	-	-	-
Sidomulyo	-	-	-	-
Jatiklabang	-	-	-	-
Dingil	-	-	-	-
Demit	-	-	-	-
Sugihan	-	-	-	-
Sadang	-	-	-	-
Bader	-	-	-	-
Paseyan	-	-	-	-
Kebonharjo	-	-	-	-
Wangi	-	-	-	-
Ketodan	-	-	-	-
Besowo	-	-	-	-
Ngepon	-	-	-	-
Kedungmakam	-	-	-	-
Sekaran	-	-	-	-
<b>Jatirogo</b>	-	-	-	-

Lanjutan Tabel/*Continued Table 4.4.3*

<b>Desa/Kelurahan Village/Kelurahan</b>	<b>Banjir Floods</b>	<b>Banjir Bandang Flash Floods</b>	<b>Kekeringan Drought</b>	<b>Kebakaran Hutan dan Lahan Forest and Land Fires</b>
(1)	(6)	(7)	(8)	(9)
Karangtengah	-	-	-	-
Jombok	-	-	-	-
Wotsogo	-	-	-	-
Sidomulyo	-	-	-	-
Jatiklabang	-	-	-	-
Dingil	-	-	-	-
Demit	-	-	-	-
Sugihan	-	-	-	-
Sadang	-	-	-	-
Bader	-	-	-	-
Paseyan	-	-	-	-
Kebonharjo	-	-	-	-
Wangi	-	-	-	-
Ketodan	-	-	-	-
Besowo	-	-	-	-
Ngepon	-	-	-	-
Kedungmakam	-	-	-	-
Sekaran	-	-	-	-
<b>Jatirogo</b>	-	-	-	-

Lanjutan Tabel/*Continued Table* 4.4.3

<b>Desa/Kelurahan Village/Kelurahan</b>	<b>Angin Puyuh/ Puting Beliung/ Topan Tornado/Typhoon</b>	<b>Gelombang Pasang Tidal Wave</b>	<b>Abrasi Abrasion</b>
(1)	(10)	(11)	(12)
Karangtengah	-	-	-
Jombok	-	-	-
Wotsogo	-	-	-
Sidomulyo	-	-	-
Jatiklabang	-	-	-
Dingil	-	-	-
Demit	-	-	-
Sugihan	-	-	-
Sadang	-	-	-
Bader	-	-	-
Paseyan	-	-	-
Kebonharjo	-	-	-
Wangi	-	-	-
Ketodan	-	-	-
Besowo	-	-	-
Ngepon	-	-	-
Kedungmakam	-	-	-
Sekaran	-	-	-
<b>Jatirogo</b>	-	-	-

Catatan/*Note*: ...Sumber/*Source*: Pemerintah Desa/Village Government

**Tabel**  
**Table** 4.4.4

**Banyaknya Desa/Kelurahan yang Memiliki Kelompok Kegiatan Olahraga Menurut Jenis Olahraga dan Ketersediaan Fasilitas/Lapangan Olahraga di Kecamatan Jatirogo, 2023**  
**Number of Villages/Kelurahan Having Sport Activities Groups by Type of Sport and Availability of Sport Facilities/Fields in Jatirogo District, 2023**

Jenis Olahraga <i>Type of Sport</i>	Kondisi Fasilitas/Lapangan Olahraga <i>Condition of Sport Facilities/Fields</i>			Tidak Ada Fasilitas/ Lapangan Olahraga <i>No Sport Facilities/ Fields</i>
	Baik	Rusak Sedang	Rusak Parah	
(1)	(2)	(3)	(4)	(5)
Sepak Bola/ <i>Soccer</i>	7	5	2	4
Bola Voli/ <i>Volley Ball</i>	7	5	2	4
Bulu Tangkis/ <i>Badminton</i>	7	5	2	4
Bola Basket/ <i>Basket Ball</i>	7	5	2	4
Tenis Lapangan/ <i>Court Tennis</i>	7	5	2	4
Tenis Meja/ <i>Table Tennis</i>	7	5	2	4
Futsal	7	5	2	4
Renang/ <i>Swimming</i>	7	5	2	4
Bela Diri/ <i>Martial Arts</i>	7	5	2	4
Bilyard/ <i>Billiards</i>	7	5	2	4
Fitnes, Aerobik, dll/ <i>Fitness, Aerobics, etc</i>	7	5	2	4
Lainnya/ <i>Others</i>	7	5	2	4

Catatan/*Note*: ...

Sumber/*Source*: Pemerintah Desa/*Village Government*

## Produksi Tanaman Sayuran Berdasarkan Jenis Tanaman di Kecamatan Jatirogo Tahun 2023

*Production of Seasonal Vegetables by Kind of Plants in Jatirogo District, 2023*

Bawang Merah

82.856  
kuintal



Cabai Besar

-



Cabai Keriting

2.170 kuintal



Cabai Rawit

82.856 kuintal





**PENJELASAN TEKNIS**

1. Tanaman sayuran dan buah-buahan semusim adalah tanaman sumber vitamin, garam mineral dan lain-lain yang dikonsumsi dari bagian tanaman yang berupa daun, bunga, buah, dan umbinya, yang berumur kurang dari satu tahun. Tanaman buah-buahan semusim adalah tanaman sumber vitamin, garam mineral, dan lain-lain yang dikonsumsi dari bagian tanaman yang berupa buah, berumur kurang dari satu tahun, tidak berbentuk pohon/rumpun tetapi menjalar dan berbatang lunak.
2. Tanaman buah-buahan dan sayuran tahunan  
Tanaman buah-buahan tahunan adalah tanaman sumber vitamin, garam mineral, dan lain-lain yang dikonsumsi dari bagian tanaman yang berupa buah dan merupakan tanaman tahunan. Tanaman sayuran tahunan adalah tanaman sumber vitamin, garam mineral, dan lain-lain yang dikonsumsi dari bagian tanaman yang berupa daun dan atau buah yang berumur lebih dari satu tahun.
3. Tanaman hias adalah tanaman yang mempunyai nilai keindahan baik bentuk, warna daun, tajuk maupun bunganya, sering digunakan untuk penghias pekarangan dan lain sebagainya.

**TECHNICAL NOTES**

1. *Seasonal vegetable and fruit plants*  
*Seasonal vegetable plants are plants which are the sources of vitamin, mineral salt, etc, consumed from the part of the plant in the form of leaf, flower, fruit, and root with the age of less than one year. Seasonal fruit plants are plants which are the sources of vitamin, mineral salt, etc, consumed from the part of the plant in the form of fruits. These plants are creeps with the age of less than one year.*
2. *Annual fruit and vegetable plants*  
*Annual fruit plants are plants which are the sources of vitamin, contained mineral salt, etc, consumed from the part of plant in the form of fruit and more than one year of age. Annual vegetable plants are plants which are the sources of vitamin, contained mineral salt, etc, consumed from the part of the plant in the form of vegetable and more than one year of age.*
3. *Ornamental plants are plants which have a beauty value, either in shape, colour of leaf or crown of flower, and they are often used as a yard decorator.*

**ULASAN**

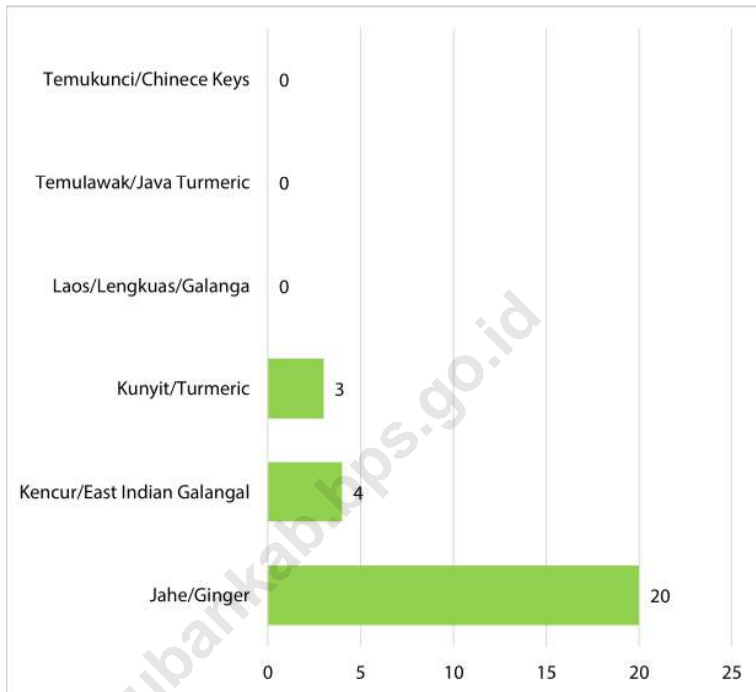
Data tanaman sayuran dalam publikasi ini meliputi bawang merah, bawang daun, tomat, cabe besar, dll.

**DESCRIPTION**

*Crop vegetable data in this publication cover shallot, spring onion, tomato, eggplant, cucumber, longbeans, big chili, etc.*

<https://tubankab.bps.go.id>





Catatan/Note: ...

Sumber/Source: Badan Pusat Statistik, Statistik Pertanian Hortikultura SPH-TBF/BPS-Statistics Indonesia, Agricultural Statistic for Horticulture SPH-TBF

**Gambar** 5.1  
**Figures**

**Produksi Tanaman Biofarmaka Menurut Jenis Tanaman di Kecamatan Jatirogo (kg), 2023**  
**Production of Medicinal Plants by Kind of Plant in Jatirogo District (kg), 2023**

**Tabel**  
**Table** 5.1

**Luas Panen Tanaman Sayuran dan Buah-buahan Semusim Menurut Jenis Tanaman di Kecamatan Jatirogo (ha), 2020–2023**  
**Harvested Area of Seasonal Vegetables and Fruits by Kind of Plant in Jatirogo District (ha), 2020–2023**

Jenis Tanaman Kind of Plants	2020	2021	2022	2023
(1)	(2)	(3)	(4)	(5)
<b>Sayuran/Vegetables:</b>				
Bawang Merah/ <i>Shallots</i>	2	4	2	-
Cabai Besar/TW/Teropong <i>Chili/Big Chili</i>	142	-	-	-
Cabai Keiting <i>Curly Chili</i>	-	105	36	55
Cabai Rawit <i>Chili/Cayenne Pepper</i>	292	302	514	539
Kentang/ <i>Potato</i>	-	-	-	-
Kubis/ <i>Cabbage</i>	-	-	-	-
Tomat/ <i>Tomato</i>	2	2	7	4
Bawang Putih/ <i>Garlic</i>	-	-	-	-
Terung	7	15	29	44
<b>Buah–buahan/Fruits:</b>				
Melon/ <i>Melon</i>	-	-	-	-
Semangka/ <i>Watermelon</i>	1	-	-	-

Catatan/Note: ...

Sumber/Source: Badan Pusat Statistik, Statistik Pertanian Hortikultura SPH-SBS/BPS-Statistics Indonesia, *Agricultural Statistic for Horticulture SPH-SBS*

**Tabel** 5.2  
**Table**

**Produksi Tanaman Sayuran dan Buah-buahan Semusim Menurut Jenis Tanaman di Kecamatan Jatirogo (kuintal), 2020–2023**

***Production of Seasonal Vegetables and Fruits by Kind of Plant in Jatirogo District (quintal), 2020–2023***

Jenis Tanaman <i>Kind of Plants</i>	2020	2021	2022	2023
(1)	(2)	(3)	(4)	(5)
<b>Sayuran/Vegetables:</b>				
Bawang Merah/ <i>Shallots</i>	165	440	36.285	82.856
Cabai Besar/TW/Teropong <i>Chili/Big Chili</i>	5.648	-	-	-
Cabai Keiting <i>Curly Chili</i>	-	6.714	3.309	2.170
Cabai Rawit <i>Chili/Cayenne Pepper</i>	12.374	20.133	36.285	82.856
Kentang/ <i>Potato</i>	-	-	-	-
Kubis/ <i>Cabbage</i>	-	-	-	-
Tomat/ <i>Tomato</i>	300	27	410	100
Bawang Putih/ <i>Garlic</i>	-	-	-	-
Terung	820	1.520	6.135	6.600
<b>Buah–buahan/Fruits:</b>				
Melon/ <i>Melon</i>	-	-	-	-
Semangka/ <i>Watermelon</i>	-	-	-	-

Catatan/Note: ...

Sumber/Source: Badan Pusat Statistik, Statistik Pertanian Hortikultura SPH-SBS/BPS-Statistics Indonesia, *Agricultural Statistic for Horticulture SPH-SBS*

**Tabel 5.3** Luas Panen Tanaman Biofarmaka Menurut Jenis Tanaman di Kecamatan Jatirogo (m<sup>2</sup>), 2020–2023  
**Table** *Harvested Area of Medicinal Plants by Kind of Plant in Jatirogo District (m<sup>2</sup>), 2020–2023*

Jenis Tanaman Kind of Plants	2020	2021	2022	2023
(1)	(2)	(3)	(4)	(5)
<i>Jahe/Ginger</i>	3	-	-	15
<i>Kencur/East Indian Galangal</i>	2	-	-	4
<i>Kunyit/Turmeric</i>	5	-	5	2
<i>Laos/Lengkuas/Galanga</i>	2	-	-	-
<i>Temulawak/Java Turmeric</i>	-	-	1	-
<i>Temukunci/Chinese Keys</i>	-	-	-	-

Catatan/Note: ...

Sumber/Source: Badan Pusat Statistik, Statistik Pertanian Hortikultura SPH-TBF/BPS-Statistics Indonesia, Agricultural Statistic for Horticulture SPH-TBF

**Tabel 5.4** **Produksi Tanaman Biofarmaka Menurut Jenis Tanaman di Kecamatan Jatirogo (kg), 2020–2023**  
**Table** **Production of Medicinal Plants by Kind of Plant in Jatirogo District (kg), 2020–2023**

Jenis Tanaman Kind of Plants	2020	2021	2022	2023
(1)	(2)	(3)	(4)	(5)
<i>Jahe/Ginger</i>	3	-	-	20
<i>Kencur/East Indian Galangal</i>	2	-	-	4
<i>Kunyit/Turmeric</i>	5	-	5	3
<i>Laos/Lengkuas/Galanga</i>	2	-	-	-
Temulawak/Java Turmeric	-	-	1	-
Temukunci/Chinece Keys	-	-	-	-

Catatan/Note: ...

Sumber/Source: Badan Pusat Statistik, Statistik Pertanian Hortikultura SPH-TBF/BPS-Statistics Indonesia, Agricultural Statistic for Horticulture SPH-TBF

**Tabel**  
**Table** 5.5

**Luas Panen Tanaman Hias Menurut Jenis Tanaman di  
Kecamatan Jatirogo (m<sup>2</sup>), 2020–2023**  
**Harvested Area of Ornamental Plants by Kind of Plant in  
Jatirogo District (m<sup>2</sup>), 2020–2023**

Jenis Tanaman Kind of Plants	2020	2021	2022	2023
(1)	(2)	(3)	(4)	(5)
Anggrek/Orchid	-	-	-	-
Krisan/Chrysantemum	-	-	-	-
Mawar/Rose	-	-	-	-
Sedap Malam/Tuberose	-	-	-	-
Melati/Jasmine	3	-	-	-
Palem/Palm	-	-	4	2

Catatan/Note: ...

Sumber/Source: Badan Pusat Statistik, Statistik Pertanian Hortikultura SPH-TH/BPS-Statistics Indonesia, Agricultural Statistik for Horticulture SPH-TH

**Tabel** 5.6  
**Table**

**Produksi Tanaman Hias Menurut Jenis Tanaman di  
Kecamatan Jatirogo (tangkai), 2020–2023**  
**Production of Ornamental Plants by Kind of Plant n Jatirogo  
District (stalks), 2020–2023**

Jenis Tanaman Kind of Plants	2020	2021	2022	2023
(1)	(2)	(3)	(4)	(5)
Anggrek/Orchid	-	-	-	-
Krisan/Chrysantemum	-	-	-	-
Mawar/Rose	-	-	-	-
Sedap Malam/Tuberose	-	-	-	-
Melati/Jasmine	3	-	-	-
Palem/Palm	-	-	4	3

Catatan/Note: ...

Sumber/Source: Badan Pusat Statistik, Statistik Pertanian Hortikultura SPH-TH/BPS-Statistics Indonesia, Agricultural Statistik for Horticulture SPH-TH

**Tabel**  
**Table** 5.7

**Produksi Buah-Buahan dan Sayuran Tahunan Menurut Jenis Tanaman di Kecamatan Jatirogo (kuintal), 2020–2023**  
**Production of Annual Fruits and Vegetables by Kind of Plant in Jatirogo District (quintal), 2020–2023**

Jenis Tanaman <i>Kind of Plants</i>	2020	2021	2022	2023
(1)	(2)	(3)	(4)	(5)
<b>Buah–Buahan/Fruits:</b>				
<i>Mangga/Mango</i>	20.453	1.794	-	9.800
<i>Durian/Durian</i>	25	18	-	216
<i>Jeruk Siam/Kepron/Orange/Tangerine</i>	-	-	-	-
<i>Pisang/Banana</i>	4.669	2.300	-	-
<i>Pepaya/Papaya</i>	150	103	-	-
<i>Salak/Snakefruit</i>	3	-	-	-
<i>Belimbing/Star Fruit</i>	240	110	-	126
<i>Sawo/Sapodilla</i>	57	20	-	-
<b>Sayuran/Vegetables:</b>				
<i>Petai</i>	2	8	-	-
<i>Melinjo</i>	3	-	-	-

Catatan/Note: ...

Sumber/Source: Badan Pusat Statistik, Statistik Pertanian Hortikultura SPH–BST/BPS–Statistics Indonesia, Agricultural Statistic for Horticulture SPH–BST



**PARIWISATA,  
TRANSPORTASI, DAN KOMUNIKASI**

**TOURISM, TRANSPORTATION  
AND COMMUNICATION**

**Jumlah Desa Prasarana Transportasi Antar  
desa/kelurahan Serta Jenis Sinyal Internet Telepon  
Seluler Menurut Desa/Kelurahan di Kecamatan Jatirogo,  
2023**

*Number of Village that Inter-Villages/Kelurahan  
Transportation Infrastructure and Kind of Signal Internet  
Cellucer Facilities by Villages/Kelurahan in Jatirogo District,  
2023*



Prasarana Transportasi

**18 Desa Aspal**

Jenis Signal Internet

**15 Desa 5G4G/LTE**



**PENJELASAN TEKNIS**

1. Hotel adalah bangunan berkamar banyak yang disewakan sebagai tempat untuk menginap dan tempat makan orang yang sedang dalam perjalanan; bentuk akomodasi yang dikelola secara komersial, disediakan bagi setiap orang untuk memperoleh pelayanan, penginapan, makan dan minum.

**TECHNICAL NOTES**

1. *Hotel is a multi-room building rented out as a place to stay and a place to eat for people who are traveling; a form of commercially managed accommodation, provided for everyone to obtain services, lodging, eating and drinking.*

<https://tubankab.bps.go.id>

**ULASAN**

Terdapat 1 akomodasi hotel dan 3 akomodasi penginapan Kecamatan Jatirogo.

**DESCRIPTION**

*There are 1 hotel accomodation and 3 Inn accomodation in Jatirogo district.*

<https://tubankab.bps.go.id>



Catatan/Note: ...

Sumber/Source: Pemerintah Desa/Village Government

**Gambar 6.1**  
**Figures**

**Jumlah Operator Layanan Komunikasi Telepon Seluler Menurut Desa/Kelurahan di Kecamatan Jatirogo, 2023**  
**Number of Cellular Phone Communication Service Operators by Villages/Kelurahan in Jatirogo District, 2023**

## 6.1 PARIWISATA TOURISM

**Tabel** 6.1.1 **Jumlah Sarana Akomodasi Menurut Desa/Kelurahan dan Jenis Akomodasi di Kecamatan Jatirogo, 2023**  
**Table** *Number of Accomodation Facilities by Villages/Kelurahan and Type of Accomodation in Jatirogo District, 2023*

Desa/Kelurahan Village/Kelurahan	Hotel	Penginapan Inn
(1)	(2)	(3)
Karantengah	-	-
Jombok	-	-
Wotsogo	-	1
Sidomulyo	-	-
Jatiklabang	-	-
Dingil	-	-
Demit	-	-
Sugihan	1	-
Sadang	-	1
Bader	-	-
Paseyan	-	1
Kebonharjo	-	-
Wangi	-	-
Ketodan	-	-
Besowo	-	-
Ngepon	-	-
Kedungmakam	-	-
Sekaran	-	-
<b>Jatirogo</b>	<b>1</b>	<b>3</b>

## 6.2 TRANSPORTASI DAN KOMUNIKASI TRANSPORTATION AND COMMUNICATION

**Tabel 6.2.1** Prasarana dan Sarana Transportasi Antardesa/Kelurahan Menurut Desa/Kelurahan di Kecamatan Jatirogo, 2023  
*Inter-Villages/Kelurahan Transportation Infrastructure and Facilities by Villages/Kelurahan in Jatirogo District, 2023*

Desa/Kelurahan <i>Village/Kelurahan</i>	Jenis Prasarana Transportasi <i>Type of Transportation Infrastructure</i>	Keberadaan Angkutan Umum <i>Availability of Public Transportation</i>
(1)	(2)	(3)
Karangtengah	Darat	Ada, tanpa trayek tetap
Jombok	Darat	Ada, tanpa trayek tetap
Wotsogo	Darat	Ada, tanpa trayek tetap
Sidomulyo	Darat	Ada, tanpa trayek tetap
Jatiklabang	Darat	Ada, tanpa trayek tetap
Dingil	Darat	Ada, tanpa trayek tetap
Demit	Darat	Ada, tanpa trayek tetap
Sugihan	Darat	Ada, dengan trayek tetap
Sadang	Darat	Ada, tanpa trayek tetap
Bader	Darat	Ada, dengan trayek tetap
Paseyan	Darat	Ada, tanpa trayek tetap
Kebonharjo	Darat	Ada, tanpa trayek tetap
Wangi	Darat	Ada, tanpa trayek tetap
Ketodan	Darat	Tidak ada angkutan umum
Besowo	Darat	Ada, tanpa trayek tetap
Ngepon	Darat	Ada, tanpa trayek tetap
Kedungmakam	Darat	Ada, tanpa trayek tetap
Sekaran	Darat	Ada, tanpa trayek tetap

Catatan/Note: Isian kolom (2): "Darat", "Air", "Darat dan Air", "Udara"

Isian Kolom (3): "Ada, dengan trayek tetap", "Ada, tanpa trayek tetap", "Tidak ada angkutan umum"

Sumber/Source: Pemerintah Desa/Village Government

Lanjutan Tabel/*Continued Table 6.2.1*

<b>Desa/Kelurahan</b> <i>Village/Kelurahan</i>	<b>Jenis Permukaan Jalan Darat Terluas</b> <i>Type of The Widest Road Surface</i>	<b>Dapat Dilalui Kendaraan Bermotor Roda 4 atau Lebih</b> <i>Passable by Vehicle with 4 or more Wheels</i>
(1)	(4)	(5)
Karantengah	Aspal/beton	Sepanjang tahun
Jombok	Aspal/beton	Sepanjang tahun
Wotsogo	Aspal/beton	Sepanjang tahun
Sidomulyo	Aspal/beton	Sepanjang tahun
Jatiklabang	Aspal/beton	Sepanjang tahun
Dingil	Aspal/beton	Sepanjang tahun
Demit	Aspal/beton	Sepanjang tahun
Sugihan	Aspal/beton	Sepanjang tahun
Sadang	Aspal/beton	Sepanjang tahun
Bader	Aspal/beton	Sepanjang tahun
Paseyan	Aspal/beton	Sepanjang tahun
Kebonharjo	Aspal/beton	Sepanjang tahun
Wangi	Aspal/beton	Sepanjang tahun
Ketodan	Aspal/beton	Sepanjang tahun
Besowo	Aspal/beton	Sepanjang tahun
Ngepon	Aspal/beton	Sepanjang tahun
Kedungmakam	Aspal/beton	Sepanjang tahun
Sekaran	Aspal/beton	Sepanjang tahun

Catatan/*Note*: Jika kolom (2) berisi "Air" atau "Udara", maka kolom (4) dan (5) diisi dengan "-"; Jika kolom (2): "Darat" atau "Darat dan Air" maka: isian kolom (4): "Aspal/Beton", "Diperkeras (kerikil, batu, dll)", "Tanah", "Lainnya"; Isian Kolom (5): "Sepanjang tahun", "Sepanjang tahun kecuali saat kondisi tertentu", "Tidak dapat dilalui sepanjang tahun"

Sumber/*Source*: Pemerintah Data/Village Government



**Tabel**  
**Table** 6.2.2

**Keberadaan Kantor Pos/Pos Pembantu/Rumah Pos, Pos Keliling, dan Perusahaan/Agen Jasa Ekspedisi Swasta Menurut Desa/Kelurahan di Kecamatan Jatirogo, 2023**  
**Number of Post Office/Subsidiary of Post Office, Mobile Portal Service, Private Expedition Service Company by Villages/Kelurahan in Jatirogo District, 2023**

<b>Desa/Kelurahan</b> <i>Village/Kelurahan</i>	<b>Kantor Pos/Pos Pembantu/Rumah Pos</b> <i>Post Office/Subsidiary of Post Office</i>	<b>Pos Keliling</b> <i>Mobile Portal Service</i>	<b>Perusahaan/Agen Jasa Ekspedisi Swasta</b> <i>Private Expedition Service Company</i>
(1)	(2)	(3)	(4)
Karangtengah	Tidak Ada	Tidak Ada	Tidak Ada
Jombok	Tidak Ada	Tidak Ada	Tidak Ada
Wotsogo	Beroperasi	Ada	Beroperasi
Sidomulyo	Tidak Ada	Tidak Ada	Jarang Beroperasi
Jatiklabang	Tidak Ada	Tidak Ada	Jarang Beroperasi
Dingil	Tidak Ada	Tidak Ada	Jarang Beroperasi
Demit	Tidak Ada	Tidak Ada	Tidak Ada
Sugihan	Tidak Ada	Tidak Ada	Beroperasi
Sadang	Beroperasi	Tidak Ada	Beroperasi
Bader	Tidak Ada	Tidak Ada	Tidak Ada
Paseyan	Tidak Ada	Tidak Ada	Tidak Ada
Kebonharjo	Tidak Ada	Tidak Ada	Tidak Ada
Wangi	Tidak Ada	Tidak Ada	Tidak Ada
Ketodan	Tidak Ada	Ada	Tidak Ada
Besowo	Tidak Ada	Tidak Ada	Tidak Ada
Ngepon	Tidak Ada	Tidak Ada	Tidak Ada
Kedungmakam	Tidak Ada	Tidak Ada	Tidak Ada
Sekaran	Tidak Ada	Tidak Ada	Tidak Ada

Catatan/Note: Isian kolom (2) dan (4): "Beroperasi", "Jarang Beroperasi", "Tidak beroperasi", "Tidak Ada", Isian kolom (3): "Ada", "tidak ada"

Sumber/Source: Pemerintah Data/Village Government

**Tabel**  
**Table** 6.2.3

**Jumlah Menara Telepon seluler dan Operator Layanan Komunikasi Telepon Seluler Menurut Desa/Kelurahan di Kecamatan Jatirogo, 2023**  
**Number of Base Transceiver Station (BTS) and Cellular Phone Communication Service Operators by Villages/ Kelurahan in Jatirogo District, 2023**

Desa/Kelurahan Village/Kelurahan	Jumlah Menara Telepon seluler Number of Base Transceiver Station (BTS)	Jumlah Operator Layanan Komunikasi Telepon Seluler Cellular Phone Communication Service Operators
(1)	(2)	(3)
Karangtengah	1	5
Jombok	-	3
Wotsogo	3	6
Sidomulyo	1	5
Jatiklabang	1	4
Dingil	-	4
Demit	-	5
Sugihan	2	5
Sadang	1	5
Bader	1	5
Paseyan	2	5
Kebonharjo	1	5
Wangi	1	5
Ketodan	-	5
Besowo	1	5
Ngepon	3	5
Kedungmakam	-	5
Sekaran	1	4
<b>Jatirogo</b>	<b>19</b>	<b>86</b>

Catatan/Note: ...

Sumber/Source: Pemerintah Data/Village Government

**Tabel**  
**Table** 6.2.4

**Kekuatan Sinyal Telepon Seluler dan Jenis Sinyal Internet  
Telepon Seluler Menurut Desa/Kelurahan di Kecamatan  
Jatirogo, 2023**  
*The Strenght of Cellular Phone Signal and Kind of Signal  
Internet Cellucer of by Villages/Kelurahan in Jatirogo  
District, 2023*

Desa/Kelurahan Village/Kelurahan	Kekuatan Sinyal Telepon Seluler The Strenght of Cellular Phone Signal	Jenis Sinyal Internet Telepon Seluler Type of Cellular Phone Signal
(1)	(2)	(3)
Karangtengah	Kuat	5G/4G/LTE
Jombok	Kuat	5G/4G/LTE
Wotsogo	Kuat	5G/4G/LTE
Sidomulyo	Kuat	3G/H/H+/EVDO
Jatiklabang	Kuat	5G/4G/LTE
Dingil	Lemah	3G/H/H+/EVDO
Demit	Kuat	5G/4G/LTE
Sugihan	Kuat	5G/4G/LTE
Sadang	Kuat	5G/4G/LTE
Bader	Kuat	5G/4G/LTE
Paseyan	Sangat Kuat	5G/4G/LTE
Kebonharjo	Kuat	5G/4G/LTE
Wangi	Kuat	5G/4G/LTE
Ketodan	Kuat	5G/4G/LTE
Besowo	Sangat Kuat	5G/4G/LTE
Ngepon	Kuat	5G/4G/LTE
Kedungmakam	Kuat	5G/4G/LTE
Sekaran	Lemah	3G/H/H+/EVDO

Catatan/Note: Isian kolom 2: "Sangat kuat", "Kuat", "Lemah", "Tidak ada sinyal"; Isian Kolom (3): "4G/LTE", "3G/H/H+/EVDO", "2,5G/E/GPRS", "Tidak ada sinyal internet"; jika kolom (2) berisi "Tidak ada sinyal" maka kolom (3) diisikan "-"

Sumber/Source: Pemerintah Data/Village Government



# PERBANKAN, KOPERASI, DAN PERDAGANGAN

## BANKING, COOPERATIVE, AND TRADE

### Jumlah Sarana Perdagangan Tahun 2023

9

Kelompok Pertokoan

3

Pasar Permanen

2

Pasar Semi Permanen

4

Pasar Tanpa Bangunan

8

Mini market/Swalayan

4

Rumah makan/Restoran





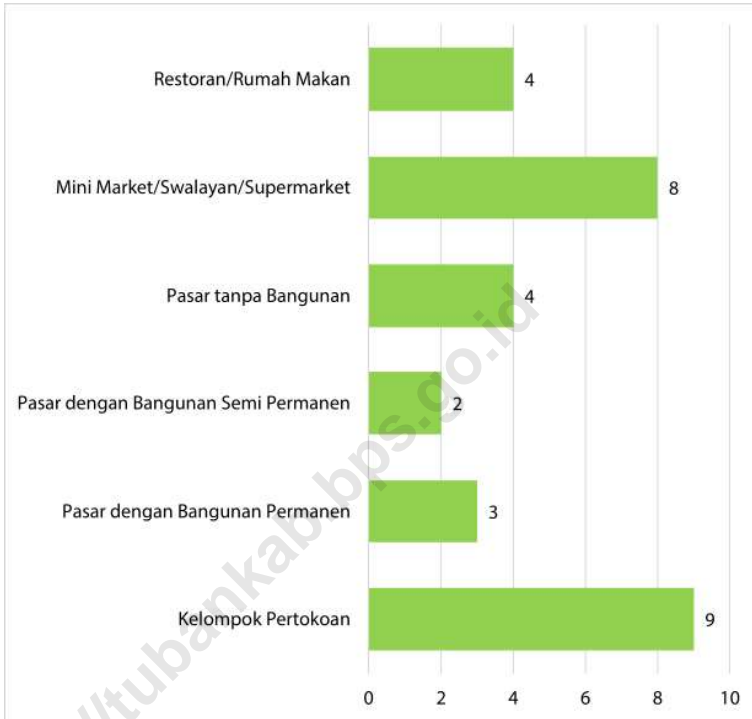
**ULASAN**

Sarana prasarana ekonomi yang ada di Kecamatan Jatirogo pada tahun 2023 antara lain sebesar 2 pasar Semipermanen, 3 pasar permanen, 4 pasar tanpa bangunan, 8 minimarket/supermarket, dan 4 rumah makan/restoran.

**DESCRIPTION**

*The existing economic infrastructure in Jatirogo District in 2023 includes 2 semi-permanent market, 3 permanent market, 4 markets without buildings, 8 minimarket/supermarket, and 4 restaurants/restaurants.*

<https://tubankab.bps.go.id>



Catatan/Note: ..

Sumber/Source: Pemerintah Desa/Village Government

**Gambar** 7.1  
**Figures**

**Banyaknya Sarana Perdagangan Menurut Desa/Kelurahan dan Jenis Sarana Perdagangan di Kecamatan Jatirogo, 2023**

***Number of Trade Facilities by Villages/Ward and Type of Trade Facilities in Jatirogo Subdistrict, 2023***



**Tabel** 7.1  
**Table**

**Banyaknya Sarana Lembaga Keuangan Bank Menurut Desa/Kelurahan dan Jenis Bank di Kecamatan Jatirogo, 2023**  
**Number of Bank by Villages/Kelurahan and Type of Bank in Jatirogo District, 2023**

<b>Desa/Kelurahan Village/Kelurahan</b>	<b>Bank Umum Pemerintah Government Bank</b>	<b>Bank Umum Swasta Private Bank</b>	<b>Bank Perkreditan Rakyat (BPR) Rural Bank</b>
(1)	(2)	(3)	(4)
Karangtengah	-	-	-
Jombok	-	-	-
Wotsogo	1	-	1
Sidomulyo	-	-	-
Jatiklabang	-	-	-
Dingil	-	-	-
Demit	-	-	-
Sugihan	2	1	-
Sadang	-	-	1
Bader	-	-	-
Paseyan	-	-	-
Kebonharjo	-	-	-
Wangi	-	-	-
Ketodan	-	-	-
Besowo	-	-	-
Ngepon	-	-	-
Kedungmakam	-	-	-
Sekaran	-	-	-
<b>Jatirogo</b>	<b>3</b>	<b>1</b>	<b>2</b>

Catatan/Note: ...

Sumber/Source: Pemerintah Desa/Village Government

**Tabel**  
**Table** 7.2

**Banyaknya Koperasi Aktif Menurut Menurut Desa/  
Kelurahan dan Jenis Koperasi di Kecamatan Jatirogo,  
2023**  
*Number of Cooperative by Villages/Kelurahan and Type of  
Cooperative in Jatirogo District, 2023*

<b>Desa/Kelurahan</b> <i>Village/Kelurahan</i>	<b>Koperasi Unit Desa (KUD)</b> <i>Village Cooperative Unit</i>	<b>Koperasi Industri Kecil dan Kerajinan Rakyat (Kopinkra)</b> <i>Small Industry and Citizen Handicraft Cooperative</i>
(1)	(2)	(3)
Karangtengah	-	-
Jombok	-	-
Wotsogo	1	-
Sidomulyo	-	-
Jatiklabang	-	-
Dingil	-	-
Demit	-	-
Sugihan	-	-
Sadang	1	-
Bader	-	-
Paseyan	-	-
Kebonharjo	-	-
Wangi	-	-
Ketodan	-	-
Besowo	-	-
Ngepon	-	-
Kedungmakam	-	-
Sekaran	-	-
<b>Jatirogo</b>	<b>2</b>	<b>-</b>

Lanjutan Tabel/*Continued Table 7.2*

<b>Desa/Kelurahan Village/Kelurahan</b>	<b>Koperasi Simpan Pinjam (Kospin) Savings and Loan Cooperative</b>	<b>Koperasi Lainnya Other Cooperative</b>
(1)	(4)	(5)
Karangtengah	-	-
Jombok	-	-
Wotsogo	5	-
Sidomulyo	-	-
Jatiklabang	-	-
Dingil	-	-
Demit	-	-
Sugihan	1	-
Sadang	2	-
Bader	1	-
Paseyan	1	-
Kebonharjo	2	-
Wangi	1	-
Ketodan	-	-
Besowo	-	-
Ngepon	-	-
Kedungmakam	-	-
Sekaran	-	-
<b>Jatirogo</b>	<b>13</b>	<b>-</b>

Catatan/*Note:* ...Sumber/*Source:* Pemerintah Desa/*Village Government*

**Tabel** 7.3  
**Table**

**Banyaknya Sarana Perdagangan Menurut Desa/Kelurahan dan Jenis Sarana Perdagangan di Kecamatan Jatirogo, 2023**

**Number of Trade Facilities by Villages/Kelurahan and Type of Trade Facilities in Jatirogo District, 2023**

<b>Desa/Kelurahan Village/Kelurahan</b>	<b>Kelompok Pertokoan Shopping Complexs</b>	<b>Pasar dengan Bangunan Permanen Markets in Permanent Building</b>	<b>Pasar dengan Bangunan Semi Permanen Market in Semi Permanent Building</b>
(1)	(2)	(3)	(4)
Karangtengah	-	-	-
Jombok	-	-	-
Wotsogo	1	-	-
Sidomulyo	-	-	-
Jatiklabang	-	-	-
Dingil	-	-	-
Demit	-	-	-
Sugihan	4	-	2
Sadang	3	2	-
Bader	-	-	-
Paseyan	1	-	-
Kebonharjo	-	1	-
Wangi	-	-	-
Ketodan	-	-	-
Besowo	-	-	-
Ngepon	-	-	-
Kedungmakam	-	-	-
Sekaran	-	-	-
<b>Jatirogo</b>	<b>9</b>	<b>3</b>	<b>2</b>

Lanjutan Tabel/Continued Table 7.3

<b>Desa/Kelurahan Village/Kelurahan</b>	<b>Pasar tanpa Bangunan Market without Permanent Building</b>	<b>Mini Market/ Swalayan/ Supermarket Mini Market/Swalayan/ Supermarket</b>	<b>Restoran/ Rumah Makan Restaurant/ Food Stall</b>
(1)	(5)	(6)	(7)
Karantengah	-	-	-
Jombok	-	-	-
Wotsogo	-	3	1
Sidomulyo	-	-	-
Jatiklabang	-	-	-
Dingil	1	-	-
Demit	-	-	-
Sugihan	1	3	3
Sadang	-	1	-
Bader	-	-	-
Paseyan	-	1	-
Kebonharjo	-	-	-
Wangi	1	-	-
Ketodan	-	-	-
Besowo	-	-	-
Ngepon	1	-	-
Kedungmakam	-	-	-
Sekaran	-	-	-
<b>Jatirogo</b>	<b>4</b>	<b>8</b>	<b>4</b>

Catatan/Note: ...

Sumber/Source: Pemerintah Desa/Village Government



**DAFTAR PUSTAKA/BIBLIOGRAPHY**

- Direktorat Hortikultura & Badan Pusat Statistik. 2022. *Pedoman Statistik Pertanian Hortikultura (SPH)*. Jakarta: Kementerian Pertanian.
- Direktorat Statistik Ketahanan Sosial. 2021. *Buku 3: Konsep dan Definisi Podes 2021*. Jakarta: Badan Pusat Statistik.
- Badan Pusat Statistik Kabupaten Tuban. (2024). Kabupaten Tuban dalam angka 2024. Tuban: Badan Pusat Statistik Kabupaten Tuban.

<https://tubankab.bps.go.id>







**BerAKHLAK**

Berorientasi Pelayanan Akuntabel Kompeten  
Harmonis Loyal Adaptif Kolaboratif



STATISTIK  
BERKUALITAS  
UNTUK  
INDONESIA EMAS

# DATA

MENCERDASKAN BANGSA

*Enlighten The Nation*



**BADAN PUSAT STATISTIK  
KABUPATEN TUBAN**  
**BPS-STATISTICS TUBAN REGENCY**

Jl. Manunggal No. 8, Panyuran, Palang, Tuban  
Telp. (0356) 921974

Homepage: <http://www.tubankab.bps.go.id> Email: [bps3523@bps.go.id](mailto:bps3523@bps.go.id)

