



KECAMATAN PADANG CERMIN DALAM ANGKA

2024

Padang Cermin District in Figures

Volume 15, 2024



**BADAN PUSAT STATISTIK
KABUPATEN PESAWARAN**
BPS-Statistics Pesawaran Regency

KECAMATAN PADANG CERMIN DALAM ANGKA

***PADANG CERMIN DISTRICT
IN FIGURES***

2024

Volume 15, 2024



**BADAN PUSAT STATISTIK
KABUPATEN PESAWARAN**
BPS-Statistics Pesawaran Regency

KECAMATAN PADANG CERMIN DALAM ANGKA

Padang Cermin District in Figures

2024

Volume 15, 2024

Katalog /*Catalogue*: 1102001.1809020

Nomor Publikasi/*Publication Number*: 18090.24017

Ukuran Buku/*Book Size*: 14,8 cm x 21 cm

Jumlah Halaman/*Number of Pages* : xxviii+113 hal/*pages*

Penyusun Naskah/*Manuscript Drafter*:

BPS Kabupaten Pesawaran

BPS-Statistics Pesawaran Regency

Penyunting/*Editor*:

BPS Kabupaten Pesawaran

BPS-Statistics Pesawaran Regency

Pembuat Kover/*Cover Designer*:

BPS Kabupaten Pesawaran

BPS-Statistics Pesawaran Regency

Penerbit/*Publisher*:

©BPS Kabupaten Pesawaran/

BPS-Statistics Pesawaran Regency

Sumber Ilustrasi/*Illustration Source*:

www.canva.com

Dilarang mereproduksi dan/atau menggandakan sebagian atau seluruh isi buku ini untuk tujuan komersial tanpa izin tertulis dari Badan Pusat Statistik Kabupaten Pesawaran.
It is prohibited to reproduce and/or duplicate part or all of this book for commercial purpose without permission from BPS-Statistics Pesawaran Regency.

TIM PENYUSUN/COMPILERS
KECAMATAN PADANG CERMIN DALAM ANGKA
Padang Cermin District in Figures
2024

Volume 15, 2024

Pengarah/Director

Sugiarto

Penanggung Jawab/Persons in Charge

Muhamad Septa Utama

Penyunting/Editors

Muhamad Septa Utama

Pengolah Data dan Penulis Naskah/Data Processor and Writers

Ana Destriana • Agus Prasetyo

Penata Letak/Layout Designers

Ana Destriana • Yoga Cahya Putra • Agus Prasetyo

Penerjemah/Translators

Ana Destriana • Yoga Cahya Putra

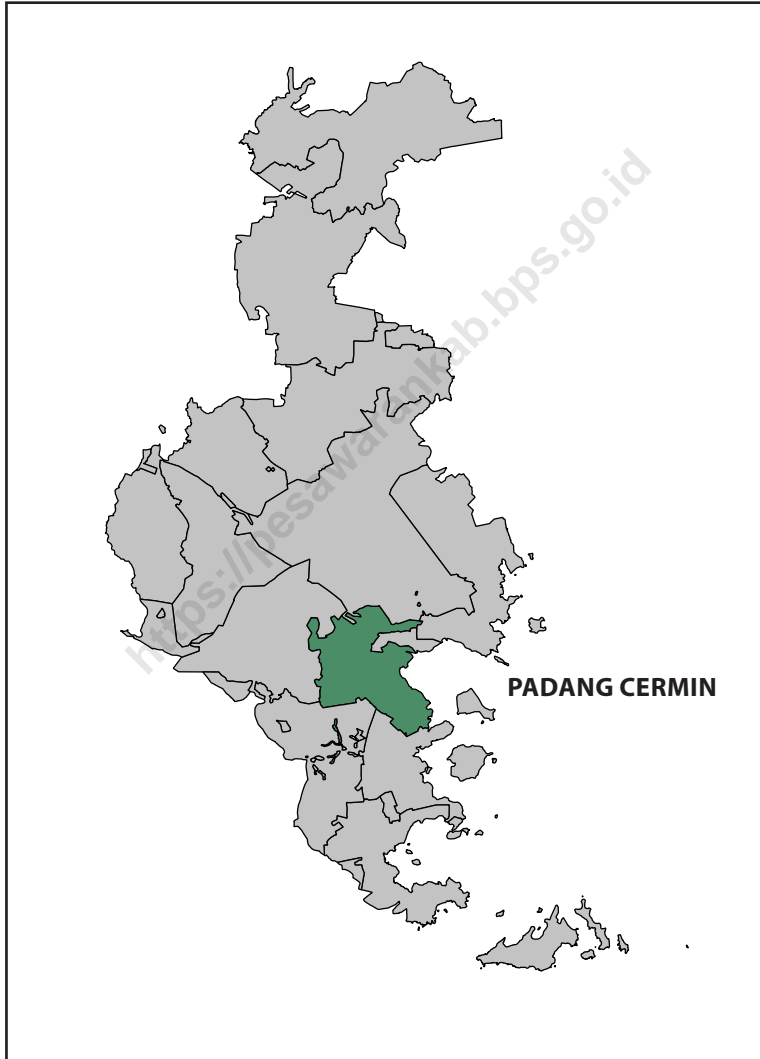
Cover dan Infografis/Cover and Infographics

Leny Permatasari • Nadia Raissa Muthi • Nesa Febrina Wulandari
Roissatun Hasanah • Agus Prasetyo

KONTRIBUTOR DATA/DATA CONTRIBUTORS

1. Kementerian Agama/*Ministry of Religious Affair*
2. Kementerian Pendidikan dan Kebudayaan/*Ministry of Education and Culture*
3. Badan Pusat Statistik/*BPS-Statistics Indonesia*
4. Sekretaris Daerah Bagian Tata Pemerintahan Kabupaten Pesawaran/
Regional Secretary of Governance Section of Pesawaran Regency
5. Dinas Kependudukan dan Pencatatan Sipil Kabupaten Pesawaran/
Citizenship and Civil Registration Agency of Pesawaran Regency
6. Dinas Kesehatan Kabupaten Pesawaran/
Public Health Agency of Pesawaran Regency
7. Dinas Perikanan Kabupaten Pesawaran/
Fishery Agency of Pesawaran Regency
8. Dinas Perkebunan dan Peternakan Kabupaten Pesawaran/
Estate Crops and Livestock Agency of Pesawaran Regency
9. Dinas Tanaman Pangan dan Hortikultura Kabupaten Pesawaran/
Food Crops and Horticulture Agency of Pesawaran Regency
10. Kantor Kecamatan Padang Cermin, Kabupaten Pesawaran/
Padang Cermin District Office of Pesawaran Regency
11. Kantor Desa di Kecamatan Padang Cermin, Kabupaten Pesawaran/
Village Office in Padang Cermin District, Pesawaran Regency

PETA WILAYAH KECAMATAN PADANG CERMIN
MAP OF PADANG CERMIN DISTRICT



KEPALA BPS KABUPATEN PESAWARAN
HEAD OF BPS-STATISTICS PESAWARAN REGENCY



SUGIARTO

KATA PENGANTAR

Kecamatan Padang Cermin 2024 merupakan publikasi tahunan yang diterbitkan oleh BPS Kabupaten Pesawaran. Disadari bahwa publikasi ini belum sepenuhnya memenuhi harapan pihak pemakai data khususnya para perencana, namun diharapkan dapat membantu melengkapi penyusunan rencana pembangunan di Kabupaten Pesawaran, khususnya di Kecamatan Padang Cermin.

Publikasi ini dapat terwujud berkat kerja sama dan bantuan dari berbagai pihak baik instansi pemerintah maupun swasta. Kepada semua pihak yang telah memberikan bantuan disampaikan penghargaan dan terima kasih yang sebesar-besarnya.

Walaupun publikasi ini telah disiapkan sebaik-baiknya, namun disadari masih ada kekurangan dan kesalahan yang terjadi. Untuk perbaikan publikasi ini, tanggapan dan saran yang bersifat konstruktif dari para pemakai sangat

Gedung Tataan, September 2024
Kepala BPS
Kabupaten Pesawaran



SUGIARTO

PREFACE

Padang Cermin District in Figures 2024 is an annual publication written by BPS-Statistics of Pesawaran Regency. Honestly, this publication has not perfect yet and has not filled the user's hope, especially for the planners yet, but hopefully it can help to equip compilation of development planning in Pesawaran Regency, especially in Padang Cermin District.

This comprehensive publication has been made possible with the assistance and contribution from several governmental institutions and private organizations. To all parties who have been involved in the preparation of this publication, I would like to express my sincerest appreciation and gratitude.

Comments and constructive suggestions for the improvement of this publication are always welcome.

*Gedung Tataan, September 2024
Head of BPS-Statistics
Pesawaran Regency*



SUGIARTO

DAFTAR ISI/CONTENTS
KECAMATAN PADANG CERMIN DALAM ANGKA
Padang Cermin District in Figures
2024
Volume 15, 2024

	Halaman
	<i>Page</i>
Kata Pengantar	xi
Preface	xii
Daftar Isi/ Contents	xiii
Daftar Tabel/ List of Tables	xv
Daftar Gambar/ List of Figures	xxiii
Penjelasan Umum/ Explanatory Notes	xxv
Daftar Singkatan/ List of Abbreviation	xxvii
1. Geografi/ <i>Geography</i>	1
2. Pemerintahan/ <i>Government</i>	9
3. Penduduk/ <i>Population</i>	21
4. Sosial dan Kesejahteraan Rakyat/ <i>Social and Welfare</i>	35
5. Pertanian, Peternakan dan Perikanan/ <i>Agriculture, Livestock and Fishery</i>	59
6. Pariwisata, Transportasi dan Komunikasi/ <i>Tourism, Transportation and Communication</i>	87
7. Perbankan, Koperasi dan Perdagangan/ <i>Banking, Cooperative and Trade</i>	101
Daftar Pustaka/ Bibliography	113

DAFTAR TABEL/LIST OF TABLES

Tabel Table		Halaman Page
1.	GEOGRAFI/GEOGRAPHY	
1.1	Luas Daerah Menurut Desa di Kecamatan Padang Cermin, 2023 <i>Total Area by Villages in Padang Cermin District, 2023</i>	7
1.2	Jarak ke Ibukota Kecamatan dan Ibukota Kabupaten Menurut Desa di Kecamatan Padang Cermin (km), 2023 <i>Distance to the District Capital and Regency Capital by Villages in Padang Cermin District (km), 2023</i>	8
2.	PEMERINTAHAN/GOVERNMENT	
2.1	WILAYAH ADMINISTRATIF ADMINISTRATIVE AREA	
2.1.1	Jumlah Dusun dan Rukun Tetangga (RT) Menurut Desa di Kecamatan Padang Cermin, 2023 <i>Number of Hamlet and Rukun Tetangga by Villages in Padang Cermin District, 2023</i>	16
2.2	SUMBER DAYA MANUSIA HUMAN RESOURCES	
2.2.1	Jumlah Pegawai Negeri Sipil Menurut Pemerintah Daerah dan Jenis Kelamin di Kecamatan Padang Cermin, 2023 <i>Number of Civil Servants by Local Government and Sex in Padang Cermin District, 2023</i>	17
2.2.2	Jumlah Pegawai Negeri Sipil Pemerintah Daerah Kecamatan Padang Cermin Menurut Tingkat Pendidikan dan Jenis Kelamin, 2023 <i>Number of Civil Servants of Padang Cermin District Government by Educational Level and Sex, 2023</i>	18
2.2.3	Jumlah Aparat Pemerintahan Desa menurut Desa di Kecamatan Padang Cermin, 2023	

Tabel Table	Halaman Page
----------------	-----------------

<i>Number of Village Government Officials in Padang Cermin District, 2023</i>	19
---	----

3. PENDUDUK/POPULATION

3.1	Penduduk, Distribusi Persentase Penduduk, Kepadatan Penduduk, Rasio Jenis Kelamin Penduduk Menurut Desa di Kecamatan Padang Cermin, Semester II 2023 <i>Population, Percentage Distribution of Population, Population Density, and Population Sex Ratio by Villages in Padang Cermin District, Semester II 2023</i>	30
-----	--	----

3.2	Jumlah Penduduk Menurut Kelompok Umur dan Jenis Kelamin di Kecamatan Padang Cermin, Semester II 2023 <i>Population by Age Groups and Gender in Padang Cermin District, Semester II 2023</i>	32
-----	--	----

3.3	Jumlah Keluarga Menurut Desa dan Jenis Kelamin Kepala Keluarga di Kecamatan Padang Cermin, Semester II 2023 <i>Number of Families by Villages and Head of Family's Gender in Padang Cermin District, Semester II 2023</i>	33
-----	--	----

4. SOSIAL DAN KESEJAHTERAAN RAKYAT/SOCIAL AND WELFARE

**4.1 PENDIDIKAN
EDUCATION**

4.1.1	Banyaknya Desa yang Memiliki Fasilitas Sekolah Menurut Tingkat Pendidikan di Kecamatan Padang Cermin, 2023 <i>Number of Villages Having Educational Facilities by Educational Level in Padang Cermin District, 2023</i>	45
-------	--	----

4.1.2	Jumlah Sekolah Menurut Tingkat Pendidikan di Kecamatan Padang Cermin, 2023/2024 <i>Number of Schools by Educational Level in Padang Cermin District, 2023/2024</i>	46
-------	---	----

4.1.3	Jumlah Guru Menurut Tingkat Pendidikan di Kecamatan Padang Cermin, 2023/2024 <i>Number of Teachers by Educational Level in Padang Cermin District, 2023/2024</i>	47
-------	---	----

Tabel Table	Halaman Page	
4.1.4	Jumlah Murid Menurut Tingkat Pendidikan di Kecamatan Padang Cermin, 2023/2024 <i>Number of Pupils by Educational Level in Padang Cermin District, 2023/2024</i>	48
4.2	KESEHATAN HEALTH	
4.2.1	Banyaknya Desa yang Memiliki Sarana Kesehatan Menurut Jenis Sarana Kesehatan di Kecamatan Padang Cermin, 2023 <i>Number of Villages Health Facilities by Type of Health Facilities in Padang Cermin District, 2023</i>	49
4.2.2	Jumlah Tenaga Kesehatan Menurut Jenis Tenaga Kesehatan di Kecamatan Padang Cermin, 2023 <i>Number of Health Human Resources by Type of Health Human Resources in Padang Cermin District, 2023</i>	50
4.2.3	Jumlah Rumah Sakit Umum, Rumah Sakit Khusus, Puskesmas, Klinik/Balai Kesehatan, Posyandu, dan Pokesdes di Kecamatan Padang Cermin, 2023 <i>Number of General Hospital, Specialized Hospital, Public Health Center, Clinic/Health Center, Maternal and Child Health Center, and Village Health Center in Padang Cermin District, 2023</i>	51
4.2.4	Banyaknya Warga Penderita Kekurangan Gizi Menurut Desa di Kecamatan Padang Cermin, 2023 <i>Number of People with Malnutrition by Villages in Padang Cermin District, 2023</i>	52
4.3	AGAMA DAN SOSIAL LAINNYA RELIGION AND OTHER SOCIAL AFFAIRS	
4.3.1	Jumlah Penduduk Menurut Desa dan Agama yang Dianut di Kecamatan Padang Cermin, Semester II 2023 <i>Population by Villages and Religion in Padang Cermin District, Semester II 2023</i>	53
4.3.2	Jumlah Tempat Peribadatan Menurut Desa di Kecamatan Padang Cermin, 2023	

Tabel Table	Halaman Page
	55
4.3.3	56
4.3.4	57
5.	
5.1	
5.1.1	69
5.1.2	70
5.1.3	71
5.2	
5.2.1	73

**5.3 HORTIKULTURA
HORTICULTURE**

5.3.1	Luas Panen Tanaman Sayuran dan Buah-buahan Semusim Menurut Jenis Tanaman di Kecamatan Padang Cermin, 2020–2023 <i>Harvested Area of Seasonal Vegetables and Fruits by Kind of Plant in Padang Cermin District, 2020–2023</i>	77
5.3.2	Produksi Tanaman Sayuran dan Buah-buahan Semusim Menurut Jenis Tanaman di Kecamatan Padang Cermin, 2020–2023 <i>Production of Seasonal Vegetables and Fruits by Kind of Plant in Padang Cermin District, 2020–2023</i>	78
5.3.3	Luas Panen Tanaman Biofarmaka Menurut Jenis Tanaman di Kecamatan Padang Cermin, 2020–2023 <i>Harvested Area of Medicinal Plants by Kind of Plant in Padang Cermin District, 2020–2023</i>	79
5.3.4	Produksi Tanaman Biofarmaka Menurut Jenis Tanaman di Kecamatan Padang Cermin, 2020–2023 <i>Production of Seasonal Vegetables and Fruits by Kind of Plant in Padang Cermin District, 2020–2023</i>	80
5.3.5	Luas Panen Tanaman Hias Menurut Jenis Tanaman di Kecamatan Padang Cermin, 2020–2023 <i>Harvested Area of Ornamental Plants by Kind of Plant in Padang Cermin District, 2020–2023</i>	81
5.3.6	Produksi Tanaman Hias Menurut Jenis Tanaman di Kecamatan Padang Cermin, 2020–2023 <i>Production of Ornamental Plants by Kind of Plant in Padang Cermin District, 2020–2023</i>	82
5.3.7	Produksi Buah-Buahan dan Sayuran Tahunan Menurut Jenis Tanaman di Kecamatan Padang Cermin, 2020–2023 <i>Production of Annual Fruits and Vegetables by Kind of Plant in Padang Cermin District, 2020–2023</i>	83

**5.4 PERKEBUNAN
ESTATE**

5.4.1	Luas Panen (ha) dan Produksi (ton) Tanaman Perkebunan Menurut Jenis Tanaman di Kecamatan Padang Cermin, 2023
-------	--

Tabel Table	Halaman Page
<i>Harvest Area (ha) and Production (ton) of Estate Crops by Kind of Plant in Padang Cermin District, 2023</i>	84
5.5 PETERNAKAN LIVESTOCK	
5.5.1 Populasi Jumlah Ternak menurut Jenis Ternak yang Dipelihara di Kecamatan Padang Cermin (ekor), 1 Mei 2023 <i>Number of Livestock by Kind of Livestock in Padang Cermin District (heads), 1 Mei 2023</i>	85
5.6 PERIKANAN FISHERY	
5.6.1 Jumlah Nelayan Menurut Jenis Perairan Darat di Kecamatan Padang Cermin, 2023 <i>Number of Fisherman by Kind of Inland Water in Padang Cermin District, 2023.....</i>	86
6. PARIWISATA, TRANSPORTASI DAN KOMUNIKASI/ TOURISM, TRANSPORTATION AND COMMUNICATION	
6.1 PARIWISATA TOURISM	
6.1.1 Jumlah Sarana Akomodasi Menurut Desa dan Jenis Akomodasi di Kecamatan Padang Cermin, 2023 <i>Number of Accomodation Facilities by Villages and Type of Accomodation in Padang Cermin District, 2023</i>	94
6.2 TRANSPORTASI TRANSPORTATION	
6.2.1 Prasarana dan Sarana Transportasi Antardesa Menurut Desa di Kecamatan Padang Cermin, 2023 <i>Inter-Villages Transportation Infrastructure and Facilities by Villages in Padang Cermin District, 2023</i>	95
6.3 KOMUNIKASI COMMUNICATION	
6.3.1 Keberadaan Kantor Pos/Pos Pembantu/Rumah Pos, Pos Keliling, dan Perusahaan/Agen Jasa Ekspedisi Swasta Menurut Desa di Kecamatan Padang Cermin, 2023	

Tabel Table	Halaman Page
<i>Number of Post Office/Subsidiary of Post Office, Mobile Portal Service, Private Expedition Service Company by Villages in Padang Cermin District, 2023</i>	97
6.3.2 Jumlah Menara Telepon seluler dan Operator Layanan Komunikasi Telepon Seluler Menurut Desa di Kecamatan Padang Cermin, 2023 <i>Number of Base Transceiver Station (BTS) and Cellular Phone Communication Service Operators by Villages in Padang Cermin District, 2023</i>	98
6.3.3 Kekuatan Sinyal Telepon Seluler dan Jenis Sinyal Internet Telepon Seluler Menurut Desa di Kecamatan Padang Cermin, 2023 <i>The Strenght of Celular Phone Signal by Villages in Padang Cermin District, 2023</i>	99
7. PERBANKAN, KOPERASI DAN PERDAGANGAN/ BANKING, COOPERATIVE AND TRADE	
7.1 Banyaknya Sarana Lembaga Keuangan Bank Menurut Desa dan Jenis Bank di Kecamatan Padang Cermin, 2023 <i>Number of Bank by Villages and Type of Bank in Padang Cermin District, 2023</i>	108
7.2 Banyaknya Koperasi Aktif Menurut Menurut Desa dan Jenis Koperasi di Kecamatan Padang Cermin, 2023 <i>Number of Cooperative by Villages and Type of Cooperative in Padang Cermin District, 2023</i>	109
7.3 Banyaknya Sarana Perdagangan Menurut Desa dan Jenis Sarana Perdagangan di Kecamatan Padang Cermin, 2023 <i>Number of Trade Facilities by Villages and Type of Trade Facilities in Padang Cermin District, 2023</i>	111

DAFTAR GAMBAR/LIST OF FIGURES

Gambar Figure	Halaman Page	
1.1	Persentase Luas Daerah Terhadap Luas Kecamatan menurut Desa di Kecamatan Padang Cermin, 2023 <i>Percentage of Area to District Area by Village in Padang Cermin District, 2023</i>	5
1.2	Jarak ke Ibukota Kecamatan Menurut Desa di Kecamatan Padang Cermin (km), 2023 <i>Distance to the District Capital by Village in Padang Cermin District (km), 2023</i>	6
2.1	Jumlah Dusun dan Rukun Tetangga (RT) Menurut Desa di Kecamatan Padang Cermin, 2023 <i>Number of Hamlet and Rukun Tetangga by Villages in Padang Cermin District, 2023</i>	14
2.2	Jumlah Pegawai Negeri Sipil Pemerintah Daerah Kecamatan Padang Cermin Menurut Tingkat Pendidikan, 2023 <i>Number of Civil Servants of Padang Cermin District Government by Educational Level, 2023</i>	15
3.1	Persentase Penduduk Terhadap Total Populasi menurut Desa di Kecamatan Padang Cermin, Semester II 2023 <i>Percentage of Population to Total Population by Village in Padang Cermin District, Semester II 2023</i>	28
3.2	Jumlah Keluarga Menurut Desa di Kecamatan Padang Cermin, Semester II 2023 <i>Number of Families by Villages in Padang Cermin District, Semester II 2023</i>	29
4.1	Jumlah Sekolah Menurut Tingkat Pendidikan di Kecamatan Padang Cermin, 2023/2024 <i>Number of Schools by Educational Level in Padang Cermin District, 2023/2024</i>	43
4.2	Jumlah Rumah Sakit Umum, Rumah Sakit Khusus, Puskesmas, Klinik/Balai Kesehatan, Posyandu, dan Pokesdes di Kecamatan Padang Cermin, 2023	

Gambar Figure	Halaman Page
	44
5.1	67
5.2	68
6.1	92
6.2	93
7.1	106
7.2	107

PENJELASAN UMUM/EXPLANATORY NOTES

Tanda-tanda, satuan-satuan, dan lain-lainnya yang digunakan dalam publikasi ini adalah sebagai berikut:

Symbols, measurement units, and acronyms which are used in this publication, are as follows:

1. TANDA-TANDA/SYMBOLS

Data tidak tersedia/ <i>Data not available</i>	: ...
Tidak ada atau nol / <i>Null or zero</i>	: -
Data dapat diabaikan/ <i>Data negligible</i>	: ~0
Tanda decimal/ <i>Decimal point</i>	: ,
Data tidak dapat ditampilkan/ <i>Not applicable</i>	: NA
Angka estimasi/ <i>Estimated figures</i>	: e
Angka diperbaiki/ <i>Revised figures</i>	: r
Angka sementara/ <i>Preliminary figures</i>	: *
Angka sangat sementara/ <i>Very preliminary figures</i>	: **
Angka sangat sangat sementara/ <i>Very very preliminary figures</i>	: ***

2. SATUAN/UNITS

barel/ <i>barrel</i>	: 158,99 liter/ <i>litres</i> = 1/6,2898 m ³
hektare (ha)/ <i>hectare (ha)</i>	: 10.000 m ²
kilometer (km)/ <i>kilometres (km)</i>	: 1.000 meter/ <i>meters (m)</i>
knot/ <i>knot</i>	: 1,8523 km/jam (<i>km/hour</i>)
kuintal/ <i>quintal</i>	: 100 kg
KWh	: 1.000 Watt <i>hour</i>
MWh	: 1.000 KWh
liter (untuk beras)/ <i>litre (for rice)</i>	: 0,80 kg
MMSCF	: 1/35,3 m ³
metrik ton (m.ton)/ <i>metric ton (m. ton)</i>	: 0,98421 long ton = 1.000 kg
ons/ <i>ounce</i>	: 28,31 gram/ <i>grams</i>
ton	: 1.000 kg

Satuan lain: buah, dus, butir, helai/lembar, kaleng, batang, pulsa, ton kilometer (ton-km), jam, menit, persen (%).

Other units: unit, pack, pieces, sheet, tin, pulse, ton-kilometres(ton-km), hour, minute, percent (%).

Perbedaan angka di belakang koma disebabkan oleh pembulatan angka.

The difference in decimal numbers is caused by rounding.

DAFTAR SINGKATAN/LIST OF ABBREVIATION

SI	: Stasiun Iklim/ <i>Climate Station</i>
SMPK	: Stasiun Meterologi Pertanian Khusus/ <i>Special Agricultural Meteorological Station</i>
t.t	: Tempat tidur/ <i>Bed</i>
BCG	: Bacillus Calmette Guerin
DPT	: Difteri, Pertusis, Tetanus/ <i>Diphtheria, Tetanus, and Pertussis</i>
TT	: Tetanus Toxoid
IOT	: Industri Obat Tradisional/ <i>Traditional Medicine Industry</i>
IKOT	: Industri Kecil Obat Tradisional/ <i>Traditional Medicine Small Industry</i>
Alkes	: Alat kesehatan/ <i>Health Kits</i>
PKRT	: Perbekalan Kesehatan Rumah tangga/ <i>Household Health Logistics</i>
Kompl	: Komplemen/ <i>Complement</i>
IRTP	: Industri Pangan Produksi Rumah Tangga/ <i>Foods Home Industry</i>
PBF	: Pedagang Besar Farmasi/ <i>Pharmacy Whole-seller</i>
GFK	: Gudang Farmasi Kab/Kota/Regency/ <i>Municipality Pharmacy Warehouse</i>
RB	: Rumah Bersalin/ <i>Delivery House</i>
Pustu	: Puskesmas pembantu/ <i>Auxiliary Public Health Center</i>
BP	: Balai Pengobatan/ <i>Polyclinic</i>
TPS	: Tempat Pembuangan Sampah Sementara / <i>landfill</i>
Jamkesmas	: Jaminan kesehatan masyarakat miskin/ <i>Poor public health insurance</i>
PJKMU	: Program Jaminan Kesehatan Masyarakat Umum/ <i>General Public Health Insurance Program</i>
SIUP	: Surat Ijin Usaha Perdagangan/ <i>Trading Permission Letter</i>
TDP	: Tanda Daftar Perusahaan/ <i>Company Registration Identity</i>
API	: Angka Pengenal Importir/ <i>Importer's Identity Number</i>

01

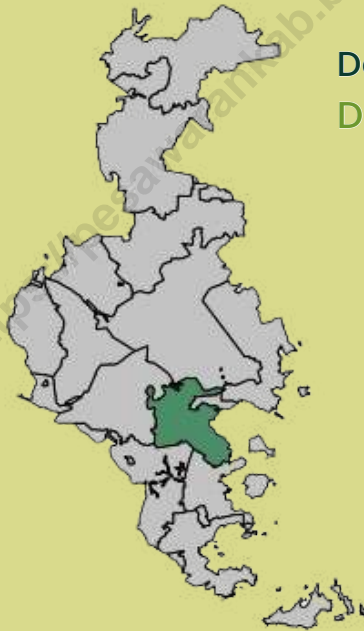
GEOGRAFI *Geography*

Luas Wilayah di Kecamatan Padang Cermin Tahun 2023

170,55 km²

Desa Terluas:
Dantar 34,29 km²

Desa Terkecil:
Trimulyo 6,12 km²



PENJELASAN TEKNIS

1. Secara astronomis, Kecamatan Padang Cermin terletak antara 105° Bujur Timur dan 5° Lintang Selatan.
2. Berdasarkan posisi geografisnya, Kecamatan Padang Cermin memiliki batas-batas: Utara - Kecamatan Teluk Pandan; Selatan - Teluk Lampung; Barat - Kecamatan Punduh Pidada; Timur - Kecamatan Way Ratai.
3. Kecamatan Padang Cermin terdiri dari 12 wilayah desa, yaitu :
 - SANGGI
 - DURIAN
 - BANJARAN
 - WAY URANG
 - PAYA
 - TAMBANGAN
 - HANAU BERAK
 - PADANG CERMIN
 - GAYAU
 - TRI MULYO
 - KHEPONG JAYA
 - DANTAR

TECHNICAL NOTES

1. *Astronomically, Padang Cermin District is located between 105° East Longitude, and 5° South Longitude.*
2. *In terms of geographic position, Padang Cermin District has boundaries as follows: North - Teluk Pandan District; South - Lampung Bay; West - Punduh Pidada District; East - Way Ratai District.*
3. *Padang Cermin District has 12 villages, these include :*
 - SANGGI
 - DURIAN
 - BANJARAN
 - WAY URANG
 - PAYA
 - TAMBANGAN
 - HANAU BERAK
 - PADANG CERMIN
 - GAYAU
 - TRI MULYO
 - KHEPONG JAYA
 - DANTAR

ULASAN**DESCRIPTION****Geografi**

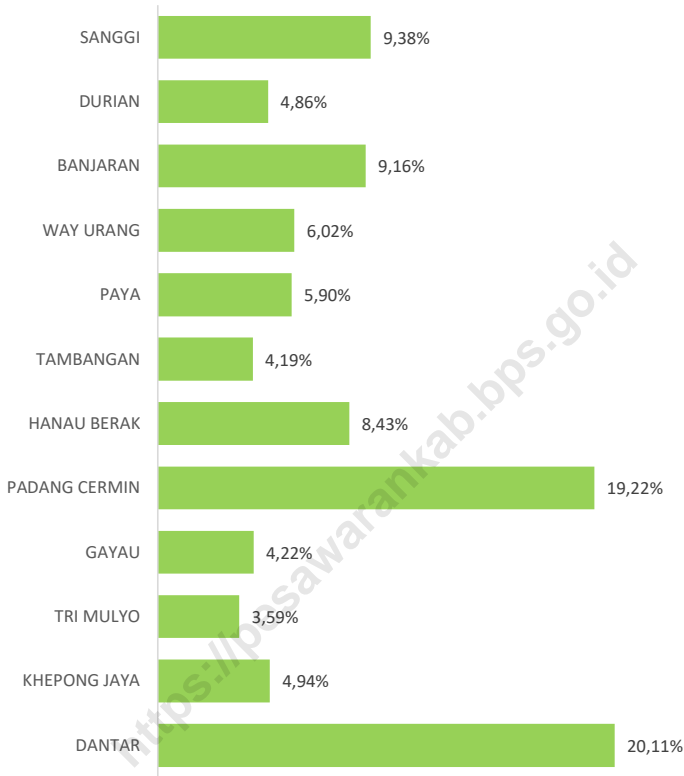
Luas Kecamatan Padang Cermin secara keseluruhan adalah 170,55 km². Pusat Kecamatan Padang Cermin berada di Desa Padang Cermin. Desa Dantar merupakan desa terluas dengan luas sebesar 34,29 km². Sedangkan, Desa Trimulyo merupakan desa terkecil hanya 3,59 persen dari luas wilayah Kecamatan Padang Cermin (6,12 km²).

Desa terdekat dengan ibu kota kecamatan Padang Cermin, adalah Desa Durian yang berjarak sekitar 0,35 kilometer, sementara Desa terjauh adalah Desa Dantar yang berjarak sekitar 34,29 kilometer dari ibu kota kecamatan tersebut. Di sisi lain, Desa terdekat dengan ibu kota kabupaten Pesawaran, adalah Desa Way Urang dengan jarak sekitar 39 kilometer, sedangkan Desa terjauh adalah Desa Gayau yang berjarak sekitar 55 kilometer dari ibu kota kabupaten.

Geography

The total area of Padang Cermin District is 170,55 square kilometers. The district center is located in Padang Cermin Village. Dantar Village is the largest village with an area of 34,29 square kilometers. Meanwhile, Trimulyo Village is also the smallest village, comprising only 3,59 percent of Padang Cermin District total area (6,12 square kilometers).

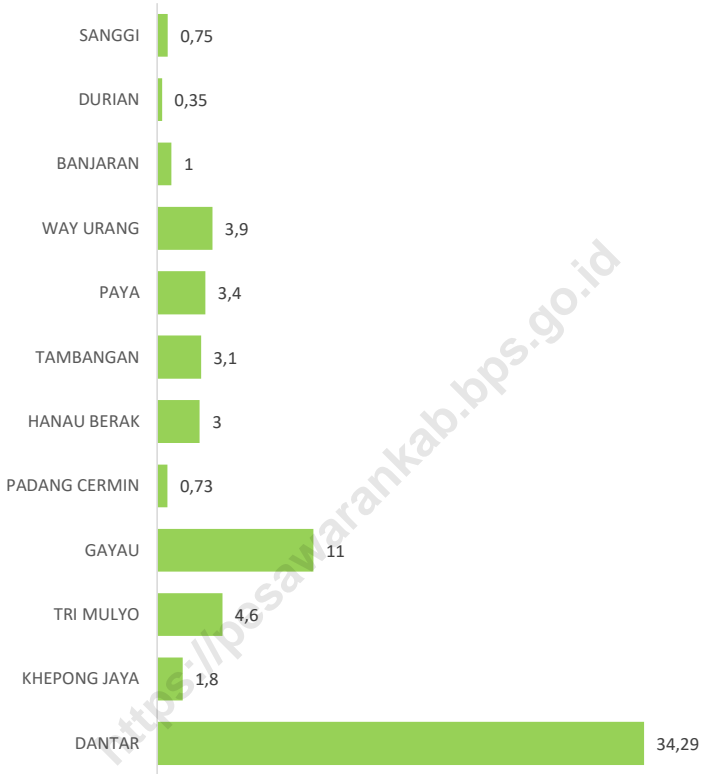
The nearest village to the capital of Padang Cermin district is Durian Village, located approximately 0,35 kilometers away, while the farthest village is Dantar Village, which is approximately 34,29 kilometers from the district capital. On the other hand, the nearest village to the county capital of Pesawaran is Way Urang Village, at a distance of about 39 kilometers, while the farthest village is Gayau Village, approximately 55 kilometers away from the regency capital.



Sumber/Source: Sekretaris Daerah Bagian Tata Pemerintahan Kabupaten Pesawaran/
Regional Secretary of Governance Section of Pesawaran Regency

Gambar 1.1
Figures

Persentase Luas Daerah Terhadap Luas Kecamatan menurut Desa di Kecamatan Padang Cermin, 2023
Percentage of Area to District Area by Village in Padang Cermin District, 2023



Sumber/Source: Sekretaris Daerah Bagian Tata Pemerintahan Kabupaten Pesawaran/
Regional Secretary of Governance Section of Pesawaran Regency

Gambar 1.2
Figures

Jarak ke Ibukota Kecamatan Menurut Desa di Kecamatan Padang Cermin (km), 2023
Distance to the District Capital by Village in Padang Cermin District (km), 2023

Tabel 1.1
Table

Luas Daerah Menurut Desa di Kecamatan Padang Cermin, 2023
Total Area by Villages in Padang Cermin District, 2023

Desa/Village	Luas Total Area (km²/sq.km)	Persentase terhadap Luas Kecamatan Percentage to District Area
(1)	(2)	(3)
1. Sanggi	16,00	9,38
2. Durian	8,29	4,86
3. Banjaran	15,62	9,16
4. Way Urang	10,26	6,02
5. Paya	10,06	5,90
6. Tambangan	7,14	4,19
7. Hanau Berak	14,37	8,43
8. Padang Cermin	32,78	19,22
9. Gayau	7,20	4,22
10. Tri Mulyo	6,12	3,59
11. Khepong Jaya	8,43	4,94
12. Dantar	34,29	20,11
Padang Cermin	170,55	100,00

Sumber/Source: Sekretaris Daerah Bagian Tata Pemerintahan Kabupaten Pesawaran/
Regional Secretary of Governance Section of Pesawaran Regency

Tabel
Table 1.2

Jarak ke Ibukota Kecamatan dan Ibukota Kabupaten Menurut Desa di Kecamatan Padang Cermin (km), 2023
Distance to the District Capital and Regency Capital by Villages in Padang Cermin District (km), 2023

Desa/Village	Jarak ke Ibukota Kecamatan Distance to District Capital	Jarak ke Ibukota Kabupaten Distance to Regency
(1)	(2)	(3)
1. Sanggi	0,75	44,00
2. Durian	0,35	44,00
3. Banjaran	1,00	43,00
4. Way Urang	3,90	39,00
5. Paya	3,40	40,00
6. Tambangan	3,10	40,00
7. Hanau Berak	3,00	41,00
8. Padang Cermin	0,73	43,00
9. Gayau	11,00	55,00
10. Tri Mulyo	4,60	40,00
11. Khepong Jaya	1,80	41,00
12. Dantar	34,29	43,00

Sumber/Source: Sekretaris Daerah Bagian Tata Pemerintahan Kabupaten Pesawaran/
Regional Secretary of Governance Section of Pesawaran Regency

02

PEMERINTAHAN

Government

Jumlah Perangkat Desa di Kecamatan Padang Cermin Tahun 2023



KEPALA DESA
12 ORANG




SEKERTARIS DESA
48 ORANG



PELAKSANA TEKNIS
36 ORANG



PELAKSANA WILAYAH
64 ORANG



PENJELASAN TEKNIS**TECHNICAL NOTES**

1. Struktur organisasi kecamatan Kabupaten Pesawaran terdiri dari Camat, Sekretariat Kecamatan, Seksi Pemerintahan, Seksi Kesejahteraan Sosial, Seksi Pemberdayaan Masyarakat dan Desa, Seksi Ketentraman dan Ketertiban Umum, Seksi Ekonomi dan Pembangunan, dan Seksi Pelayanan Umum.
 2. Sekretariat Kecamatan terdiri dari Sub Bagian Umum dan Kepegawaian, dan Sub Bagian Perencanaan dan Keuangan.
 3. Unit Pelaksana Teknis Daerah (UPTD) merupakan Unit yang bertanggung jawab atas pelaksanaan tugas teknis tertentu di kecamatan, seperti pendidikan, kesehatan, dan lainnya, sesuai dengan kebutuhan dan kebijakan daerah
 4. Forum Koordinasi Pimpinan Kecamatan (Forkopimcam) merupakan Forum koordinasi antara camat dan unsur pimpinan kecamatan lainnya seperti Kapolsek, Danramil, serta pimpinan instansi pemerintah lainnya di kecamatan
 5. Struktur organisasi desa
1. *The organizational structure of a district (kecamatan) in Pesawaran Regency consists of the District Head (Camat), the SDistrict Secretariat, the Government Section, the Social Welfare Section, the Community and Village Empowerment Section, the Peace and Order Section, the Economic and Development Section, and the Public Service Section.*
 2. *The District Secretariat consists of the General and Staffing Subdivision and the Planning and Finance Subdivision.*
 3. *The Regional Technical Implementation Unit (UPTD) is responsible for carrying out specific technical tasks in the sub-district, such as education, health, and others, according to regional needs and policies.*
 4. *The District Leadership Coordination Forum (Forkopimcam) is a coordination forum between the district head and other district leadership elements such as the Police Chief (Kapolsek), the Military Commander (Danramil), and the heads of other government agencies in the district.*
 5. *The organizational structure of*

- Kabupaten Pesawaran terdiri dari Kepala Desa, Sekretaris Desa, Kepala Urusan, Kepala Seksi, Pelaksana Teknis.
- a village in Pesawaran Regency consists of the Village Head, the Village Secretary, the Head of Affairs, the Head of Section, and Technical Implementers.*
6. Kepala Urusan (Kaur) terdiri dari Kaur Tata Usaha, Kaur Keuangan, dan Kaur Perencanaan.

6. The Heads of Affairs (Kaur) include the Head of General Affairs, the Head of Finance, and the Head of Planning.
 7. Kepala Seksi (Kasi) terdiri dari Kasi Pemerintahan, Kasi Kesejahteraan, dan Kasi Pelayanan.

7. The Heads of Section (Kasi) include the Head of Government, the Head of Welfare, and the Head of Services.
 8. Badan Permusyawaratan Desa (BPD) merupakan Lembaga perwakilan yang berfungsi sebagai pengawas dan penampung aspirasi masyarakat desa. BPD terdiri dari anggota yang dipilih dari dan oleh masyarakat desa

8. The Village Consultative Body (BPD) is a representative institution that functions as a supervisor and a channel for the aspirations of the village community. The BPD consists of members elected from and by the village community.
 9. Lembaga Kemasyarakatan Desa (LKD) Lembaga yang dibentuk untuk mendukung pelaksanaan pemerintahan desa, seperti Lembaga Pemberdayaan Masyarakat Desa (LPMD), Karang Taruna, dan PKK (Pemberdayaan Kesejahteraan Keluarga).

9. The Village Community Institutions (LKD) are institutions formed to support village governance, such as the Village Community Empowerment Institute (LPMD), the Youth Organization (Karang Taruna), and the Family Welfare Empowerment (PKK).

ULASAN**DESCRIPTION****Wilayah Administratif**

Kecamatan Padang Cermin terbagi dalam 12 Desa, dengan jumlah dusun sebanyak 64, dan jumlah rukun tetangga (RT) sebanyak 171.

Administrative Area

The district of Padang Cermin is divided into 12 villages, with a total of 64 hamlets (dusun), and 171 neighborhood units (RT).

Sumber Daya Manusia

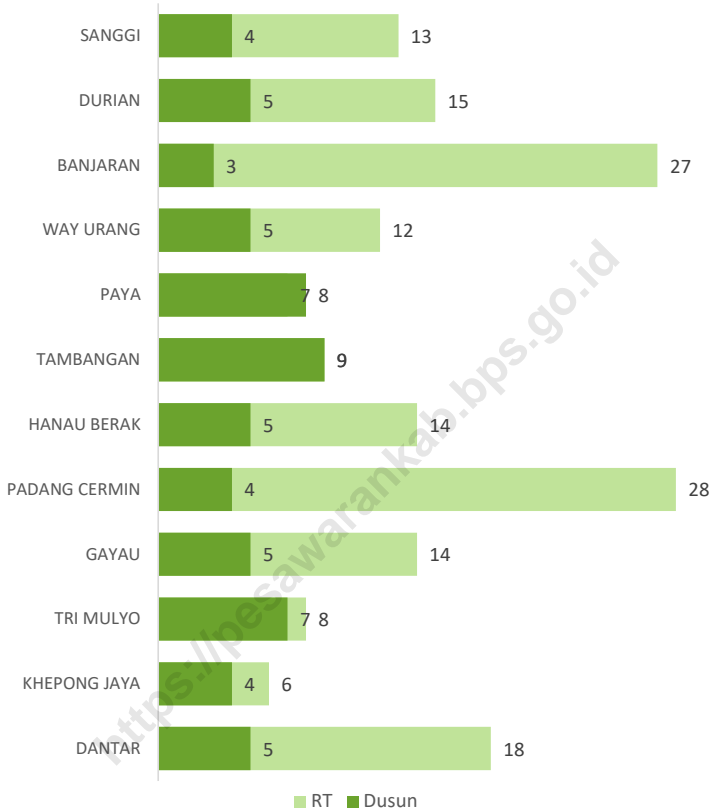
Jumlah Pegawai Negeri Sipil (PNS) di Kecamatan Padang Cermin Kabupaten Pesawaran mencapai 12 orang, terdiri dari 7 laki-laki dan 5 perempuan. Dari segi pendidikan, sebagian besar PNS merupakan lulusan S1. Terdapat sebanyak 9 orang lulusan S1, 1 orang lulusan S2, sementara sisanya memiliki latar belakang pendidikan dari SMA.

Human Resources

The number of Civil Servants (PNS) in Padang Cermin District, Pesawaran Regency, reaches 12 individuals, consisting of 7 males and 5 females. In terms of education, most PNS are graduates of Bachelor's degree (S1). There are 9 individuals with a Bachelor's degree (S1), 1 individuals with a Master's degree (S2), while the rest have educational backgrounds from Senior High School (SMA).

Jumlah aparat desa di Kecamatan Padang Cermin Kabupaten Pesawaran mencapai 148 orang. Dari jumlah tersebut berdasarkan jabatan terdiri dari 48 Sekretariat Desa, 36 Pelaksana Teknis, dan 64 Pelaksana Kewilayahan.

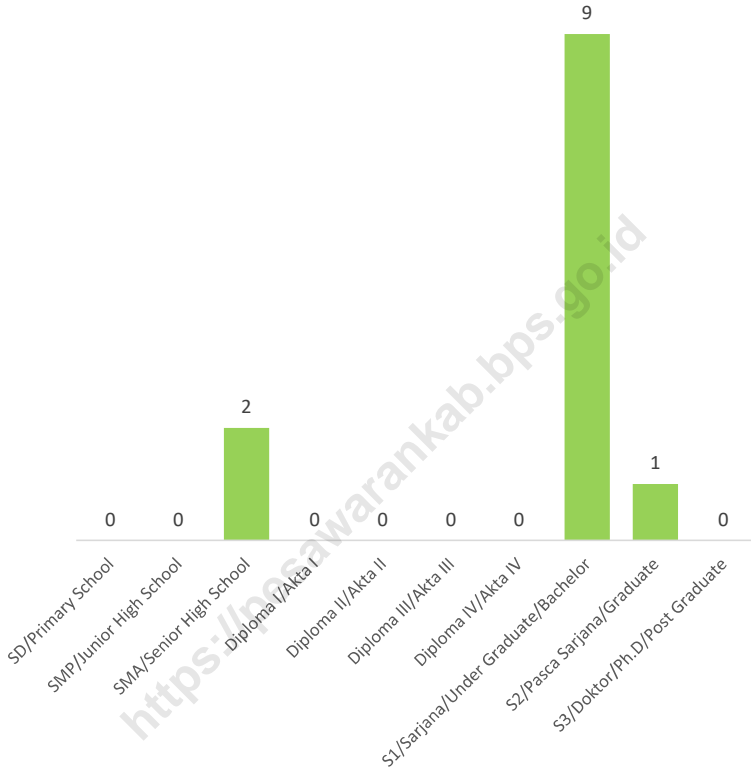
The number of village officials in Padang Cermin District, Pesawaran Regency, reaches 148 individuals. Out of that total, the positions consist of 48 Village Secretariat, 36 Technical Executor, and 64 Regional Executor.



Sumber/Source : Kantor Kecamatan Padang Cermin Kabupaten Pesawaran
Padang Cermin District Office of Pesawaran Regency

Gambar 2.1
Figures

Jumlah Dusun dan Rukun Tetangga (RT) Menurut Desa di Kecamatan Padang Cermin, 2023
Number of Hamlet and Rukun Tetangga by Villages in Padang Cermin District, 2023



Sumber/Source : Kantor Kecamatan Padang Cermin Kabupaten Pesawaran
Padang Cermin District Office of Pesawaran Regency

Gambar 2.2
Figures

**Jumlah Pegawai Negeri Sipil Pemerintah Daerah
Kecamatan Padang Cermin Menurut Tingkat Pendidikan,
2023**
**Number of Civil Servants of Padang Cermin District
Government by Educational Level, 2023**

2.1 WILAYAH ADMINISTRATIF ADMINISTRATIVE AREA

Tabel 2.1.1 Jumlah Dusun dan Rukun Tetangga (RT) Menurut Desa di Kecamatan Padang Cermin, 2023
Table 2.1.1 Number of Hamlet and Rukun Tetangga by Villages in Padang Cermin District, 2023

Desa/Village	Dusun/ Hamlet	Rukun Tetangga (RT)
(1)	(2)	(3)
1. Sanggi	5	13
2. Durian	4	15
3. Banjaran	7	27
4. Way Urang	5	12
5. Paya	4	7
6. Tambangan	5	9
7. Hanau Berak	9	14
8. Padang Cermin	8	28
9. Gayau	5	14
10. Tri Mulyo	3	8
11. Khepong Jaya	5	6
12. Dantar	4	18
Padang Cermin	64	171

Sumber/Source : Kantor Kecamatan Padang Cermin Kabupaten Pesawaran/ Padang Cermin District Office of Pesawaran Regency

2.2 SUMBER DAYA MANUSIA HUMAN RESOURCES

Tabel 2.2.1 Jumlah Pegawai Negeri Sipil Menurut Pemerintah Daerah dan Jenis Kelamin di Kecamatan Padang Cermin, 2023
Table *Number of Civil Servants by Local Government and Sex in Padang Cermin District, 2023*

Pemerintah Daerah <i>Local Government</i>	Laki-Laki <i>Male</i>	Perempuan <i>Female</i>	Jumlah <i>Total</i>
(1)	(2)	(3)	(4)
Pemerintah Daerah Kecamatan Padang Cermin/ <i>Padang Cermin District Government</i>	6	4	10
1. Pemerintah Daerah Desa Sanggi/ <i>Sanggi Village Government</i>	–	–	–
2. Pemerintah Daerah Desa Durian/ <i>Durian Village Government</i>	–	–	–
3. Pemerintah Daerah Desa Banjaran/ <i>Banjaran Village Government</i>	–	–	–
4. Pemerintah Daerah Desa Way Urang/ <i>Way Urang Village Government</i>	–	–	–
5. Pemerintah Daerah Desa Paya/ <i>Paya Village Government</i>	–	–	–
6. Pemerintah Daerah Desa Tambangan/ <i>Tambangan Jaya Village Government</i>	–	–	–
7. Pemerintah Daerah Desa Hanau Berak/ <i>Hanau Berak Village Government</i>	–	–	–
8. Pemerintah Daerah Desa Padang Cermin/ <i>Padang Cermin Village Government</i>	–	–	–
9. Pemerintah Daerah Desa Gayau/ <i>Gayau Village Government</i>	–	–	–
10. Pemerintah Daerah Desa Trimulyo/ <i>Trimulyo Village Government</i>	–	–	–
11. Pemerintah Daerah Desa Khepong Jaya/ <i>Khepong Jaya Village Government</i>	–	1	1
12. Pemerintah Daerah Desa Dantar/ <i>Dantar Village Government</i>	1	–	1
Padang Cermin	7	5	12

Sumber/*Source* : Kantor Kecamatan Padang Cermin Kabupaten Pesawaran/ *Padang Cermin District Office of Pesawaran Regency*

Tabel 2.2.2 Jumlah Pegawai Negeri Sipil Pemerintah Daerah Kecamatan Padang Cermin Menurut Tingkat Pendidikan dan Jenis Kelamin, 2023
Number of Civil Servants of Padang Cermin District Government by Educational Level and Sex, 2023

Tingkat Pendidikan <i>Educational Level</i>	Laki-Laki <i>Male</i>	Perempuan <i>Female</i>	Jumlah <i>Total</i>
(1)	(2)	(3)	(4)
Sekolah Dasar (SD)/Sederajat <i>Primary School</i>	–	–	–
Sekolah Menengah Pertama (SMP)/Sederajat <i>Junior High School</i>	–	–	–
Sekolah Menengah Atas (SMA)/Sederajat <i>Senior High School</i>	1	1	2
Diploma I/Akta I <i>Diploma I/Akta I</i>	–	–	–
Diploma II/Akta II <i>Diploma II/Akta II</i>	–	–	–
Diploma III/Akta III <i>Diploma III/Akta III</i>	–	–	–
Diploma IV/Akta IV <i>Diploma IV/Akta IV</i>	–	–	–
S1/Sarjana <i>Under Graduate/Bachelor</i>	7	2	9
S2/Pasca Sarjana <i>Graduate</i>	–	1	1
S3/Doktor/Ph.D <i>Post Graduate</i>	–	–	–
Jumlah/Total	8	4	12

Sumber/Source : Kantor Kecamatan Padang Cermin Kabupaten Pesawaran/ Padang Cermin District Office of Pesawaran Regency

Tabel
Table 2.2.3

Jumlah Aparat Pemerintahan Desa menurut Desa di Kecamatan Padang Cermin, 2023
Number of Village Government Officials in Padang Cermin District, 2023

Desa/Village	Sekretariat Desa (Sekdes, Kaur) Village Secretariat	Pelaksana Teknis (Kasi) Technical Executor	Pelaksana Kewilayahan (Kadus) Regional Executor
(1)	(2)	(3)	(4)
1. Sanggi	4	3	5
2. Durian	4	3	4
3. Banjaran	4	3	7
4. Way Urang	4	3	5
5. Paya	4	3	4
6. Tambangan	4	3	5
7. Hanau Berak	4	3	9
8. Padang Cermin	4	3	8
9. Gayau	4	3	5
10. Tri Mulyo	4	3	3
11. Khepong Jaya	4	3	5
12. Dantar	4	3	4
Jumlah/Total	48	36	64

Sumber/Source : Kantor Kecamatan Padang Cermin Kabupaten Pesawaran/ Padang Cermin District Office of Pesawaran Regency

03

PENDUDUK

Population

JUMLAH PENDUDUK DI KECAMATAN

PADANG CERMIN TAHUN 2023

29.385 JIWA

LAKI-LAKI

15.171 JIWA



PEREMPUAN

14.214 JIWA

KEPADATAN PENDUDUK
172,30 JIWA/KM²



PENJELASAN TEKNIS

1. Salah satu sumber data kependudukan adalah sensus penduduk yang dilaksanakan setiap sepuluh tahun sekali. Sensus penduduk telah dilaksanakan sebanyak tujuh kali sejak Indonesia merdeka, yaitu tahun 1961, 1971, 1980, 1990, 2000, 2010, dan 2020.

Keenam sensus penduduk sebelumnya dilaksanakan dengan menggunakan metode tradisional, yaitu mencatat setiap penduduk dari rumah ke rumah. Pertama kalinya dalam sejarah sensus penduduk di Indonesia, Sensus Penduduk 2020 (SP2020) menggunakan metode kombinasi yaitu dengan memanfaatkan data Administrasi Kependudukan (Admindex) dari Direktorat Jenderal Kependudukan dan Pencatatan Sipil (Ditjen Dukcapil) Kementerian Dalam Negeri (Kemendagri) sebagai data dasar pelaksanaan SP2020. Hal ini dirancang dan dilaksanakan sebagai upaya untuk mewujudkan "SATU DATA KEPENDUDUKAN INDONESIA".

SP2020 mencakup seluruh penduduk yang tinggal di wilayah teritorial Indonesia, mencakup Warga Negara Indonesia (WNI) dan Warga Negara Asing (WNA)

TECHNICAL NOTES

1. *One of the sources of demographic data is population census, which is conducted every ten years. Population Census has been conducted seven times since Indonesia's independence: 1961, 1971, 1980, 1990, 2000, 2010, and 2020.*

The previous six population censuses were carried out using the traditional method, canvassing each person door-to-door. For the first time in the history of the population census in Indonesia, the 2020 Population Census (PC2020) used a combined method, that is utilizing Population Administration data managed by the Directorate General of Population and Civil Registration of the Ministry of Home Affairs as the basic data for the population census. This is designed and implemented as an effort to realize "ONE INDONESIAN POPULATION DATA".

PC2020 covered all residents who live in Indonesia's territory, including Indonesian citizens (WNI) and foreign citizens (WNA) who have stayed or plan to stay

yang telah menetap atau berencana menetap di wilayah Indonesia selama minimal satu tahun. WNI yang dicakup juga termasuk mereka yang berada di luar negeri, yaitu Anggota Korps Diplomatik Republik Indonesia beserta keluarganya di luar negeri dan Anggota TNI/POLRI beserta keluarganya yang sedang melakukan misi perdamaian di luar negeri.

Untuk tahun yang tidak dilaksanakan sensus penduduk, data kependudukan diperoleh dari hasil proyeksi penduduk. Proyeksi penduduk merupakan suatu perhitungan ilmiah yang didasarkan pada asumsi dari komponen-komponen perubahan penduduk, yaitu kelahiran, kematian, dan migrasi (migrasi internasional dan migrasi risen antar provinsi). Proyeksi penduduk interim 2020-2023 dihitung menggunakan data dasar penduduk hasil perapihan umur dari data Administrasi Kependudukan dan SP2020 dengan menggunakan asumsi Angka Kelahiran Total sejak tahun 2020 konstan 2,1 (sesuai Proyeksi Survei Penduduk antar Sensus (SUPAS) 2015-2045), Angka Kematian Bayi (AKB) meneruskan hasil Proyeksi SUPAS 2015-2045, dan pola migrasi 2021 sama dengan pola migrasi hasil SUPAS 2015.

in Indonesian territory for at least one year. The Indonesian citizens who are covered also include those who are abroad, namely members of the Diplomatic Corps of the Republic of Indonesia and their families abroad and members of the TNI/POLRI and their families who are carrying out Peacekeeping Missions abroad.

For the periods besides the census year, population projection is applied to estimate population for those years. The population projection is an estimation based on the demographic components, such as birth, death, and migration (international migration and recent migration). The interim population projection for 2020-2023 is calculated from the single age smoothed combined from Population Administration Data and the 2020 Population Census. It uses the assumption that the Total Fertility Rate (TFR) since 2020 is constant at 2.1 (according to the population projection of 2015-2045 Intercensal Population Survey (SUPAS)), Infant Mortality Rate (IMR) continues the results of the 2015-2045 SUPAS Projection, and the 2021 migration pattern is the same as the pattern of migration in SUPAS2015 results.

2. Penduduk Indonesia adalah semua orang yang berdomisili di wilayah teritorial Indonesia, mencakup Warga Negara Indonesia (WNI) dan Warga Negara Asing (WNA) yang telah menetap selama satu tahun atau lebih atau berencana menetap di wilayah Indonesia selama minimal satu tahun. Pada sensus sebelumnya referensi waktu dalam konsep kependudukan adalah enam bulan. Perubahan ini didasari oleh UU No. 24 Tahun 2014 tentang Perubahan atas UU No. 23 Tahun 2006 tentang Administrasi Kependudukan pada Pasal 15.
 3. Laju pertumbuhan penduduk per tahun adalah angka yang menunjukkan rata-rata tingkat penambahan penduduk per tahun dalam jangka waktu tertentu. Angka ini dinyatakan sebagai persentase dari penduduk dasar. Metode penghitungan laju pertumbuhan penduduk yang digunakan oleh BPS adalah metode geometrik.
 4. Kepadatan penduduk adalah ukuran persebaran penduduk yang menunjukkan jumlah penduduk untuk setiap kilometer persegi luas wilayah.
2. *The population of Indonesia are all people who live in Indonesia's territory, including Indonesian citizens and foreign citizens who have lived for one year or more or plan to stay in Indonesia territory for at least one year. In the previous census the time reference in the population concept was six months. This change is based on Law no.24 of 2014 concerning Amendments to Law no. 23 of 2006 concerning Population Administration in Article 15.*
 3. *Annual population growth rate is a number that shows the average rate of population growth per year in a certain period. This rate is a percentage of the basic population. The method used by Statistics Indonesia is the geometric method.*
 4. *Population density is a measure of the distribution of the population which shows the total population for each square kilometer of area.*

5. Rasio jenis kelamin adalah perbandingan antara jumlah penduduk laki-laki dan jumlah penduduk perempuan pada suatu daerah dan waktu tertentu, yang biasanya dinyatakan dalam banyaknya penduduk laki-laki per 100 perempuan.
5. *Sex ratio is the ratio between total male population and female population in a certain area and at a certain time, which is usually stated in the number of male residents per 100 females.*

<https://pesawarankab.bps.go.id>

ULASAN**DESCRIPTION****Kependudukan**

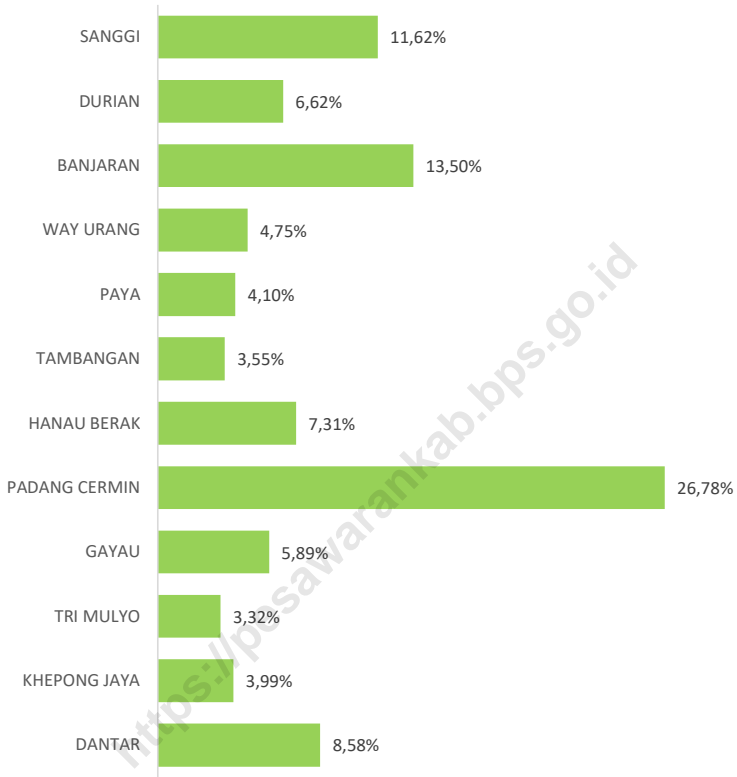
Berdasarkan data Dinas Kependudukan dan Pencatatan Sipil Kabupaten Pesawaran, jumlah penduduk Kecamatan Padang Cermin pada semester II tahun 2023 sebanyak 29.385 jiwa yang terdiri atas 15.171 laki-laki dan 14.214 perempuan.

Kepadatan penduduk di Kecamatan Padang Cermin tahun 2023 mencapai 172,30 jiwa/km². Kepadatan Penduduk di 12 desa cukup beragam dengan kepadatan penduduk tertinggi terletak di Desa Banjaran dengan kepadatan sebesar 253,97 jiwa/km² dan terendah di Desa Dantar sebesar 73,55 jiwa/km².

Population

Based on data Citizenship and Civil Registration Agency of Pesawaran Regency, Padang Cermin District population for semester II 2023 were 29.385 people consisting of 15.171 male and 14.214 female.

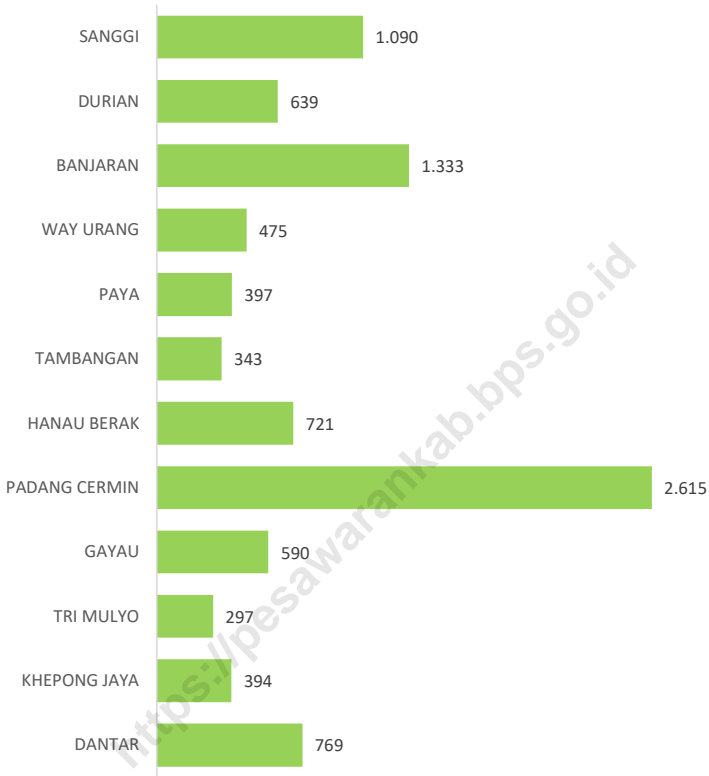
Population density of Padang Cermin District in 2023 reached 172,30 people/km². Population density in 12 villages are quite diverse with the highest population density of villages is located in Banjaran with the number of density are 253,97 people/km² and the lowest in Dantar Village with 73,75 people/km².



Sumber/Source: Dinas Kependudukan dan Pencatatan Sipil Kabupaten Pesawaran
Citizenship and Civil Registration Agency of Pesawaran Regency

Gambar 3.1
Figures

Persentase Penduduk Terhadap Total Populasi menurut Desa di Kecamatan Padang Cermin, Semester II 2023
Percentage of Population to Total Population by Village in Padang Cermin District, Semester II 2023



Sumber/Source: Dinas Kependudukan dan Pencatatan Sipil Kabupaten Pesawaran
Citizenship and Civil Registration Agency of Pesawaran Regency

Gambar 3.2
Figures

Jumlah Keluarga Menurut Desa di Kecamatan Padang Cermin, Semester II 2023
Number of Families by Villages in Padang Cermin District, Semester II 2023

Tabel
Table 3.1

Penduduk, Distribusi Persentase Penduduk, Kepadatan Penduduk, Rasio Jenis Kelamin Penduduk Menurut Desa di Kecamatan Padang Cermin, Semester II 2023
Population, Percentage Distribution of Population, Population Density, and Population Sex Ratio by Villages in Padang Cermin District, Semester II 2023

Desa/Village	Penduduk/Population		
	Laki-Laki/Male	Perempuan/Female	Jumlah/Total
(1)	(2)	(3)	(4)
1. Sanggi	1.754	1.661	3.415
2. Durian	988	957	1.945
3. Banjaran	2.037	1.930	3.967
4. Way Urang	719	676	1.395
5. Paya	598	607	1.205
6. Tambangan	542	500	1.042
7. Hanau Berak	1.129	1.018	2.147
8. Padang Cermin	4.089	3.780	7.869
9. Gayau	877	855	1.732
10. Tri Mulyo	525	450	975
11. Khepong Jaya	595	576	1.171
12. Dantar	1.318	1.204	2.522
Padang Cermin	15.171	14.214	29.385

Lanjutan Tabel/*Continued Table 3.1*

Desa/Kelurahan Village/Kelurahan	Persentase Penduduk Percentage of Total Population	Kepadatan Penduduk (per km ²) Population Density (per sq.km)	Rasio Jenis Kelamin Penduduk Population Sex Ratio
(1)	(5)	(6)	(7)
1. Sanggi	11,62%	213,44	105,60
2. Durian	6,62%	234,62	103,24
3. Banjaran	13,50%	253,97	105,54
4. Way Urang	4,75%	135,96	106,36
5. Paya	4,10%	119,78	98,52
6. Tambangan	3,55%	145,94	108,40
7. Hanau Berak	7,31%	149,41	110,90
8. Padang Cermin	26,78%	240,05	108,17
9. Gayau	5,89%	240,56	102,57
10. Tri Mulyo	3,32%	159,31	116,67
11. Khepong Jaya	3,99%	138,91	103,30
12. Dantar	8,58%	73,55	109,47
Padang Cermin	100,00%	172,30	106,73

Sumber/*Source*: Dinas Kependudukan dan Pencatatan Sipil Kabupaten Pesawaran
Citizenship and Civil Registration Agency of Pesawaran Regency

Tabel 3.2 Jumlah Penduduk Menurut Kelompok Umur dan Jenis Kelamin di Kecamatan Padang Cermin, Semester II 2023
Table Population by Age Groups and Gender in Padang Cermin District, Semester II 2023

Kelompok Umur Age Groups	Jenis Kelamin/Gender		
	Laki-Laki Male	Perempuan Female	Jumlah Total
(1)	(2)	(3)	(4)
0–5	1.247	1.218	2.465
6–10	1.331	1.291	2.622
11–17	1.782	1.558	3.340
18–22	1.070	1.066	2.136
23–27	1.221	1.028	2.249
28–32	1.036	989	2.025
33–38	1.354	1.379	2.733
39–43	1.313	1.149	2.462
44–48	1.144	1.048	2.192
49–53	900	853	1.753
54–58	703	736	1.439
59–63	663	634	1.297
64–68	484	446	930
69–73	389	361	750
> 74	534	458	992
Jumlah/Total	15.171	14.214	29.385

Sumber/Source: Dinas Kependudukan dan Pencatatan Sipil Kabupaten Pesawaran
 Citizenship and Civil Registration Agency of Pesawaran Regency

Tabel 3.3
Table

Jumlah Keluarga Menurut Desa dan Jenis Kelamin Kepala Keluarga di Kecamatan Padang Cermin, Semester II 2023
Number of Families by Villages and Head of Family's Gender in Padang Cermin District, Semester II 2023

Desa Villages	Jenis Kelamin/Gender		
	Laki-Laki Male	Perempuan Female	Jumlah Total
(1)	(2)	(3)	(4)
1. Sanggi	900	190	1.090
2. Durian	536	103	639
3. Banjaran	1.139	194	1.333
4. Way Urang	377	98	475
5. Paya	320	77	397
6. Tambangan	279	64	343
7. Hanau Berak	594	127	721
8. Padang Cermin	2.126	489	2.615
9. Gayau	494	96	590
10. Tri Mulyo	260	37	297
11. Khepong Jaya	320	74	394
12. Dantar	653	116	769
Padang Cermin	7.998	1.665	9.663

Sumber/Source: Dinas Kependudukan dan Pencatatan Sipil Kabupaten Pesawaran
Citizenship and Civil Registration Agency of Pesawaran Regency

04

SOSIAL DAN KESEJAHTERAAN RAKYAT

Social and Welfare

Jumlah Guru dan Sekolah di Kecamatan Padang Cermin Tahun 2023



609 Guru



47 Sekolah

Jumlah Tenaga dan Fasilitas Kesehatan di Kecamatan Padang Cermin Tahun 2023



55 Orang Tenaga Kesehatan



33 Fasilitas Kesehatan



PENJELASAN TEKNIS

1. Jalur Pendidikan di Indonesia terdiri atas:
 - a. pendidikan formal
 - b. pendidikan nonformal, dan
 - c. pendidikan informal
 ketiganya dapat saling melengkapi dan memperkaya (Undang-Undang No. 20 Tahun 2014 tentang Sistem Pendidikan Nasional).

2. Jenjang Pendidikan Formal terdiri atas pendidikan dasar, pendidikan menengah, dan pendidikan tinggi. Jenis pendidikan yang diajarkan mencakup pendidikan umum, kejuruan, akademik, profesi, vokasi, keagamaan, dan khusus.
 - a. Pendidikan Dasar berbentuk Sekolah Dasar (SD) dan Madrasah Ibtidaiyah (MI) atau bentuk lain yang sederajat serta Sekolah Menengah Pertama (SMP) dan Madrasah Tsanawiyah (MTs), atau bentuk lain yang sederajat.
 - b. Pendidikan Menengah berbentuk Sekolah Menengah Atas (SMA), Madrasah Aliyah (MA), Sekolah Menengah Kejuruan (SMK), dan Madrasah Aliyah Kejuruan (MAK), atau bentuk lain yang sederajat.

TECHNICAL NOTES

1. *The Education System in Indonesia consists of:*
 - a. a formal education
 - b. nonformal education, and
 - c. informal education*that all three can be complementary and enriching (Law No. 20 Year 2014 about The National Education System).*

2. *The Formal Education Level consists of primary education, secondary education, and high education. The kind of education that taught consists of general education, vocational, academic, professional, religious, and specific education.*
 - a. *The Primary Education consists of Elementary School and Islamic Elementary School or other equivalent forms and Junior High School and MTs, or other equivalent forms.*
 - b. *The Secondary Education consists of the senior high school, MA, Vocational School, and Vocational Madrasah Aliyah, or other equivalent forms.*

- c. Pendidikan Tinggi merupakan jenjang pendidikan setelah pendidikan menengah yang mencakup program pendidikan diploma, sarjana, magister, spesialis, dan doktor yang diselenggarakan oleh perguruan tinggi. Perguruan tinggi dapat berbentuk akademi, politeknik, sekolah tinggi, institut, atau universitas.
- c. *The High Education consists of the education level after the secondary education that consists of diplomas, bachelor, master, specialist, and doctoral degrees that are held by the college. The colleges can be academy, polytechnic, high school, institute, or university.*
3. Rumah Sakit adalah tempat pemeriksaan dan perawatan kesehatan, biasanya berada di bawah pengawasan dokter/tenaga medis, yang melayani penderita yang sakit untuk berobat rawat jalan atau rawat inap.
3. *Hospital is a place for health check, usually controlled/supervised by doctors/medical personnel to serve the ill patients to get outpatient or inpatient treatment services.*
4. Rumah Sakit Bersalin adalah rumah sakit khusus untuk persalinan, dilengkapi pelayanan spesialis pemeriksaan kehamilan, persalinan, rawat inap dan rawat jalan ibu dan anak yang berada di bawah pengawasan dokter spesialis kandungan.
4. *Maternity Hospital is a specialized hospital for childbirth, has specialist inspection service to pregnancy, childbirth, hospitalization and outpatient for mothers and children that is under the supervision of an obstetrician*

5. Rumah Bersalin adalah sarana pelayanan kesehatan dengan izin sebagai rumah bersalin, dilengkapi pelayanan pemeriksaan kehamilan, persalinan serta pemeriksaan ibu dan anak yang berada di bawah pengawasan bidan senior.
 6. Poliklinik adalah sarana kesehatan yang dipakai untuk pelayanan berobat jalan, biasanya berada di bawah pengawasan dokter/tenaga medis.
 7. Puskesmas (Pusat Kesehatan Masyarakat) adalah unit pelaksana teknis dinas kesehatan kabupaten/ kota yang mempunyai fungsi utama sebagai penyelenggara pelayanan kesehatan tingkat pertama. Wilayah kerja puskesmas maksimal adalah satu kecamatan dan untuk dapat menjangkau wilayah kerjanya, puskesmas mempunyai jaringan pelayanan yang meliputi unit Puskesmas Pembantu (Pustu), unit Puskesmas Keliling (Puskel), dan unit bidan desa/komunitas (Peraturan Menteri Kesehatan RI No. 75 Tahun 2015 Tentang Pusat Kesehatan Masyarakat).
 8. Apotek adalah suatu tempat tertentu yang digunakan untuk melakukan pekerjaan kefarmasian, dan penyaluran/ penjualan obat atau bahan
5. *Maternity House is health care facility with a license as a maternity house, equipped with prenatal care, childbirth and examination of mothers and children which is under the supervision of a senior midwife.*
 6. *Polyclinic is a health facility in which to get outpatient services, usually under the control of doctor/medical personnel.*
 7. *Public Health Center is technical implementation unit of regency health department that have the primary function as a first-level health care providers. The working area standard of public health center is one district and to reach their working areas, public health centers have a service network covering subsidiary of public health center, mobile public health center units, and midwife units (Regulation of the Minister of Health of Indonesia Number 75 Year 2015 about Public Health Center).*
 8. *Pharmacy is a specific place that is used for pharmaceutical jobs, and distribution/sale of drugs/ pharmaceuticals and other medical supplies to people that*

farmasi dan perbekalan kesehatan lainnya kepada masyarakat yang dikelola oleh tenaga apoteker (Peraturan Menteri Kesehatan RI No. 1332 Tahun 2002 Tentang Perubahan Atas Peraturan Menteri Kesehatan RI No. 922/MENKES/PER/X/1993 Tentang Ketentuan dan Tata Cara Pemberian Izin Apotek).

are administered by trained pharmacist (Regulation of the Minister of Health of Indonesia Number 1332 Year 2002 about the Changes of Regulation of the Minister of Health of Indonesia Number 922/MENKES/PER/X/1993 about Pro- vision and Procedures for Administration of Licensed Pharmacies).

<https://pesawarankab.bps.go.id>

ULASAN**DESCRIPTION****Pendidikan**

Jumlah sekolah di Kecamatan Padang Cermin tahun 2023 sebanyak 47 sekolah yang merupakan sekolah umum yang terdaftar di Kementerian Pendidikan, Kebudayaan, Riset, dan Teknologi (tidak termasuk prasekolah), dan Kementerian Agama. Jika dilihat berdasarkan jenjang pendidikan, maka mayoritas sekolah di Kecamatan Padang Cermin adalah SD/MI/ sederajat sebanyak 24 sekolah.

Ketersediaan guru di sekolah yang ada di Kecamatan Padang Cermin tahun 2023 sebanyak 609 orang. Jumlah guru berdasarkan jenjang SD/MI/sederajat sebanyak 260 orang, SMP/MTs/sederajat sebanyak 137 orang, SMA/SMK/MA/sederajat sebanyak 185 orang.

Banyaknya murid menurut tingkat pendidikan di Kecamatan Padang Cermin SD/MI/sederajat sebanyak 3.327 orang, SMP/MTs/sederajat sebanyak 1.737 orang, dan SMA/MA/ sederajat sebanyak 3.020 orang.

Education

The number of schools in Padang Cermin District in 2023 is 47 schools, which are general schools registered with the Ministry of Education, Culture, Research, and Technology (excluding preschools), and the Ministry of Religious Affairs. When viewed based on the level of education, the majority of schools in Padang Cermin District are elementary/MI/equivalent with a total of 24 schools.

The availability of teachers in schools in Padang Cermin District in 2023 is 609 people. The number of teachers based on the level of education is as follows: elementary/MI/equivalent level with 260 people, junior high/MTs/equivalent level with 137 people, and senior high/SMK/MA/equivalent level with 185 people.

The number of students according to the level of education in Padang Cermin District is as follows: elementary/MI/equivalent level with 3.327 students, junior high/MTs/equivalent level with 1.737 students, and senior high/MA/equivalent level with 3.020 students.

Kesehatan

Secara keseluruhan terdapat 33 fasilitas kesehatan di Kecamatan Padang Cermin pada tahun 2023. Jumlah fasilitas kesehatan berdasarkan jenisnya adalah tidak ada Rumah Sakit, 1 Puskesmas Rawat Inap, tidak ada Puskesmas Non Rawat Inap, 1 Klinik/Balai Kesehatan, 24 Posyandu, 5 Poskesdes dan 2 Apotek.

Jumlah tenaga kesehatan sebanyak 55 orang yang sebagian besarnya adalah Bidan sebanyak 23 orang, dan dan Perawat sebanyak 19 orang.

Agama dan Sosial Lainnya

Sebagian besar penduduk Kecamatan Padang Cermin memeluk agama Islam. Adapun tempat-tempat peribadatan di Kecamatan Padang Cermin adalah 114 masjid dan mushola, 5 gereja, tidak ada pura, dan tidak ada vihara.

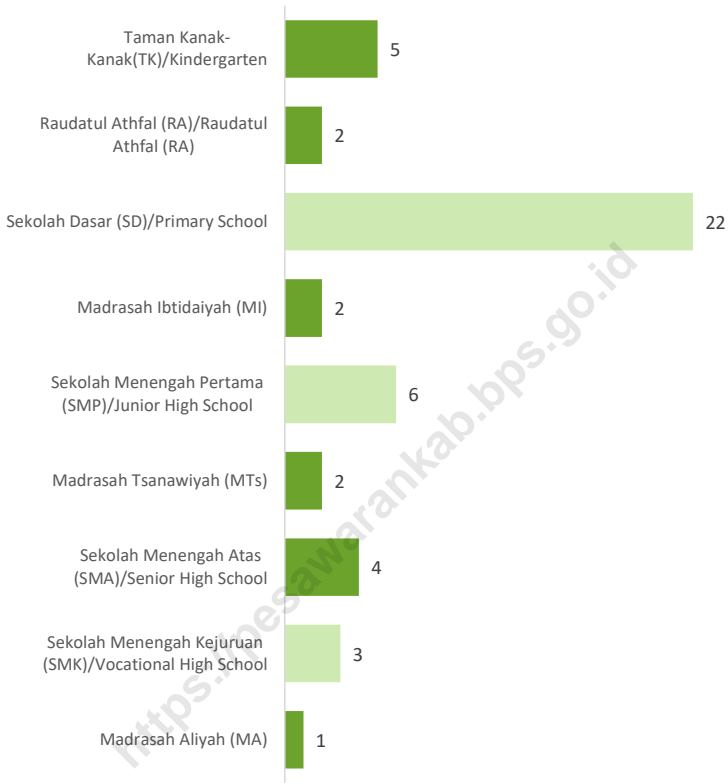
Health

Overall, there are 31 healthcare facilities in Padang Cermin District in 2023. The number of healthcare facilities by type includes no hospitals, 1 inpatient community health centers (Puskesmas), no non-inpatient community health centers, 1 clinics/health centers, 24 integrated healthcare service posts (Posyandu), 5 village health posts (Poskesdes) and 2 Pharmacy.

The number of healthcare workers is 55, with the majority being Midwife totaling 23 people, and nurse 19 people.

Religion and Other Social Affairs

The majority of the population in Padang Cermin District adheres to Islam. The places of worship in Padang Cermin District include 114 mosques and prayer rooms (mushola), 5 churches, no temples (pura), and no viharas.



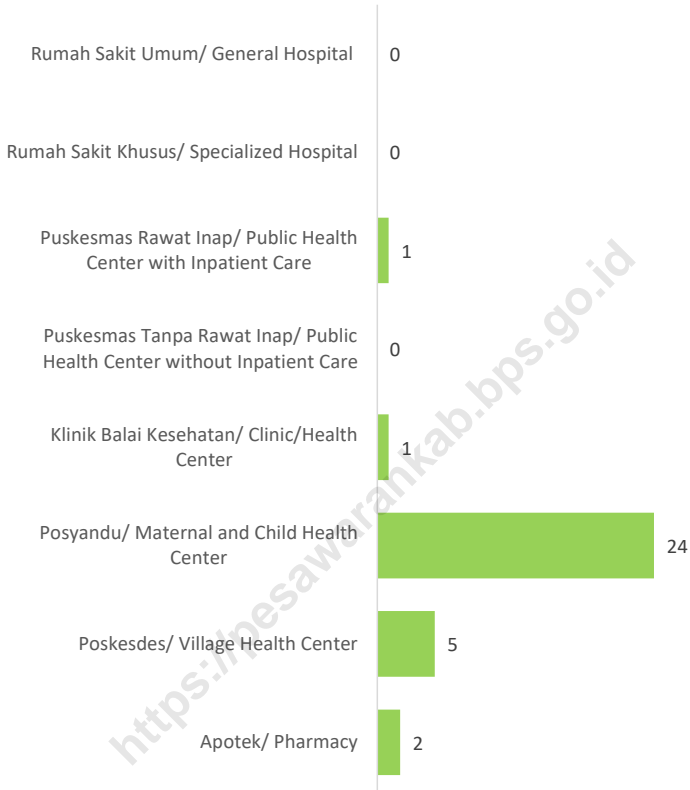
Sumber/Source: Kementerian Pendidikan, Kebudayaan, Riset, dan Teknologi; <https://dapo.kemdikbud.go.id/sp/>; data semester genap per tanggal 3 September 2024 /Ministry of Education, Culture, Research, and Technology; <https://dapo.kemdikbud.go.id/sp/>; even semester data as of 3 September 2024.

Kementerian Agama, EMIS, data semester genap laporan sampai dengan 30 Juni 2024/ Ministry of Religious Affairs, EMIS, odd semester report data up to 30 June 2024.

Kementerian Pendidikan, Kebudayaan, Riset, dan Teknologi; Sistem Data Pokok Pendidikan; data semester ganjil laporan sampai dengan 30 November 2023/Ministry of Education, Culture, Research, and Technology; Basic Education Data System; odd semester report data up to 30 November 2023.

Gambar 4.1
Figures

Jumlah Sekolah Menurut Tingkat Pendidikan di Kecamatan Padang Cermin, 2023/2024
Number of Schools by Educational Level in Padang Cermin District, 2023/2024



Catatan/Note: Puskesmas Tanpa Rawat Inap termasuk Puskesmas Pembantu/*Public Health Center without Inpatient Care include Auxiliary Public Health Center.*

Sumber/Source: Dinas Kesehatan Kabupaten Pesawaran/ *Public Health Agency of Pesawaran Regency*

Gambar 4.2
Figures

Jumlah Rumah Sakit Umum, Rumah Sakit Khusus, Puskesmas, Klinik/Balai Kesehatan, Posyandu, dan Pokesdes di Kecamatan Padang Cermin, 2023
Number of General Hospital, Specialized Hospital, Public Health Center, Clinic/Health Center, Maternal and Child Health Center, and Village Health Center in Padang Cermin District, 2023

4.1 PENDIDIKAN EDUCATION

Tabel 4.1.1 Banyaknya Desa yang Memiliki Fasilitas Sekolah Menurut Tingkat Pendidikan di Kecamatan Padang Cermin, 2023
Table *Number of Villages Having Educational Facilities by Educational Level in Padang Cermin District, 2023*

Tingkat Pendidikan <i>Educational Level</i>	2023
(1)	(2)
Sekolah Dasar (SD) <i>Primary School</i>	22
Madrasah Ibtidaiyah (MI) <i>Madrasah Ibtidaiyah</i>	2
Sekolah Menengah Pertama (SMP) <i>Junior High School</i>	6
Madrasah Tsanawiyah (MTs) <i>Madrasah Tsanawiyah (MTs)</i>	2
Sekolah Menengah Atas (SMA) <i>Senior High School</i>	4
Sekolah Menengah Kejuruan (SMK) <i>Vocational High School</i>	3
Madrasah Aliyah (MA) <i>Madrasah Aliyah</i>	1
Akademi/Perguruan Tinggi <i>Academy/University</i>	–

Sumber/Source: Kantor Kecamatan dan Kantor Desa di Padang Cermin Kabupaten Pesawaran/ *District Office and Village Office in Padang Cermin of Pesawaran Regency*

Tabel 4.1.2 Jumlah Sekolah Menurut Tingkat Pendidikan di Kecamatan Padang Cermin, 2023/2024
Table Number of Schools by Educational Level in Padang Cermin District, 2023/2024

Tingkat Pendidikan Educational Level	Negeri/Public	Swasta/Private	Jumlah/Total
(1)	(2)	(3)	(4)
Taman Kanak-Kanak (TK) ¹ Kindergarten ¹	–	5	5
Raudatul Athfal (RA) ² Raudatul Athfal (RA) ²	– ³	2	2
Sekolah Dasar (SD) ⁴ Elementary Schools ⁴	19	3	22
Madrasah Ibtidaiyah (MI) ² Madrasah Ibtidaiyah (MI) ²	–	2	2
Sekolah Menengah Pertama (SMP) ⁴ Junior High Schools ⁴	3	3	6
Madrasah Tsanawiyah (MTs) ² Madrasah Tsanawiyah (MTs) ²	–	2	2
Sekolah Menengah Atas (SMA) ⁴ Senior High Schools ⁴	2	2	4
Sekolah Menengah Kejuruan (SMK) ⁴ Vocational High Schools ⁴	1	2	3
Madrasah Aliyah (MA) ² Madrasah Aliyah (MA) ²	–	1	1

Catatan/Note: ³Seluruh Raudatul Athfal (RA) berstatus swasta/All Raudatul Athfal (RA) are private

Sumber/Source: ¹Kementerian Pendidikan, Kebudayaan, Riset, dan Teknologi; <https://dapo.kemdikbud.go.id/sp>; data semester genap per tanggal 3 September 2024 /Ministry of Education, Culture, Research, and Technology; <https://dapo.kemdikbud.go.id/sp>; even semester data as of 3 September 2024

²Kementerian Agama, EMIS, data semester genap laporan sampai dengan 30 Juni 2024/Ministry of Religious Affairs, EMIS, odd semester report data up to 30 June 2024

⁴Kementerian Pendidikan, Kebudayaan, Riset, dan Teknologi; Sistem Data Pokok Pendidikan; data semester ganjil laporan sampai dengan 30 November 2023/Ministry of Education, Culture, Research, and Technology; Basic Education Data System; odd semester report data up to 30 November 2023

Tabel 4.1.3 Jumlah Guru Menurut Tingkat Pendidikan di Kecamatan Padang Cermin, 2023/2024
Table Number of Teachers by Educational Level in Padang Cermin District, 2023/2024

Tingkat Pendidikan Educational Level	Negeri/Public	Swasta/Private	Jumlah/Total
(1)	(2)	(3)	(4)
Taman Kanak-Kanak (TK) ¹ Kindergarten ¹	–	16	16
Raudatul Athfal (RA) ² Raudatul Athfal (RA) ²	– ³	11	11
Sekolah Dasar (SD) ^{4,5} Elementary Schools ^{4,5}	211	20	231
Madrasah Ibtidaiyah (MI) ² Madrasah Ibtidaiyah (MI) ²	–	29	29
Sekolah Menengah Pertama (SMP) ^{4,5} Junior High Schools ^{4,5}	84	18	102
Madrasah Tsanawiyah (MTs) ² Madrasah Tsanawiyah (MTs) ²	–	35	35
Sekolah Menengah Atas (SMA) ^{4,5} Senior High Schools ^{4,5}	95	7	102
Sekolah Menengah Kejuruan (SMK) ^{4,5} Vocational High Schools ^{4,5}	58	17	75
Madrasah Aliyah (MA) ² Madrasah Aliyah (MA) ²	–	8	8

Catatan/Note: ³Seluruh Raudatul Athfal (RA) berstatus swasta/All Raudatul Athfal (RA) are private

⁵Jumlah guru termasuk kepala sekolah dan guru/The total of teachers including headmaster and teacher.

Sumber/Source: ¹Kementerian Pendidikan, Kebudayaan, Riset, dan Teknologi; <https://dapo.kemdikbud.go.id/sp>; data semester genap per tanggal 3 September 2024 /Ministry of Education, Culture, Research, and Technology; <https://dapo.kemdikbud.go.id/sp>; even semester data as of 3 September 2024.

²Kementerian Agama, EMIS, data semester genap laporan sampai dengan 30 Juni 2024/Ministry of Religious Affairs, EMIS, odd semester report data up to 30 June 2024.

⁴Kementerian Pendidikan, Kebudayaan, Riset, dan Teknologi; Sistem Data Pokok Pendidikan; data semester ganjil laporan sampai dengan 30 November 2023/Ministry of Education, Culture, Research, and Technology; Basic Education Data System; odd semester report data up to 30 November 2023.

Tabel 4.1.4 Jumlah Murid Menurut Tingkat Pendidikan di Kecamatan Padang Cermin, 2023/2024
Table Number of Pupils by Educational Level in Padang Cermin District, 2023/2024

Tingkat Pendidikan Educational Level	Negeri/Public	Swasta/Private	Jumlah/Total
(1)	(2)	(3)	(4)
Taman Kanak-Kanak (TK) ¹ Kindergarten ¹	–	226	226
Raudatul Athfal (RA) ² Raudatul Athfal (RA) ²	– ³	80	80
Sekolah Dasar (SD) ⁴ Elementary Schools ⁴	2.967	128	3.095
Madrasah Ibtidaiyah (MI) ² Madrasah Ibtidaiyah (MI) ²	–	232	232
Sekolah Menengah Pertama (SMP) ⁴ Junior High Schools ⁴	1.363	110	1.473
Madrasah Tsanawiyah (MTs) ² Madrasah Tsanawiyah (MTs) ²	–	264	264
Sekolah Menengah Atas (SMA) ⁴ Senior High Schools ⁴	1.658	250	1.908
Sekolah Menengah Kejuruan (SMK) ⁴ Vocational High Schools ⁴	838	134	972
Madrasah Aliyah (MA) ² Madrasah Aliyah (MA) ²	–	140	140

Catatan/Note: ³ Seluruh Raudatul Athfal (RA) berstatus swasta/All Raudatul Athfal (RA) are private

Sumber/Source: ¹ Kementerian Pendidikan, Kebudayaan, Riset, dan Teknologi; <https://dapo.kemdikbud.go.id/sp>; data semester genap per tanggal 3 September 2024 /Ministry of Education, Culture, Research, and Technology; <https://dapo.kemdikbud.go.id/sp>; even semester data as of 3 September 2024

² Kementerian Agama, EMS, data semester genap laporan sampai dengan 30 Juni 2024/Ministry of Religious Affairs, EMS, odd semester report data up to 30 June 2024

⁴ Kementerian Pendidikan, Kebudayaan, Riset, dan Teknologi; Sistem Data Pokok Pendidikan; data semester ganjil laporan sampai dengan 30 November 2023/Ministry of Education, Culture, Research, and Technology; Basic Education Data System; odd semester report data up to 30 November 2023

4.2 KESEHATAN HEALTH

Tabel 4.2.1 Banyaknya Desa yang Memiliki Sarana Kesehatan Menurut Jenis Sarana Kesehatan di Kecamatan Padang Cermin, 2023
Number of Villages Health Facilities by Type of Health Facilities in Padang Cermin District, 2023

Jenis Sarana Kesehatan <i>Type of Health Facilities</i>	2023
(1)	(2)
Rumah Sakit <i>Hospital</i>	–
Rumah Sakit Bersalin <i>Maternity Hospital</i>	–
Poliklinik/Balai Pengobatan <i>Polyclinic</i>	1
Puskesmas Rawat Inap <i>Public Health Center with Inpatient Care</i>	1
Puskesmas Tanpa Rawat Inap ¹ <i>Public Health Center without Inpatient Care¹</i>	–
Apotek <i>Pharmacy</i>	2

Catatan/Note: ¹Puskesmas Tanpa Rawat Inap termasuk Puskesmas Pembantu/Auxiliary Public Health Center

Sumber/Source: Kantor Kecamatan dan Kantor Desa di Padang Cermin Kabupaten Pesawaran/ District Office and Village Office in Padang Cermin of Pesawaran Regency

Tabel 4.2.2 Jumlah Tenaga Kesehatan Menurut Jenis Tenaga Kesehatan di Kecamatan Padang Cermin, 2023
Table *Number of Health Human Resources by Type of Health Human Resources in Padang Cermin District, 2023*

Tenaga Kesehatan/ <i>Health Human Resources</i>	2023
(1)	(2)
Dokter ¹ <i>Doctor</i> ¹	2
Dokter Gigi ² <i>Dentist</i> ²	1
Perawat/ <i>Nurse</i>	19
Bidan/ <i>Midwife</i>	23
Tenaga kefarmasian/ <i>Pharmacist</i>	2
Tenaga Kesehatan Masyarakat/ <i>Public Health worker</i>	2
Tenaga Kesehatan Lingkungan/ <i>Enviromental Health Worker</i>	2
Tenaga Gizi/ <i>Nutritionist</i>	2
Ahli Teknologi Laboratorium Medik/ <i>Medical Laboratory Technician</i>	2

Catatan/*Note*: ¹Dokter dalam tabel ini termasuk dokter spesialis (selain spesialis gigi) dan dokter umum
Doctor in this table include medical specialist (exclude dentist specialist) and general practitioner

²Dokter gigi dalam tabel ini termasuk dokter spesialis gigi dan dokter gigi
Doctor in this table include dentist dan dentist specialist

Sumber/*Source*: Dinas Kesehatan Kabupaten Pesawaran/ *Public Health Agency of Pesawaran Regency*

Tabel 4.2.3
Table

Jumlah Rumah Sakit Umum, Rumah Sakit Khusus, Puskesmas, Klinik/Balai Kesehatan, Posyandu, dan Pokesdes di Kecamatan Padang Cermin, 2023
Number of General Hospital, Specialized Hospital, Public Health Center, Clinic/Health Center, Maternal and Child Health Center, and Village Health Center in Padang Cermin District, 2023

Jenis Sarana Kesehatan Type of Health Facilities	2023
(1)	(2)
Rumah Sakit Umum/ <i>General Hospital</i>	–
Rumah Sakit Khusus/ <i>Specialized Hospital</i>	–
Puskesmas Rawat Inap / <i>Public Health Center with Inpatient Care</i>	1
Puskesmas Tanpa Rawat Inap ¹ / <i>Public Health Center without Inpatient Care ¹</i>	–
Klinik Balai Kesehatan/ <i>Clinic/Health Center</i>	1
Posyandu/ <i>Maternal and Child Health Center</i>	24
Poskesdes/ <i>Village Health Center</i>	5
Apotek/ <i>Pharmacy</i>	2

Catatan/Note: ¹ Puskesmas Tanpa Rawat Inap termasuk Puskesmas Pembantu/Public Health Center without Inpatient Care include Auxiliary Public Health Center

Sumber/Source: Dinas Kesehatan Kabupaten Pesawaran/ *Public Health Agency of Pesawaran Regency*

Tabel
Table 4.2.4

Banyaknya Warga Penderita Kekurangan Gizi Menurut Desa di Kecamatan Padang Cermin, 2023
Number of People with Malnutrition by Villages in Padang Cermin District, 2023

Desa/Village	2023
(1)	(2)
1. Sanggi	—
2. Durian	—
3. Banjaran	—
4. Way Urang	—
5. Paya	—
6. Tambangan	—
7. Hanau Berak	—
8. Padang Cermin	9
9. Gayau	—
10. Tri Mulyo	—
11. Khepong Jaya	—
12. Dantar	—
Padang Cermin	9

Sumber/Source: Kantor Desa di Kecamatan Padang Cermin Kabupaten Pesawaran/
Village Office in Padang Cermin District of Pesawaran Regency

4.3 AGAMA DAN SOSIAL LAINNYA RELIGION AND OTHER SOCIAL AFFAIRS

Tabel 4.3.1 Jumlah Penduduk Menurut Desa dan Agama yang Dianut di Kecamatan Padang Cermin, Semester II 2023
Table *Population by Villages and Religion in Padang Cermin District, Semester II 2023*

Desa/Village	Islam/ Islam	Kristen/ Christian	Katholik/ Catholic	Hindu/ Hindu
(1)	(2)	(3)	(4)	(5)
1. Sanggi	3.404	9	2	–
2. Durian	1.942	2	1	–
3. Banjaran	3.843	117	7	–
4. Way Urang	1.348	47	–	–
5. Paya	1.120	85	–	–
6. Tambangan	1.042	–	–	–
7. Hanau Berak	2.133	12	2	–
8. Padang Cermin	7.862	6	–	–
9. Gayau	1.717	4	11	–
10. Tri Mulyo	958	17	–	–
11. Khepong Jaya	1.166	5	–	–
12. Dantar	2.514	4	–	4
Padang Cermin	29.049	308	23	4

Lanjutan Tabel/*Continued Table 4.3.1*

Desa/Village	Budha/ Buddhist	Khonghucu/ Confucianism	Kepercayaan/ Belief	Jumlah/ Total
(1)	(6)	(7)	(8)	(9)
1. Sanggi	–	–	–	3.415
2. Durian	–	–	–	1.945
3. Banjaran	–	–	–	3.967
4. Way Urang	–	–	–	1.395
5. Paya	–	–	–	1.205
6. Tambangan	–	–	–	1.042
7. Hanau Berak	–	–	–	2.147
8. Padang Cermin	–	–	1	7.869
9. Gayau	–	–	–	1.732
10. Tri Mulyo	–	–	–	975
11. Khepong Jaya	–	–	–	1.171
12. Dantar	–	–	–	2.522
Padang Cermin	–	–	1	29.385

Sumber/Source: Dinas Kependudukan dan Pencatatan Sipil Kabupaten Pesawaran
Citizenship and Civil Registration Agency of Pesawaran Regency

Tabel 4.3.2
Table

Jumlah Tempat Peribadatan Menurut Desa di Kecamatan Padang Cermin, 2023
Number of Worship Places by Villages in Padang Cermin District, 2023

Desa/Village	Masjid/ Mosque	Mushola/ Prayer Room	Gereja Protestan/ Protestant Church	Gereja Katholik/ Catholic Church	Pura/ Temple	Vihara/ Vihara
(1)	(2)	(3)	(4)	(5)	(6)	(7)
1. Sanggi	7	5	–	–	–	–
2. Durian	4	2	–	–	–	–
3. Banjaran	9	4	2	–	–	–
4. Way Urang	3	3	1	–	–	–
5. Paya	3	2	1	–	–	–
6. Tambangan	3	1	–	–	–	–
7. Hanau Berak	9	4	–	–	–	–
8. Padang Cermin	12	20	–	–	–	–
9. Gayau	3	2	1	–	–	–
10. Tri Mulyo	2	1	–	–	–	–
11. Khepong Jaya	4	–	–	–	–	–
12. Dantar	3	8	–	–	–	–
Padang Cermin	62	52	5	–	–	–

Sumber/Source: Kantor Kecamatan Padang Cermin Kabupaten Pesawaran/ Padang Cermin District Office of Pesawaran Regency

Tabel 4.3.3 Jumlah Penduduk Penyandang Disabilitas Menurut Desa, dan Jenis Kelamin di Kecamatan Padang Cermin, Semester II 2023
Number of People with Disabilities by Villages and Gender in Padang Cermin District, Semester II 2023

Desa/Village	Laki-laki Male	Perempuan Female	Jumlah Total
(1)	(2)	(3)	(4)
1. Sanggi	2	1	3
2. Durian	–	1	1
3. Banjaran	–	–	–
4. Way Urang	–	–	–
5. Paya	–	1	1
6. Tambangan	–	–	–
7. Hanau Berak	–	1	1
8. Padang Cermin	–	–	–
9. Gayau	1	1	2
10. Tri Mulyo	–	–	–
11. Khepong Jaya	–	–	–
12. Dantar	1	–	1
Padang Cermin	4	5	9

Sumber/Source: Dinas Kependudukan dan Pencatatan Sipil Kabupaten Pesawaran
 Citizenship and Civil Registration Agency of Pesawaran Regency

Tabel 4.3.4 Jumlah Penduduk Penyandang Disabilitas Menurut Desa, dan Jenis Kelamin di Kecamatan Padang Cermin, Semester II 2023
Number of People with Disabilities by Villages and Gender in Padang Cermin District, Semester II 2023

Desa/Village	Disabilitas Fisik Physical Disability	Disabilitas Netra (Buta) Visual Disability (Blind)	Disabilitas Rungu (Wicara) Deaf Disability (Speech)	Disabilitas Mental (Jiwa) Mental Disability (Psycho)
(1)	(2)	(3)	(4)	(5)
1. Sanggi	1	–	1	1
2. Durian	–	–	1	–
3. Banjaran	–	–	–	–
4. Way Urang	–	–	–	–
5. Paya	1	–	–	–
6. Tambangan	–	–	–	–
7. Hanau Berak	–	–	1	–
8. Padang Cermin	–	–	–	–
9. Gayau	1	–	1	–
10. Tri Mulyo	–	–	–	–
11. Khepong Jaya	–	–	–	–
12. Dantar	–	–	1	–
Padang Cermin	3	–	5	1

Lanjutan Tabel/*Continued Table* 4.3.4

<i>Desa/Village</i>	Disabilitas Fisik dan Mental Physical and Mental Disability	Disabilitas Lainnya Others Disability	Jumlah/Total
(1)	(6)	(7)	(8)
1. Sanggi	–	–	3
2. Durian	–	–	1
3. Banjaran	–	–	–
4. Way Urang	–	–	–
5. Paya	–	–	1
6. Tambangan	–	–	–
7. Hanau Berak	–	–	1
8. Padang Cermin	–	–	–
9. Gayau	–	–	2
10. Tri Mulyo	–	–	–
11. Khepong Jaya	–	–	–
12. Dantar	–	–	1
Padang Cermin	–	–	9

Sumber/*Source*: Dinas Kependudukan dan Pencatatan Sipil Kabupaten Pesawaran
Citizenship and Civil Registration Agency of Pesawaran Regency

05

PERTANIAN, PETERNAKAN, DAN PERIKANAN

Agriculture, Livestock, and Fishery

Jumlah Produksi Padi di Kecamatan Padang Cermin Tahun 2023

1 PADI SAWAH 8.859,09 Ton

POPULASI 3 TERNAK TERBESAR KECAMATAN PADANG CERMIN 2023

1 AYAM PEDAGING 21.125 Ekor

2 AYAM KAMPUNG
BIASA 9.247 Ekor

3 KAMBING POTONG 2.821 Ekor

“
LUAS LAHAN PERTANIAN
DI KECAMATAN PADANG CERMIN
TAHUN 2023
7.752 ha
”



Sumber/Source : 1. Dinas Tanaman Pangan dan Hortikultura Kabupaten Pesawaran
Food Crops and Horticulture Agency of Pesawaran Regency

2. Badan Pusat Statistik, Sensus Pertanian 2023
BPS-Statistics Indonesia, Census of Agricultural 2023

PENJELASAN TEKNIS

1. Tanaman sayuran dan buah-buahan semusim
 - Tanaman sayuran semusim adalah tanaman sumber vitamin, garam mineral dan lain-lain yang dikonsumsi dari bagian tanaman yang berupa daun, bunga, buah, dan umbinya, yang berumur kurang dari satu tahun.
 - Tanaman buah-buahan semusim adalah tanaman sumber vitamin, garam mineral, dan lain-lain yang dikonsumsi dari bagian tanaman yang berupa buah, berumur kurang dari satu tahun, tidak berbentuk pohon/rumpun tetapi menjalar dan berbatang lunak.
2. Tanaman buah-buahan dan sayuran tahunan
 - Tanaman buah-buahan tahunan adalah tanaman sumber vitamin, garam mineral, dan lain-lain yang dikonsumsi dari bagian tanaman yang berupa buah dan merupakan tanaman tahunan.
 - Tanaman sayuran tahunan adalah tanaman sumber vitamin, garam mineral, dan lain-lain yang dikonsumsi dari bagian tanaman yang berupa daun dan atau buah yang berumur lebih dari satu

TECHNICAL NOTES

1. *Seasonal vegetable and fruit plants*
 - *Seasonal vegetable plants are plants which are the sources of vitamin, mineral salt, etc, consumed from the part of the plant in the form of leaf, flower, fruit, and root with the age of less than one year.*
 - *Seasonal fruit plants are plants which are the sources of vitamin, mineral salt, etc, consumed from the part of the plant in the form of fruits. These plants are creeps with the age of less than one year.*
2. *Annual fruit and vegetable plants*
 - *Annual fruit plants are plants which are the sources of vitamin, contained mineral salt, etc, consumed from the part of plant in the form of fruit and more than one year of age.*
 - *Annual vegetable plants are plants which are the sources of vitamin, contained mineral salt, etc, consumed from the part of the plant in the form of vegetable and more than one year of age.*

tahun.

3. Tanaman biofarmaka adalah tanaman yang bermanfaat untuk obat-obatan, kosmetik, dan kesehatan yang dikonsumsi atau digunakan dari bagian-bagian tanaman seperti daun, batang, buah, umbi (rimpang) ataupun akar.
 4. Tanaman hias adalah tanaman yang mempunyai nilai keindahan baik bentuk, warna daun, tajuk maupun bunganya, sering digunakan untuk penghias pekarangan dan lain sebagainya.
 5. Luas panen tanaman hortikultura adalah luas tanaman sayuran, buah-buahan, biofarmaka, dan tanaman hias yang diambil hasilnya/dipanen pada periode pelaporan
 6. Luas panen untuk tanaman sayuran adalah luas tanaman yang dipanen sekaligus/habis/dibongkar dan luas tanaman yang dipanen berkali-kali (lebih dari satu kali)/belum habis.
 - Tanaman yang dipanen sekaligus/ habis/dibongkar adalah tanaman yang sehabis panen langsung dibongkar/dicabut, terdiri dari bawang merah, bawang putih, bawang daun, kentang, kol/kubis, kembang kol, petsai, kacang merah.
 - Tanaman yang dipanen
3. *Medicinal plants are plants which are useful for medicine. It is consumed from part of the plant such as leaf, flower, fruit, tuber, and root.*
 4. *Ornamental plants are plants which have a beauty value, either in shape, colour of leaf or crown of flower, and they are often used as a yard decorator.*
 5. *Harvested area of horticulture is area which vegetable, fruit, medicinal and ornamental plant of crop harvested during the period of report.*
 6. *Harvested area of vegetables is area of entirely plant harvested/ demolished and plant harvested several times/undemolished.*
 - *Entirely plants harvested/ demolished are plants usually harvested once and demolished to be substituted by other plants, consisting of: shallots, garlic, leeks, potato, cabbage, cauliflower, mustard green, carrots, chinese radish, and red kidney beans.*
 - *Plants harvested several*

berkali-kali (lebih dari satu kali)/belum habis adalah tanaman yang pemanenannya lebih dari satu kali dan biasanya dibongkar apabila panen terakhir sudah tidak memadai lagi, terdiri dari: kacang panjang, cabe besar, cabe rawit, jamur, tomat, terung, buncis, ketimun, labu siam, kangkung, bayam, melon, semangka, dan blewah.

times/ undemolished are plants usually harvested more than once and demolished in the case that the last harvest was economically not profitable. They consist of: yard long beans, chili, small chili, mushroom, tomatoes, egg plant, frech beans, cucumber, pumpkin/chajota, swamp cabbage, spinach, melon, watermelon, and blewah.

7. Produksi hortikultura adalah hasil menurut bentuk produk dari setiap tanaman sayuran, buah-buahan, biofarmaka dan tanaman hias yang diambil berdasarkan luas yang dipanen/ tanaman yang menghasilkan pada bulan/triwulan laporan.

7. *Horticulture production is the standard production quantity form of vegetable, fruit, medicinal and ornamental plant based on harvested area/ the number of production plants reported monthly/quarterly.*

8. Data perkebunan, populasi dan jumlah pemotongan hewan ternak dan unggas bersumber dari Dinas Perkebunan dan Pertanian Kabupaten Pesawaran.

8. *Data of estate, population and number of slaughtered domestic livestock and poultry are obtain from Estate Crops and Livestock Agency of Pesawaran Regency.*

9. Data statistik perikanan merupakan data sekunder yang bersumber dari Dinas Perikanan Kabupaten Pesawaran. Statistik perikanan dibedakan atas data Perikanan Tangkap dan Perikanan Budidaya. Perikanan Tangkap diklasifikasikan atas penangkapan ikan di laut

9. *Fishery Statistics are secondary data obtained from Fisheries Agency of Pesawaran Regency. Fishery statistics are categorized into capture fisheries and aquaculture. Capture fisheries are further classified into marine capture fisheries and inland open water capture fisheries.*

dan penangkapan ikan di perairan umum. Perikanan Budidaya diklasifikasikan atas jenis budidaya yaitu budidaya laut, tambak, kolam, karamba, jaring apung, dan sawah.

10. Rumah Tangga Perikanan Tangkap adalah rumah tangga yang melakukan kegiatan penangkapan ikan/binatang air lainnya/tanaman air dengan tujuan sebagian/seluruh hasilnya untuk dijual.
11. Rumah Tangga Perikanan Budidaya adalah rumah tangga yang melakukan kegiatan budidaya ikan/binatang air lainnya/tanaman air dengan tujuan sebagian/seluruh hasilnya untuk dijual.

Aquaculture are further classified into several types of culture: marine culture, brackish water pond, fresh water pond, cage, floating net, and fish breeding in paddy fields.

10. *A capture fishery household is a household conducting activities in catching fishes/ other aquatic animals/aquatic plants, for which the products are wholly or partly to be sold.*
11. *An aquaculture fishery household is a household conducting activities in culturing fishes/ other aquatic animals/aquatic plants, for which the products are wholly or partly to be sold.*

ULASAN**DESCRIPTION****Tanaman Pangan**

Produksi tanaman pangan di Kecamatan Padang Cermin untuk komoditi jagung memiliki produksi sebanyak 197,62 ton dimana Desa Padang Cermin memiliki jumlah produksi terbanyak yaitu sebesar 59,89 ton. Sementara itu, produksi komoditi padi memiliki total produksi sebesar 8.859,09 ton dimana Desa Padang Cermin memiliki jumlah produksi terbanyak yaitu sebesar 1.876,32 ton.

Hortikultura

Produksi tanaman hortikultura terbesar pada komoditi sayuran dan buah-buahan semusim di Kecamatan Padang Cermin adalah cabai besar dengan luas panen sebesar 20 ha dengan produksi sebanyak 1.400 kuintal. Sementara itu, produksi tanaman hortikultura terbesar pada komoditi buah-buahan dan sayuran tahunan adalah alpukat dengan total produksi sebesar 3.528 kuintal.

Perkebunan

Produksi dan luas areal tanaman perkebunan terbesar di Kecamatan Padang Cermin berasal dari komoditi tembakau dengan total luas panen dan total produksi masing-masing sebesar 3.794,00 ha dan 3.618,76 ton.

Food Crops

Food crop production in Padang Cermin District for the maize commodity has a production of 197,62 tons, where Padang Cermin Village has the largest production amount 59,89 tons. Meanwhile, rice commodity production has a total production of 8.859,09 tons, where Padang Cermin Village has the largest production amount 1.876,32 tons.

Horticulture

The largest production of horticultural crops in seasonal vegetables and fruits commodity in the Padang Cermin District is big chili in 20 ha of harvested area with number of production by 1.400 quintal. Meanwhile, the biggest horticultural crop production came from annual fruits and vegetables commodity is avocado with a total production of 3.528 quintal.

Estate Crops

The largest production and plantation area in Padang Cermin District comes from tobacco with each a total area harvested and total production was 3.794,00 ha and 3.618,76 ton.

ULASAN**DESCRIPTION****Peternakan**

Jumlah populasi ternak terbanyak di Kecamatan Padang Cermin tahun 2023 adalah kambing dan domba sebanyak 3.899 ekor. Sementara itu, jumlah populasi unggas terbanyak adalah ayam pedaging sebanyak 32.578 ekor.

Produksi daging ayam petelur merupakan produksi daging ternak terbanyak di Kecamatan Padang Cermin pada tahun 2023 sejumlah 122.937 kg.

Perikanan

Jumlah nelayan menurut jenis perairan darat di Kecamatan Padang Cermin pada tahun 2023 terdiri dari 124 nelayan yang bekerja di kolam, tidak ada nelayan di sungai, dan 7 nelayan di tambak.

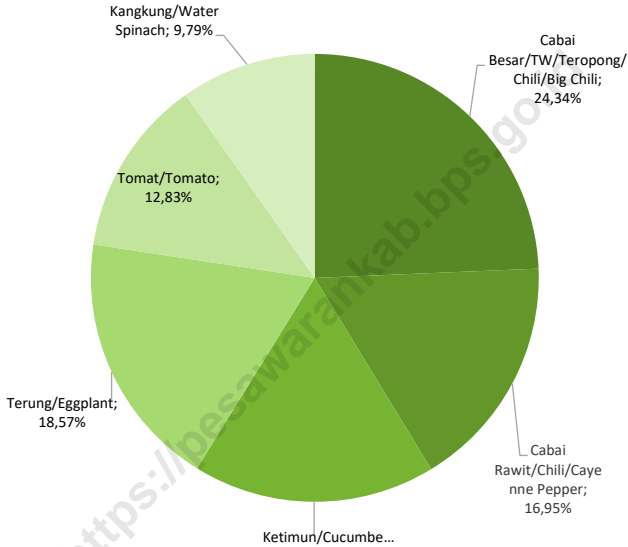
Livestock

The largest livestock population in Padang Cermin District 2023 is goat and sheep totaling 3.899. Meanwhile, the largest poultry population was broiler totaling 32.578.

Layer meat production is the largest livestock production in Padang Cermin District in 2023, amounting to 122.937 kg.

Fishery

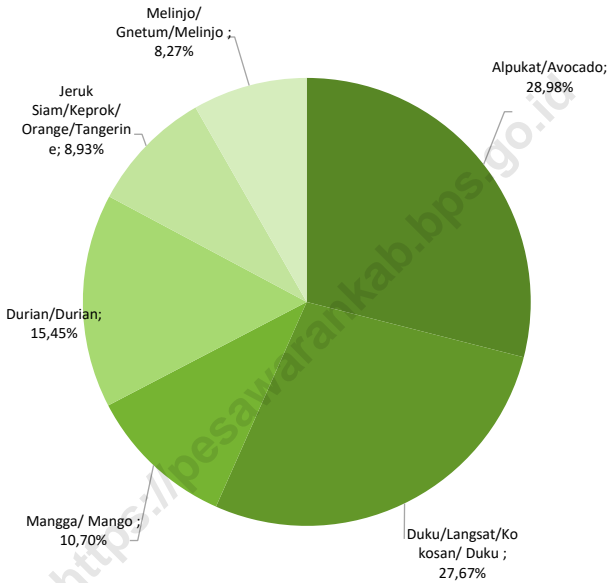
The number of fishermen by inland water type in Padang Cermin district in 2023 consists of 124 fishermen working in ponds, no fishermen in rivers, and 7 fishermen in fishponds.



Sumber/Source: BPS, Statistik Pertanian Hortikultura SPH–SBS 2023
 BPS–Statistics Indonesia, Agricultural Statistic for Horticulture SPH–SBS 2023

Gambar 5.1
Figures

Lima Komoditas Tanaman Sayuran dan Buah–Buahan Semusim dengan Persentase Produksi Terbesar di Kecamatan Padang Cermin, 2023
Five Commodities of Seasonal Vegetables and Fruits with The Largest Production Percentage in Padang Cermin District, 2023



Sumber/Source: Dinas Perkebunan dan Peternakan Kabupaten Pesawaran
Estate Crops and Livestock Agency of Pesawaran Regency

Gambar 5.2
Figures

Lima Komoditas Tanaman Sayuran dan Buah–Buahan Tahunan dengan Persentase Produksi Terbesar di Kecamatan Padang Cermin, 2023
Five Commodities of Annual Vegetables and Fruits with The Largest Production Percentage in Padang Cermin District, 2023

5.1 LUAS LAHAN LAND AREA

Tabel 5.1.1 Luas Lahan Menurut Desa dan Jenis Penggunaan Lahan di Kecamatan Padang Cermin (ha), 2023
Table Land Area by Village and Type of Land Use in Padang Cermin District (ha), 2023

Desa/Village	Pertanian Sawah/ Wetland	Pertanian Non-Sawah/ Non-Wetland	Non-Pertanian/ Non-Agricultural	Jumlah/ Total
(1)	(2)	(3)	(4)	(5)
1. Sanggi	105,00	703,00	792,00	1.600,00
2. Durian	4,50	600,00	224,06	828,56
3. Banjaran	75,00	133,00	1.353,50	1.561,50
4. Way Urang	70,00	751,50	204,50	1.026,00
5. Paya	8,00	616,00	382,00	1.006,00
6. Tambangan	34,84	358,00	321,16	714,00
7. Hanau Berak	51,00	282,00	1.104,00	1.437,00
8. Padang Cermin	157,97	1.412,96	1.707,07	3.278,00
9. Gayau	35,22	484,28	200,50	720,00
10. Tri Mulyo	20,00	267,00	325,00	612,00
11. Khepong Jaya	56,50	364,00	422,50	843,00
12. Dantar	94,59	1.067,64	2.266,77	3.429,00
Padang Cermin	712,62	7.039,38	9.303,06	17.055,06

Sumber/Source: Dinas Pertanian dan Tanaman Pangan Kabupaten Pesawaran
Agriculture and Food Crops Agency of Pesawaran Regency

Tabel 5.1.2 Luas Lahan Pertanian Sawah Menurut Desa dan Jenis Pengairan di Kecamatan Padang Cermin (ha), 2023
Table Wetland Area by Village and Type of Irrigation in Padang Cermin District (ha), 2023

Desa/Village	Irigasi/Irrigation	Non Irigasi/ Non-Irrigation	Jumlah/ Total
(1)	(2)	(3)	(4)
1. Sanggi	105,00	–	105,00
2. Durian	4,50	–	4,50
3. Banjaran	–	75,00	75,00
4. Way Urang	70,00	–	70,00
5. Paya	–	8,00	8,00
6. Tambangan	34,84	–	34,84
7. Hanau Berak	51,00	–	51,00
8. Padang Cermin	157,97	–	157,97
9. Gayau	–	35,22	35,22
10. Tri Mulyo	20,00	–	20,00
11. Khepong Jaya	56,50	–	56,50
12. Dantar	94,59	–	94,59
Padang Cermin	594,40	118,22	712,62

Sumber/Source: Dinas Pertanian dan Tanaman Pangan Kabupaten Pesawaran
 Agriculture and Food Crops Agency of Pesawaran Regency

Tabel 5.1.3
Table

Luas Lahan Pertanian Non Sawah Menurut Desa dan Jenis Penggunaan Lahan di Kecamatan Padang Cermin (ha), 2023
Non-Wetland Area by Village and Type of Land Use in Padang Cermin District (ha), 2023

Desa/Village	Tegal/Kebun/ Garden	Ladang/Huma/ Field	Perkebunan/ Estates	Hutan Rakyat/ People Forest
(1)	(2)	(3)	(4)	(5)
1. Sanggi	455,00	–	129,00	117,00
2. Durian	394,00	–	91,00	95,00
3. Banjaran	70,00	–	42,00	20,00
4. Way Urang	300,00	–	177,00	273,00
5. Paya	322,00	–	61,00	232,00
6. Tambangan	113,00	–	27,00	217,00
7. Hanau Berak	103,00	–	126,00	51,00
8. Padang Cermin	988,40	–	175,56	238,00
9. Gayau	163,00	–	45,78	269,00
10. Tri Mulyo	155,00	–	62,00	49,00
11. Khepong Jaya	134,00	–	78,00	151,00
12. Dantar	785,60	–	117,04	158,00
Padang Cermin	3.983,00	–	1.131,38	1.870,00

Lanjutan Tabel/*Continued Table 5.1.3*

Desa/Village	Padang Rumput/ Grassland	Hutan Negara/ State Forest	Sementara Tidak Diusahakan/ Affording for a while	Lainnya (Tambak, Kolam, Empang, dll)/ Other (Dam, Dyke, etc.)	Jumlah/ Total
(1)	(6)	(7)	(8)	(9)	(10)
1. Sanggi	–	–	–	2,00	703,00
2. Durian	–	17,00	–	3,00	600,00
3. Banjaran	–	–	–	1,00	133,00
4. Way Urang	–	–	–	1,50	751,50
5. Paya	–	–	–	1,00	616,00
6. Tambangan	–	–	–	1,00	358,00
7. Hanau Berak	–	–	–	2,00	282,00
8. Padang Cermin	–	8,00	–	3,00	1.412,96
9. Gayau	–	5,00	–	1,50	484,28
10. Tri Mulyo	–	–	–	1,00	267,00
11. Khepong Jaya	–	–	–	1,00	364,00
12. Dantar	–	5,00	–	2,00	1.067,64
Padang Cermin	–	35,00	–	20,00	7.039,38

Sumber/*Source*: Dinas Pertanian dan Tanaman Pangan Kabupaten Pesawaran
Agriculture and Food Crops Agency of Pesawaran Regency

5.2 TANAMAN PANGAN FOOD CROPS

Tabel 5.2.1 Luas Panen (ha) dan Produksi Tanaman Pangan (ton) Menurut Desa dan Jenis Tanaman di Kecamatan Padang Cermin, 2023
Harvested Area (ha) and Production (ton) of Food Crops by Village and Kind of Plant in Padang Cermin District, 2023

Desa/Village	Padi Sawah/Paddy Wetland		Padi Ladang/Paddy Non– Wetland	
	Luas Panen/ Harvest Area	Produksi/ Production	Luas Panen/ Harvest Area	Produksi/ Production
(1)	(2)	(3)	(4)	(5)
1. Sanggi	330,61	1.748,51	–	–
2. Durian	13,53	71,58	–	–
3. Banjaran	241,00	1.274,57	–	–
4. Way Urang	125,67	664,64	–	–
5. Paya	19,33	102,25	–	–
6. Tambangan	81,20	429,46	–	–
7. Hanau Berak	144,04	761,78	–	–
8. Padang Cermin	354,78	1.876,32	–	–
9. Gayau	67,19	355,33	–	–
10. Tri Mulyo	38,67	204,50	–	–
11. Khepong Jaya	116,00	613,51	–	–
12. Dantar	143,07	756,66	–	–
Padang Cermin	1.675,10	8.859,09	–	–

Lanjutan Tabel/*Continued Table 5.2.1*

Desa/Village	Jagung/Maize		Kedelai/Soybean	
	Luas Panen/ Harvest Area	Produksi/ Production	Luas Panen/ Harvest Area	Produksi/ Production
(1)	(6)	(7)	(8)	(9)
1. Sanggi	2,00	11,98	–	–
2. Durian	–	–	–	–
3. Banjaran	5,00	29,94	–	–
4. Way Urang	2,00	11,98	–	–
5. Paya	1,00	5,99	–	–
6. Tambangan	1,00	5,99	–	–
7. Hanau Berak	–	–	–	–
8. Padang Cermin	10,00	59,89	–	–
9. Gayau	4,00	23,95	–	–
10. Tri Mulyo	2,00	11,98	–	–
11. Khepong Jaya	2,00	11,98	–	–
12. Dantar	4,00	23,95	–	–
Padang Cermin	33,00	197,62	–	–

Lanjutan Tabel/*Continued Table 5.2.1*

Desa/Village	Kacang Tanah/Peanut		Ubi Kayu/Cassava	
	Luas Panen/ Harvest Area	Produksi/ Production	Luas Panen/ Harvest Area	Produksi/ Production
(1)	(10)	(11)	(12)	(13)
1. Sanggi	2,00	2,16	1,00	40,18
2. Durian	1,00	1,08	1,00	40,18
3. Banjaran	1,00	1,08	3,00	120,55
4. Way Urang	1,50	1,62	1,00	40,18
5. Paya	1,50	1,62	1,00	40,18
6. Tambangan	–	–	1,00	40,18
7. Hanau Berak	2,50	2,70	1,00	40,18
8. Padang Cermin	5,50	5,95	4,00	160,74
9. Gayau	1,70	1,84	1,50	60,28
10. Tri Mulyo	–	–	2,00	80,37
11. Khepong Jaya	1,00	1,08	1,00	40,18
12. Dantar	0,30	0,32	1,00	40,18
Padang Cermin	18,00	19,47	18,50	743,41

Lanjutan Tabel/*Continued Table 5.2.1*

Desa/Village	Ubi Jalar/Sweet Potato	
	Luas Panen/ Harvest Area	Produksi/Production
(1)	(14)	(15)
1. Sanggi	–	–
2. Durian	–	–
3. Banjaran	3,00	60,28
4. Way Urang	–	–
5. Paya	–	–
6. Tambangan	1,00	20,09
7. Hanau Berak	–	–
8. Padang Cermin	1,50	30,14
9. Gayau	–	–
10. Tri Mulyo	1,00	20,09
11. Khepong Jaya	–	–
12. Dantar	–	–
Padang Cermin	6,50	130,60

Sumber/Source: Dinas Pertanian dan Tanaman Pangan Kabupaten Pesawaran
Agriculture and Food Crops Agency of Pesawaran Regency

5.3 HORTIKULTURA HORTICULTURE

Tabel 5.3.1 Luas Panen Tanaman Sayuran dan Buah-buahan Semusim Menurut Jenis Tanaman di Kecamatan Padang Cermin, 2020–2023
Harvested Area of Seasonal Vegetables and Fruits by Kind of Plant in Padang Cermin District, 2020–2023

Jenis Tanaman/Kind of Plants	Satuan	2020	2021	2022	2023
(1)	(2)	(3)	(4)	(5)	(6)
Sayuran/Vegetables:					
Bawang Daun/Scallion	ha/ha	–	2	9	5
Bawang Merah/Shallot	ha/ha	–	–	–	–
Bawang Putih/Garlic	ha/ha	–	–	–	–
Bayam/Spinach	ha/ha	7	7	9	11
Buncis/String Bean	ha/ha	–	2	2	3
Cabai Besar/TW/Teropong/Chili/Big Chili	ha/ha	21	30	17	20
Cabai Keriting/Curly Chili	ha/ha	–	2	2	1
Cabai Rawit/Chili/Cayenne Pepper	ha/ha	28	33	19	16
Jamur Lainnya/Other Mushrooms	m ² /m ²	–	–	–	–
Jamur Merang/Straw Mushrooms	m ² /m ²	–	–	–	–
Jamur Tiram/Oyster Mushrooms	m ² /m ²	–	–	–	–
Kacang Panjang/Long Beans	ha/ha	6	9	14	10
Kangkung/Water Spinach	ha/ha	8	6	12	11
Kembang Kol/Cauliflower	ha/ha	–	–	4	3
Kentang/Potato	ha/ha	–	–	–	–
Ketimun/Cucumber	ha/ha	4	6	8	8
Kubis/Cabbage	ha/ha	–	–	–	–
Labu Siam/Chayote	ha/ha	–	–	–	–
Paprika/Bell Pepper	ha/ha	–	–	–	–
Petsai/Sawi/Chinese Cabbage/Mustard Green	ha/ha	–	5	14	13
Terung/Eggplant	ha/ha	5	9	10	12
Tomat/Tomato	ha/ha	10	5	8	10
Wortel/Carrot	ha/ha	–	–	–	–
Buah-Buahan/Fruits:					
Melon/Melon	ha/ha	–	–	1	–
Semangka/Water Melon	ha/ha	–	–	2	2
Stroberi/Strawberry	ha/ha	–	–	–	–

Sumber/Source: BPS, Statistik Pertanian Hortikultura SPH–SBS 2023

BPS–Statistics Indonesia, Agricultural Statistic for Horticulture SPH–SBS 2023

Tabel 5.3.2 **Produksi Tanaman Sayuran dan Buah-buahan Semusim Menurut Jenis Tanaman di Kecamatan Padang Cermin, 2020–2023**
Table **Production of Seasonal Vegetables and Fruits by Kind of Plant in Padang Cermin District, 2020–2023**

Jenis Tanaman/Kind of Plants	Satuan	2020	2021	2022	2023
(1)	(2)	(3)	(4)	(5)	(6)
Sayuran/Vegetables:					
Bawang Daun/ <i>Scallion</i>	kw/qui	–	120	229	244
Bawang Merah/ <i>Shallot</i>	kw/qui	–	–	–	–
Bawang Putih/ <i>Garlic</i>	kw/qui	–	–	–	–
Bayam/ <i>Spinach</i>	kw/qui	252	350	311	545
Buncis/ <i>String Bean</i>	kw/qui	–	500	17	225
Cabai Besar/TW/Teropong/ <i>Chili/Big Chili</i>	kw/qui	1.005	2.070	1.002	1.400
Cabai Keriting/ <i>Curly Chili</i>	kw/qui	–	130	38	80
Cabai Rawit/ <i>Chili/Cayenne Pepper</i>	kw/qui	1.225	1.980	881	975
Jamur Lainnya/ <i>Other Mushrooms</i>	kg/kg	–	–	–	–
Jamur Merang/ <i>Straw Mushrooms</i>	kg/kg	–	–	–	–
Jamur Tiram/ <i>Oyster Mushrooms</i>	kg/kg	–	–	–	–
Kacang Panjang/ <i>Long Beans</i>	kw/qui	480	650	442	437
Kangkung/ <i>Water Spinach</i>	kw/qui	334	300	254	563
Kembang Kol/ <i>Cauliflower</i>	kw/qui	–	–	33	21
Kentang/ <i>Potato</i>	kw/qui	–	–	–	–
Ketimun/ <i>Cucumber</i>	kw/qui	1.000	1.100	959	1.008
Kubis/ <i>Cabbage</i>	kw/qui	–	–	–	–
Labu Siam/ <i>Chayote</i>	kw/qui	–	–	–	–
Paprika/ <i>Bell Pepper</i>	kw/qui	–	–	–	–
Petsai/Sawi/ <i>Chinese Cabbage/Mustard Green</i>	kw/qui	–	475	305	344
Terung/ <i>Eggplant</i>	kw/qui	2.350	400	543	1.068
Tomat/ <i>Tomato</i>	kw/qui	259	160	141	738
Wortel/ <i>Carrot</i>	kw/qui	–	–	–	–
Buah-Buahan/Fruits:					
Melon/ <i>Melon</i>	kw/qui	–	–	70	–
Semangka/ <i>Water Melon</i>	kw/qui	–	–	25	500
Stroberi/ <i>Strawberry</i>	kw/qui	–	–	–	–

Sumber/Source: BPS, Statistik Pertanian Hortikultura SPH–SBS 2023

BPS–Statistics Indonesia, *Agricultural Statistic for Horticulture SPH–SBS 2023*

Tabel
Table 5.3.3

**Luas Panen Tanaman Biofarmaka Menurut Jenis Tanaman
di Kecamatan Padang Cermin, 2020–2023**
**Harvested Area of Medicinal Plants by Kind of Plant in
Padang Cermin District, 2020–2023**

Jenis Tanaman <i>Kind of Plants</i>	Satuan	2020	2021	2022	2023
(1)	(2)	(3)	(4)	(5)	(6)
Jahe/ <i>Ginger</i>	m ² /m ²	4	3	–	2.002
Jeruk Nipis/ <i>Lime</i>	pohon/tree	–	–	–	–
Kapulaga/ <i>Java Cardamom</i>	m ² /m ²	–	–	–	–
Kencur/ <i>East Indian Galangal</i>	m ² /m ²	2	4	–	2
Keji Beling/ <i>Verbenaceae</i>	m ² /m ²	–	–	–	–
Kunyit/ <i>Turmeric</i>	m ² /m ²	1	–	–	1
Laos/Lengkuas/ <i>Galanga</i>	m ² /m ²	1	–	–	–
Lempuyang/ <i>Zingiber Aromaticum</i>	m ² /m ²	–	–	–	–
Lidah Buaya/ <i>Aloevera</i>	m ² /m ²	–	–	–	1
Mahkota Dewa/ <i>Phaleria Macrocarpa</i>	pohon/tree	–	–	–	–
Mengkudu/Pace/ <i>Indian Mulberry</i>	pohon/tree	10	6	–	2
Sambiloto/ <i>King of Bitter</i>	m ² /m ²	1	–	–	–
Serai/ <i>Lemongrass</i>	m ² /m ²	–	–	–	–
Temuireng/ <i>Black Turmeric</i>	m ² /m ²	2	–	–	2
Temukunci/ <i>Chinese Keys</i>	m ² /m ²	1	–	–	–
Temulawak/ <i>Java Turmeric</i>	m ² /m ²	2	–	–	1

Sumber/Source: BPS, Statistik Pertanian Hortikultura SPH–TBF 2023
BPS–Statistics Indonesia, *Agricultural Statistic for Horticulture SPH–TBF 2023*

Tabel 5.3.4 **Produksi Tanaman Biofarmaka Menurut Jenis Tanaman di Kecamatan Padang Cermin, 2020–2023**
Table **Production of Seasonal Vegetables and Fruits by Kind of Plant in Padang Cermin District, 2020–2023**

Jenis Tanaman <i>Kind of Plants</i>	Satuan	2020	2021	2022	2023
(1)	(2)	(3)	(4)	(5)	(6)
Jahe/ <i>Ginger</i>	kg/kg	24	12	–	8.008
Jeruk Nipis/ <i>Lime</i>	kg/kg	–	–	–	–
Kapulaga/ <i>Java Cardamom</i>	kg/kg	–	–	–	–
Kencur/ <i>East Indian Galangal</i>	kg/kg	9	12	–	6
Keji Beling/ <i>Verbenaceae</i>	kg/kg	–	–	–	–
Kunyit/ <i>Turmeric</i>	kg/kg	8	–	–	4
Laos/ <i>Lengkuas Galanga</i>	kg/kg	8	–	–	–
Lempuyang/ <i>Zingiber Aromaticum</i>	kg/kg	–	–	–	–
Lidah Buaya/ <i>Aloevera</i>	kg/kg	–	–	–	4
Mahkota Dewa/ <i>Phaleria Macrocarpa</i>	kg/kg	–	–	–	–
Mengkudu/ <i>Pace/Indian Mulberry</i>	kg/kg	80	24	–	8
Sambiloto/ <i>King of Bitter</i>	kg/kg	8	–	–	–
Serai/ <i>Lemongrass</i>	kg/kg	–	–	–	–
Temuireng/ <i>Black Turmeric</i>	kg/kg	12	–	–	8
Temukunci/ <i>Chinese Keys</i>	kg/kg	4	–	–	–
Temulawak/ <i>Java Turmeric</i>	kg/kg	12	–	–	4

Sumber/Source: BPS, Statistik Pertanian Hortikultura SPH–TBF 2023

BPS–Statistics Indonesia, *Agricultural Statistic for Horticulture SPH–TBF 2023*

Tabel
Table 5.3.5

**Luas Panen Tanaman Hias Menurut Jenis Tanaman di
Kecamatan Padang Cermin, 2020–2023**
*Harvested Area of Ornamental Plants by Kind of Plant in
Padang Cermin District, 2020–2023*

Jenis Tanaman <i>Kind of Plants</i>	Satuan <i>Unit</i>	2020	2021	2022	2023
(1)	(2)	(3)	(4)	(5)	(6)
Anggrek Pot/ <i>Orchid Potted Orchid</i>	m ² /m ²	–	–	–	–
Anggrek Potong/Cut <i>Orchid</i>	m ² /m ²	–	5	–	–
Anthurium Bunga/ <i>Flamingo Lily Flower</i>	m ² /m ²	–	–	–	–
Anyelir/ <i>Carnation</i>	m ² /m ²	–	–	–	–
Gladiol/ <i>Gladiol</i>	m ² /m ²	–	–	–	–
Herbras/ <i>Gerbera</i>	m ² /m ²	–	–	–	–
Kamboja Jepang/ <i>Adenium</i>	m ² /m ²	–	–	–	–
Krisan/ <i>Chrysantemum</i>	m ² /m ²	–	–	–	–
Mawar/ <i>Rose</i>	m ² /m ²	–	–	–	2
Melati/ <i>Jasmine</i>	m ² /m ²	–	–	–	–
Palem/ <i>Palm</i>	m ² /m ²	–	–	–	–
Pisang–Pisangan/ <i>Heliconia</i>	m ² /m ²	–	–	–	–
Sedap Malam/ <i>Tuberose</i>	m ² /m ²	–	2	–	1

Sumber/Source: BPS, Statistik Pertanian Hortikultura SPH–TH 2023
BPS–Statistics Indonesia, *Agricultural Statistic for Horticulture SPH–TH 2023*

Tabel 5.3.6 **Produksi Tanaman Hias Menurut Jenis Tanaman di Kecamatan Padang Cermin, 2020–2023**
Table **Production of Ornamental Plants by Kind of Plant in Padang Cermin District, 2020–2023**

Jenis Tanaman <i>Kind of Plants</i>	Satuan <i>Unit</i>	2020	2021	2022	2023
(1)	(2)	(3)	(4)	(5)	(6)
Anggrek Pot/ <i>Orchid Potted Orchid</i>	pohon/ tree	–	–	–	–
Anggrek Potong/Cut <i>Orchid</i>	tangkai/ stalks	–	125	–	–
Anthurium Bunga/ <i>Flamingo Lily Flower</i>	tangkai/ stalks	–	–	–	–
Anyelir/ <i>Carnation</i>	tangkai/ stalks	–	–	–	–
Gladiol/ <i>Gladiol</i>	tangkai/ stalks	–	–	–	–
Herbras/ <i>Gerbera</i>	tangkai/ stalks	–	–	–	–
Kamboja Jepang/ <i>Adenium</i>	pohon/ tree	–	–	–	–
Krisan/ <i>Chrysantemum</i>	tangkai/ stalks	–	–	–	–
Mawar/ <i>Rose</i>	tangkai/ stalks	–	–	–	45
Melati/ <i>Jasmine</i>	kg/kg	–	–	–	–
Palem/ <i>Palm</i>	pohon/ tree	–	–	–	–
Pisang–Pisangan/ <i>Heliconia</i>	tangkai/ stalks	–	–	–	–
Sedap Malam/ <i>Tuberose</i>	tangkai/ stalks	–	48	–	12

Sumber/Source: BPS, Statistik Pertanian Hortikultura SPH–TH 2023
 BPS–Statistics Indonesia, *Agricultural Statistic for Horticulture SPH–TH 2023*

Tabel
5.3.7
Table

Produksi Buah-Buahan dan Sayuran Tahunan Menurut Jenis Tanaman di Kecamatan Padang Cermin, 2020–2023
Production of Annual Fruits and Vegetables by Kind of Plant in Padang Cermin District, 2020–2023

Jenis Tanaman/Kind of Plants	Satuan	2020	2021	2022	2023
(1)	(2)	(3)	(4)	(5)	(6)
Buah-Buahan/Fruits:					
Alpukat/ Avocado	kw/ qui	2.651	1.766	3.555	3.528
Belimbing/ Star Fruit	kw/ qui	64	60	67	60
Duku/Langsat/Kokosan/ Duku	kw/ qui	8.643	3.101	4.115	3.369
Durian/ Durian	kw/ qui	7.250	3.843	1.820	1.881
Jambu Air/ Water Apple	kw/ qui	234	311	254	167
Jambu Biji/ Guava	kw/ qui	226	304	194	98
Jeruk Besar/ Pomelo	kw/ qui	–	–	–	–
Jeruk Siam/Kepron/ Orange/Tangerine	kw/ qui	450	1.853	1.566	1.087
Mangga/ Mango	kw/ qui	2.165	793	1.416	1.303
Manggis/ Mangosteen	kw/ qui	63	120	125	50
Nangka/Cempedak/ Jackfruit	kw/ qui	575	729	587	391
Nenas/ Pineapple	kw/ qui	57	47	50	45
Pepaya/ Papaya	kw/ qui	195	203	184	170
Pisang/ Banana	kw/ qui	616,519	530,646	608,597	460,880
Rambutan/ Rambutan	kw/ qui	3.353	2.922	3.197	995
Salak/ Snakefruit	kw/ qui	134	62	264	135
Sawo/ Sapodilla/Sawo	kw/ qui	435	588	556	95
Sirsak/ Soursop	kw/ qui	84	133	112	58
Sukun/ Breadfruit	kw/ qui	1.258	1.286	1.113	378
Sayuran/Vegetables:					
Jengkol/ Jengkol	kw/ qui	38	263	509	268
Melinjo/ Gnetum/Melinjo	kw/ qui	3.175	416	6.992	1.007
Petai/ Twisted Cluster Bean	kw/ qui	1.335	175	928	565

Sumber/Source: BPS, Statistik Pertanian Hortikultura SPH–BST 2023

BPS–Statistics Indonesia, Agricultural Statistic for Horticulture SPH–BST 2023

5.4 PERKEBUNAN ESTATE

Tabel 5.4.1 Luas Panen (ha) dan Produksi (ton) Tanaman Perkebunan Menurut Jenis Tanaman di Kecamatan Padang Cermin, 2023
Harvest Area (ha) and Production (ton) of Estate Crops by Kind of Plant in Padang Cermin District, 2023

Jenis Tanaman/ Kind of Plant	Luas Panen/Harvest Area	Produksi/Production
(1)	(2)	(3)
Kelapa Sawit/Oil Palm	1.065,00	973,00
Kelapa/Coconut	–	–
Karet/Rubber	–	–
Kopi/Coffee	2,00	1,78
Kakao/Cocoa	183,00	82,72
Tembakau/Tobacco	3.794,00	3.618,76

Sumber/Source: Dinas Perkebunan dan Peternakan Kabupaten Pesawaran/Estate Crops and Livestock Agency of Pesawaran Regency

5.5 PETERNAKAN LIVESTOCK

Tabel
Table 5.5.1

Populasi Jumlah Ternak¹ menurut Jenis Ternak yang Dipelihara di Kecamatan Padang Cermin (ekor), 1 Mei 2023

Number of Livestock¹ by Kind of Livestock in Padang Cermin District (heads), 1 Mei 2023

Jenis Ternak <i>Kind of Livestock</i>	Populasi Ternak <i>Livestock Population</i>
(1)	(2)
Sapi Potong/ <i>Beef Cattle</i>	66
Kerbau Potong/ <i>Beef Buffalo</i>	NA
Kambing Potong/ <i>Goat</i>	2.821
Domba Potong/ <i>Sheep</i>	64
Babi/ <i>Pig</i>	–
Ayam Ras Pedaging FS/ <i>Final Stock Broiler Chicken</i>	21.125
Ayam Ras Petelur FS/ <i>Final Stock Layer Chicken</i>	NA
Ayam Kampung Biasa/ <i>Native Chicken</i>	9.247
Ayam Kampung Pedaging/ <i>Broiler Native Chicken</i>	–
Ayam Kampung Petelur/ <i>Layer Native Chicken</i>	NA
Itik Petelur/ <i>Layer Ducks</i>	1.854
Itik Pedaging/ <i>Broiler Duck</i>	140
Itik Manila/ <i>Muscovy Duck</i>	1.008
Ayam Lokal Lainnya/ <i>Other Local Chicken</i>	155

Catatan/Notes: ¹Jumlah ternak pada rumah tangga pertanian. Rumah tangga pertanian adalah rumah tangga yang melakukan minimal satu jenis kegiatan pertanian dengan tujuan sebagian atau seluruh hasilnya untuk dijual/ditukar (khususnastanaman pangan termasuk yang seluruhnya dikonsumsi sendiri)/*Number of livestock in agricultural household. Agricultural Households is the number of households that carry out at least one type of agricultural activity with the purpose of selling/exchanging some or all of the results at the business risk (for food crops, including those consumed entirely by themselves).*

Sumber/Source: Badan Pusat Statistik, Sensus Pertanian 2023/
BPS-Statistics Indonesia, Census of Agricultural 2023

5.6 PERIKANAN FISHERY

Tabel 5.6.1 **Jumlah Nelayan Menurut Jenis Perairan Darat di Kecamatan Padang Cermin, 2023**
Table *Number of Fisherman by Kind of Inland Water in Padang Cermin District, 2023*

Jenis Perairan Darat <i>Kind of Inland Water</i>	2023
(1)	(2)
Kolam/ <i>Pool</i>	124
Sungai/ <i>River</i>	–
Tambak/ <i>Pond</i>	7

Sumber/*Source*: Dinas Perikanan Kabupaten Pesawaran/*Fisheries Agency of Pesawaran Regency*

06

PARIWISATA, TRANSPORTASI DAN KOMUNIKASI

*Tourism, Transportation and
communication*

Jenis sinyal di
Kecamatan Padang
Cermin Tahun 2023

4G/LTE

Sebagian besar
permukaan jalan di
Kecamatan Padang
Cermin Tahun 2023

ASPAL/BETON



PENJELASAN TEKNIS**TECHNICAL NOTES****Pariwisata**

1. Usaha penyediaan akomodasi adalah usaha yang menyediakan pelayanan penginapan yang dapat dilengkapi dengan pelayanan pariwisata lainnya. Usaha penyediaan akomodasi dapat berupa hotel, vila, pondok wisata, bumi perkemahan, persinggahan caravan, dan akomodasi lainnya yang digunakan untuk tujuan pariwisata.
2. Hotel adalah penyediaan akomodasi secara harian berupa kamar-kamar di dalam satu bangunan yang dapat dilengkapi dengan jasa pelayanan makan dan minum, kegiatan hiburan, dan atau fasilitas lainnya. Hotel terdiri dari hotel berbintang dan hotel non- bintang.

Transportasi

1. Transportasi adalah perpindahan manusia atau barang dari satu tempat ke tempat lainnya dengan menggunakan sebuah kendaraan yang digerakkan oleh manusia atau mesin
2. Jalan adalah jalan dalam bentuk apapun yang terbuka untuk lalu lintas kendaraan umum. Data yang disajikan dalam

Tourism

1. *The business of providing accommodation is a business that offers lodging services, which can be complemented by other tourism services. Accommodation businesses can include hotels, villas, guesthouses, campsites, caravan stops, and other accommodations used for tourism purposes.*
2. *A hotel is an establishment that provides daily accommodation in the form of rooms within a single building, which can be equipped with food and beverage services, entertainment activities, and/or other facilities. Hotels are categorized into star-rated hotels and non-star-rated hotels.*

Transportation

1. *Transportation is the movement of people or goods from one place to another using a vehicle powered by humans or machines.*
2. *A road is any type of pathway open to public vehicle traffic. The data presented in this publication includes all roads in Indonesia, whether under the authority of the central government or regional*

publikasi ini adalah semua jalan di Indonesia baik di bawah wewenang pemerintah pusat maupun tingkat I dan tingkat II.

3. Jalan aspal merupakan salah satu jenis konstruksi jalan yang sering digunakan, terutama di jalan raya. Aspal atau bitumen adalah suatu cairan kental yang merupakan senyawa hidrokarbon dengan sedikit mengandung sulfur, oksigen, dan klor. Aspal sebagai bahan pengikat dalam perkerasan lentur mempunyai sifat viskoelastis.

Komunikasi

1. Komunikasi adalah penyampaian informasi dari seseorang ke orang lain dengan menggunakan bahasa, suara, gambar, kode atau tanda-tanda komunikasi lainnya.
2. Kantor Pos adalah tempat pemberi pelayanan komunikasi tertulis dan atau surat elektronik, layanan paket, layanan logistic, layanan transaksi keuangan, dan layanan keagenan pos untuk kepentingan umum. Rumah pos berfungsi sama seperti kantor pos dan kantor pos pembantu, bedanya rumah pos biasanya terletak di daerah terpencil.

governments (level I and level II).

3. *Asphalt roads are a commonly used type of road construction, especially on highways. Asphalt, or bitumen, is a thick liquid that is a hydrocarbon compound containing small amounts of sulfur, oxygen, and chlorine. Asphalt, as a binding material in flexible pavement, has viscoelastic properties.*

Communication

1. *Communication is the transmission of information from one person to another using language, sound, images, codes, or other communication signals.*
2. *A post office is a place that provides written communication services and/or electronic mail services, parcel services, logistics services, financial transaction services, and postal agency services for public use. A post house functions similarly to a post office and a sub-post office, but the difference is that a post house is usually located in remote areas.*

ULASAN**DESCRIPTION****Pariwisata**

Keberadaan fasilitas akomodasi sangat penting untuk mendukung sektor pariwisata dan ekonomi lokal, memberikan lapangan kerja, serta meningkatkan pendapatan daerah. Pada kecamatan Padang Cermin tahun 2023 tidak terdapat terdapat fasilitas akomodasi.

Transportasi

Jenis prasarana transportasi di sebagian besar desa di Kecamatan Padang Cermin adalah transportasi darat. Dari seluruh desa, 7 desa terdapat angkutan umum dengan trayek tetap, 5 desa terdapat angkutan umum tanpa trayek tetap, dan tidak ada desa yang tidak ada angkutan umum.

Permukaan jalan darat berupa aspal terdapat di 12 desa, dan tidak ada desa yang permukaan jalan masih kerikil/batu/tanah/dll. Sebagian besar jalan di desa Kecamatan Padang Cermin dapat dilalui sepanjang tahun.

Komunikasi

Di Kecamatan Padang Cermin terdapat 1 kantor pos yang beroperasi di Desa Padang Cermin. Selain itu, terdapat juga sejumlah 2 agen jasa ekspedisi swasta di Kecamatan Padang Cermin.

Tourism

The availability of accommodation facilities is crucial to support the tourism sector and the local economy, providing employment opportunities and increasing regional income. In Padang Cermin sub-district in 2023, there were no accommodation facilities.

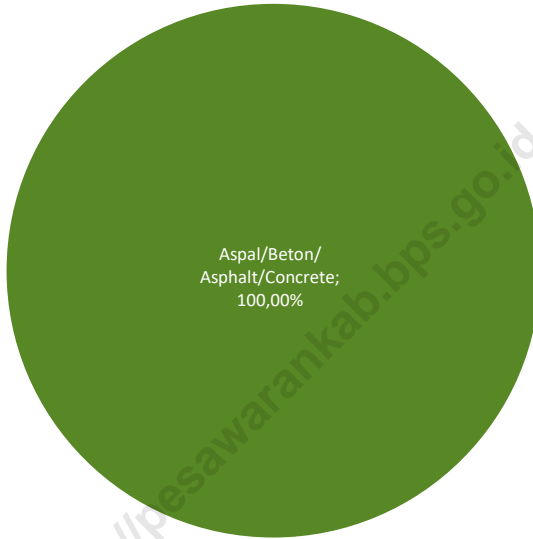
Transportation

The type of transportation infrastructure in most villages in the Padang Cermin sub-district is land transportation. Out of all the villages, 7 villages have public transportation with fixed routes, 5 villages have public transportation without fixed routes, and no villages do not have any public transportation.

Paved roads are found in 12 villages, and no villages roads are still gravel, stone, dirt, etc. Most of the roads in the villages of the Padang Cermin sub-district can be traversed throughout the year.

Communication

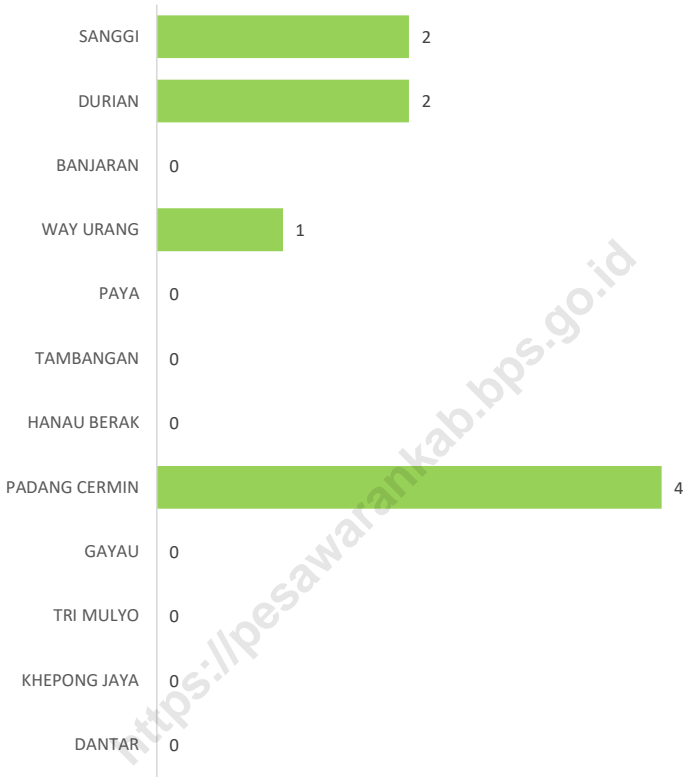
In the Padang Cermin sub-district, there are 1 post offices operating in Padang Cermin Village. Additionally, there are 2 private courier agents in Padang Cermin sub-district.



Sumber/Source: Kantor Kecamatan dan Kantor desa di Kecamatan Padang Cermin Kabupaten Pesawaran/
District Office and Village Office in Padang Cermin District of Pesawaran Regency

Gambar 6.1
Figures

Persentase Desa Menurut Jenis Permukaan Jalan Darat Terluas di Kecamatan Padang Cermin, 2023
Percentage of Village by Type of The Largest Road Surface in Padang Cermin District, 2023



Sumber/Source: Kantor Kecamatan dan Kantor desa di Kecamatan Padang Cermin Kabupaten Pesawaran/
District Office and Village Office in Padang Cermin District of Pesawaran Regency

Gambar 6.2
Figures

Jumlah Menara Telepon seluler Menurut Desa di Kecamatan Padang Cermin, 2023
Number of Base Transceiver Station (BTS) by Villages in Padang Cermin District, 2023

6.1 PARIWISATA TOURISM

Tabel 6.1.1 Jumlah Sarana Akomodasi Menurut Desa dan Jenis Akomodasi di Kecamatan Padang Cermin, 2023
Table Number of Accomodation Facilities by Villages and Type of Accomodation in Padang Cermin District, 2023

Desa/Village	Hotel/Hotel	Penginapan/Inn
(1)	(2)	(3)
1. Sanggi	–	–
2. Durian	–	–
3. Banjaran	–	–
4. Way Urang	–	–
5. Paya	–	–
6. Tambangan	–	–
7. Hanau Berak	–	–
8. Padang Cermin	–	–
9. Gayau	–	–
10. Tri Mulyo	–	–
11. Khepong Jaya	–	–
12. Dantar	–	–
Padang Cermin	–	–

Sumber/Source: Kantor Kecamatan dan Kantor Desa di Kecamatan Padang Cermin Kabupaten Pesawaran/District Office and Village Office in Padang Cermin District, Pesawaran Regency

6.2 TRANSPORTASI TRANSPORTATION

Tabel 6.2.1 Prasarana dan Sarana Transportasi Antardesa Menurut Desa di Kecamatan Padang Cermin, 2023
Table **Inter-Villages Transportation Infrastructure and Facilities by Villages in Padang Cermin District, 2023**

Desa/Village	Jenis Prasarana Transportasi Type of Transportation Infrastructure	Keberadaan Angkutan Umum Availability of Public Transportation
(1)	(2)	(3)
1. Sanggi	Darat/ Land	Ada, tanpa trayek tetap/ <i>Exist, without a fixed route</i>
2. Durian	Darat/ Land	Ada, dengan trayek tetap/ <i>Exist, with a fixed route</i>
3. Banjaran	Darat/ Land	Ada, tanpa trayek tetap/ <i>Exist, without a fixed route</i>
4. Way Urang	Darat/ Land	Ada, tanpa trayek tetap/ <i>Exist, without a fixed route</i>
5. Paya	Darat/ Land	Ada, dengan trayek tetap/ <i>Exist, with a fixed route</i>
6. Tambangan	Darat/ Land	Ada, tanpa trayek tetap/ <i>Exist, without a fixed route</i>
7. Hanau Berak	Darat/ Land	Ada, dengan trayek tetap/ <i>Exist, with a fixed route</i>
8. Padang Cermin	Darat/ Land	Ada, dengan trayek tetap/ <i>Exist, with a fixed route</i>
9. Gayau	Darat/ Land	Ada, dengan trayek tetap/ <i>Exist, with a fixed route</i>
10. Tri Mulyo	Darat/ Land	Ada, tanpa trayek tetap/ <i>Exist, without a fixed route</i>
11. Khepong Jaya	Darat/ Land	Ada, dengan trayek tetap/ <i>Exist, with a fixed route</i>
12. Dantar	Darat/ Land	Ada, dengan trayek tetap/ <i>Exist, with a fixed route</i>

Lanjutan Tabel/*Continued Table 6.2.1*

Desa/Kelurahan Village/Kelurahan	Jenis Permukaan Jalan Darat Terluas Type of The Largest Road Surface	Dapat Dilalui Kendaraan Bermotor Roda 4 atau Lebih Passable by Vehicle with 4 or more Wheels
(1)	(4)	(5)
1. Sanggi	Aspal/Beton/ Asphalt/Concrete	Sepanjang tahun/ Throughout the year
2. Durian	Aspal/Beton/ Asphalt/Concrete	Sepanjang tahun/ Throughout the year
3. Banjaran	Aspal/Beton/ Asphalt/Concrete	Sepanjang tahun/ Throughout the year
4. Way Urang	Aspal/Beton/ Asphalt/Concrete	Sepanjang tahun/ Throughout the year
5. Paya	Aspal/Beton/ Asphalt/Concrete	Sepanjang tahun/ Throughout the year
6. Tambangan	Aspal/Beton/ Asphalt/Concrete	Sepanjang tahun/ Throughout the year
7. Hanau Berak	Aspal/Beton/ Asphalt/Concrete	Sepanjang tahun/ Throughout the year
8. Padang Cermin	Aspal/Beton/ Asphalt/Concrete	Sepanjang tahun/ Throughout the year
9. Gayau	Aspal/Beton/ Asphalt/Concrete	Sepanjang tahun/ Throughout the year
10. Tri Mulyo	Aspal/Beton/ Asphalt/Concrete	Sepanjang tahun/ Throughout the year
11. Khepong Jaya	Aspal/Beton/ Asphalt/Concrete	Sepanjang tahun/ Throughout the year
12. Dantar	Aspal/Beton/ Asphalt/Concrete	Sepanjang tahun/ Throughout the year

Sumber/*Source*: Kantor Kecamatan dan Kantor Desa di Kecamatan Padang Cermin Kabupaten Pesawaran/*District Office and Village Office in Padang Cermin District, Pesawaran Regency*

6.3 KOMUNIKASI COMMUNICATION

Tabel 6.3.1 Keberadaan Kantor Pos/Pos Pembantu/Rumah Pos, Pos Keliling, dan Perusahaan/Agen Jasa Ekspedisi Swasta Menurut Desa di Kecamatan Padang Cermin, 2023
Number of Post Office/Subsidiary of Post Office, Mobile Portal Service, Private Expedition Service Company by Villages in Padang Cermin District, 2023

Desa/Village	Kantor Pos/Pos Pembantu/Rumah Pos Post Office/Subsidiary of Post Office	Pos Keliling Mobile Portal Service	Perusahaan/Agen Jasa Ekspedisi Swasta Private Expedition Service Company
(1)	(2)	(3)	(4)
1. Sanggi	Tidak ada/ <i>Not exist</i>	Tidak ada/ <i>Not exist</i>	Beroperasi/ <i>Operate</i>
2. Durian	Tidak ada/ <i>Not exist</i>	Tidak ada/ <i>Not exist</i>	Tidak ada/ <i>Not exist</i>
3. Banjaran	Tidak ada/ <i>Not exist</i>	Tidak ada/ <i>Not exist</i>	Tidak ada/ <i>Not exist</i>
4. Way Urang	Tidak ada/ <i>Not exist</i>	Tidak ada/ <i>Not exist</i>	Tidak ada/ <i>Not exist</i>
5. Paya	Tidak ada/ <i>Not exist</i>	Tidak ada/ <i>Not exist</i>	Tidak ada/ <i>Not exist</i>
6. Tambangan	Tidak ada/ <i>Not exist</i>	Tidak ada/ <i>Not exist</i>	Tidak ada/ <i>Not exist</i>
7. Hanau Berak	Tidak ada/ <i>Not exist</i>	Tidak ada/ <i>Not exist</i>	Tidak ada/ <i>Not exist</i>
8. Padang Cermin	Beroperasi/ <i>Operate</i>	Tidak ada/ <i>Not exist</i>	Beroperasi/ <i>Operate</i>
9. Gayau	Tidak ada/ <i>Not exist</i>	Tidak ada/ <i>Not exist</i>	Tidak ada/ <i>Not exist</i>
10. Tri Mulyo	Tidak ada/ <i>Not exist</i>	Tidak ada/ <i>Not exist</i>	Tidak ada/ <i>Not exist</i>
11. Khepong Jaya	Tidak ada/ <i>Not exist</i>	Tidak ada/ <i>Not exist</i>	Tidak ada/ <i>Not exist</i>
12. Dantar	Tidak ada/ <i>Not exist</i>	Tidak ada/ <i>Not exist</i>	Tidak ada/ <i>Not exist</i>

Sumber/Source: Kantor Kecamatan dan Kantor Desa di Kecamatan Padang Cermin Kabupaten Pesawaran/District Office and Village Office in Padang Cermin District, Pesawaran Regency

Tabel 6.3.2 Jumlah Menara Telepon seluler dan Operator Layanan Komunikasi Telepon Seluler Menurut Desa di Kecamatan Padang Cermin, 2023
Number of Base Transceiver Station (BTS) and Cellular Phone Communication Service Operators by Villages in Padang Cermin District, 2023

Desa/Village	Jumlah Menara Telepon seluler Number of Base Transceiver Station (BTS)	Jumlah Operator Layanan Komunikasi Telepon Seluler Cellular Phone Communication Service Operators
(1)	(2)	(3)
1. Sanggi	2	3
2. Durian	2	2
3. Banjaran	–	2
4. Way Urang	1	3
5. Paya	–	3
6. Tambangan	–	3
7. Hanau Berak	–	3
8. Padang Cermin	4	3
9. Gayau	–	3
10. Tri Mulyo	–	2
11. Khepong Jaya	–	3
12. Dantar	–	3

Sumber/Source: Kantor Kecamatan dan Kantor Desa di Kecamatan Padang Cermin Kabupaten Pesawaran/District Office and Village Office in Padang Cermin District, Pesawaran Regency

Tabel 6.3.3
Table

Kekuatan Sinyal Telepon Seluler dan Jenis Sinyal Internet Telepon Seluler Menurut Desa di Kecamatan Padang Cermin, 2023
The Strenght of Cellular Phone Signal by Villages in Padang Cermin District, 2023

Desa/Village	Kekuatan Sinyal Telepon Seluler <i>The Strenght of Cellular Phone Signal</i>	Jenis Sinyal Internet Telepon Seluler <i>Type of Cellular Phone Signal</i>
(1)	(2)	(3)
1. Sanggi	Kuat/ <i>Strong</i>	4G/LTE
2. Durian	Kuat/ <i>Strong</i>	4G/LTE
3. Banjaran	Kuat/ <i>Strong</i>	4G/LTE
4. Way Urang	Kuat/ <i>Strong</i>	4G/LTE
5. Paya	Kuat/ <i>Strong</i>	4G/LTE
6. Tambangan	Kuat/ <i>Strong</i>	4G/LTE
7. Hanau Berak	Kuat/ <i>Strong</i>	4G/LTE
8. Padang Cermin	Kuat/ <i>Strong</i>	4G/LTE
9. Gayau	Kuat/ <i>Strong</i>	4G/LTE
10. Tri Mulyo	Kuat/ <i>Strong</i>	4G/LTE
11. Khepong Jaya	Kuat/ <i>Strong</i>	4G/LTE
12. Dantar	Kuat/ <i>Strong</i>	4G/LTE

Sumber/Source: Kantor Kecamatan dan Kantor Desa di Kecamatan Padang Cermin Kabupaten Pesawaran/District Office and Village Office in Padang Cermin District, Pesawaran Regency

07

PERBANKAN, KOPERASI DAN PERDAGANGAN

Banking, Cooperative and Trade

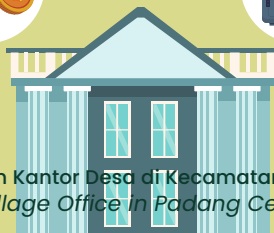


Tidak Ada Lembaga keuangan di Kecamatan Padang Cermin Tahun 2023

Jumlah Koperasi Aktif di Kecamatan Padang Cermin Tahun 2023
1 Koperasi Lainnya



Jumlah Sarana Perdagangan di Kecamatan Padang Cermin Tahun 2023
1 Komplek Pertokoan, 4 Pasar
6 Minimarket, 4 Rumah Makan



PENJELASAN TEKNIS**TECHNICAL NOTES****Perbankan****Banking**

1. Bank adalah institusi/lembaga yang bergerak dalam bidang keuangan untuk melakukan kegiatan menerima, menyimpan, dan meminjamkan uang. Dalam hal tertentu untuk kemudahan transaksi uang, bank juga mempunyai kewenangan untuk menerbitkan cek, atau surat berharga.

1. *Bank is an institution / institution that is engaged in finance to carry out activities to receive, save and lend money. In certain cases for the convenience of money transactions, banks also have the authority to issue checks, or securities.*

Koperasi**Cooperative**

1. Koperasi adalah organisasi ekonomi rakyat yang berwatak sosial, beranggotakan orang-orang atau badan hukum koperasi, yang merupakan tata susunan ekonomi sebagai usaha bersama berdasarkan azas kekeluargaan.
2. Koperasi unit desa (KUD) merupakan koperasi di wilayah pedesaan yang bergerak dalam penyediaan kebutuhan masyarakat yang berkaitan dengan kegiatan pertanian.

1. *A cooperative is is a social economic organization with a social character, consisting of people or cooperative legal entities, which constitutes an economic arrangement as a joint effort based on family principles.*
2. *Village unit cooperatives are cooperatives in rural areas which are engaged in providing community needs related to agricultural activities.*

Perdagangan**Trade**

1. Pedagang pasar pertama ialah pedagang besar sesudah produsen/penghasil. Pasar pertama ialah tempat bertemunya antara pedagang

1. *The first market trader is a wholesaler after the producer / producer. The first market is the meeting place between the first major trader and the next trader*

besar pertama dengan pedagang berikutnya (bukan konsumen), dengan kata lain yaitu pasar sesudah pasar produsen.

(not the consumer), in other words, the market after the producer market.

2. Pertokoan adalah komplek toko atau dereten toko yang masing-masing dimiliki dan dikelola oleh perorangan atau badan usaha.

2. *Shopping Complex is a shop complex or series of shops, each owned and managed by an individual or business entity.*

3. Minimarket adalah sebuah pasar yang kecil, atau diperjelas menjadi sebuah tempat yang kecil tapi menjual barang-barang bervariasi dan lengkap seperti di dalam pasar.

3. *Minimarket is a small market, or is clarified into a small place but sells varied and complete goods as in the market.*

<https://pesawarangkab.go.id>

ULASAN**DESCRIPTION****Perbankan**

Pada tahun 2023 di Kecamatan Padang Cermin tidak terdapat fasilitas bank, baik negara maupun swasta.

Banking

In 2023, there were no banking facilities, either state-owned or private, in Padang Cermin District.

Koperasi

Jumlah koperasi di Kecamatan Padang Cermin sebanyak 1 koperasi. Jenis koperasi terbanyak adalah koperasi lainya yang terdapat di satu Desa, yaitu Desa Sanggi.

Cooperatives

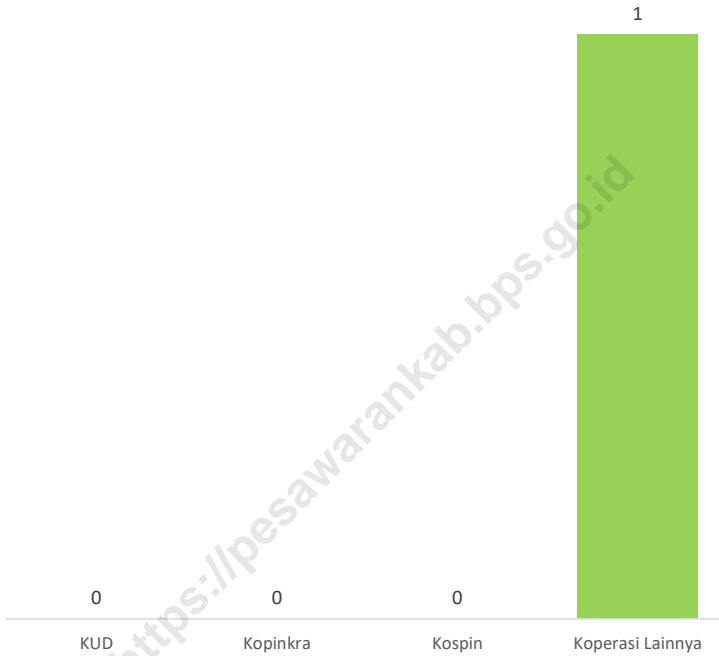
There are 1 cooperatives in Padang Cermin sub-district. The most common type of cooperative is the other cooperatives, which are found in one village, namely Sanggi Village.

Perdagangan

Dilihat dari jenisnya, keberadaan sarana perdagangan di Kecamatan Padang Cermin terdapat di beberapa desa, diantaranya kelompok pertokoan ada di 1 desa, pasar dengan/tanpa bangunan ada di 2 desa, minimaret/supermarket ada di 3 desa, dan restoran/rumah makan ada di 1 desa.

Commerce

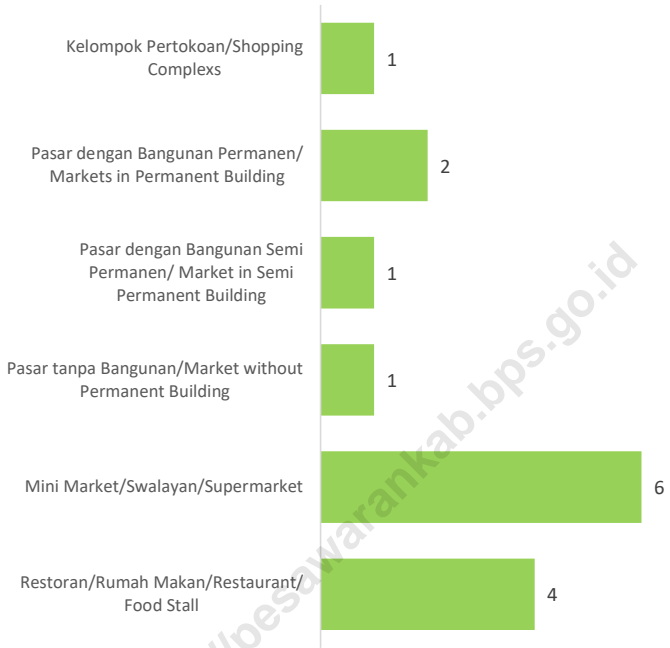
In terms of type, commercial facilities in Padang Cermin sub-district are found in several villages. Shopping centers are in 1 villages, markets with/without buildings are in 2 villages, minimarkets/supermarket are in 3 villages, and restaurants/eateries are in 1 villages.



Sumber/Source: Kantor Kecamatan Padang Cermin Kabupaten Pesawaran/Padang Cermin District Office of Pesawaran Regency

Gambar 7.1
Figures

Banyaknya Koperasi Aktif Menurut Menurut Jenis Koperasi di Kecamatan Padang Cermin, 2023
Number of Cooperative by Type of Cooperative in Padang Cermin District, 2023



Sumber/Source: Kantor Kecamatan Padang Cermin Kabupaten Pesawaran/Padang Cermin District Office of Pesawaran Regency

Gambar 7.2
Figures

Banyaknya Sarana Perdagangan Menurut Jenis Sarana Perdagangan di Kecamatan Padang Cermin, 2023
Number of Trade Facilities by Type of Trade Facilities in Padang Cermin District, 2023

Tabel 7.1
Table

Banyaknya Sarana Lembaga Keuangan Bank Menurut Desa dan Jenis Bank di Kecamatan Padang Cermin, 2023
Number of Bank by Villages and Type of Bank in Padang Cermin District, 2023

Desa/Village	Bank Umum Pemerintah Government Bank	Bank Umum Swasta Private Bank	Bank Perkreditan Rakyat (BPR) Rural Bank
(1)	(2)	(3)	(4)
1. Sanggi	–	–	–
2. Durian	–	–	–
3. Banjaran	–	–	–
4. Way Urang	–	–	–
5. Paya	–	–	–
6. Tambangan	–	–	–
7. Hanau Berak	–	–	–
8. Padang Cermin	–	–	–
9. Gayau	–	–	–
10. Tri Mulyo	–	–	–
11. Khepong Jaya	–	–	–
12. Dantar	–	–	–
Padang Cermin	–	–	–

Sumber/Source: Kantor Kecamatan dan Kantor Desa di Kecamatan Padang Cermin Kabupaten Pesawaran/District Office and Village Office in Padang Cermin District, Pesawaran Regency

Tabel
Table 7.2

Banyaknya Koperasi Aktif Menurut Menurut Desa dan Jenis Koperasi di Kecamatan Padang Cermin, 2023
Number of Cooperative by Villages and Type of Cooperative in Padang Cermin District, 2023

Desa/Village	Koperasi Unit Desa (KUD) Village Cooperative Unit	Koperasi Industri Kecil dan Kerajinan Rakyat (Kopinkra) Small Industry and Citizen Handicraft Cooperative
(1)	(2)	(3)
1. Sanggi	–	–
2. Durian	–	–
3. Banjaran	–	–
4. Way Urang	–	–
5. Paya	–	–
6. Tambangan	–	–
7. Hanau Berak	–	–
8. Padang Cermin	–	–
9. Gayau	–	–
10. Tri Mulyo	–	–
11. Khepong Jaya	–	–
12. Dantar	–	–
Padang Cermin	–	–

Lanjutan Tabel/*Continued Table 7.2*

Desa/Village	Koperasi Simpan Pinjam (Kospin) Savings and Loan Cooperative	Koperasi Lainnya Other Cooperative
(1)	(4)	(5)
1. Sanggi	–	1
2. Durian	–	–
3. Banjaran	–	–
4. Way Urang	–	–
5. Paya	–	–
6. Tambangan	–	–
7. Hanau Berak	–	–
8. Padang Cermin	–	–
9. Gayau	–	–
10. Tri Mulyo	–	–
11. Khepong Jaya	–	–
12. Dantar	–	–
Padang Cermin	–	1

Sumber/*Source*: Kantor Kecamatan dan Kantor Desa di Kecamatan Padang Cermin Kabupaten Pesawaran/*District Office and Village Office in Padang Cermin District, Pesawaran Regency*

Tabel
Table 7.3

Banyaknya Sarana Perdagangan Menurut Desa dan Jenis Sarana Perdagangan di Kecamatan Padang Cermin, 2023
Number of Trade Facilities by Villages and Type of Trade Facilities in Padang Cermin District, 2023

<i>Desa/ Village</i>	<i>Kelompok Pertokoan Shopping Complex</i>	<i>Pasar dengan Bangunan Permanen Markets in Permanent Building</i>	<i>Pasar dengan Bangunan Semi Permanen Market in Semi Permanent Building</i>
(1)	(2)	(3)	(4)
1. Sanggi	–	1	–
2. Durian	–	–	–
3. Banjaran	–	–	–
4. Way Urang	–	–	–
5. Paya	–	–	–
6. Tambangan	–	–	–
7. Hanau Berak	–	–	–
8. Padang Cermin	1	1	1
9. Gayau	–	–	–
10. Tri Mulyo	–	–	–
11. Khepong Jaya	–	–	–
12. Dantar	–	–	–
Padang Cermin	1	2	1

Lanjutan Tabel/*Continued Table 7.3*

Desa/ Village	Pasar tanpa Bangunan Market without Permanent Building	Mini Market/ Swalayan/ Supermarket Mini Market/Swalayan/ Supermarket	Restoran/ Rumah Makan Restaurant/ Food Stall
(1)	(5)	(6)	(7)
1. Sanggi	–	2	–
2. Durian	–	–	–
3. Banjaran	–	1	–
4. Way Urang	–	–	–
5. Paya	–	–	–
6. Tambangan	–	–	–
7. Hanau Berak	–	–	–
8. Padang Cermin	1	3	4
9. Gayau	–	–	–
10. Tri Mulyo	–	–	–
11. Khepong Jaya	–	–	–
12. Dantar	–	–	–
Padang Cermin	1	6	4

Sumber/*Source*: Kantor Kecamatan dan Kantor Desa di Kecamatan Padang Cermin Kabupaten Pesawaran/*District Office and Village Office in Padang Cermin District, Pesawaran Regency*

DAFTAR PUSTAKA/BIBLIOGRAPHY

- Badan Pusat Statistik. 2023. Pedoman Pembuatan Publikasi BPS. Edisi 2023. Jakarta: Badan Pusat Statistik.
- Badan Pusat Statistik Kabupaten Pesawaran. 2024. Kabupaten Pesawaran Dalam Angka 2024. Lampung: Badan Pusat Statistik Kabupaten Pesawaran.
- Dinas Kependudukan dan Pencatatan Sipil Kabupaten Pesawaran. 2023. Data Agregat Kependudukan Kabupaten Pesawaran Semester II 2024. Lampung: Dinas Kependudukan dan Pencatatan Sipil Kabupaten Pesawaran.

<https://pesawarankab.bps.go.id>

ST 2023

SENSUS PERTANIAN

BerAKHLAK

Berorientasi Pelayanan Akuntabel Kompeten
Harmonis Loyal Adaptif Kolaboratif

**# bangga
melayani
bangsa**

DATA

MENCERDASKAN BANGSA

Enlighten The Nation



**BADAN PUSAT STATISTIK
KABUPATEN PESAWARAN**

Jln. Ahmad Yani No. 119, Gedung Tataan, Pesawaran, Lampung,

Telp. (0721) 94711, website : <https://pesawarankab.bps.go.id>

Email : bps1809@bps.go.id, WhatsApp: 0811 602 1809