

Katalog : 1102001.8272020



KECAMATAN TIDORE UTARA DALAM ANGKA 2018



**BADAN PUSAT STATISTIK
KOTA TIDORE KEPULAUAN**



KECAMATAN TIDORE UTARA
DALAM ANGKA
2018

ISSN/ISBN : -
Nomor Publikasi : 82720.1812
Katalog : 1102001.8272020

Ukuran Buku : 14,8 cm x 21 cm
Jumlah Halaman : xii + 104 halaman

Naskah : BPS Kota Tidore Kepulauan

Penyunting : BPS Kota Tidore Kepulauan

Desain Sampul : BPS Kota Tidore Kepulauan

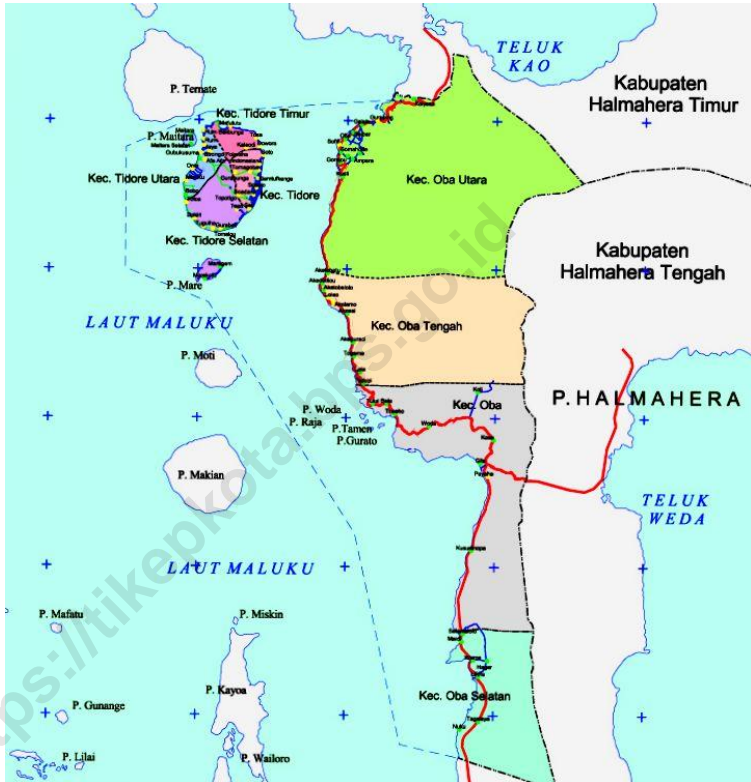
Sumber Desain : -

Diterbitkan Oleh : BPS Kota Tidore Kepulauan

Dicetak Oleh : CV. Harapan Baru

Boleh dikutip dengan menyebutkan sumbernya

GAMBAR PETA KOTA TIDORE KEPULAUAN





KATA PENGANTAR

Publikasi Kecamatan Tidore Utara 2018 merupakan salah satu publikasi tahunan yang diterbitkan Badan Pusat Statistik (BPS) Kota Tidore Kepulauan yang memuat berbagai jenis data di berbagai sektor yang dapat memberikan gambaran secara umum tentang wilayah Kota Tidore Kepulauan.

Data yang disajikan pada publikasi ini selain bersumber dari BPS sendiri berupa *output* dari kegiatan BPS juga bersumber dari instansi pemerintah dan swasta di wilayah Kota Tidore Kepulauan.

Upaya perbaikan telah dilakukan pada penerbitan publikasi ini baik dari sisi keragaman dan cakupan data juga pada beberapa bagian lain dibanding publikasi sejenis yang diterbitkan sebelumnya yang pada dasarnya ditujukan untuk memenuhi tuntutan kebutuhan data yang semakin meningkat.

Penghargaan dan ucapan terima kasih kami sampaikan kepada semua pihak yang telah membantu penerbitan publikasi ini terutama kepada aparatur pemerintah Desa/Kelurahan dan Kecamatan serta pemerintah daerah Kota Tidore Kepulauan yang telah memberikan datanya. Semoga publikasi ini dapat bermanfaat bagi banyak pihak untuk berbagai keperluan. Masukan untuk penerbitan publikasi ini di waktu mendatang sangat kami harapkan.

Tidore, September 2018

Kepala BPS Kota Tidore
Kepulauan

Urip Sugeng Santoso

DAFTAR ISI

KATA PENGANTAR.....	Error! Bookmark not defined.
DAFTAR ISI.....	Error! Bookmark not defined.i
DAFTAR TABEL.....	Error! Bookmark not defined.i
PENJELASAN UMUM	X
BAB I KEADAAN GEOGRAFI.....	Error! Bookmark not defined.
BAB II PEMERINTAHAN.....	13
BAB III KEPENDUDUKAN.....	21
BAB IV SOSIAL.....	31
BAB V PERTANIAN	63
BAB VI INDUSTRI DAN ENERGI	75
BAB VII PERDAGANGAN	83
BAB VIII TRANSPORTASI & AKOMODASI	89
BAB IX PARIWISATA.....	97
BAB X KEUANGAN.....	101

DAFTAR TABEL

Tabel 1.1	Batas Geografis Kecamatan Kecamatan Tidore Utara, 2017.....	9
Tabel 1.2	Luas Wilayah Kecamatan Tidore Utara dirinci Menurut Desa/ Kelurahan, 2017	10
Tabel 1.3	Jarak Kantor Desa/Kelurahan ke Kantor Kecamatan Tidore Utara, 2017.....	11
Tabel 2.1	Nama-nama Kepala Kecamatan Tidore Utara periode 2001- 2017.....	16
Tabel 2.2	Jumlah Pegawai Kantor Kecamatan Tidore Utara menurut Tingkat Pendidikan dan Pangkat / Golongan, 2017	17
Tabel 2.3	Jumlah Perangkat Desa/Kelurahan menurut Jabatan di Kecamatan Tidore Utara, 2017.....	18
Tabel 2.4	Kode Desa/Kelurahan dan Jumlah RT dan RW/Dusun menurut Desa/ Kelurahan di Kecamatan Tidore Utara, 2017	19
Tabel 3.1	Jumlah Penduduk, Luas Wilayah dan Kepadatan Penduduk menurut Desa di Kecamatan Tidore Utara, 2017	24
Tabel 3.2	Banyaknya Penduduk Kecamatan Tidore Utara Menurut Desa dan Jenis Kelamin, 2017	25
Tabel 3.3	Jumlah Kelahiran dan Kematian Penduduk Yang Terdaftar menurut Jenis Kelamin di Kecamatan Tidore Utara, 2017	26
Tabel 3.4	Jumlah Datang dan Pindah Penduduk Yang Terdaftar menurut Jenis Kelamin di Kecamatan Tidore Utara, 2017	27
Tabel 3.5	Jumlah Penduduk, Jumlah keluarga Dan Rata-rata Jiwa Per Keluarga menurut Desa/Kelurahan di Kecamatan Tidore Utara, 2017.....	28
Tabel 3.6	Komposisi Penduduk Kecamatan Tidore Utara, 2017	29
Tabel 4.1.1	Jumlah Pendidikan Anak Usia Dini (PAUD) menurut Status Dan Desa/Kelurahan di Kecamatan Tidore Utara, 2017	35

Tabel 4.1.2	Jumlah Taman Kanak-Kanak (TK) dan <i>Raudhatul Adhfal</i> (RA) Menurut Status dan Desa/Kelurahan di Kecamatan Tidore Utara, 2017.....	36
Tabel 4.1.3	Jumlah Sekolah Dasar (SD) dan <i>Madrasah Ibtidaiyah</i> (MI) Menurut Status dan Desa/Kelurahan di Kecamatan Tidore Utara, 2017.....	37
Tabel 4.1.4	Jumlah Sekolah Menengah Pertama (SMP) dan <i>Madrasah Tsanawiyah</i> (MTs) Menurut Status dan Desa/Kelurahan di Kecamatan Tidore Utara, 2017	38
Tabel 4.1.5	Jumlah Sekolah Menengah Atas (SMA) dan <i>Madrasah Aliyah</i> (MA) Menurut Status dan Desa/Kelurahan di Kecamatan Tidore Utara, 2017.....	39
Tabel 4.1.6	Banyaknya Sekolah dan Murid Sekolah Dasar (SD) dan <i>Madrasah Ibtidaiyah</i> (MI) menurut Status dan Jenis Kelamin di Kecamatan Tidore Utara, 2017	40
Tabel 4.1.7	Banyaknya Sekolah dan Murid Sekolah Menengah Pertama (SMP) dan <i>Madrasah Tsanawiyah</i> (MTs) menurut Status dan Jenis Kelamin di Kecamatan Tidore Utara, 2017.....	41
Tabel 4.1.8	Banyaknya Sekolah dan Murid Sekolah Menengah Atas (SMA) dan <i>Madrasah Aliyah</i> (MA) menurut Status dan Jenis Kelamin di Kecamatan Tidore Utara, 2017	42
Tabel 4.1.9	Banyaknya Sekolah dan Guru Sekolah Dasar (SD) dan <i>Madrasah Ibtidaiyah</i> (MI) menurut Status dan Jenis Kelamin di Kecamatan Tidore Utara, 2017	43
Tabel 4.1.10	Banyaknya Sekolah dan Guru Sekolah Menengah Pertama (SMP) dan <i>Madrasah Tsanawiyah</i> (MTs) menurut Status dan Jenis Kelamin di Kecamatan Tidore Utara, 2017.....	44
Tabel 4.1.11	Banyaknya Sekolah dan Guru Sekolah Menengah Atas (SMA)/ <i>Madrasah Aliyah</i> (MA)/Sekolah Menengah Kejuruan (SMK) menurut Status dan Jenis Kelamin di Kecamatan Tidore Utara, 2017	45
Tabel 4.1.12	Rasio Murid Terhadap Guru SD/MI Menurut Desa/Kelurahan di Kecamatan Tidore Utara, 2017	46

Tabel 4.1.13	Rasio Murid Terhadap Guru SMP/MTs Menurut Desa/Kelurahan di Kecamatan Tidore Utara, 2017	47
Tabel 4.1.14	Rasio Murid Terhadap Guru SMA/MA/SMK Menurut Desa/Kelurahan di Kecamatan Tidore Utara, 2017	48
Tabel 4.2.1	Keberadaan Fasilitas Kesehatan Menurut Desa/Kelurahan di Kecamatan Tidore Utara, 2017.....	49
Tabel 4.2.2	Jumlah Tenaga Kesehatan menurut Desa diKecamatan Tidore Utara, 2017	51
Tabel 4.2.3	Jumlah Penyandang Cacat menurut Jenis Kecacatan dan Desa di Kecamatan Tidore Utara, 2017.....	52
Tabel 4.2.4	Banyaknya Pasangan usia Subur (PUS), Wanita usia subur (WUS) dan Peserta KB aktif Menurut Desa/Kelurahan di Kecamatan Tidore Utara, 2017	53
Tabel 4.2.5	Banyaknya Bayi yang di Imunisasi Menurut Jenis Vaksin dan Desa/Kelurahan di Kecamatan Tidore Utara, 2017	55
Tabel 4.2.6	Banyaknya Bayi yang di Imunisasi Menurut Jenis Vaksin di Kecamatan Tidore Utara, 2016 - 2017.....	57
Tabel 4.2.7	Banyaknya Murid Sekolah di Imunisasi Menurut Jenis Vaksin di Kecamatan Tidore Utara, 2016 – 2017	58
Tabel 4.2.8	Jumlah Warga Peserta BPJS Kesehatan Penerima Bantuan Iuran (PBI) dan Jamkesda menurut Desa/Kelurahan di Kecamatan Tidore Utara, 2017	59
Tabel 4.3.1	Banyaknya Tempat Peribadatan Menurut Desa di Kecamatan Tidore Utara, 2017	60
Tabel 4.4.1	Jumlah Lembaga Kemasyarakatan Desa Menurut Desa/Kelurahan di Kecamatan Tidore Utara, 2017	61
Tabel 4.4.2	Jumlah Nikah, Istbat nikah dan Rujuk Menurut Desa/Kelurahan di Kecamatan Tidore Utara, 2017.....	62
Tabel 5.1.1	Luas Panen, Produksi, dan Luas Penanaman Baru Tanaman Pangan dan Palawija di Kecamatan Tidore Utara, 2017	66
Tabel 5.2.1	Luas Panen, Produksi, dan Luas Penanaman Baru Tanaman Sayuran di Kecamatan Tidore Utara, 2017	67

Tabel 5.2.2	Luas Tanam dan Produksi Tanaman Buah di Kecamatan Tidore Utara, 2017.....	68
Tabel 5.3.1	Luas Tanam dan Produksi Tanaman Perkebunan di Kecamatan Tidore Utara, 2017	70
Tabel 5.4.1	Jumlah Populasi Ternak Unggulan di Kecamatan Tidore Utara, 2017.....	71
Tabel 5.4.2	Jumlah Produksi Daging Menurut Jenis Ternak di Kecamatan Tidore Utara, 2017	72
Tabel 6.1.1	Jumlah Industri Mikro dan Kecil menurut Bahan Baku Utama dan Desa/Kelurahan di Kecamatan Tidore Utara, 2017	79
Tabel 6.2.1	Jumlah Keluarga Menurut Sumber Penerangan Utama di Kecamatan Tidore Utara, 2017	81
Tabel 6.2.2	Bahan Bakar yang Digunakan Keluarga di Desa/Kelurahan di Kecamatan Tidore Utara, 2017	82
Tabel 7.1	Banyaknya Pedagang menurut Klasifikasi dan Desa di Kecamatan Tidore Utara, 2017	85
Tabel 7.2	Banyaknya Sarana Perdagangan menurut Desa di Kecamatan Tidore Utara, 2017	86
Tabel 7.3	Jumlah Sarana Penunjang Ekonomi Menurut Desa/Kelurahan di Kecamatan Tidore Utara, 2017	88
Tabel 8.1	Jenis Sarana Transportasi Antar Desa dan Daerah Sekitar Menurut Desa di Kecamatan Tidore Utara, 2017.....	92
Tabel 8.2	Panjang Jalan Menurut Jenis Permukaan Jalan di Kecamatan Tidore Utara (Meter), 2017	93
Tabel 8.4	Jumlah Jembatan Darat menurut Jenis dan Desa/Kelurahan di Kecamatan Tidore Utara, 2017	95
Tabel 9.1	Banyaknya Objek Wisata menurut Jenisnya dan Desa di Kecamatan Tidore Utara, 2017	99
Tabel 9.2	Objek Wisata Menurut Desa/Kelurahan di Kecamatan Tidore Utara, 2017.....	100

Tabel 10.1	Banyaknya Lembaga Keuangan menurut Jenisnya dan Desa di Kecamatan Tidore Utara, 2017.....	103
Tabel 10.2	Jumlah Wajib Pajak, Target dan Realisasi Penerimaan PBB menurut Desa/Kelurahan di Kecamatan Tidore Utara, 2017	104

<https://tikepkota.bps.go.id>

PENJELASAN UMUM

Tanda-tanda, satuan, dan lain-lainnya yang digunakan dalam publikasi ini adalah sebagai berikut:

1. TANDA-TANDA

Data tidak tersedia.....	: ...
Tidak ada atau nol.....	: -
Data dapat diabaikan.....	: 0
Tanda desimal.....	: ,
Data tidak dapat ditampilkan	: NA

2. SATUAN

hektar (ha).....	: 10 000 m ²
kilometer (km)	: 1 000 m
ton.....	: 1 000 kg

Satuan lain: buah, dus, butir, helai/lembar, kaleng, batang, pulsa, ton kilometer (ton-km), jam, menit, persen (%).

Perbedaan angka di belakang koma disebabkan oleh pembulatan angka.



BAB I
GEOGRAFI

<https://tikepkota.com/2020/01/01/>

GEOGRAFI

Desa atau yang disebut dengan nama lain, selanjutnya disebut Desa, adalah kesatuan masyarakat hukum yang memiliki batas-batas wilayah yang berwenang untuk mengatur dan mengurus kepentingan masyarakat setempat berdasarkan asal-usul dan adat istiadat setempat yang diakui dan dihormati dalam sistem Pemerintahan Negara Kesatuan Republik Indonesia.

Kelurahan adalah satuan wilayah yang ditempati oleh sejumlah penduduk yang mempunyai organisasi pemerintahan terendah langsung di bawah camat dan tidak berhak menyelenggarakan rumah tangga sendiri. Ciri utama kelurahan adalah kepala kelurahannya (lurah) sebagai pegawai negeri dan tidak dipilih oleh rakyat.

Pembentukan desa bertujuan untuk meningkatkan pelayanan publik guna mempercepat terwujudnya kesejahteraan masyarakat. Pembentukan desa harus memenuhi syarat sebagai berikut:

- a. Jumlah penduduk, yaitu:
 1. Wilayah Jawa dan Bali paling sedikit 1500 jiwa atau 300 KK;
 2. Wilayah Sumatera dan Sulawesi paling sedikit 1000 jiwa atau 200 KK; dan
 3. Wilayah Kalimantan, NTB, NTT, Maluku, dan Papua paling sedikit 750 jiwa atau 75 KK.
- b. Luas Wilayah dapat dijangkau dalam meningkatkan pelayanan dan pembinaan masyarakat;
- c. Wilayah kerja memiliki jaringan perhubungan atau komunikasi antar dusun;
- d. Sosial budaya yang dapat menciptakan kerukunan antar umat beragama dan kehidupan bermasyarakat sesuai dengan adat istiadat setempat;
- e. Potensi desa yang meliputi sumber daya alam dan sumber daya manusia;
- f. Batas desa yang dinyatakan dalam bentuk peta desa yang ditetapkan dengan peraturan daerah; dan
- g. Sarana dan prasarana yaitu tersedianya potensi infrastruktur pemerintah desa dan perhubungan.

Pembentukan kelurahan bertujuan untuk meningkatkan pelayanan masyarakat, melaksanakan fungsi pemerintahan, dan pemberdayaan masyarakat dalam rangka mempercepat terwujudnya kesejahteraan masyarakat. Syarat-syarat pembentukan kelurahan adalah sebagai berikut:

- a. Jumlah penduduk, yaitu:
 1. Wilayah Jawa dan Bali paling sedikit 4.500 jiwa atau 900 KK;
 2. Wilayah Sumatera dan Sulawesi paling sedikit 2.000 jiwa atau 400 KK; dan
 3. Wilayah Kalimantan, NTB, NTT, Maluku, dan Papua paling sedikit 900 jiwa atau 180 KK.
- b. Luas Wilayah dapat dijangkau dalam meningkatkan pelayanan dan pembinaan masyarakat;
- c. Wilayah kerja dapat dijangkau dalam meningkatkan pelayanan dan pembinaan masyarakat;
- d. Memiliki sarana dan prasarana pemerintahan seperti kantor pemerintahan, jaringan perhubungan yang lancar, sarana komunikasi yang memadai, dan fasilitas umum yang memadai.

Tabel 1.1 Batas Geografis Kecamatan Kecamatan Tidore Utara, 2017

Batas	Wilayah
(1)	(2)
Utara	Laut Maluku
Timur	Kecamatan Tidore Utara
Selatan	Kecamatan Tidore Selatan
Barat	Kota Ternate

Sumber : Kantor Kecamatan Tidore Utara

Tabel 1.2 Luas Wilayah Kecamatan Tidore Utara dirinci Menurut Desa/ Kelurahan, 2017

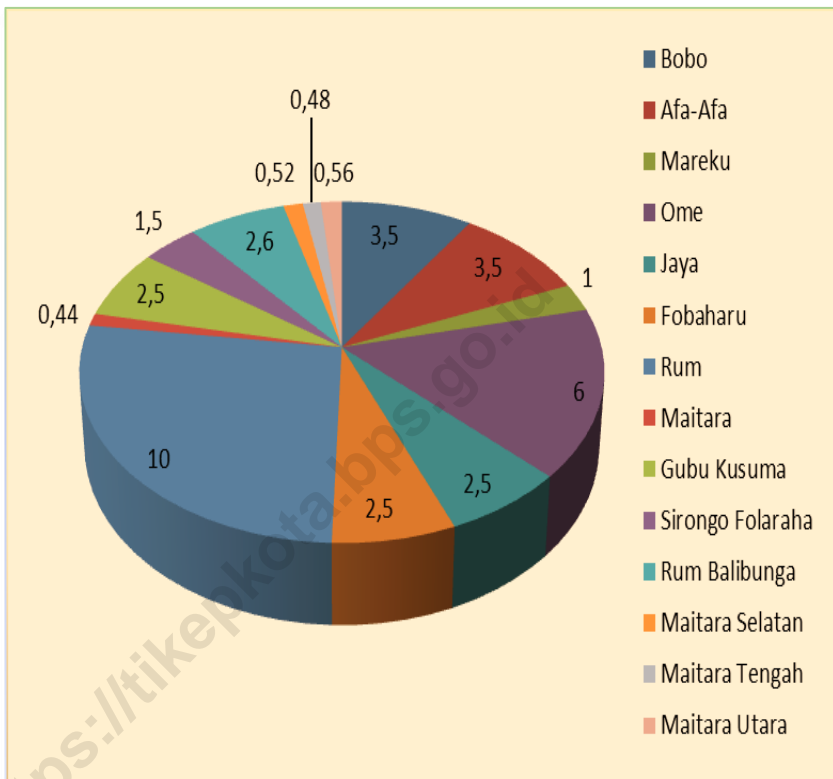
Desa/Kelurahan	Luas Wilayah (Km ²)	Persentase (%)
(1)	(2)	(3)
Bobo	3,50	9,30
Afa-Afa	3,50	9,30
Mareku	1,00	2,70
Ome	6,00	16,00
Jaya	2,50	6,60
Fobaharu	2,50	6,60
Rum	10,00	26,60
Maitara	0,44	1,30
Gubu Kusuma	2,50	6,60
Sirongo Folaraha	1,50	4,00
Rum Balibunga	2,60	6,90
Maitara Selatan	0,52	1,40
Maitara Tengah	0,48	1,30
Maitara Utara	0,56	1,40
Tidore Utara	37,60	100,00

Sumber : Kantor Kecamatan Tidore Utara

Tabel 1.3 Jarak Kantor Desa/Kelurahan ke Kantor Kecamatan Tidore Utara, 2017

Desa/ Kelurahan	Jarak (Km)
(1)	(2)
Bobo	7
Afa-Afa	7
Mareku	4
Ome	3
Jaya	5
Fobaharu	3
Rum	0
Maitara	4
Gubu Kusuma	9
Sirongo Folaraha	9
Rum Balibunga	1
Maitara Selatan	4
Maitara Tengah	3
Maitara Utara	2

Sumber : Kantor Kecamatan Tidore Utara



Sumber : BPS Kota Tidore Kepulauan

Gambar 1. Luas Wilayah Kecamatan Tidore Utara Menurut Desa/Kelurahan,2017



BAB II PEMERINTAHAN

<https://www.bps.go.id>

PEMERINTAHAN

Pemerintahan Desa adalah penyelenggaraan urusan pemerintahan oleh Pemerintah Desa dan Badan Permusyawaratan Desa dalam mengatur dan mengurus kepentingan masyarakat setempat berdasarkan asal usul dan adat istiadat setempat yang diakui dan dihormati dalam sistem pemerintahan Negara Kesatuan Republik Indonesia.

Pemerintah Desa atau yang disebut dengan nama lain adalah Kepala Desa dan Perangkat Desa sebagai unsur penyelenggara pemerintahan desa.

Rukun Warga, untuk selanjutnya disingkat RW atau sebutan lainnya adalah bagian dari kerja lurah dan merupakan lembaga yang dibentuk melalui musyawarah pengurus RT di wilayah kerjanya yang ditetapkan oleh Pemerintah Desa atau Lurah.

Rukun Tetangga, untuk selanjutnya disingkat RT atau sebutan lainnya adalah lembaga yang dibentuk melalui musyawarah masyarakat setempat dalam rangka pelayanan pemerintahan dan kemasyarakatan yang ditetapkan oleh Pemerintah Desa atau Lurah.

Tabel 2.1 Nama-nama Kepala Kecamatan Tidore Utara periode 2001-2017

Periode	Nama	Masa Jabatan (tahun)
(1)	(2)	(3)
I	Hamid Abdullah	2001 – 2007
II	Drs. Ansar Daaly, M.Si	2007 – 2012
III	Alwi Muhammad, BA	2012 – 2015
IV	Harun Ibrahim, SE	2015 s/d sekarang

Sumber : Kantor Kecamatan Tidore Utara

Tabel 2.2 Jumlah Pegawai Kantor Kecamatan Tidore Utara menurut Tingkat Pendidikan dan Pangkat / Golongan, 2017

Pendidikan Yang Ditamatkan	Jenis Kelamin		Pangkat/Golongan								
	L	P	Jumlah	VI.a	III.d	III.c	III.b	III.a	II.d	II.c	II.b
(1)	(2)	(3)	(4)	(5)	(6)	(7)	(8)	(9)	(9)	(10)	(11)
Sarjana (S1)	6	0	6	1	3	1	1	1	0	0	0
D III/II	0	0	0	0	0	0	0	0	0	0	0
SLTA/Umum	3	2	5	0	0	1	0	0	3	2	1
SLTA/ Kejuruan	0	2	0	0	0	0	0	0	0	1	0
JUMLAH	11	2	13	1	2	3	1	1	2	2	1

Sumber : Kantor Kecamatan Tidore Utara

Tabel 2.3 Jumlah Perangkat Desa/Kelurahan menurut Jabatan di Kecamatan Tidore Utara, 2017

Desa/Kelurahan	Lurah/ Kades	Sek lur/ Sekdes	Kaur/Kasi Pemerintahan	Kaur/Kasi Pelayanan Umum	Kaur/Kasi PMD
(1)	(2)	(3)	(4)	(5)	(6)
Bobo	1	1	0	1	1
Afa-Afa	1	1	1	1	1
Mareku	1	1	1	1	1
Ome	1	1	1	1	0
Jaya	1	1	1	0	1
Fobaharu	1	1	1	0	0
Rum	1	1	1	1	0
Maitara	1	1	1	1	1
Gubu Kusuma	1	1	1	1	1
Sirongo Folaraha	1	1	1	1	1
Rum Balibunga	1	1	1	1	1
Maitara Selatan	1	1	1	1	1
Maitara Tengah	1	1	1	1	1
Maitara Utara	1	1	1	1	1
Tidore Utara	14	14	13	12	11

Sumber: Kantor Desa dan Kantor Kelurahan di Kecamatan Tidore Utara

Tabel 2.4 Kode Desa/Kelurahan dan Jumlah RT dan RW/Dusun menurut Desa/ Kelurahan di Kecamatan Tidore Utara, 2017

Desa / Kelurahan	Kode Desa/ Kelurahan	RT	RW
(1)	(2)	(3)	(4)
Bobo	001	8	4
Afa-Afa	002	9	4
Mareku	003	8	4
Ome	004	11	4
Jaya	005	4	2
Fobaharu	006	6	2
Rum	007	13	3
Maitara	008	4	2
Gubu Kusuma	009	8	4
Sirongo Folaraha	010	6	2
Rum Balibunga	011	7	3
Maitara Selatan	012	6	2
Maitara Tengah	013	4	2
Maitara Utara	014	4	2
Jumlah		98	40

Sumber: Kantor Desa dan Kantor Kelurahan di Kecamatan Tidore Utara

<https://tikepkota.bps.go.id>



BAB III KEPENDUDUKAN

<https://www.bps.go.id>

PENDUDUK DAN KETENAGAKERJAAN

1. **Penduduk Indonesia** adalah semua orang yang berdomisili di wilayah teritorial Republik Indonesia selama 6 bulan atau lebih dan atau mereka yang berdomisili kurang dari 6 bulan tetapi bertujuan menetap.
2. **Rata-rata pertumbuhan penduduk** adalah angka yang menunjukkan tingkat penambahan penduduk per tahun dalam jangka waktu tertentu.
3. **Kepadatan penduduk** adalah banyaknya penduduk perkilometer persegi.
4. **Rasio jenis kelamin** adalah perbandingan antara banyaknya penduduk laki-laki dengan banyaknya penduduk perempuan pada suatu daerah dan waktu tertentu. Biasanya dinyatakan dengan banyaknya penduduk laki-laki untuk 100 penduduk perempuan.

Tabel 3.1 Jumlah Penduduk, Luas Wilayah dan Kepadatan Penduduk menurut Desa di Kecamatan Tidore Utara, 2017

Desa/Kelurahan	Luas Wilayah (Km ²)	Jumlah Penduduk (Jiwa)	Kepadatan Penduduk (Km ²)
(1)	(2)	(3)	(4)
Bobo	5,36	1 709	319
Afa-Afa	2,29	1 333	582
Mareku	1,57	2 023	1 289
Ome	1,19	1 865	1 567
Jaya	6,35	767	121
Fobaharu	4,37	682	156
Rum	11,87	3 347	282
Maitara	0,75	354	472
Gubu Kusuma	2,59	1 092	422
Sirongo Folaraha	2,30	777	338
Rum Balibunga	3,82	1 777	465
Maitara Selatan	0,59	712	1 207
Maitara Tengah	0,52	497	956
Maitara Utara	0,76	587	772
Tidore Utara	44,33	17 522	395

Sumber : Kantor Desa dan Kantor Kelurahan di Kecamatan Tidore Utara; Dinas Kependudukan dan Catatan Sipil

Tabel 3.2 Banyaknya Penduduk Kecamatan Tidore Utara Menurut Desa dan Jenis Kelamin, 2017

Desa/Kelurahan	Penduduk			Rasio Jenis Kelamin
	Laki-laki	Perempuan	Jumlah	
(1)	(2)	(3)	(4)	(5)
Bobo	885	824	1 709	107
Afa-Afa	664	669	1 333	99
Mareku	996	1 027	2 023	97
Ome	939	926	1 865	101
Jaya	379	388	767	98
Fobaharu	353	329	682	107
Rum	1 712	1 635	3 347	105
Maitara	181	173	354	105
Gubu Kusuma	559	533	1 092	105
Sirongo Folaraha	387	390	777	99
Rum Balibunga	886	891	1 777	99
Maitara Selatan	377	335	712	113
Maitara Tengah	244	253	497	96
Maitara Utara	296	291	587	102
Tidore Utara	8 858	8 664	17 522	102

Sumber : Dinas Kependudukan dan Catatan Sipil Kota Tidore Kepulauan

Tabel 3.3 Jumlah Kelahiran dan Kematian Penduduk Yang Terdaftar menurut Jenis Kelamin di Kecamatan Tidore Utara, 2017

Desa/Kelurahan	Kelahiran		Jumlah	Kematian		Jumlah
	L	P		L	P	
(1)	(2)	(3)	(4)	(5)	(6)	(7)
Bobo	9	5	14	13	5	18
Afa-Afa	10	5	15	3	2	5
Mareku	3	6	9	6	8	14
Ome	4	5	9	7	10	17
Jaya	7	6	13	6	4	10
Fobaharu	2	2	4	5	1	6
Rum	8	7	15	9	6	15
Maitara	0	0	0	0	0	0
Gubu Kusuma	2	4	6	7	8	15
Sirongo Folaraha	2	5	7	2	4	6
Rum Balibunga	7	10	17	2	2	4
Maitara Selatan	0	0	0	0	0	0
Maitara Tengah	5	2	7	0	2	2
Maitara Utara	1	1	2	1	1	2
Jumlah	60	58	118	61	53	114

Sumber : Kantor Kecamatan Tidore Utara

Tabel 3.4 Jumlah Datang dan Pindah Penduduk Yang Terdaftar menurut Jenis Kelamin di Kecamatan Tidore Utara, 2017

Desa/Kelurahan	Datang		Jumlah	Pindah		Jumlah
	L	P		L	P	
(1)	(2)	(3)	(4)	(5)	(6)	(7)
Bobo	2	2	4	4	9	13
Afa-Afa	2	1	3	4	2	6
Mareku	1	0	1	3	5	8
Ome	12	13	25	12	19	31
Jaya	1	3	4	0	6	6
Fobaharu	0	1	1	6	5	11
Rum	25	27	52	23	28	51
Maitara	0	0	0	0	0	0
Gubu Kusuma	4	10	14	4	6	10
Sirongo Folaraha	3	2	5	2	2	4
Rum Balibunga	4	4	8	5	8	13
Maitara Selatan	0	0	0	0	0	0
Maitara Tengah	0	0	0	2	3	5
Maitara Utara	0	0	0	1	3	4
Jumlah	54	63	117	66	96	162

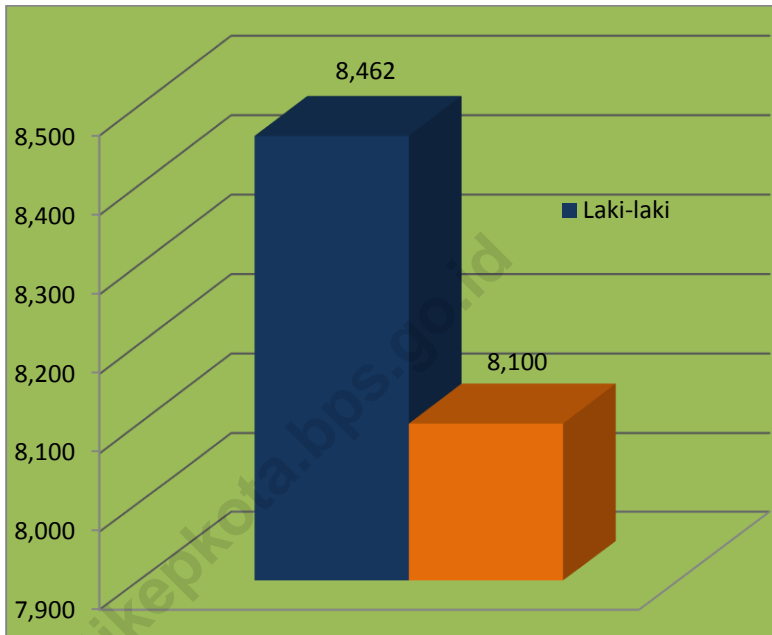
Sumber : Kantor Kecamatan Tidore Utara

Tabel 3.5 Jumlah Penduduk, Jumlah keluarga Dan Rata-rata Jiwa Per Keluarga menurut Desa/Kelurahan di Kecamatan Tidore Utara, 2017

Desa/Kelurahan	Jumlah Penduduk	Rumah Tangga	Rata-rata Jiwa per Rumah Tangga
(1)	(2)	(3)	(4)
Bobo	1 709	309	6
Afa-Afa	1 333	364	4
Mareku	2 023	593	3
Ome	1 865	573	3
Jaya	767	202	4
Fobaharu	682	190	4
Rum	3 347	923	4
Maitara	354	115	3
Gubu Kusuma	1 092	221	3
Sirongo Folaraha	777	208	4
Rum Balibunga	1 777	343	5
Maitara Selatan	712	185	4
Maitara Tengah	497	131	4
Maitara Utara	587	148	4
Tidore Utara	17 522	4 505	4

Sumber: Dinas Kependudukan dan Catatan Sipil Kota Tidore Kepulauan

Tabel 3.6 Komposisi Penduduk Kecamatan Tidore Utara, 2017



Sumber : Kantor Kecamatan Tidore Utara

<https://tikepkota.bps.go.id>



BAB IV SOSIAL

<https://www.bps.go.id>

SOSIAL

1. **Sekolah** adalah lembaga pendidikan formal yang dimulai dari pendidikan dasar, menengah, dan tinggi. Pendidikan yang dicatat adalah pendidikan formal berdasar kurikulum Kementerian Pendidikan dan Kebudayaan, termasuk pendidikan yang diselenggarakan oleh pondok pesantren dengan memakai kurikulum Kementerian Pendidikan dan Kebudayaan, seperti madrasah ibtidayah (MI), madrasah tsanawiyah (MTs), madrasah Aliyah (MA).
2. **Rumah sakit (RS)** adalah tempat pemeriksaan dan perawatan kesehatan, biasanya berada di bawah pengawasan dokter/tenaga medis, termasuk rumah sakit khusus seperti rumah sakit perawatan paru-paru dan RS jantung.
3. **Rumah sakit bersalin/rumah bersalin** adalah rumah sakit yang dilengkapi dengan fasilitas untuk melahirkan, pemeriksaan kehamilan, pemeriksaan ibu dan anak serta berada di bawah pengawasan dokter atau bidan senior.
4. **Poliklinik** adalah tempat pemeriksaan kesehatan, biasanya tanpa fasilitas perawatan menginap, berada di bawah pengawasan dokter atau tenaga medis, tidak termasuk klinik yang terdapat di pusat kesehatan masyarakat (puskesmas)/rumah sakit. Poliklinik yang karena satu dan lain hal menyediakan tempat perawatan menginap, tetap di golongkan ke dalam Poliklinik (bukan rumah sakit).
5. **Pusat kesehatan masyarakat (Puskesmas)** adalah unit pelayanan kesehatan milik pemerintah yang bertanggung jawab kepada pelayanan kesehatan masyarakat untuk wilayah kecamatan, sebagian kecamatan, atau Desa/Kelurahan.
6. **Puskesmas Pembantu (Pustu)** yaitu unit pelayanan kesehatan masyarakat yang membantu kegiatan puskesmas di bagian wilayah kerja. Pada beberapa daerah balai pengobatan telah berubah fungsi menjadi pustu walaupun papan nama masih tertulis balai pengobatan.

7. **Peserta BPJS Kesehatan Penerima Bantuan Iuran (PBI)** adalah peserta Jaminan Kesehatan bagi fakir miskin dan orang tidak mampu sebagaimana diamanatkan UU SJSN yang iurannya dibayari Pemerintah sebagai peserta program Jaminan Kesehatan. Peserta PBI adalah fakir miskin yang ditetapkan oleh Pemerintah dan diatur melalui Peraturan Pemerintah.
8. **Lembaga Kemasyarakatan** atau yang disebut dengan nama lain adalah lembaga yang dibentuk oleh masyarakat sesuai dengan kebutuhan dan merupakan mitra Pemerintah Desa dan lurah dalam memberdayakan masyarakat.
9. **Tim Penggerak Pemberdayaan dan Kesejahteraan Keluarga** Desa/Kelurahan, untuk selanjutnya disebut TP PKK Desa/Kelurahan adalah lembaga kemasyarakatan sebagai mitra kerja pemerintah dan organisasi kemasyarakatan lainnya, yang berfungsi sebagai fasilitator, perencana, pelaksana, pengendali dan penggerak pada masing-masing jenjang pemerintahan untuk terlaksananya program PKK.
10. **Karang Taruna** adalah Lembaga Kemasyarakatan yang merupakan wadah pengembangan generasi muda yang tumbuh dan berkembang atas dasar kesadaran dan rasa tanggung jawab sosial dari, oleh dan untuk masyarakat terutama generasi muda di wilayah desa/kelurahan atau komunitas adat sederajat dan terutama bergerak dibidang usaha kesejahteraan sosial, yang secara fungsional dibina dan dikembangkan oleh Departemen Sosial.
11. **Lembaga Adat** adalah Lembaga Kemasyarakatan baik yang sengaja dibentuk maupun yang secara wajar telah tumbuh dan berkembang di dalam sejarah masyarakat atau dalam suatu masyarakat hukum adat tertentu dengan wilayah hukum dan hak atas harta kekayaan di dalam hukum adat tersebut, serta berhak dan berwenang untuk mengatur, mengurus dan menyelesaikan berbagai permasalahan kehidupan yang berkaitan dengan dan mengacu pada adat istiadat dan hukum adat yang berlaku.

Tabel 4.1.1 Jumlah Pendidikan Anak Usia Dini (PAUD) menurut Status Dan Desa/Kelurahan di Kecamatan Tidore Utara, 2017

Desa/Kelurahan	PAUD Negeri	PAUD Swasta	Jumlah
(1)	(2)	(3)	(4)
Bobo	-	-	1
Afa-Afa	-	0	-
Mareku	1	-	1
Ome	1	1	2
Jaya	-	1	1
Fobaharu	-	-	-
Rum	-	-	-
Maitara	-	-	-
Gubu Kusuma	-	1	1
Sirongo Folaraha	-	-	-
Rum Balibunga	-	1	1
Maitara Selatan	-	1	1
Maitara Tengah			
Maitara Utara	-	-	-
Tidore Utara	2	5	8

Sumber: Kantor Desa dan Kantor Kelurahan di Kecamatan Tidore Utara

Tabel 4.1.2 Jumlah Taman Kanak-Kanak (TK) dan Raudhatul Adhfal (RA) Menurut Status dan Desa/Kelurahan di Kecamatan Tidore Utara, 2017

Desa/Kelurahan	TK		RA		Jumlah
	Negeri	Swasta	Negeri	Swasta	
(1)	(2)	(3)	(4)	(5)	(6)
Bobo	-	-	-	1	1
Afa-Afa	-	2	-	-	2
Mareku	2	-	-	-	2
Ome	1	-	-	1	2
Jaya	-	-	-	-	0
Fobaharu	-	-	-	1	1
Rum	-	1	-	-	1
Maitara	-	-	-	-	0
Gubu Kusuma	-	1	-	-	1
Sirongo Folaraha	1	-	-	-	1
Rum Balibunga	-	1	-	-	1
Maitara Selatan	-	-	-	-	0
Maitara Tengah	-	-	-	-	0
Maitara Utara	-	1	-	-	1
Tidore Utara	4	6	0	3	13

Sumber: Kantor Desa dan Kantor Kelurahan di Kecamatan Tidore Utara

Tabel 4.1.3 Jumlah Sekolah Dasar (SD) dan Madrasah Ibtidaiyah (MI) Menurut Status dan Desa/Kelurahan di Kecamatan Tidore Utara, 2017

Desa/ Kelurahan	SD		MI		Jumlah
	Negeri	Swasta	Negeri	Swasta	
(1)	(2)	(3)	(4)	(5)	(6)
Bobo	-	-	1	-	1
Afa-Afa	2	-	-	-	2
Mareku	2	-	-	1	3
Ome	1	-	-	1	2
Jaya	1	-	-	-	1
Fobaharu	-	-	1	-	1
Rum	2	-	-	1	3
Maitara	-	-	-	-	0
Gubu Kusuma	2	-	-	-	2
Sirongo	1	-	-	-	1
Folaraha					
Rum Balibunga	2	-	-	-	2
Maitara Selatan	-	-	-	-	0
Maitara Tengah	2	-	-	-	2
Maitara Utara	-	-	-	-	0
Tidore Utara	15	0	2	3	20

Sumber: Dinas Pendidikan Kota Tidore Kepulauan, Kantor Kementerian Agama Kota Tidore Kepulauan

Tabel 4.1.4 Jumlah Sekolah Menengah Pertama (SMP) dan Madrasah Tsanawiyah (MTs) Menurut Status dan Desa/Kelurahan di Kecamatan Tidore Utara, 2017

Desa/Kelurahan	SMP		Mts		Jumlah
	Negeri	Swasta	Negeri	Swasta	
(1)	(2)	(3)	(4)	(5)	(6)
Bobo	-	-	-	-	0
Afa-Afa	-	-	-	-	0
Mareku	1	-	1	-	2
Ome	-	-	-	1	1
Jaya	1	-	-	-	1
Fobaharu	-	-	-	-	0
Rum	1	-	-	-	1
Maitara	-	-	-	-	0
Gubu Kusuma	-	1	-	-	1
Sirongo Folaraha	-	-	-	-	0
Rum Balibunga	-	-	-	-	0
Maitara Selatan	-	-	-	-	0
Maitara Tengah	1	-	-	-	1
Maitara Utara	-	-	-	-	0
Tidore Utara	4	1	1	1	7

Sumber: Dinas Pendidikan Kota Tidore Kepulauan, Kantor Kementerian Agama Kota Tidore Kepulauan

Tabel 4.1.5 Jumlah Sekolah Menengah Atas (SMA) dan Madrasah Aliyah (MA) Menurut Status dan Desa/Kelurahan di Kecamatan Tidore Utara, 2017

Desa/ Kelurahan	SMA		MA		Jumlah
	Negeri	Swasta	Negeri	Swasta	
(1)	(2)	(3)	(4)	(5)	(6)
Bobo	-	-	-	-	0
Afa-Afa	-	-	-	-	0
Mareku	1	-	-	1	2
Ome	-	-	-	1	1
Jaya	-	-	-	-	0
Fobaharu	-	-	-	-	0
Rum	1	-	-	-	1
Maitara	-	-	-	-	0
Gubu Kusuma	-	-	-	-	0
Sirongo	-	-	-	-	0
Folaraha	-	-	-	-	0
Rum Balibunga	-	-	-	-	0
Maitara Selatan	-	-	-	-	0
Maitara Tengah	-	-	-	-	0
Maitara Utara	-	1	-	-	1
Tidore Utara	2	1	0	2	5

Sumber: Dinas Pendidikan Kota Tidore Kepulauan, Kantor Kementerian Agama Kota Tidore Kepulauan

Tabel 4.1.6 Banyaknya Sekolah dan Murid Sekolah Dasar (SD) dan Madrasah Ibtidaiyah (MI) menurut Status dan Jenis Kelamin di Kecamatan Tidore Utara, 2017

Desa/Kelurahan	Sekolah		Murid			
	Negeri	Swasta	Negeri		Swasta	
			L	P	L	P
(1)	(2)	(3)	(4)	(5)	(6)	(7)
Bobo	1	0	76	91	0	0
Afa-Afa	2	0	84	88	0	0
Mareku	2	1	108	106	26	20
Ome	1	1	96	98	20	14
Jaya	1	0	40	35	0	0
Fobaharu	1	0	27	26	0	0
Rum	2	1	148	150	77	84
Maitara	0	0	0	0	0	0
Gubu Kusuma	2	0	74	46	0	0
Sirongo Folaraha	1	0	47	49	0	0
Rum Balibunga	2	0	65	85	0	0
Maitara Selatan	0	0	0	0	0	0
Maitara Tengah	2	0	173	156	0	0
Maitara Utara	0	0	0	0	0	0
Tidore Utara	17	3	862	930	123	118

Sumber: Dinas Pendidikan Kota Tidore Kepulauan, Kantor Kementerian Agama Kota Tidore Kepulauan

Tabel 4.1.7 Banyaknya Sekolah dan Murid Sekolah Menengah Pertama (SMP) dan Madrasah Tsanawiyah (MTs) menurut Status dan Jenis Kelamin di Kecamatan Tidore Utara, 2017

Desa/Kelurahan	Sekolah		Murid			
	Negeri	Swasta	Negeri		Swasta	
			L	P	L	P
(1)	(2)	(3)	(4)	(5)	(6)	(7)
Bobo	0	0	0	0	0	0
Afa-Afa	0	0	0	0	0	0
Mareku	2	0	280	308	0	0
Ome	0	1	0	0	98	119
Jaya	1	0	25	18	0	0
Fobaharu	0	0	0	0	0	0
Rum	1	0	201	154	0	0
Maitara	0	0	0	0	0	0
Gubu Kusuma	0	1	0	0	15	28
Sirongo Folaraha	0	0	0	0	0	0
Rum Balibunga	0	0	0	0	0	0
Maitara Selatan	0	0	0	0	0	0
Maitara Tengah	0	0	0	0	0	0
Maitara Utara	1	0	83	83	0	0
Tidore Utara	5	2	589	563	113	147

Sumber: Dinas Pendidikan Kota Tidore Kepulauan, Kantor Kementerian Agama Kota Tidore Kepulauan

Tabel 4.1.8 Banyaknya Sekolah dan Murid Sekolah Menengah Atas (SMA) dan Madrasah Aliyah (MA) menurut Status dan Jenis Kelamin di Kecamatan Tidore Utara, 2017

Desa/ Kelurahan	Sekolah		Murid			
	Negeri	Swasta	Negeri		Swasta	
			L	P	L	P
(1)	(2)	(3)	(4)	(5)	(6)	(7)
Bobo	0	0	0	0	0	0
Afa-Afa	0	0	0	0	0	0
Mareku	1	1	211	162	113	162
Ome	0	1	0	0	67	110
Jaya	0	0	0	0	0	0
Fobaharu	0	0	0	0	0	0
Rum	1	0	95	101	0	0
Maitara	0	0	0	0	0	0
Gubu Kusuma	0	0	0	0	0	0
Sirongo	0	0	0	0	0	0
Folaraha	0	0	0	0	0	0
Rum Balibunga	0	0	0	0	0	0
Maitara Selatan	0	0	0	0	0	0
Maitara Tengah	0	0	0	0	0	0
Maitara Utara	0	1	0	0	42	40
Tidore Utara	2	3	306	263	222	312

Sumber: Dinas Pendidikan Kota Tidore Kepulauan, Kantor Kementerian Agama Kota Tidore Kepulauan

Tabel 4.1.9 Banyaknya Sekolah dan Guru Sekolah Dasar (SD) dan Madrasah Ibtidaiyah (MI) menurut Status dan Jenis Kelamin di Kecamatan Tidore Utara, 2017

Desa/Kelurahan	Sekolah		Guru			
	Negeri	Swasta	Negeri		Swasta	
			L	P	L	P
(1)	(2)	(3)	(4)	(5)	(6)	(7)
Bobo	1	0	2	17	0	0
Afa-Afa	2	0	4	18	0	0
Mareku	2	1	4	15	3	9
Ome	1	1	2	9	0	7
Jaya	1	0	6	5	0	0
Fobaharu	1	0	3	7	0	0
Rum	2	1	6	24	2	14
Maitara	0	0	0	0	0	0
Gubu Kusuma	2	0	5	18	0	0
Sirongo Folaraha	1	0	5	9	0	0
Rum Balibunga	2	0	5	21	0	0
Maitara Selatan	0	0	0	0	0	0
Maitara Tengah	2	0	8	23	0	0
Maitara Utara	0	0	0	0	0	0
Tidore Utara	17	3	50	166	5	30

Sumber: Dinas Pendidikan Kota Tidore Kepulauan, Kantor Kementerian Agama Kota Tidore Kepulauan

Tabel 4.1.10 Banyaknya Sekolah dan Guru Sekolah Menengah Pertama (SMP) dan Madrasah Tsanawiyah (MTs) menurut Status dan Jenis Kelamin di Kecamatan Tidore Utara, 2017

Desa/Kelurahan	Sekolah		Guru			
	Negeri	Swasta	Negeri		Swasta	
			L	P	L	P
(1)	(2)	(3)	(4)	(5)	(6)	(7)
Bobo	0	0	0	0	0	0
Afa-Afa	0	0	0	0	0	0
Mareku	2	0	7	44	0	0
Ome	0	1	0	0	13	23
Jaya	1	0	3	8	0	0
Fobaharu	0	0	0	0	0	0
Rum	1	0	8	19	0	0
Maitara	0	0	0	0	0	0
Gubu Kusuma	0	1	0	0	4	7
Sirongo	0	0	0	0	0	0
Folaraha	0	0	0	0	0	0
Rum Balibunga	0	0	0	0	0	0
Maitara Selatan	0	0	0	0	0	0
Maitara Tengah	0	0	0	0	0	0
Maitara Utara	1	0	6	9	0	0

Sumber: Dinas Pendidikan Kota Tidore Kepulauan, Kantor Kementerian Agama Kota Tidore Kepulauan

Tabel 4.1.11 Banyaknya Sekolah dan Guru Sekolah Menengah Atas (SMA)/Madrasah Aliyah (MA)/Sekolah Menengah Kejuruan (SMK) menurut Status dan Jenis Kelamin di Kecamatan Tidore Utara, 2017

Desa/Kelurahan	Sekolah		Guru			
	Negeri	Swasta	Negeri		Swasta	
			L	P	L	P
(1)	(2)	(3)	(4)	(5)	(6)	(7)
Bobo	0	0	0	0	0	0
Afa-Afa	0	0	0	0	0	0
Mareku	1	1	7	16	14	20
Ome	0	1	0	0	14	9
Jaya	0	0	0	0	0	0
Fobaharu	0	0	0	0	0	0
Rum	1	0	13	14	0	0
Maitara	0	0	0	0	0	0
Gubu Kusuma	0	0	0	0	0	0
Sirongo	0	0	0	0	0	0
Folaraha	0	0	0	0	0	0
Rum Balibunga	0	0	0	0	0	0
Maitara Selatan	0	0	0	0	0	0
Maitara Tengah	0	0	0	0	0	0
Maitara Utara	0	1	0	0	2	8
Tidore Utara	2	3	20	30	30	37

Sumber: Dinas Pendidikan Kota Tidore Kepulauan, Kantor Kementerian Agama Kota Tidore Kepulauan

Tabel 4.1.12 Rasio Murid Terhadap Guru SD/MI Menurut Desa/Kelurahan di Kecamatan Tidore Utara, 2017

Desa/Kelurahan	Jumlah		Rasio
	Murid	Guru	
(1)	(2)	(3)	(4)
Bobo	167	19	9
Afa-Afa	172	22	8
Mareku	260	31	8
Ome	228	18	13
Jaya	75	11	7
Fobaharu	53	10	5
Rum	459	46	10
Maitara	0	0	0
Gubu Kusuma	120	23	5
Sirongo Folaraha	96	14	7
Rum Balibunga	150	26	6
Maitara Selatan	0	0	0
Maitara Tengah	329	31	11
Maitara Utara	0	0	0
Tidore Utara	2 109	251	8

Sumber: Dinas Pendidikan Kota Tidore Kepulauan, Kantor Kementerian Agama Kota Tidore Kepulauan

Tabel 4.1.13 Rasio Murid Terhadap Guru SMP/MTs Menurut Desa/Kelurahan di Kecamatan Tidore Utara, 2017

Desa/Kelurahan	Jumlah		Rasio
	Murid	Guru	
(1)	(2)	(3)	(4)
Bobo	0	0	0
Afa-Afa	0	0	0
Mareku	588	51	12
Ome	217	36	6
Jaya	43	11	4
Fobaharu	0	0	0
Rum	355	27	13
Maitara	0	0	0
Gubu Kusuma	43	11	4
Sirongo Folaraha	0	0	0
Rum Balibunga	0	0	0
Maitara Selatan	0	0	0
Maitara Tengah	0	0	0
Maitara Utara	166	15	11
Tidore Utara	1 412	151	9

Sumber: Dinas Pendidikan Kota Tidore Kepulauan, Kantor Kementerian Agama Kota Tidore Kepulauan

Tabel 4.1.14 Rasio Murid Terhadap Guru SMA/MA/SMK Menurut Desa/Kelurahan di Kecamatan Tidore Utara, 2017

Desa/Kelurahan	Jumlah		Rasio
	Murid	Guru	
(1)	(2)	(3)	(4)
Bobo	0	0	0
Afa-Afa	0	0	0
Mareku	648	57	11
Ome	177	23	8
Jaya	0	0	0
Fobaharu	0	0	0
Rum	196	27	7
Maitara	0	0	0
Gubu Kusuma	0	0	0
Sirongo Folaraha	0	0	0
Rum Balibunga	0	0	0
Maitara Selatan	0	0	0
Maitara Tengah	0	0	0
Maitara Utara	82	10	8
Tidore Utara	1 103	117	9

Sumber: Dinas Pendidikan Kota Tidore Kepulauan, Kantor Kementerian Agama Kota Tidore Kepulauan

Tabel 4.2.1 Keberadaan Fasilitas Kesehatan Menurut Desa/Kelurahan di Kecamatan Tidore Utara, 2017

Desa/Kelurahan	Rumah Sakit	Puskesmas	Pustu
(1)	(2)	(3)	(4)
Bobo	-	-	-
Afa-Afa	-	-	1
Mareku	-	-	1
Ome	-	1	-
Jaya	-	-	1
Fobaharu	-	-	-
Rum	-	-	1
Maitara	-	-	-
Gubu Kusuma	-	-	-
Sirongo Folaraha	-	-	-
Rum Balibunga	-	1	-
Maitara Selatan	-	-	-
Maitara Tengah	-	-	1
Maitara Utara	-	-	-
Tidore Utara	0	2	5

Sumber: Kantor Desa dan Kantor Kelurahan di Kecamatan Tidore Utara

Lanjutan Tabel 4.2.1

Desa/Kelurahan	Praktik Dokter	Polindes	Poskeskel	Posyandu
(1)	(6)	(7)	(8)	(9)
Bobo	-	1		1
Afa-Afa	-	-	1	1
Mareku	1	-	1	2
Ome	-	-	-	0
Jaya	-	-	1	1
Fobaharu	-	-	1	1
Rum	1	-	1	2
Maitara	-	-	1	1
Gubu Kusuma	-	1	-	1
Sirongo Folaraha	-	-	1	1
Rum Balibunga	-	-	1	1
Maitara Selatan	-	-	1	0
Maitara Tengah	-	-	1	1
Maitara Utara	-	-	1	0
Tidore Utara	2	2	11	13

Sumber: Kantor Desa dan Kantor Kelurahan di Kecamatan Tidore Utara

Tabel 4.2.2 Jumlah Tenaga Kesehatan menurut Desa diKecamatan Tidore Utara, 2017

Desa/Kelurahan	Dokter	Perawat	Bidan	Dukun Bayi
(1)	(2)	(3)	(4)	(5)
Bobo	0	1	1	4
Afa-Afa	0	9	4	2
Mareku	0	7	15	3
Ome	2	22	12	2
Jaya	0	0	3	2
Fobaharu	0	1	5	1
Rum	1	10	30	1
Maitara	0	0	1	1
Gubu Kusuma	0	1	3	1
Sirongo				
Folaraha	0	0	3	1
Rum Balibunga	0	15	10	3
Maitara Selatan	0	0	2	2
Maitara Tengah	0	1	3	1
Maitara Utara	0	0	1	1
Tidore Utara	3	67	93	25

Sumber: Kantor Desa dan Kantor Kelurahan di Kecamatan Tidore Utara

Tabel 4.2.3 Jumlah Penyandang Cacat menurut Jenis Kecacatan dan Desa di Kecamatan Tidore Utara, 2017

Desa/Kelurahan	Tuna Netra	Tuna Rungu	Tuna Wicara	Tuna Daksa	Tuna Grahita	Tuna Laras
(1)	(2)	(3)	(4)	(5)	(6)	(7)
Bobo	0	5	2	7	3	2
Afa-Afa	4	2	6	3	1	0
Mareku	0	2	2	0	2	0
Ome	3	0	2	0	1	0
Jaya	0	0	0	1	0	0
Fobaharu	2	0	1	0	0	0
Rum	0	0	2	1	3	0
Maitara	0	0	0	0	0	0
Gubu Kusuma	2	0	3	0	0	5
Sirongo	0	1	0	0	2	1
Folaraha	0	1	0	4	6	0
Rum Balibunga	1	0	1	1	0	0
Maitara Selatan	2	4	1	1	1	0
Maitara Tengah	0	3	0	3	2	0
Maitara Utara	0	3	0	3	2	0
Tidore Utara	14	18	20	21	21	8

Sumber: Kantor Desa dan Kantor Kelurahan di Kecamatan Tidore Utara

Tabel 4.2.4 Banyaknya Pasangan usia Subur (PUS), Wanita usia subur (WUS) dan Peserta KB aktif Menurut Desa/Kelurahan di Kecamatan Tidore Utara, 2017

Desa/Kelurahan	PUS	WUS	Pencapaian per Mix Kontrasepsi		
			IUD	MOW	MOP
(1)	(2)	(3)	(4)	(5)	(6)
Bobo	327	-	-	-	-
Afa-Afa	228	-	-	-	-
Mareku	322	-	-	-	-
Ome	328	-	-	-	-
Jaya	140	195	3	3	0
Fobaharu	116	168	3	4	0
Rum	518	854	11	20	0
Maitara	72	102	0	8	0
Gubu Kusuma	188	-	-	-	-
Sirongo Folaraha	140	-	-	-	-
Rum Balibunga	293	348	5	8	0
Maitara Selatan	72	203	3	0	0
Maitara Tengah	108	160	0	3	0
Maitara Utara	133	150	4	2	0
Tidore Utara	1 494	1 924	10	32	0

Sumber: Puskesmas Ome dan Puskesmas Rum Balibunga

Lanjutan Tabel 4.2.4

Desa/Kelurahan	Pencapaian per Mix Kontrasepsi			
	Kondom	Implan	Suntikan	Pil
(1)	(7)	(8)	(9)	(10)
Bobo	-	-	-	-
Afa-Afa	-	-	-	-
Mareku	-	-	-	-
Ome	-	-	-	6
Jaya	0	15	65	22
Fobaharu	3	23	57	3
Rum	6	148	266	12
Maitara	0	70	52	2
Gubu Kusuma	-	-	-	-
Sirongo Folaraha	-	-	-	-
Rum Balibunga	3	70	138	16
Maitara Selatan	0	44	65	5
Maitara Tengah	0	15	58	3
Maitara Utara	1	17	50	5
Tidore Utara	8	344	702	70

Sumber: Puskesmas Ome dan Puskesmas Rum Balibunga

Tabel 4.2.5 Banyaknya Bayi yang di Imunisasi Menurut Jenis Vaksin dan Desa/Kelurahan di Kecamatan Tidore Utara, 2017

Desa/Kelurahan	BCG	DPT.1	DPT.2	DPT.3	Polio.1
(1)	(2)	(3)	(4)	(5)	(6)
Bobo	35	35	34	32	35
Afa-Afa	28	23	21	21	28
Mareku	39	46	43	44	39
Ome	28	27	27	24	28
Jaya	13	14	12	14	13
Fobaharu	6	8	10	9	6
Rum	59	55	60	59	59
Maitara	7	9	9	8	7
Gubu Kusuma	11	13	14	15	11
Sirongo Folaraha	14	14	17	23	14
Rum Balibunga	25	24	24	24	25
Maitara Selatan	12	10	13	12	12
Maitara Tengah	10	12	11	9	10
Maitara Utara	9	10	10	10	9
Tidore Utara	296	300	305	304	296

Sumber: Puskesmas Ome dan Puskesmas Rum Balibunga

Lanjutan Tabel 4.2.5

Desa/Kelurahan	Polio.2	Polio.3	Polio.4	Campak.1	Campak.2
(1)	(7)	(8)	(9)	(10)	(11)
Bobo	35	34	32	34	40
Afa-Afa	23	21	21	24	22
Mareku	46	43	44	49	42
Ome	27	27	24	24	24
Jaya	14	12	14	17	24
Fobaharu	8	10	9	13	9
Rum	55	60	59	65	70
Maitara	9	9	8	6	13
Gubu Kusuma	13	14	15	20	19
Sirongo	14	17	23	19	17
Folaraha	14	17	23	19	17
Rum Balibunga	24	24	25	32	17
Maitara Selatan	10	13	12	10	12
Maitara Tengah	12	11	9	10	12
Maitara Utara	10	10	10	11	15
Tidore Utara	300	305	305	334	336

Sumber: Puskesmas Ome dan Puskesmas Rum Balibunga

Tabel 4.2.6 Banyaknya Bayi yang di Imunisasi Menurut Jenis Vaksin di Kecamatan Tidore Utara, 2016 - 2017

Jenis Vaksin	2016	2017
(1)	(2)	(3)
BCG	303	296
DPT.1	314	299
DPT.2	314	305
DPT.3	324	304
POLIO.1	303	296
POLIO.2	314	299
POLIO.3	314	305
POLIO.4	324	304
CAMPAK. 1	348	336
CAMPAK. 2	275	330
Tidore Utara	3 133	3 074

Sumber: Puskesmas Ome dan Puskesmas Rum Balibunga

Tabel 4.2.7 Banyaknya Murid Sekolah di Imunisasi Menurut Jenis Vaksin di Kecamatan Tidore Utara, 2016 t2017

Jenis Vaksin	2016	2017
(1)	(2)	(3)
CAMPAK KL I	373	337
TT-2 KL I-II	514	463
DT-I KL I	373	337
Tidore Utara	1 260	1 137

Sumber: Puskesmas Ome dan Puskesmas Rum Balibunga

Tabel 4.2.8 Jumlah Warga Peserta BPJS Kesehatan Penerima Bantuan Iuran (PBI) dan Jamkesda menurut Desa/Kelurahan di Kecamatan Tidore Utara, 2017

Desa/Kelurahan	Jumlah Peserta BPJS (orang)
(1)	(2)
Bobo	440
Afa-Afa	560
Mareku	812
Ome	822
Jaya	409
Fobaharu	256
Rum	732
Maitara	-
Gubu Kusuma	478
Sirongo Folaraha	314
Rum Balibunga	678
Maitara Selatan	-
Maitara Tengah	135
Maitara Utara	89
Tidore Utara	5 725

Sumber: Kantor Desa dan Kantor Kelurahan di Kecamatan Tidore Utara

4.3 Agama

Tabel 4.3.1 Banyaknya Tempat Peribadatan Menurut Desa di Kecamatan Tidore Utara, 2017

Desa/Kelurahan	Mesjid	Mushola	Gereja	Pura	Vihara
(1)	(2)	(3)	(4)	(5)	(6)
Bobo	3	3	-	-	-
Afa-Afa	4	2	-	-	-
Mareku	3	6	-	-	-
Ome	2	6	-	-	-
Jaya	2	3	-	-	-
Fobaharu	1	5	-	-	-
Rum	4	5	-	-	-
Maitara	1	-	-	-	-
Gubu Kusuma	3	2	-	-	-
Sirongo	2	1	-	-	-
Folaraha	2	1	-	-	-
Rum Balibunga	4	2	-	-	-
Maitara Selatan	1	-	-	-	-
Maitara Tengah	1	-	-	-	-
Maitara Utara	1	1	-	-	-
Tidore Utara	32	36	0	0	0

Sumber: Kantor Desa dan Kantor Kelurahan di Kecamatan Tidore Utara

4.4 Lainnya

Tabel 4.4.1 Jumlah Lembaga Kemasyarakatan Desa Menurut Desa/Kelurahan di Kecamatan Tidore Utara, 2017

Desa/Kelurahan	PKK	Karang Taruna	Lembaga Adat	Kelompok Tani
(1)	(2)	(3)	(4)	(5)
Bobo	1	0	0	1
Afa-Afa	1	0	1	5
Mareku	1	0	1	2
Ome	1	0	0	14
Jaya	1	0	1	2
Fobaharu	1	0	0	2
Rum	1	0	1	1
Maitara	1	0	0	5
Gubu Kusuma	1	0	0	6
Sirongo Folaraha	1	0	2	2
Rum Balibunga	1	0	0	2
Maitara Selatan	1	0	0	10
Maitara Tengah	1	0	0	5
Maitara Utara	1	0	0	13
Jumlah	14	0	6	70

Sumber: Kantor Desa dan Kantor Kelurahan di Kecamatan Tidore Utara

Tabel 4.4.2 Jumlah Nikah, Istbat nikah dan Rujuk Menurut Desa/Kelurahan di Kecamatan Tidore Utara, 2017

Desa/Kelurahan	Nikah		Istbat Nikah	
	KUA	Diluar KUA	Mandiri	Terpadu
(1)	(2)	(3)	(4)	(5)
Bobo	11	1	0	0
Afa-Afa	4	0	0	0
Mareku	7	5	0	0
Ome	12	2	0	0
Jaya	3	0	0	0
Fobaharu	3	0	0	0
Rum	24	0	2	0
Maitara	4	0	1	0
Gubu Kusuma	3	0	0	0
Sirongo Folaraha	1	0	0	0
Rum Balibunga	9	2	0	0
Maitara Selatan	4	0	1	0
Maitara Tengah	3	0	0	0
Maitara Utara	1	0	0	0
Jumlah	89	11	4	0

Sumber: KUA Kecamatan Tidore Utara



BAB V
PERTANIAN

1. **Produksi Padi** mencakup padi di sawah dan padi di ladang. Data produksi padi dan palawija yang disajikan adalah dalam kualitas: gabah kering giling (padi), pipilan kering (jagung), biji kering (kedelai dan kacang tanah), dan umbi basah (ubi kayu dan ubi jalar).
2. **Tanaman buah-buahan dan sayuran semusim**
 - a. **Tanaman sayuran semusim** adalah tanaman sumber vitamin, garam mineral dan lain-lain yang dikonsumsi dari bagian tanaman yang berupa daun, bunga, buah dan umbinya, yang berumur kurang dari satu tahun.
 - b. **Tanaman buah-buahan semusim** adalah tanaman sumber vitamin, garam mineral dan lain-lain yang dikonsumsi dari bagian tanaman yang berupa buah, berumur kurang dari satu tahun, tidak berbentuk pohon/rumpun tetapi menjalar dan berbatang lunak.
3. **Tanaman buah-buahan dan sayuran tahunan**
 - a. **Tanaman dan buah-buahan tahunan** adalah tanaman sumber vitamin, garam mineral dan lain-lain yang dikonsumsi dari bagian tanaman yang berupa buah dan merupakan tanaman tahunan.
 - b. **Tanaman sayuran tahunan** adalah tanaman sumber vitamin, garam mineral dan lain-lain yang dikonsumsi dari bagian tanaman yang berupa daun atau yang berumur lebih dari satu tahun.
4. **Luas panen** adalah luas tanaman sayuran, buah-buahan, biofarmaka dan tanaman hias yang diambil hasilnya/dipanen pada periode pelaporan.
5. **Produksi** adalah hasil menurut bentuk produk dari setiap tanaman sayuran, buah-buahan, biofarmaka dan tanaman hias yang diambil berdasarkan luas yang dipanen pada bulan/triwulan laporan.
6. Bentuk produksi perkebunan adalah; karet kering (karet), daun kering (teh dan tembakau), biji kering (kopi dan coklat), kulit kering (kayu manis dan kina), serat kering (rami), bunga kering (cengkih), refined sugar (tebu dari perkebunan besar), gula mangkok (tebu dari perkebunan rakyat, ekuivalen kopra (kopra), biji dan bunga (pala) serta minyak daun (sereh).

5.1 Tanaman Pangan

Tabel 5.1.1 Luas Panen, Produksi, dan Luas Penanaman Baru Tanaman Pangan dan Palawija di Kecamatan Tidore Utara, 2017

Tanaman Pangan	Luas Panen (Ha)	Produksi (Ton)	Luas Penanaman Baru (Ha)
(1)	(2)	(3)	(4)
Padi	NA	NA	NA
Jagung	NA	NA	NA
Ubi Kayu	NA	NA	NA
Kacang Tanah	NA	NA	NA
Kacang Hijau	NA	NA	NA
Kedelai	NA	NA	NA
Ubi Jalar	NA	NA	NA

Sumber: Dinas Pertanian Kota Tidore Kepulauan

5.2 Hortikultura

Tabel 5.2.1 Luas Panen, Produksi, dan Luas Penanaman Baru Tanaman Sayuran di Kecamatan Tidore Utara, 2017

Tanaman Hortikultura	Luas Panen (Ha)	Produksi (Kuintal)	Luas Penanaman Baru (Ha)
(1)	(2)	(3)	(4)
Bawang Merah	8	33	7
Bawang Daun	1	3	1
Bayam	7	36	6
Cabai Besar	14	111	13
Cabai Rawit	22	181	13
Kacang Panjang	4	29	4
Kangkung	8	34	8
Ketimun	5	28	8
Labu Siam	-	-	-
Petsai/Sawi	4	11	4
Terung	6	32	7
Tomat	18	423	16

Sumber: Dinas Pertanian Kota Tidore Kepulauan

Tabel 5.2.2 Luas Tanam dan Produksi Tanaman Buah di Kecamatan Tidore Utara, 2017

Tanaman Hortikultura	Tanaman Yang Dibongkar/Ditebang (Pohon/Rumpun)	Tanaman Baru/ Penanaman Baru (Pohon/Rumpun)	Tanaman Belum Menghasilkan (Pohon/Rumpun)
(1)	(2)	(3)	(4)
Alpukat	0	62	94
Belimbing	0	15	15
Duku/Langsar	15	21	48
Durian	9	35	171
Jambu Air	10	46	109
Jambu Batu	5	44	111
Jeruk	14	27	39
Mangga	35	118	431
Manggis	0	36	62
Nangka	7	17	52
Nanas	20	414	442
Pepaya	42	86	189
Pisang	93	338	573
Rambutan	10	41	124
Salak	0	70	380
Sirsak	0	41	102

Sumber: Dinas Pertanian Kota Tidore Kepulauan

Lanjutan Tabel 5.2.2

Tanaman Hortikultura	Tanaman Produktif (Pohon/Rumpun)		Tanaman Tua/Rusak (Pohon/Rumpun)	Produksi (Kuintal)
	Yang Menghasilkan	Yang Sedang Tidak Menghasilkan		
(1)	(5)	(6)	(7)	(8)
Alpukat	124	136	18	106
Belimbing	105	34	0	72
Duku/Langsar	83	48	0	113
Durian	351	221	30	116
Jambu Air	246	89	0	149
Jambu Batu	116	79	10	50
Jeruk	63	33	13	49
Mangga	518	434	24	410
Manggis	17	60	5	20
Nangka	40	48	0	36
Nanas	960	289	5	48
Pepaya	408	176	27	157
Pisang	1346	605	90	630
Rambutan	219	119	20	62
Salak	1161	419	0	169
Sirsak	81	60	5	27

Sumber: Dinas Pertanian Kota Tidore Kepulauan

5.3 Perkebunan

Tabel 5.3.1 Luas Tanam dan Produksi Tanaman Perkebunan di Kecamatan Tidore Utara, 2017

Tanaman Perkebunan	Luas Tanam (ha)			Jumlah (Ha)	Produksi (Ton)
	TBM	TM	TTM		
(1)	(2)	(3)	(4)	(5)	(6)
Kelapa	117.54	285.02	95.41	497.97	385.79
Cengkeh	5.00	339.60	55.30	399.90	444.52
Pala	131.23	467.40	112.90	711.53	280.44
Kakao	-	2.30	-	2.30	0.46
Kopi	-	-	-	-	-
Jambu Mete	-	-	-	-	-
Vanila	-	-	4.00	4.00	-
Kayu Manis	1.10	7.00	-	8.10	10.50
Sagu	-	-	-	-	-
Enau	-	-	-	-	-

Sumber: Dinas Pertanian Kota Tidore Kepulauan

5.4 Peternakan

Tabel 5.4.1 Jumlah Populasi Ternak Unggulan di Kecamatan Tidore Utara, 2017

Ternak	Jumlah
(1)	(2)
Sapi Potong	165
Kambing	1 289
Ayam Petelur	-
Ayam Buras	39 196
Ayam Potong	1 500
Itik	764

Sumber: Dinas Pertanian Kota Tidore Kepulauan

Tabel 5.4.2 Jumlah Produksi Daging Menurut Jenis Ternak di Kecamatan Tidore Utara, 2017

Ternak	Jumlah Produksi (Kg)
(1)	(2)
Sapi	3 075
Kambing	216
Ayam Petelur	-
Ayam Buras	-
Ayam Potong	4 200

Sumber: Dinas Pertanian Kota Tidore Kepulauan

5.5 Perikanan

Tabel 5.5.1 Jumlah Angkutan Penangkap Ikan di Kecamatan Tidore Utara, 2017


Angkutan	Jumlah
(1)	(2)
Perahu Tanpa Motor	26
Perahu Motor Tempel	49
Kapal Motor	22

Sumber: Dinas Kelautan dan Perikanan Kota Tidore Kepulauan

Tabel 5.5.2 Jumlah Alat Penangkap Ikan di Kecamatan Tidore Utara, 2017

Alat Penangkap Ikan	Jumlah
(1)	(2)
Pukat	-
Jaring	177
Pancing	110
Perangkap	16
Huhate	5
Rawai	17

Sumber: Dinas Kelautan dan Perikanan Kota Tidore Kepulauan



BAB VI
INDUSTRI &
ENERGI

INDUSTRI DAN ENERGI

1. **Industri pengolahan** adalah suatu kegiatan ekonomi yang melakukan kegiatan mengubah barang dasar (bahan mentah) menjadi barang jadi/setengah jadi dan atau dari barang yang kurang nilainya menjadi barang yang lebih tinggi nilainya, baik secara mekanis, kimiawi, dengan mesin ataupun dengan tangan.
2. **Industri kecil** adalah industri yang jumlah pekerjanya paling sedikit 5 orang dan paling banyak 19 orang, termasuk pengusaha.
3. **Industri mikro** adalah industri yang jumlah pekerjanya paling banyak 4 orang, termasuk pengusaha.
4. **Industri dari kulit** adalah industri yang bahan baku utamanya berasal dari kulit. Contoh: pembuatan tas, sepatu, sandal, dsb.
5. **Industri dari kayu** adalah industri yang bahan baku utamanya berasal dari kayu dan sejenisnya, misalnya industri pembuatan meubel/furnitur, mainan dari kayu, lantai dari kayu, dsb. Ukiran tidak termasuk barang industri dari kayu karena termasuk barang seni.
6. **Industri logam mulia dan bahan-bahan dari logam** adalah industri yang bahan baku utamanya berasal dari logam mulia dan bahan-bahan dari logam, misalnya pembuatan anting-anting, gelang, cincin dan pembuatan perhiasan lainnya dari emas atau perak serta bahan-bahan dari logam (misal peralatan rumah tangga).
7. **Industri anyaman** adalah industri yang bahan baku utamanya berasal dari bambu, rotan, pandan, rumput dan sejenisnya, misalnya keset kaki, tikar, tas, hiasan dinding, keranjang, topi, kipas, dan sebagainya.
8. **Industri gerabah/keramik/batu** adalah industri yang bahan baku utamanya berasal dari gerabah/keramik/porselen/batu dan sejenisnya, misalnya alat-alat dapur (untuk masak-memasak dsb) yang dibuat dari tanah liat yang kemudian dibakar (misal kendi, genteng, batu bata, porselin, tegel, keramik, dsb). Tidak termasuk pembuatan barang seni, misalnya patung, gapura, dll.

9. **Industri dari kain/tenun** adalah industri yang bahan baku utamanya berasal dari kain/benang dan sejenisnya, misal: kerajinan tenun, kain rajutan dan sulaman, konveksi, gorden, selimut, batik, dsb. Industri makanan dan minuman adalah industri yang menghasilkan produk makanan/minuman dan sejenisnya, termasuk pengolahan dan pengawetan daging, ikan, buah-buahan, sayuran, minyak dan lemak, susu dan makanan dari susu, penggilingan padi-padian, dll.
10. **Industri lainnya** adalah industri selain ke tujuh industri yang telah disebutkan sebelumnya.

6.1 Industri

Tabel 6.1.1 Jumlah Industri Mikro dan Kecil menurut Bahan Baku Utama dan Desa/Kelurahan di Kecamatan Tidore Utara, 2017

Desa/Kelurahan	Industri Kulit	Industri Kayu	Industri Logam	Industri Kain/Tenun
(1)	(2)	(3)	(4)	(5)
Bobo	-	-	-	-
Afa-Afa	-	4	-	-
Mareku	-	2	-	-
Ome	-	-	-	-
Jaya	-	-	-	-
Fobaharu	-	4	-	-
Rum	-	-	-	-
Maitara	-	-	-	-
Gubu Kusuma	-	-	-	-
Sirongo Folaraha	-	1	-	-
Rum Balibunga	-	2	-	-
Maitara Selatan	-	3	-	-
Maitara Tengah	-	1	-	-
Maitara Utara	-	-	-	-
Tidore Utara	0	19	-	-

Sumber: Kantor Desa dan Kantor Kelurahan di Kecamatan Tidore Utara

Lanjutan Tabel 6.1.1

Desa/Kelurahan	Industri Gerabah/Batu Tala	Industri Anyaman	Industri Makanan dan Minuman	Industri Lainnya
(1)	(2)	(3)	(4)	(5)
Bobo	1	-	15	-
Afa-Afa	-	-	6	-
Mareku	2	-	11	-
Ome	1	-	3	-
Jaya	-	-	125	-
Fobaharu	-	5	5	-
Rum	2	1	15	-
Maitara	-	-	-	-
Gubu Kusuma	1	-	-	-
Sirongo Folaraha	0	-	-	-
Rum Balibunga	1	20	-	-
Maitara Selatan	1	-	-	-
Maitara Tengah	1	-	9	-
Maitara Utara	1	-	8	-
Tidore Utara	11	26	197	

Sumber: Kantor Desa dan Kantor Kelurahan di Kecamatan Tidore Utara

6.2 Energi

Tabel 6.2.1 Jumlah Keluarga Menurut Sumber Penerangan Utama di Kecamatan Tidore Utara, 2017

Desa/Kelurahan	Listrik PLN	Listrik Non-	Lainnya
		PLN	
(1)	(2)	(3)	(4)
Bobo	402	0	0
Afa-Afa	336	0	0
Mareku	465	0	0
Ome	500	0	0
Jaya	197	0	0
Fobaharu	170	0	0
Rum	860	0	0
Maitara	115	0	0
Gubu Kusuma	298	0	0
Sirongo Folaraha	208	0	0
Rum Balibunga	343	0	0
Maitara Selatan	185	0	0
Maitara Tengah	131	0	0
Maitara Utara	140	0	0
Tidore Utara	4.350	0	0

Sumber: Kantor Desa dan Kantor Kelurahan di Kecamatan Tidore Utara

Tabel 6.2.2 Bahan Bakar yang Digunakan Keluarga di Desa/Kelurahan di Kecamatan Tidore Utara, 2017

Desa/Kelurahan	Gas Kota	LPG	Minyak Tanah	Kayu Bakar	Lainnya
(1)	(2)	(3)	(4)	(5)	(6)
Bobo	2	2	1	1	2
Afa-Afa	2	2	1	1	2
Mareku	2	1	1	1	2
Ome	2	1	1	1	2
Jaya	2	2	1	1	2
Fobaharu	2	2	1	1	2
Rum	2	1	1	1	2
Maitara	2	2	1	1	2
Gubu Kusuma	2	2	1	1	2
Sirongo Folaraha	2	2	1	1	2
Rum Balibunga	2	1	1	1	2
Maitara Selatan	2	2	1	1	2
Maitara Tengah	2	2	1	1	2
Maitara Utara	2	2	1	1	2

Sumber: Kantor Desa dan Kantor Kelurahan di Kecamatan Tidore Utara

Keterangan: 1 = Ya; 2 = Tidak



BAB VII PERDAGANGAN

Tabel 7.1 Banyaknya Pedagang menurut Klasifikasi dan Desa di Kecamatan Tidore Utara, 2017

Desa/Kelurahan	Pedagang Kecil	Pedagang Menengah	Pedagang Besar
(1)	(2)	(3)	(4)
Bobo	15	1	1
Afa-Afa	12	-	-
Mareku	24	1	1
Ome	22	1	-
Jaya	7	-	-
Fobaharu	6	-	-
Rum	34	1	1
Maitara	5	-	-
Gubu Kusuma	14	-	-
Sirongo Folaraha	7	-	-
Rum Balibunga	44	1	1
Maitara Selatan	8	-	-
Maitara Tengah	7	-	-
Maitara Utara	9	-	-
Tidore Utara	214	5	4

Sumber: Kantor Desa dan Kantor Kelurahan di Kecamatan Tidore Utara

Tabel 7.2 Banyaknya Sarana Perdagangan menurut Desa di Kecamatan Tidore Utara, 2017

Desa/Kelurahan	Pasar Permanen	Pasar Tidak Permanen	Mini Market	Kios	Toko Kelontong
(1)	(2)	(3)	(4)	(5)	(6)
Bobo	-	-	-	15	2
Afa-Afa	-	-	-	10	-
Mareku	-	-	-	36	2
Ome	-	-	-	22	4
Jaya	-	-	-	5	-
Fobaharu	-	-	-	8	-
Rum	-	1	-	36	6
Maitara	-	-	-	6	-
Gubu Kusuma	-	-	-	11	1
Sirongo Folaraha	-	-	-	7	1
Rum Balibunga	1	-	-	44	2
Maitara Selatan	-	-	-	8	-
Maitara Tengah	-	-	-	5	1
Maitara Utara	-	-	-	7	1
Tidore Utara	1	1	0	205	20

Sumber: Kantor Desa dan Kantor Kelurahan di Kecamatan Tidore Utara

Desa/Kelurahan	Restoran/ Rumah Makan	Warung/Kedai Makanan Minuman	Hotel/ Penginapan
(1)	(7)	(8)	(9)
Bobo	-	-	-
Afa-Afa	-	-	-
Mareku	-	1	-
Ome	-	3	-
Jaya	-	-	-
Fobaharu	-	-	-
Rum	-	2	-
Maitara	-	-	-
Gubu Kusuma	-	-	-
Sirongo Folaraha	-	-	-
Rum Balibunga	-	6	1
Maitara Selatan	-	-	-
Maitara Tengah	-	-	-
Maitara Utara	-	-	-
Tidore Utara	0	12	1

Sumber: Kantor Desa dan Kantor Kelurahan di Kecamatan Tidore Utara

Tabel 7.3 Jumlah Sarana Penunjang Ekonomi Menurut Desa/Kelurahan di Kecamatan Tidore Utara, 2017

Desa/ Kelurahan	ATM	Bengkel Mobil/ Motor	Salon Kecantikan	Agen Tiket/ Travel	Agen Bank
(1)	(2)	(3)	(4)	(5)	(6)
Bobo	2	1	2	2	2
Afa-Afa	2	2	2	2	2
Mareku	1	1	2	2	2
Ome	2	2	2	2	1
Jaya	2	2	2	2	2
Fobaharu	2	2	2	2	2
Rum	2	1	1	1	1
Maitara	2	2	2	2	2
Gubu Kusuma	2	2	2	2	2
Sirongo Folaraha	2	2	2	2	2
Rum Balibunga	1	2	2	2	1
Maitara Selatan	2	2	2	2	2
Maitara Tengah	2	2	2	2	2
Maitara Utara	2	2	2	2	2

Sumber: Kantor Desa dan Kantor Kelurahan di Kecamatan Tidore Utara

Keterangan: 1 = Ada; 2 = Tidak Ada



BAB VIII
TRANSPORTASI

TRANSPORTASI

1. Data transportasi dan komunikasi meliputi:
 - a. Panjang Jalan
 - b. Angkutan Darat
 - c. Angkutan Laut
 - d. Angkutan Udara

2. **Kendaraan bermotor** adalah setiap kendaraan yang digerakkan oleh peralatan teknik yang ada pada kendaraan tersebut, biasanya digunakan untuk angkutan orang atau barang di atas jalan raya selain kendaraan yang berjalan diatas rel. Kendaraan bermotor yang dicatat adalah semua jenis kendaraan kecuali kendaraan bermotor TNI/Polri dan Korps Diplomatik.

3. Data panjang jalan Negara dan jalan provinsi bersumber dari Kementrian Pekerjaan Umum. Sedangkan jalan kabupaten/kota bersumber dari Dinas Pekerjaan Umum Kabupaten/Kota, diolah dari daftar PJ-II/5.

Tabel 8.1 Jenis Sarana Transportasi Antar Desa dan Daerah Sekitar Menurut Desa di Kecamatan Tidore Utara, 2017

Desa/ Kelurahan	Jenis Transportasi (Kode *)
(1)	(2)
Bobo	1
Afa-Afa	1
Mareku	1
Ome	1
Jaya	1
Fobaharu	1
Rum	1
Maitara	2
Gubu Kusuma	1
Sirongo Folaraha	1
Rum Balibunga	1
Maitara Selatan	2
Maitara Tengah	2
Maitara Utara	2

Sumber: Kantor Kecamatan Tidore Utara

Keterangan: * = 1 Darat; 2 Laut; 3 Udara

Tabel 8.2 Panjang Jalan Menurut Jenis Permukaan Jalan di Kecamatan Tidore Utara (Meter), 2017

Permukaan Jalan	Panjang Jalan
(1)	(2)
Hotmix	12 500
Lapen	10 100
Kerikil	4 100
Tanah	6 150

Sumber: Dinas Perhubungan Kota Tidore Kepulauan

Tabel 8.3 Panjang Jalan Menurut Kondisi Jalan di Kecamatan Tidore Utara (Meter), 2017

Kondisi Jalan	Panjang Jalan
(1)	(2)
Baik	9 600
Sedang	7 000
Rusak	6 650
Rusak Berat	22 350

Sumber: Dinas Perhubungan Kota Tidore Kepulauan

Tabel 8.4 Jumlah Jembatan Darat menurut Jenis dan Desa/Kelurahan di Kecamatan Tidore Utara, 2017

Desa/Kelurahan	Jembatan Beton	Jembatan Kerangka Besi/Beton/Kayu
(1)	(2)	(3)
Bobo	1	-
Afa-Afa	1	-
Mareku	3	-
Ome	7	-
Jaya	3	-
Fobaharu	2	-
Rum	5	-
Maitara	6	-
Gubu Kusuma	-	-
Sirongo Folaraha	1	-
Rum Balibunga	5	-
Maitara Selatan	-	-
Maitara Tengah	-	-
Maitara Utara	3	-
Tidore Utara	37	0

Sumber: Kantor Kecamatan Tidore Utara

<https://tikepkota.bps.go.id>



BAB IX PARIWISATA

<https://tikepkot.go.id>

Tabel 9.1 Banyaknya Objek Wisata menurut Jenisnya dan Desa di Kecamatan Tidore Utara, 2017


Desa/Kelurahan	Wisata Alam	Wisata Pantai	Wisata Bawah Laut	Bangunan Bersejarah
(1)	(2)	(3)	(4)	(5)
Bobo	-	-	-	-
Afa-Afa	-	-	-	-
Mareku	-	-	-	2
Ome	-	-	-	-
Jaya	-	-	-	-
Fobaharu	1	-	-	-
Rum	-	-	-	-
Maitara	-	1	-	-
Gubu Kusuma	-	-	-	-
Sirongo Folaraha	-	-	-	-
Rum Balibunga	-	1	-	3
Maitara Selatan	-	-	-	-
Maitara Tengah	-	-	-	-
Maitara Utara	-	-	1	-
Tidore Utara	1	2	1	5

Sumber: Kecamatan Tidore Utara

Tabel 9.2 Objek Wisata Menurut Desa/Kelurahan di Kecamatan Tidore Utara, 2017

Desa/Kelurahan	Objek Wisata
(1)	(2)
Bobo	-
Afa-Afa	-
Mareku	Monumen Merah Putih, Benteng Maresku
Ome	-
Jaya	Agrowisata, pembuatan sagu Jaya, pemandangan Lada Ake
Fobaharu	Air terjun Ake Goyoba
Rum	-
Maitara	Pantai Maitara, Monumen Uang Seribu
Gubu Kusuma	-
Sirongo Folaraha	-
Rum Balibunga	Pantai Tahua, Benteng Scobe, tugu Pendaratan Bangsa Spayol, Makam Eba Madoe, Hutan maggrove
Maitara Selatan	Pantai Pasir Putih Pasimanyou
Maitara Tengah	-
Maitara Utara	Spot Dive Maitara

Sumber: Dinas Kebudayaan dan Pariwisata Kota Tidore Kepulauan



BAB X KEUANGAN

<https://tikepkolaborasi.go.id>

Tabel 10.1 Banyaknya Lembaga Keuangan menurut Jenisnya dan Desa di Kecamatan Tidore Utara, 2017

Desa/Kelurahan	BANK	KUD	Non KUD	Simpan Pinjam	BMT	KUBE
(1)	(2)	(3)	(4)	(5)	(6)	(7)
Bobo	-	-	-	-	-	-
Afa-Afa	-	-	-	-	-	-
Mareku	-	-	-	-	-	-
Ome	-	-	1	-	-	5
Jaya	-	1	-	-	-	-
Fobaharu	-	-	-	-	-	-
Rum	-	-	-	2	-	-
Maitara	-	-	-	-	-	-
Gubu Kusuma	-	1	-	-	-	-
Sirongo	-	-	-	-	-	-
Folaraha	-	-	-	-	-	-
Rum Balibunga	1	-	-	-	-	-
Maitara Selatan	-	-	-	-	-	-
Maitara Tengah	-	-	-	-	-	-
Maitara Utara	-	-	-	-	-	-
Tidore Utara	1	2	1	2	0	5

Sumber: Kantor Kecamatan Tidore Utara

Tabel 10.2 Jumlah Wajib Pajak, Target dan Realisasi Penerimaan PBB menurut Desa/Kelurahan di Kecamatan Tidore Utara, 2017

Desa/Kelurahan	Wajib Pajak	Target (Rp)	Realisasi (Rp)	Tunggakan (Rp)
(1)	(2)	(3)	(4)	(5)
Bobo	480	11.984.468	11.984.468	0
Afa-Afa	423	14.689.618	14.689.618	0
Mareku	574	19.303.499	19.303.499	0
Ome	467	12.264.206	12.264.206	0
Jaya	254	5.546.008	5.546.008	0
Fobaharu	223	5.251.627	5.251.627	0
Rum	579	14.312.873	14.312.873	0
Maitara	52	1.044.350	1.044.350	0
Gubu Kusuma	310	7.235.018	7.235.018	0
Sirongo Folaraha	217	5.700.244	5.700.244	0
Rum Balibunga	408	13.622.002	13.622.002	0
Maitara Selatan	120	2.524.560	2.524.560	0
Maitara Tengah	81	1.754.503	1.754.503	0
Maitara Utara	65	1.386.853	1.386.853	0
Tidore Utara	4253	116.619.829	116.619.829	0

Sumber: Kantor Dinas Pendapatan Daerah Kota Tidore Kepulauan

DATA

MENCERDASKAN BANGSA



**BADAN PUSAT STATISTIK
KOTA TIDORE KEPULAUAN**

Jl. Sultan Syaifuddin, Kel. Gamtufkange, Kec. Tidore, Kota Tidore

Kepulauan, Maluku Utara, 97812

Telp. (+62 - 921) 3161030

Homepage : tikekota.bps.go.id

Email : bps8272@bps.go.id