



KECAMATAN SINGKAWANG TENGAH DALAM ANGKA 2012



**BADAN PUSAT STATISTIK
KOTA SINGKAWANG**

Kecamatan Singkawang Tengah

Dalam Angka

2012

<http://singkawangkota.bps.go.id>

KECAMATAN SINGKAWANGTENGAH

DALAM ANGKA 2012

Katalog BPS : 1102001.6172.050

UkuranBuku : 21 x 16,5 cm

Naskah : Badan Pusat Statistik Kota Singkawang

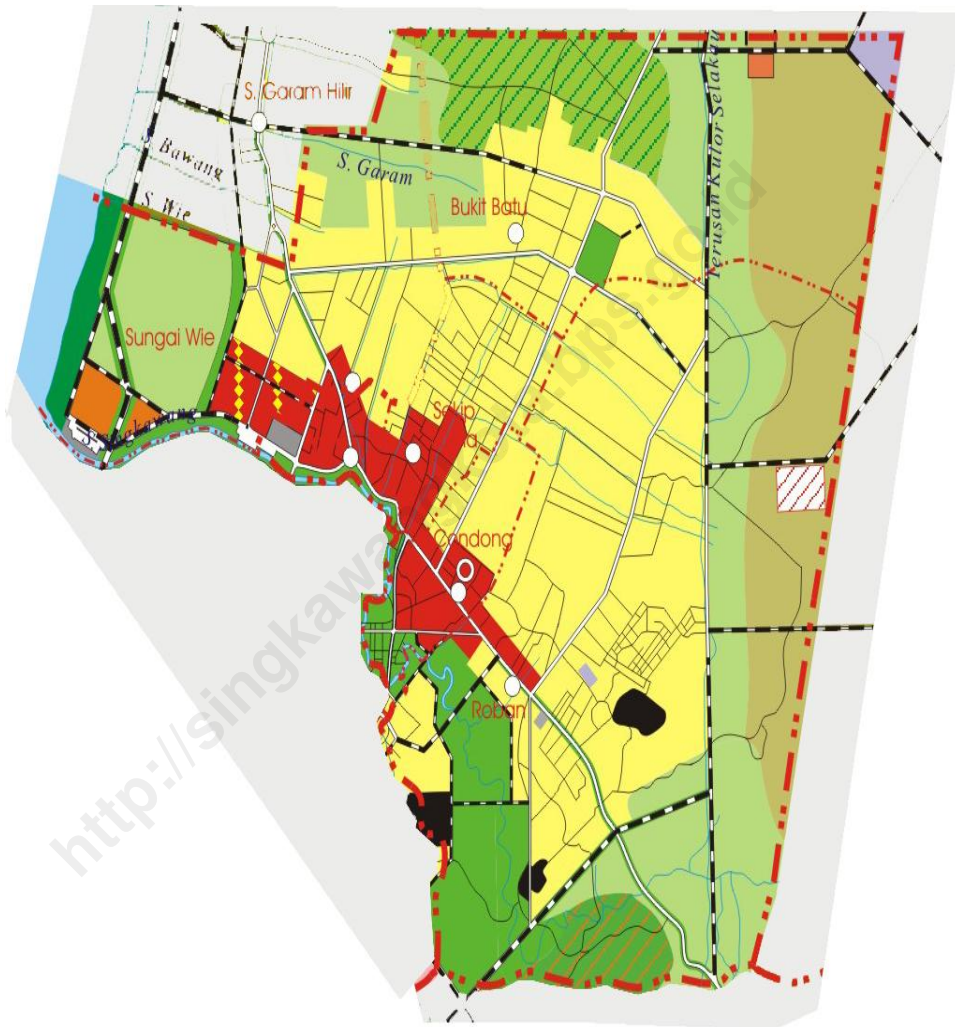
Gambar : Koordinator Statistik Kecamatan

SingkawangTengah

Diterbitkanoleh : Badan Pusat Statistik Kota Singkawang

<http://singkawangkota.bps.go.id>

PETA SINGKAWANG TENGAH



PEMERINTAH KOTA SINGKAWANG KECAMATAN SINGKAWANG TENGAH

KATA SAMBUTAN

Dengan memanjatkan puji dan syukur ke hadirat Tuhan YME saya menyambut gembira atas terbitnya Publikasi Tahunan “**KECAMATAN SINGKAWANG TENGAH DALAM ANGKA 2012**” yang merupakan penerbitan yang ke delapan, dari sejak pemekaran Kecamatan.

Terbitnya Publikasi ini disajikan hasil-hasil pelaksanaan pembangunan khususnya Kecamatan Singkawang Tengah secara kuantitatif, yaitu data/informasi statistik selama tahun 2011 ini, sangat dirasakan manfaatnya. Melalui publikasi ini akan diperoleh informasi lengkap tentang perkembangan dan hasil kegiatan pembangunan.

Selain itu, publikasi ini diharapkan dapat digunakan sebagai dasar dalam melakukan evaluasi terhadap hasil-hasil pembangunan dan selanjutnya dijadikan arah dalam hal pengambilan kebijakan yang berkaitan dengan pembangunan.

Kami berharap penerbitan publikasi ini secara berkesinambungan dan ucapan terima kasih kepada berbagai pihak yang telah membantu. Semoga Tuhan YME menyertai dan memberkahi usaha dan pengabdian kita terhadap nusa dan bangsa.

Singkawang, Oktober 2012

Camat Singkawang Tengah

ARMAN, SH
NIP. 19620615 198512 1 003

KATA PENGANTAR

Penerbitan publikasi “ **KECAMATAN SINGKAWANG TENGAH DALAM ANGKA 2012**” oleh Badan Pusat Statistik merupakan kelanjutan dari publikasi yang sama dari tahun-tahun sebelumnya.

Dalam penerbitan ini disajikan hasil-hasil pembangunan Kecamatan Singkawang Tengah secara kuantitatif, yaitu data/informasi statistik mengenai pelaksanaan pembangunan di Kecamatan Singkawang Tengah yang ditinjau dari berbagai bidang sosial, ekonomi dan lain sebagainya. Data yang disajikan adalah kumpulan data sekunder yang bersumber dari berbagai instansi/dinas/lembaga baik pemerintah maupun swasta serta hasil olahan data primer yang dilakukan oleh BPS Kota Singkawang.

Kepada semua pihak yang telah membantu kegiatan penyusunan dan penerbitan buku ini, kami mengucapkan terima kasih. Kami juga mengharapkan saran dan kritik, demi perbaikan dan penyempurnaan pada penerbitan yang akan datang.

Semoga Publikasi ini bermanfaat bagi kita semua.

Singkawang, Oktober 2012

KSK Singkawang Tengah

PERTIWI ADHITIAMARTHA, S.Si
NIP. 19860505 201101 2 023

DAFTAR ISI

KATA SAMBUTAN	i
KATA PENGANTAR	ii
DAFTAR ISI	iii
DAFTAR GAMBAR	iv
DAFTAR TABEL	v
Bab.1 Geografi	2
Bab.2 Pemerintahan	13
Bab.3 Penduduk	22
Bab.4 Sosial	43
Bab.5 Pertanian	69
Bab.6 Industri	80
Bab.7 Transportasi dan Komunikasi	88
Bab.8 Keuangan	95

	halaman
Tabel 1.1	
Batas -Batas Wilayah Kecamatan Singkawang Tengah Menurut Arah Mata Angin	5
Tabel 1.2	
Letak Geografis Kecamatan Singkawang Tengah menurut lintang dan bujur	5
Tabel 1.3	
Luas Wilayah Kecamatan Singkawang Tengah Menurut Kelurahan Tahun 2011	6
Tabel 1.4	
Luas Wilayah Menurut Penggunaan Lahan di Kecamatan Singkawang Tengah Tahun 2011	7
Tabel 1.5	
Letak Wilayah Kelurahan di Kecamatan Singkawang Tengah Menurut Pantai/Bukan Pantai Tahun 2011	9
Tabel 1.6	
Letak Ketinggian Kelurahan dari Permukaan Laut di Kecamatan Singkawang Tengah Tahun 2011	10
Tabel 1.7	
Jarak Tempuh dari Kantor Kelurahan ke Kantor Camat di Kecamatan Singkawang Tengah	11
Tabel 2.1.1	
Nama-Nama Camat Yang Pernah/Masih Menjabat di Kecamatan Singkawang Tengah sampai dengan Tahun 2011 .	15
Tabel 2.1.2	
Nama-Nama Perangkat Kecamatan yang Masih Menjabat di Kantor Camat Singkawang Tengah Tahun 2011	16
Tabel 2.2.1	
Klasifikasi dan Status Kelurahan di Kecamatan Singkawang Tengah Tahun 2011	17
Tabel 2.2.2	

Klasifikasi Perkembangan Kelurahan di Kecamatan Singkawang Tengah Tahun 2011	18
Tabel 2.2.3.	
Banyaknya Rukun Warga, Rukun Tetangga dan Kepala Keluarga di Kecamatan Singkawang Tengah Tahun 2011	19
Tabel 2.2.4	
Realisasi Pembuatan Surat Keterangan Miskin di Kecamatan Singkawang Tengah Tahun 2008 – 2011	20
Tabel 3.1.1	
Luas Desa, Penduduk dan Kepadatan Penduduk Kecamatan Singkawang Tengah Tahun 2011	25
Tabel 3.1.2	
Penduduk Menurut Jenis Kelamin di Kecamatan Singkawang Tengah Tahun 2011	26
Tabel 3.1.3	
Rata-Rata Anggota Rumah Tangga di Kecamatan Singkawang Tengah Tahun 2011	27
Tabel 3.1.4	
Penduduk Menurut Kelompok Umur di Kecamatan Singkawang Tengah Tahun 2011	28
Tabel 3.1.5	
Penduduk W N I Menurut Jenis Kelamin di Kecamatan Singkawang Tengah Tahun 2011	29
Tabel 3.1.6	
Penduduk WNA Menurut Jenis Kelamin di Kecamatan Singkawang Tengah Tahun 2011	30
Tabel 3.1.7	
Banyaknya Mutasi Penduduk (Lahir,mati,Pindah Datang) di Kecamatan Singkawang Tengah Tahun 2011	31
Tabel 3.1.8	
Kelahiran dan Kematian Menurut Jenis Kelamin di Kecamatan Singkawang Tengah Tahun 2011	32
Tabel 3.1.9	

Pindah dan Datang Menurut Jenis Kelamin di Kecamatan Singkawang Tengah Tahun 2011	33
Tabel 3.2.1	
Penduduk Wajib Memiliki KTP di Kecamatan Singkawang Tengah Tahun 2011	34
Tabel 3.2.2	
Penduduk Yang Memiliki KTP di Kecamatan Singkawang Tengah Tahun 2011	35
Tabel 3.2.3	
Banyaknya Kepala Keluarga Wajib Memiliki KK di Kecamatan Singkawang Tengah Tahun 2011	36
Tabel 3.2.4	
Banyaknya Kepala Keluarga Yang Memiliki KK di Kecamatan Singkawang Tengah Tahun 2011	37
Tabel 3.2.5	
Banyaknya Penduduk menurut Lapangan Usaha di Kecamatan Singkawang Tengah Tahun 2011	38
Tabel 3.2.6	
Banyaknya Penduduk menurut Agama/Kepercayaan di Kecamatan Singkawang Tengah Tahun 2011	40
Tabel 4.1.1	
Banyaknya Sekolah menurut Jenisnya di Kecamatan Singkawang Tengah Tahun 2011	46
Tabel 4.1.2	
Banyaknya Murid Berdasarkan Tingkat Pendidikan di Kecamatan Singkawang Tengah Tahun 2011	49
Tabel 4.1.3	
Banyaknya Guru Berdasarkan Tingkat Pendidikan di Kecamatan Singkawang Tengah Tahun 2011	50
Tabel 4.1.4	
Rasio Murid dengan Sekolah dan Guru di Kecamatan Singkawang Tengah Tahun 2011	51
Tabel 4.2.1	
Banyaknya Fasilitas Sarana/Prasarana Kesehatan di Kecamatan Singkawang Tengah Tahun 2007 – 2011	52

Tabel 4.2.2	
Banyaknya Tenaga Medis /Para Medis di Kecamatan Singkawang Tengah Tahun 2009 – 2010	53
Tabel 4.2.3	
Banyaknya Posyandu yang Digunakan untuk Imunisasi di Kecamatan Singkawang Tengah Tahun 2008 – 2011	54
Tabel 4.2.4	
Realisasi Kegiatan Imunisasi Menurut Jenisnya di Kecamatan Singkawang tengah Tahun 2007 – 2011	55
Tabel 4.2.5	
Banyaknya PUS di Kecamatan Singkawang Tengah Tahun 2009 – 2011	56
Tabel 4.2.6	
Pencapaian Peserta KB menurut Jenis Alat Kontrasepsi di Kecamatan Singkawang Tengah Tahun 2011	57
Tabel 4.2.7	
Jumlah Peserta KB Lestari di Kecamatan Singkawang Tengah Tahun 2008 – 2011	58
Tabel 4.2.8	
Jumlah Sarana Pelayanan KB Nasional di Kecamatan Singkawang Tengah Tahun 2008 - 2011	59
Tabel 4.2.9	
Jumlah Keluarga Sejahtera di Kecamatan Singkawang Tengah Tahun 2008 - 2011	60
Tabel 4.3.1	
Banyaknya Tindak Kejahatan Terhadap Jiwa/ Badan yang Terjadi di Wilayah Polsek Singkawang tengah Tahun 2011	61
Tabel 4.3.2	
Banyaknya Tindak Kejahatan terhadap Harta Benda yang Terjadi di Wilayah Polsek Singkawang Tengah Tahun 2011	63
Tabel 4.4.1	
Banyaknya Tempat Ibadah Menurut Jenisnya di Kecamatan Singkawang Tengah Tahun 2011	65
Tabel 4.4.2	

Banyaknya Peristiwa Nikah Rujuk (NR) di Kecamatan Singkawang Tengah Tahun 2011	66
Tabel 4.4.3	
Banyaknya Jemaah Haji yang Berangkat menurut Jenis Kelamin di Kecamatan Singkawang Tengah Tahun 2011	67
Tabel 5.1.1	
Luas Panen dan Produksi Padi di Kecamatan Singkawang Tengah Tahun 2011	71
Tabel 5.1.2	
Luas Panen dan Produksi Palawija di Kecamatan Singkawang Tengah Tahun 2011	72
Tabel 5.2.1	
Luas Areal Tanaman Perkebunan (Ha) di Kecamatan Singkawang Tengah Tahun 2011	73
Tabel 5.2.2	
Produksi dan Jumlah Petani Tanaman Perkebunan di Kecamatan Singkawang Tengah Tahun 2011	74
Tabel 5.3.1	
Populasi Ternak di Kecamatan Singkawang Tengah Tahun 2009 - 2011	75
Tabel 5.3.2	
Populasi Unggas di Kecamatan Singkawang Tengah Tahun 2009 - 2011	76
Tabel 5.3.3	
Banyaknya Ternak yang Dipotong di Kecamatan Singkawang Tengah Tahun 2009 – 2011	77
Tabel 5.3.4	
Banyaknya Unggas Yang Dipotong Di Kecamatan Singkawang Tengah Tahun 2009 – 2011	78
Tabel 6.1	
Banyaknya Perusahaan dan Tenaga Kerja Industri Kecil dan Menengah (Aktif) di Kecamatan Singkawang Tengah Tahun 2011	82

Tabel 6.2	
Banyaknya Perusahaan dan Tenaga Kerja Industri Kecil dan Menengah Non-Makanan (Aktif) di Kecamatan Singkawang Tengah Tahun 2011	83
Tabel 6.3	
Banyaknya Perusahaan dan Tenaga Kerja Besar / Sedang di Kecamatan Singkawang Tengah Tahun 2011	84
Tabel 6.4	
Pengeluaran Surat Izin Usaha Perdagangan (SIUP) di Kecamatan Singkawang Tengah Tahun 2010 - 2011	85
Tabel 6.5	
Penerbitan Tanda Daftar Perusahaan (TDP) di Kecamatan Singkawang Tengah Tahun 2010 - 2011	86
Tabel 7.1.1	
Kondisi Sebagian Besar Permukaan Jalan di Kecamatan Singkawang Tengah Tahun 2011	90
Tabel 7.1.2	
Fasilitas Angkutan Umum yang Biasa Dipergunakan Penduduk di Kecamatan Singkawang Tengah Tahun 2011	91
Tabel 7.2.1	
Banyaknya Sarana/ Prasarana Pos dan Telekomunikasi di Kecamatan Singkawang Tengah Tahun 2011	92
Tabel 7.2.2	
Jumlah Pengiriman dan Penerimaan Surat di Kecamatan Singkawang Tengah Tahun 2011	93
Tabel 8.1	
Banyaknya KUD dan Bank di Kecamatan Singkawang Tengah Tahun 2011	97
Tabel 8.2	
Banyaknya Koperasi Berdasarkan Jenisnya di Kecamatan Singkawang Tengah Tahun 2011	98
Tabel 8.3	
Surat Pemberitahuan Pajak Terutang dan Nilainya di Kecamatan Singkawang Tengah Tahun 2011	100

BAB 1. GEOGRAFI

<http://singkawangkota.bps.go.id>

1. Kecamatan

Kecamatan Singkawang Tengah termasuk ke dalam wilayah pemerintah Kota Singkawang Provinsi Kalimantan Barat. Kecamatan Singkawang Tengah terletak ditengah-tengah kecamatan lain di kota Singkawang. Kecamatan Singkawang Tengah memiliki batas-batas administrasi sebagai berikut :

- Utara : Kec. Skw Utara
- Selatan : Kec. Skw Timur
- Barat : Kec. Skw Barat
- Timur :Kec. Skw Timur

Secara geografis Kecamatan Singkawang Tengah terletak pada posisi $0^{\circ}53'09''$ LU - $0^{\circ}56'11''$ LU dan $108^{\circ}59' 10''$ BT - $109^{\circ}02'18''$ BT.

2. Luas Wilayah

Luas wilayah Kecamatan Singkawang Tengah adalah 31.57 Km^2 atau 6.56 persen dari luas seluruh wilayah Kota Singkawang. Kecamatan Singkawang Tengah terdiri dari enam kelurahan yaitu Kelurahan Roban, Kelurahan Condong, Kelurahan Sekip Lama,

Kelurahan Jawa, Kelurahan Bukit Batu dan Kelurahan Sei Wie.

Kelurahan terluas adalah Kelurahan Roban dengan luas 20 Km^2 atau 63.35 persen dari luas Kecamatan Singkawang Tengah sedangkan Kelurahanterkecil adalah Kelurahan Sekip Lama dengan luas 0.97 Km^2 atau 2.38 persen dari wilayah Kecamatan Singkawang Tengah. Dilihat dari letaknya, sebagian besar kelurahan merupakan daerah bukan pantai kecuali kelurahan Sei Wie dengan ketinggian < 500 m dari permukaan laut. Apabila dilihat dari jarak tempuh dari kelurahan menuju kantor camat berkisar $0-4$ Km. Dengan rata-rata jarak tempuh 2.01 km menuju kantor kecamatan.

3. Penggunaan Lahan

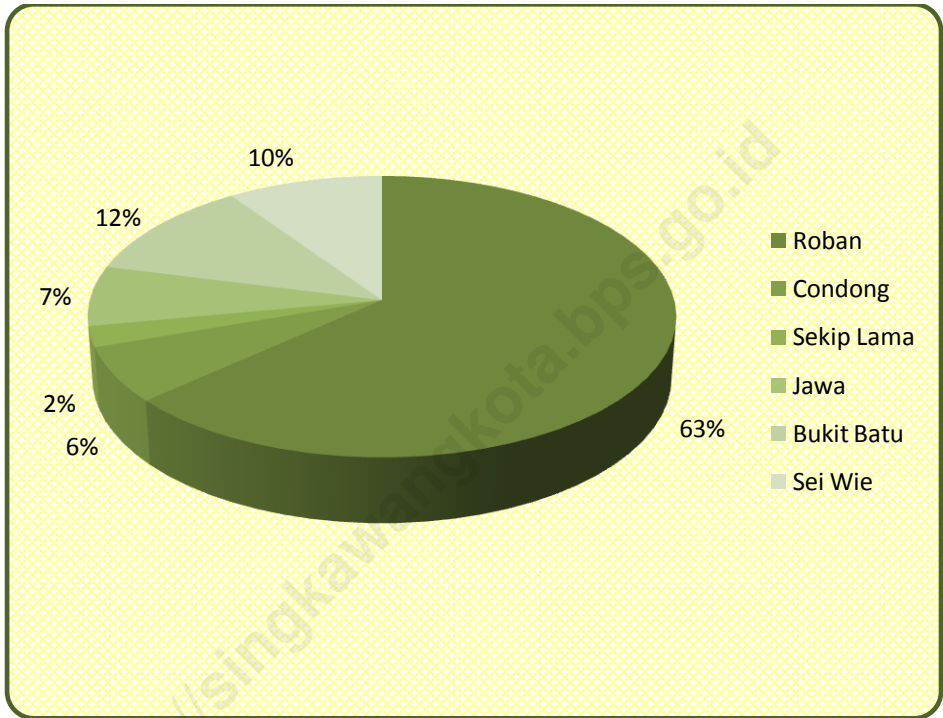
Berdasarkan penggunaan lahan, kecamatan Singkawang Tengah dibagi menjadi tiga jenis lahan yaitu lahan sawah (9.50 persen), lahan bukan sawah (20.43 persen) dan lahan bukan pertanian (70.07 persen).

Lahan sawah yang diusahakan oleh masyarakat di Kecamatan Singkawang Tengah hanya ada dua jenis lahan, yaitu sawah tadah hujan (80.33 persen) dan sawah pasang surut (19.67 persen).

Sebagian besar lahan di Kecamatan Singkawang Tengah banyak digunakan untuk bangunan/ halaman yaitu sebesar 68.42 persen dari luas seluruh lahan.

Lahan ini mengalami peningkatan sebesar 3.95 persen dari tahun sebelumnya.

Gambar 1.
Persentase Luas Wilayah Kecamatan Singkawang Tengah
Menurut Kelurahan Tahun 2011



Tabel 1.1
Batas -Batas Wilayah Kecamatan Singkawang Tengah
Menurut Arah Mata Angin

No.	Arah Mata Angin	Berbatasan Dengan
(1)	(2)	(3)
1	Utara	Kec. Singkawang Utara
2	Selatan	Kec. Singkawang Timur
3	Barat	Kec. Singkawang Barat
4	Timur	Kec. Singkawang Timur

Tabel 1.2
Letak Geografi Kecamatan Singkawang Tengah
menurut Lintang dan Bujur

Uraian	Posisi / Derajat
Lintang/Latitude((Drj Mnt Ltg) 1)	0 ⁰ 53'09" LU - 0 ⁰ 56'11" LU
Bujur/Longitude((Drj Mnt Ltg) 1)	108 ⁰ 59' 10" BT - 109 ⁰ 02'18" BT

Sumber : Badan Pertanahan Nasional Kota Singkawang

Tabel 1.3
Luas Wilayah Kecamatan Singkawang Tengah
Menurut Kelurahan Tahun 2011

No	Kelurahan	Km ²	Hektar	Persentase
(1)	(2)	(3)	(4)	(5)
1	Roban	20.00	2,000	63.35
2	Condong	2.00	200	6.34
3	Sekip Lama	0.75	75	2.38
4	Jawa	2.18	218	6.91
5	Bukit Batu	3.62	362	11.47
6	Sei Wie	3.02	302	9.57
Total		31.57	3,157	100.00

Sumber : Kantor Camat Singkawang Tengah

Tabel 1.4
Luas Wilayah Menurut Penggunaan Lahan
di Kecamatan Singkawang Tengah Tahun 2011

Penggunaan Lahan	Luas (ha)
(1)	(2)
I. Lahan Sawah	300
1. Irigasi Teknis	-
2. Irigasi Setengah Teknis	-
3. Irigasi Sederhana	-
4. Irigasi Desa/ Non PU	-
5. Tadah Hujan	241
6. Pasang Surut	59
7. Lebak	-
8. Lainnya	-
II. Lahan Bukan Sawah	645
1. Tegall/ Kebun	100
2. Ladang/ huma	-
3. Perkebunan	173
4. Hutan Rakyat/ Ditanami pohon	125
5. Tambak	-
6. Kolam/ Tebat/ empang	5
7. Padang penggembalaan/ Rumput	-
8. Sementara Tidak Diusahakan	88
9. Lainnya	154

Lanjutan Tabel 1.4

III. Lahan Bukan Pertanian	2,212
1. Bangunan/ Halaman	2,160
2. Hutan Negara	-
3. Rawa-rawa (tidak ditanami)	20
4. Lainnya	32
<hr/>	
Total	3,157

Sumber : BPS Kota Singkawang

Tabel 1.5
Letak Wilayah Kelurahan di Kecamatan Singkawang Tengah
Menurut Pantai/ Bukan Pantai Tahun 2011

No	Kelurahan	Pantai	Bukan Pantai
(1)	(2)	(3)	(4)
1	Roban	-	V
2	Condong	-	V
3	Sekip Lama	-	V
4	Jawa	-	v
5	Bukit Batu	-	v
6	Sei Wie	v	-
Total		1	5

Sumber : Kantor Camat Singkawang Tengah

Tabel 1.6
 Letak Ketinggian Kelurahan dari Permukaan Laut
 di Kecamatan Singkawang Tengah Tahun 2011

No	Kelurahan	< 500 m	500 - 700 m	> 700 m
(1)	(2)	(3)	(4)	(5)
1	Roban	V	-	-
2	Condong	V	-	-
3	Sekip Lama	V	-	-
4	Jawa	V	-	-
5	Bukit Batu	V	-	-
6	Sei Wie	V	-	-
Total		6	-	-

Sumber : Kantor Camat Singkawang Tengah

Tabel 1.7
Jarak Tempuh dari Kantor Kelurahan ke Kantor Camat
di Kecamatan Singkawang Tengah

No	Kelurahan	Jarak
(1)	(2)	(3)
1	Roban	0.05
2	Condong	1.00
3	Sekip Lama	1.50
4	Jawa	1.50
5	Bukit Batu	4.00
6	Sei Wie	4.00

Sumber : Kantor Camat Singkawang Tengah

BAB 2. PEMERINTAHAN

<http://singkawangkota.bps.go.id>

1. Pemerintahan

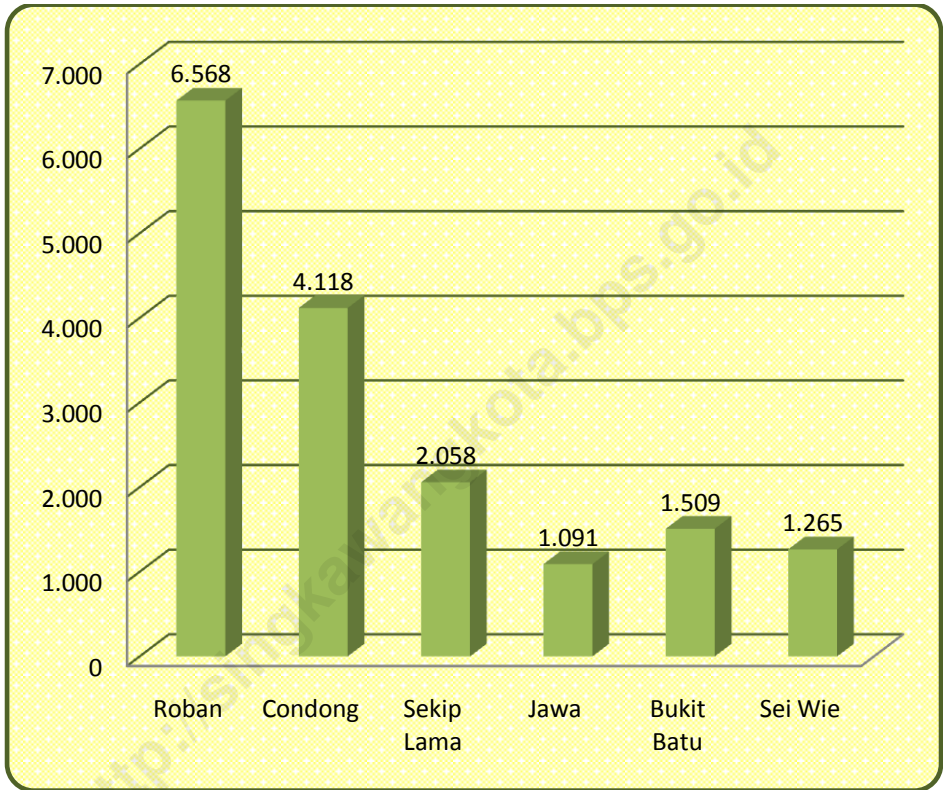
Kecamatan Singkawang Tengah pernah 7 kali berganti kepemimpinan. Terakhir mulai tahun 2009 Kecamatan Singkawang Tengah dipimpin oleh Arman, SH. Perangkat Kecamatan yang ada di Singkawang Tengah terdiri dari lima Seksi yaitu Pemerintahan, Sosial, Trantib, Ekonomi Pembangunan, dan Pemberdayaan Masyarakat yang kesemuanya ada yang menjabat.

Dilihat dari klasifikasi dan statusnya, kecamatan Singkawang Tengah terbagi menjadi dua klasifikasi. Kelurahan Bukit Batu dan Kelurahan Sei Wie tergolong dalam klasifikasi pedesaan. Sedangkan empat kelurahan lainnya termasuk dalam klasifikasi perkotaan. Dilihat dari perkembangan kelurahan semua kelurahan masuk ke dalam kelurahan swakarya.

2. Satuan Lingkungan Setempat (SLS)

Seperti kecamatan lain di Kota Singkawang, Satuan Lingkungan Setempat (SLS) di Kecamatan Singkawang Tengah terdiri dari Rukun Warga (RW) dan Rukun Tetangga (RT) dimana jumlah RW adalah 42 dan RT berjumlah 169 dengan Kepala Keluarga sebanyak 16,609 KK.

Gambar 2.
JumlahKepalaKeluarga
diKecamatanSingkawang Tengah Tahun 2011



Tabel 2.1.1
 Nama-Nama Camat Yang Pernah/Masih Menjabat
 di Kecamatan Singkawang Tengah Sampai Dengan Tahun 2011

No	Nama	Lama Menjabat
(1)	(2)	(3)
1	Drs. HEFZI MOCHTAR	1985 – 1993
2	Drs. KABUL MULYONO	1993 – 1996
3	RUSTINA, S.Sos	1996 – 1998
4	CHATMANIAR CHATAB, BA	1998 – 2003
5	HASWANDI HASYIM, M.Si.	2003 – 2004
6	Drs. MOCHTAR SYAHIDAN.	2004 – 2007
7	Drs. ZULHIAR	2007 – 2008
8	ARMAN, SH	2009 – 2012

Sumber : Kantor Camat Singkawang Tengah

Tabel 2.1.2
 Nama-Nama Perangkat Kecamatan yang masih Menjabat
 di Kantor Camat Singkawang Tengah Tahun 2011

No	Nama	Jabatan
(1)	(2)	(3)
1	ARMAN, SH	Camat
2	M. SURIADI, S.Pd	Sekcam
3	HASANUDDIN	Kasie Pemerintahan
4	SAPTONO	Kasie Ekonomi Pembangunan
5	PAINAH	Kasie Sosial
6	MUHADI TRISNO	Kasie Trantib
7	RISMA	Kasie Pemberdayaan Masyarakat

Sumber : Kantor Camat Singkawang Tengah

Tabel 2.2.1
Klasifikasidan Status Kelurahan
di Kecamatan Singkawang Tengah Tahun 2011

No	Kelurahan	Klasifikasi	Status
(1)	(2)	(3)	(4)
1	Roban	Kota	Kelurahan
2	Condong	Kota	Kelurahan
3	Sekip Lama	Kota	Kelurahan
4	Jawa	Kota	Kelurahan
5	Bukit Batu	Pedesaan	Kelurahan
6	SeiWie	Pedesaan	Kelurahan

Sumber : Kantor Camat Singkawang Tengah

Tabel 2.2.2
 Klasifikasi Perkembangan Kelurahan
 di Kecamatan Singkawang Tengah Tahun 2011

No	Kelurahan	Swadaya	Swakarya	Swasembada
(1)	(2)	(3)	(4)	(5)
1	Roban	-	v	-
2	Condong	-	v	-
3	Sekip Lama	-	v	-
4	Jawa	-	v	-
5	Bukit Batu	-	v	-
6	SeiWie	-	v	-
Total		-	6	-

Sumber : Kantor Camat Singkawang Tengah

Tabel 2.2.3
 Banyaknya Rukun Warga, Rukun Tetangga dan Kepala Keluarga
 di Kecamatan Singkawang Tengah Tahun 2011

No	Kelurahan	Rukun Warga	Rukun Tetangga	Kepala Keluarga
(1)	(2)	(3)	(4)	(5)
1	Roban	13	63	6,568
2	Condong	7	38	4,118
3	Sekip Lama	7	21	2,058
4	Jawa	6	18	1,091
5	Bukit Batu	4	12	1,509
6	SeiWie	5	17	1,265
Total		42	169	16,609

Sumber : Kantor Camat Singkawang Tengah

Tabel 2.2.4
 Realisasi Pembuatan Surat Keterangan Miskin
 di Kecamatan Singkawang Tengah Tahun 2008 – 2011

No	Kelurahan	2008	2009	2010	2011
(1)	(2)	(3)	(4)	(5)	(6)
1	Roban	46	1894	-	-
2	Condong	15	45	36	-
3	Sekip Lama	31	25	91	-
4	Jawa	12	35	41	-
5	Bukit Batu	7	30	39	-
6	SeiWie	6	35	59	-
Total		2473	117	2064	-

Sumber : Kantor Camat Singkawang Tengah

BAB 3. PENDUDUK

<http://singkawangkota.bps.go.id>

1. Penduduk

Pada tahun 2011 jumlah penduduk Kecamatan Singkawang Tengah sebanyak 58,224 jiwa, terdiri dari 29,460 laki-laki dan 28,764 perempuan, dengan kata lain perbandingan antara penduduk laki-laki dan perempuan (sex Ratio) sebesar 102. Artinya setiap 100 penduduk perempuan terdapat 102 penduduk laki-laki.

Persebaran penduduk di Kecamatan Singkawang Tengah tidak merata, dimana kepadatan tertinggi terjadi di Kelurahan Sekip Lama 10,738 jiwa/km², diikuti oleh Kelurahan Condong 4,511 jiwa/km², Kelurahan Jawa 1,918 jiwa/km², Kelurahan Sei Wie 1,466 jiwa/km² serta Kelurahan Bukit Batu dan Kelurahan Roban masing-masing 1,410 jiwa/km² dan 1,372 jiwa/km².

Pada tahun ini dapat dilihat bahwa sebagian besar penduduk Kecamatan Singkawang Tengah adalah kelompok usia produktif (15 – 54 tahun) yaitu sebesar 34,042 jiwa atau 58.47 persen dari total penduduk

Kecamatan Singkawang Tengah. Pada umumnya mereka bermata pencaharian di sektor swasta.

Faktor-faktor demografi seperti lahir, mati dan mutasi penduduk menyebabkan dinamika pertumbuhan penduduk. Rata-rata tingkat kelahiran di Kecamatan Singkawang Tengah sebesar 124 jiwa dan Kematian sebesar 33 jiwa. Adapun tingkat mutasi penduduk di Kecamatan Singkawang Tengah rata-rata 326 orang yang pindah dari wilayah Kecamatan Singkawang Tengah dan 302 jiwa datang ke wilayah Kecamatan Singkawang Tengah.

2. Kepemilikan KTP

KTP (Kartu Tanda Penduduk) adalah identitas resmi penduduk sebagai bukti diri yang diterbitkan oleh Instansi Pelaksana yang berlaku di seluruh wilayah Negara Kesatuan Republik Indonesia. Kartu ini wajib dimiliki oleh setiap penduduk yang telah berusia 17 tahun atau yang telah menikah.

Pada tahun 2011, dapat dilihat bahwa penduduk di Kecamatan Singkawang Tengah belum semuanya memiliki kesadaran untuk membuat KTP. Dari 53,052 penduduk wajib KTP hanya 47,331 penduduk yang telah memiliki KTP. Artinya baru sekitar 89.22 persen penduduk yang mempunyai KTP.

Kartu Keluarga adalah kartu identitas keluarga yang memuat data tentang susunan, hubungan dan jumlah anggota keluarga. Kartu Keluarga ini wajib dimiliki oleh setiap keluarga. Sebanyak 99.89 persen kepala keluarga di Kecamatan Singkawang Tengah telah membuat Kartu Keluarga.

Gambar 3.
Jumlah Penduduk Menurut Jenis Kelamin
di Kecamatan Singkawang Tengah Tahun 2011



Tabel 3.1.1
Luas Desa, Penduduk Dan Kepadatan Penduduk
Kecamatan Singkawang Tengah Tahun 2011

No	Kelurahan	Luas (Km ²)	Penduduk (Jiwa)	Kepadatan Jiwa (Jiwa/ Km ²)
(1)	(2)	(3)	(4)	(5)
1	Roban	20.00	27,436	1,372
2	Condong	2.00	9,022	4,511
3	Sekip Lama	0.75	8,053	10,738
4	Jawa	2.18	4,181	1,918
5	Bukit Batu	3.62	5,103	1,410
6	SeiWie	3.02	4,429	1,466
Total		31.57	58,224	1,844

Sumber : BPS Kota Singkawang

Tabel 3.1.2
Penduduk Menurut Jenis Kelamin
di Kecamatan Singkawang Tengah Tahun 2011

No	Kelurahan	Laki-Laki (Jiwa)	Perempuan (Jiwa)	Jumlah (Jiwa)
(1)	(2)	(3)	(4)	(5)
1	Roban	13,824	13,612	27,436
2	Condong	4,611	4,411	9,022
3	Sekip Lama	4,053	4,000	8,053
4	Jawa	2,063	2,118	4,181
5	Bukit Batu	2,579	2,524	5,103
6	SeiWie	2,330	2,099	4,429
Total		29,460	28,764	58,224

Sumber : BPS Kota Singkawang

Tabel 3.1.3
Rata-Rata Anggota Rumah Tangga
di Kecamatan Singkawang Tengah Tahun 2011

No	Kelurahan	Jumlah RuTa	Jumlah Penduduk (Jiwa)	Rata-Rata ART
1	Roban	6,072	27,436	5
2	Condong	1,962	9,022	5
3	Sekip Lama	1,806	8,053	4
4	Jawa	927	4,181	5
5	Bukit Batu	974	5,103	5
6	SeiWie	1,153	4,429	4
Total		41,484	58,224	5

Sumber : BPS Kota Singkawang

Tabel 3.1.4
Penduduk menurut Kelompok Umur
di Kecamatan Singkawang Tengah Tahun 2011

Kelompok Umur	Laki- Laki (Jiwa)	Perempuan (Jiwa)	Jumlah (Jiwa)
(1)	(2)	(3)	(4)
0 - 4	3,132	2,958	6,091
5 - 9	3,147	2,966	6,113
10 - 14	3,198	3,027	6,225
15 - 19	2892	2813	5705
20 - 24	2,401	2,499	4,899
25 - 29	2,515	2,416	4,932
30 - 34	2,427	2,293	4,720
35 - 39	2,148	1,971	4,118
40 - 44	1,820	1,815	3,635
45 - 49	1,638	1,683	3,321
50 - 54	1,379	1,332	2,711
55 - 59	979	974	1,953
60 - 64	642	668	1,310
65 - 69	523	535	1,058
70 - 74	362	438	801
75 +	256	376	632
Total	29,460	28,764	58,224

Sumber : BPS Kota Singkawang

Tabel 3.1.5
Penduduk WNI Menurut Jenis Kelamin
di Kecamatan Singkawang Tengah Tahun 2011

No	Kelurahan	Laki-Laki (Jiwa)	Perempuan (Jiwa)	Jumlah (Jiwa)
(1)	(2)	(3)	(4)	(5)
1	Roban	14,030	12,770	26,800
2	Condong	6,891	6,989	13,880
3	Sekip Lama	3,770	4,103	7,873
4	Jawa	2,142	2,327	4,469
5	Bukit Batu	2,698	2,509	5,207
6	SeiWie	2,381	2,367	4,748
Total		31,912	31,065	62,977

Sumber : Kantor Camat Singkawang Tengah

Tabel 3.1.6
Penduduk WNA Menurut Jenis Kelamin
di Kecamatan Singkawang Tengah Tahun 2011

No	Kelurahan	Laki-Laki (Jiwa)	Perempuan (Jiwa)	Jumlah (Jiwa)
(1)	(2)	(3)	(4)	(5)
1	Roban	-	-	-
2	Condong	-	-	-
3	Sekip Lama	-	-	-
4	Jawa	-	-	-
5	Bukit Batu	-	-	-
6	SeiWie	-	-	-
Total		-	-	-

Sumber : Kantor Camat Singkawang Tengah

Tabel 3.1.7
 Banyaknya Mutasi Penduduk (Lahir, Mati, Pindah, Datang)
 di Kecamatan Singkawang Tengah Tahun 2011

No	Kelurahan	Lahir	Mati	Pindah	Datang
(1)	(2)	(3)	(4)	(5)	(6)
1	Roban	380	79	791	613
2	Condong	122	40	344	265
3	Sekip Lama	87	41	278	294
4	Jawa	66	11	171	171
5	Bukit Batu	61	15	175	326
6	SeiWie	26	14	194	145
Total		742	200	1,953	1,814

Sumber : Kantor Camat Singkawang Tengah

Tabel 3.1.8
 Kelahiran dan Kematian Menurut Jenis Kelamin
 di Kecamatan Singkawang Tengah Tahun 2011

No	Kelurahan	Lahir		Mati	
		Laki-Laki	Perempuan	Laki-Laki	Perempuan
(1)	(2)	(3)	(4)	(5)	(6)
1	Roban	218	162	44	35
2	Condong	64	58	18	22
3	Sekip Lama	40	47	25	16
4	Jawa	30	36	5	6
5	Bukit Batu	35	26	10	5
6	SeiWie	15	11	9	5
Total		402	340	111	89

Sumber : Kantor Camat Singkawang Tengah

Tabel 3.1.9
Pindah Dan Datang Menurut Jenis Kelamin
di Kecamatan Singkawang Tengah Tahun 2011

No	Kelurahan	Pindah		Datang	
		Laki-Laki	Perempuan	Laki-Laki	Perempuan
(1)	(2)	(3)	(4)	(5)	(6)
1	Roban	389	402	309	304
2	Condong	163	181	126	139
3	Sekip Lama	133	145	140	154
4	Jawa	89	82	84	87
5	Bukit Batu	94	81	170	156
6	SeiWie	87	107	76	69
Total		955	998	905	909

Sumber : Kantor Camat Singkawang Tengah

Tabel 3.2.1
PendudukWajibMemilikiKartuTandaPenduduk
di KecamatanSingkawang Tengah Tahun 2011

No	Kelurahan	Laki-Laki	Perempuan	Jumlah
(1)	(2)	(3)	(4)	(5)
1	Roban	11,299	11,474	22,773
2	Condong	5,362	5,513	10,875
3	Sekip Lama	2,906	3,498	6,404
4	Jawa	2,485	1,868	4,353
5	Bukit Batu	2,061	1,997	4,058
6	SeiWie	2,358	2,231	4,589
Total		26,471	26,581	53,052

Sumber : Kantor Camat Singkawang Tengah

Tabel 3.2.2
Penduduk yang Memiliki Kartu Tanda Penduduk
di Kecamatan Singkawang Tengah Tahun 2011

No	Kelurahan	Laki-Laki	Perempuan	Jumlah
(1)	(2)	(3)	(4)	(5)
1	Roban	9,793	9,966	19,759
2	Condong	5,157	5,413	10,570
3	Sekip Lama	2,783	3,395	6,178
4	Jawa	2,485	1,759	4,244
5	Bukit Batu	1,241	1,013	2,254
6	SeiWie	2,216	2,110	4,326
Total		23,675	23,656	47,331

Sumber : Kantor Camat Singkawang Tengah

Tabel 3.2.3
 Banyaknya Kepala Keluarga Wajib Memiliki Kartu Keluarga
 di Kecamatan Singkawang Tengah Tahun 2011

No	Kelurahan	Laki-Laki	Perempuan	Jumlah
(1)	(2)	(3)	(4)	(5)
1	Roban	5,151	174	5,325
2	Condong	3,417	156	3,573
3	Sekip Lama	1,708	44	1,752
4	Jawa	802	26	828
5	Bukit Batu	1,039	135	1,174
6	SeiWie	787	93	880
Total		12,904	628	13,532

Sumber : Kantor Camat Singkawang Tengah

Tabel 3.2.4
 Banyaknya Kepala Keluarga yang Memiliki Kartu Keluarga
 di Kecamatan Singkawang Tengah Tahun 2011

No	Kelurahan	Laki-Laki	Perempuan	Jumlah
(1)	(2)	(3)	(4)	(5)
1	Roban	5,151	174	5,325
2	Condong	3,412	152	3,564
3	Sekip Lama	1,708	43	1,751
4	Jawa	799	26	825
5	Bukit Batu	1,039	133	1,172
6	SeiWie	787	93	880
Total		12,896	621	13,517

Sumber : Kantor Camat Singkawang Tengah

Tabel 3.2.5
Banyaknya Penduduk menurut Lapangan Usaha
di Kecamatan Singkawang Tengah Tahun 2011

No	Kelurahan	PNS	ABRI	Swasta	Dagang
(1)	(2)	(3)	(4)	(5)	(6)
1	Roban	807	319	9,017	318
2	Condong	338	131	5,112	1,036
3	Sekip Lama	551	242	2,701	93
4	Jawa	377	88	1,505	98
5	Bukit Batu	149	95	1,626	26
6	SeiWie	285	46	1,933	32
Total		2,507	921	21,894	1,603

LanjutanTabel 3.2.5

No	Kelurahan	Petani	Pensiunan	Jasa
(1)	(2)	(3)	(4)	(5)
1	Roban	442	238	187
2	Condong	137	127	407
3	Sekip Lama	118	489	81
4	Jawa	39	77	76
5	Bukit Batu	155	93	21
6	SeiWie	181	51	36
Total		1,072	1,075	808

Sumber : Kantor Camat Singkawang Tengah

Tabel 3.2.6
 Banyaknya Penduduk Menurut Jenis Agama/Kepercayaan
 di Kecamatan Singkawang Tengah Tahun 2011

No	Kelurahan	Islam	Katholik	Protestan	Hindu
(1)	(2)	(3)	(4)	(5)	(6)
1	Roban	14,690	392	356	-
2	Condong	6,842	902	233	-
3	Sekip Lama	7,168	343	206	-
4	Jawa	3,911	210	120	-
5	Bukit Batu	5,003	21	-	-
6	SeiWie	4,035	42	45	-
Total		41,649	1,910	960	-

Lanjutan Tabel 3.2.6

No	Kelurahan	Budha	Lainnya	Jumlah
1	Roban	7,623	21	23,082
2	Condong	7,883	13	15,873
3	Sekip Lama	903	-	8,620
4	Jawa	845	57	5,143
5	Bukit Batu	76	-	5,100
6	SeiWie	1,037	-	5,159
Total		18,367	91	62,977

Sumber : Kantor Camat Singkawang Tengah

BAB 4. SOSIAL

<http://singkawangkota.bps.go.id>

1. Pendidikan

Sumber Daya Manusia merupakan salah satu potensi yang sangat esensial dalam pelaksanaan pembangunan. Selain itu, terwujudnya masyarakat yang semakin sejahtera dapat diperoleh melalui peningkatan pendidikan. Berdasarkan data dari Dinas Pendidikan Kota Singkawang diketahui bahwa jumlah TK sebanyak 11 sekolah dengan jumlah murid 680 dan guru 65, jumlah SD sebanyak 21 dengan jumlah murid 6,759 dan guru 416; SMP ada 13 dengan jumlah murid 3,022 dan guru 265; SMA ada 10 dengan jumlah murid 2,180 dan guru 194; serta hanya ada satu SMK dengan 787 murid dan 45 guru.

2. Kesehatan

Berdasarkan data dari Dinas Kesehatan Kota Singkawang tahun 2011 di Singkawang Tengah ada 1 rumah sakit umum, 1 puskesmas, dan 4 puskesmas kelurahan. Selain fasilitas kesehatan tersebut di Singkawang Tengah didukung pula

fasilitas kesehatan lainnya yaitu 41 posyandu, 5 apotik, dan 11 toko obat.

Dalam rangka pencapaian tujuan pembangunan di bidang kesehatan perlu ditinjau dengan adanya tenaga kesehatan yang berkualitas. Di Singkawang Tengah pada tahun 2010 tersedia sebanyak 15 orang tenaga medis, yang terdiri dari 14 dokter dan 1 dokter gigi serta 157 paramedis.

Program Keluarga Berencana (KB) merupakan salah satu kegiatan yang dilakukan pemerintah guna mewujudkan keluarga sejahtera (KS) melalui upaya penurunan tingkat kelahiran, yaitu dengan cara pemakaian alat kontrasepsi secara konsisten dan berkesinambungan.

Menurut data dari Badan Pemberdayaan Masyarakat, Perempuan dan Keluarga Berencana Kota Singkawang, pada tahun 2011 terdapat 16,087 pasangan usia subur (PUS), dimana sebagian besar menggunakan alat kontrasepsi suntik sebesar 43.58 persen. Selebihnya 32.92 persen menggunakan pil KB, 14.74 persen Kondom, dan

kontrasepsi lainnya sebesar 8.75persen.

3. Kriminalitas

Pada tahun 2011 tingkat kriminalitas di Kecamatan Singkawang Tengah yang tercatat di Polsek Singkawang Tengah sebanyak 57 kasus kejahatan terhadap badan / jiwa dan 26 kasus kejahatan terhadap harta benda.

Kasus tindak kejahatan terhadap badan/ jiwa yang terjadi di wilayah kecamatan Singkawang Tengah sebanyak 14.04 persen kasus penganiayaan, 5.26 persen kasus perampokan dan kasus lainnya sebanyak 80.70 persen.

Kasus penipuan adalah kasus yang paling banyak terjadi di wilayah kecamatan Singkawang Tengah yaitu mencapai 50 persen dari semua kasus tindak kejahatan terhadap harta benda.

4. Keagamaan

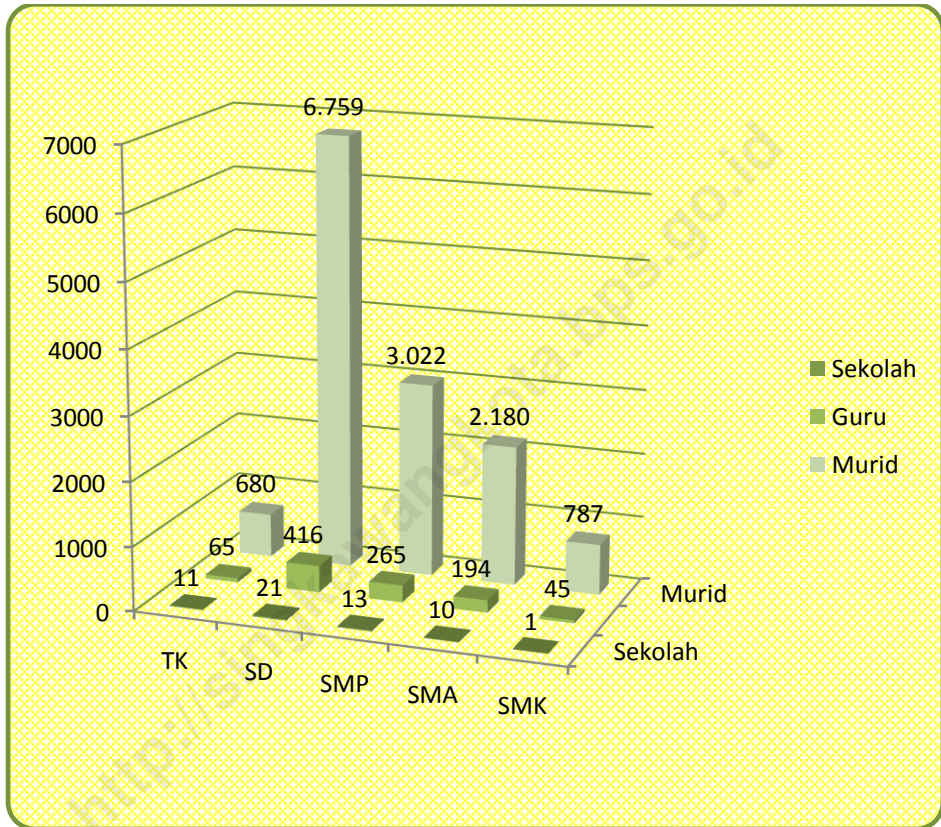
Pada tahun 2011 tempat ibadah bagi pemeluk agama Islam di wilayah Singkawang Tengah terdapat 37 masjid dan 24 surau, bagi pemeluk agama Kristenterdapat 5 gereja dan 7 vihara/ kelenteng bagi pemeluk agama Budha.

Data yang berkaitan dengan pelayanan kepada masyarakat yang dilakukan oleh Kantor Urusan Agama yakni pernikahan dan pemberangkatan jemaah haji.

Peristiwa nikah yang terjadi di Singkawang Tengah tercatat sebanyak 404 kasus. Hal ini mengalami penurunan sebesar 14.95 persen dari tahun sebelumnya. Pernikahan yang paling banyak terjadi pada bulan Nopember.

Jamaah haji asal Kecamatan Singkawang Tengah yang berangkat tahun 2011 sebanyak 73 orang terdiri dari 38 laki-laki dan 35 perempuan. Jamaah haji ini mengalami peningkatan sebesar 15.87 persen dari tahun 2010.

Gambar 4.
Jumlah Sekolah, Guru dan Murid Berdasarkan Tingkat Pendidikan di Kecamatan Singkawang Tengah Tahun 2011



Tabel 4.1.1
Banyaknya Sekolah Menurut Jenisnya
di Kecamatan Singkawang Tengah Tahun 2011

Kelurahan	T K			S D		
	Negeri	Swasta	Jumlah	Negeri	Swasta	Jumlah
(1)	(2)	(3)	(4)	(5)	(4)	(5)
1 Roban	1	3	4	7	2	9
2 Condong	-	3	3	2	-	2
3 Sekip Lama	-	2	2	3	-	3
4 Jawa	-	2	2	2	1	3
5 Bukit Batu	-	-	-	1	1	2
6 SeiWie	-	-	-	2	-	2
Total	1	10	11	17	4	21

Lanjutan Tabel 4.1.1

Kelurahan	SLTP			SMU		
	Negeri	Swasta	Jumlah	Negeri	Swasta	Jumlah
(1)	(2)	(3)	(4)	(5)	(4)	(5)
1 Roban	3	2	5	3	-	3
2 Condong	1	2	3	-	3	3
3 Sekip Lama	-	1	1	-	1	1
4 Jawa	1	2	3	1	2	3
5 Bukit Batu	-	-	-	-	-	-
6 SeiWie	-	1	1	-	-	-
Total	5	8	13	4	6	10

Lanjutan Tabel 4.1.1

Kelurahan	SMK		
	Negeri	Swasta	Jumlah
(1)	(2)	(3)	(4)
1 Roban	-	-	-
2 Condong	-	-	-
3 Sekip Lama	-	-	-
4 Jawa	1	-	-
5 Bukit Batu	-	-	-
6 SeiWie	-	-	-
Total	1	-	-

Sumber : Dinas Pendidikan Kota Singkawang

Tabel 4.1.2
Banyaknya Murid Berdasarkan Tingkat Pendidikan
di Kecamatan Singkawang Tengah Tahun 2011

No	Tingkat Pendidikan	Laki-Laki	Perempuan	Total
1.	TK	333	347	680
2.	SD	3,563	3,196	6,759
3.	SMP	1,436	1,586	3,022
4.	SMA	858	1,322	2,180
5.	SMK	272	515	787

Sumber : Dinas Pendidikan Kota Singkawang

Tabel 4.1.3
Banyaknya Guru Berdasarkan Tingkat Pendidikan
di Kecamatan Singkawang Tengah Tahun 2011

No	Tingkat Pendidikan	Laki-Laki	Perempuan	Total
1.	TK	0	65	65
2.	SD	79	337	416
3.	SMP	92	173	265
4.	SMA	106	88	194
5.	SMK	26	19	45

Sumber : Dinas Pendidikan Kota Singkawang

Tabel 4.1.4
Rasio Murid dengan Sekolah dan Guru
di Kecamatan Singkawang Tengah Tahun 2011

No	Tingkat Pendidikan	Murid	Sekolah	Guru	Murid/ Sekolah	Murid/ Guru
1.	TK	680	11	65	61.82	10.46
2.	SD	6,759	21	416	321.86	16.25
3.	SMP	3,022	13	265	232.46	11.40
4.	SMA	2,180	10	194	218.00	11.24
5.	SMK	787	1	45	787.00	17.49

Sumber : Dinas Pendidikan Kota Singkawang

Tabel 4.2.1
Banyaknya Fasilitas Sarana/Prasaran Kesehatan
di Kecamatan Singkawang Tengah Tahun 2007 - 2011

No.	Jenis Sarana	2007	2008	2009	2010	2011
(1)	(2)	(3)	(4)	(5)	(6)	(7)
1	RSU	1	1	1	1	1
2	Rumah Bersalin	11	11	11	-	-
3	Puskesmas	2	3	3	1	1
4	Puskesmas Kelurahan	2	2	6	4	4
5	Poli Klinik	3	3	5	-	-
6	BKIA	2	2	-	-	-
7	Posyandu	39	39	41	41	41
8	Polindes	6	6	6	-	-
9	Dokter Praktek	9	4	4	-	-
10	Apotik	8	8	8	2	5
11	Pos KB	58	58	-	-	-
12	Toko Obat	13	13	13	11	11

Sumber : Dinas Kesehatan Kota Singkawang

Tabel 4.2.2
Banyaknya Tenaga Medis/Paramedis
di Kecamatan Singkawang Tengah Tahun 2009-2011

No.	Tenaga Medis/Paramedis	2009	2010	2011
(1)	(2)	(3)	(4)	(5)
1	Medis			
	- Dokter	6	13	14
	- Dokter Gigi	-	1	1
2	Paramedis	83	83	157
3	Pembantu Para medis	24	-	-
4	Non Medis	70	-	-

Sumber : Dinas Kesehatan Kota Singkawang

Tabel 4.2.3
Banyaknya Posyandu yang Digunakan untuk Imunisasi
di Kecamatan Singkawang Tengah Tahun 2008 – 2011

Kelurahan	2008	2009	2010	2011
(1)	(2)	(3)	(4)	(5)
1 Roban	15	18	18	18
2 Condong	4	5	4	4
3 Sekip Lama	8	6	6	6
4 Jawa	4	3	3	3
5 Bukit Batu	3	4	5	5
6 SeiWie	5	5	5	5
Total	39	41	41	41

Sumber: BadanPemberdayaanMasyarakat, Perempuan dan
KeluargaBerencana Kota Singkawang

Tabel 4.2.4
 Realisasi Kegiatan Imunisasi Menurut Jenisnya
 di Kecamatan Singkawang Tengah Tahun 2007 – 2011

JenisImunisasi	2007	2008	2009	2010	2011
(1)	(2)	(3)	(4)	(5)	(6)
01. BCG	862	991	1547	1354	1291
02. DPT 1	775	891	1346	1371	1159
03. DPT 2	800	920	1340	-	-
04. DPT 3	910	1.046	1387	1312	-
05. Polio 1	730	839	1716	-	-
06. Polio 2	690	724	1318	-	-
07. Polio 3	760	798	1370	1337	-
08. Polio 4	675	709	1451	-	1201
09. HB 1	685	719	1346	-	-
10. HB 2	775	814	1340	-	-
11. HB 3	810	850	1387	-	-
12. Campak	720	756	1427	1348	1313
13. TT 1 Hamil	840	882	301	329	256
14. TT 2 Hamil	652	684	263	348	321
Total	10684	11623	17539	7399	5541

Sumber : DinasKesehatan Kota Singkawang

Tabel 4.2.5
Banyaknya PUS di Kecamatan Singkawang Tengah
Tahun 2009 – 2011

Kelurahan	2009	2010	2011
(1)	(2)	(3)	(4)
1 Roban	4.531	4.276	---
2 Condong	1.492	1.360	---
3 Sekip Lama	1.243	1.087	---
4 Jawa	356	771	---
5 Bukit Batu	628	569	---
6 SeiWie	736	530	---
Total	8.986	16.087	10,539

Sumber : Badan Pemberdayaan Masyarakat, Perempuandan
Keluarga Berencana Kota Singkawang

Keterangan : --- Data tidak tersedia

Tabel 4.2.6
Pencapaian Peserta KB menurut Jenis Alat Kontrasepsi
di Kecamatan Singkawang Tengah Tahun 2011

No	Jenis Kontrasepsi	KB Aktif	KB Baru	Jumlah
(1)	(2)	(3)	(4)	(5)
1	IUD	433	29	462
2	MOP	6	-	6
3	MOW	374	2	376
4	Implant	164	31	195
5	Suntik	5,026	147	5,173
6	Pil	3,707	201	3,908
7	Kondom	1,739	11	1,750
8	Obat Vaginal	-	-	-
Total		11,449	421	11,870

Sumber : Badan Pemberdayaan Masyarakat,
Perempuandan Keluarga Berencana Kota Singkawang

Tabel 4.2.7
Jumlah Peserta KB Lestari
di Kecamatan Singkawang Tengah Tahun 2008 - 2011

Lama Penggunaan		2008	2009	2010	2011
(1)	(2)	(3)	(4)	(5)	(6)
1	5 Th	265	825	866	875
2	10 Th	143	515	560	569
3	< 16 Th	88	210	249	258
4	> 16 Th	95	117	126	134
Total		591	1,667	1,801	1,836

Sumber : Badan Pemberdayaan Masyarakat,
Perempuandan Keluarga Berencana Kota Singkawang

Tabel 4.2.8
Jumlah Sarana Pelayanan KB Nasional
di Kecamatan Singkawang Tengah Tahun 2008 - 2011

	Jenis Sarana	2008	2009	2010	2011
(1)	(2)	(3)	(4)	(5)	(6)
1	KKB	0	7	7	0
2	PPKBD	6	6	6	6
3	DBS/ Apotik	0	0	1	0
4	Posyandu	0	0	41	41
5	Kelompok Akseptor	0	0	0	6
Total		6	13	55	53

KKB = Klinik Keluarga Berencana

PPKBD = Petugas Pembantu Keluarga Berencana Desa

Sumber : Badan Pemberdayaan Masyarakat, Perempuandan
Keluarga Berencana Kota Singkawang

Tabel 4.2.9
Jumlah Keluarga Sejahtera
di Kecamatan Singkawang Tengah Tahun 2008 - 2011

	Kategori	2008	2009	2010	2011
(1)	(2)	(3)	(4)	(5)	(6)
1	Pra -KS	0	0	0	0
2	KS - I	2,613	2,414	2,419	2,475
3	KS - II	4,270	3,820	3,830	3,862
4	KS - III	4,006	4,147	4,157	4,161
5	KS -III Plus	1,824	1,929	1,939	1,989
Total		12,713	12,310	12,345	12,487

Sumber : Badan Pemberdayaan Masyarakat, Perempuandan
Keluarga Berencana Kota Singkawang

Tabel 4.3.1
 Banyaknya Tindak Kejahatan terhadap Jiwa/Badan yang Terjadi
 di Wilayah Polsek Singkawang Tengah Tahun 2011

Bulan	Pemeriksaan	Perzinahan	Penculikan	Penganiayaan	Pemerasan
(1)	(2)	(3)	(4)	(5)	(6)
01. Januari	-	-	-	-	-
02. Februari	-	-	-	1	-
03. Maret	-	-	-	1	-
04. April	-	-	-	-	-
05. Mei	-	-	-	2	-
06. Juni	-	-	-	1	-
07. Juli	-	-	-	1	-
08. Agustus	-	-	-	1	-
09. September	-	-	-	-	-
10. Oktober	-	-	-	1	-
11. Nopember	-	-	-	-	-
12. Desember	-	-	-	-	-
Total	-	-	-	8	-

Lanjutan Tabel 4.3.1.

Bulan	Perampokan	Penodongan	Pembunuhan	Lainnya	Jumlah
(1)	(7)	(8)	(9)	(10)	(11)
01. Januari	-	-	-	-	-
02. Februari	-	-	-	5	6
03. Maret	-	-	-	4	5
04. April	-	-	-	7	7
05. Mei	-	-	-	6	8
06. Juni	-	-	-	2	3
07. Juli	-	-	-	3	4
08. Agustus	-	-	-	6	7
09. September	-	-	-	4	4
10. Oktober	-	-	-	6	7
11. Nopember	3	-	-	3	6
12. Desember	-	-	-	-	-
Total	3	-	-	46	57

Sumber Data : Polsek Singkawang Tengah

Tabel 4.3.2
Banyaknya Tindak Kejahatan terhadap Harta Benda yang Terjadi
di Wilayah Polsek Singkawang Tengah Tahun 2011

Bulan	Hasil Bumi/ Pertanian	Ternak	Ranmor	Pembakaran/ Kebakaran
(1)	(2)	(3)	(4)	(5)
01. Januari	-	-	-	-
02. Februari	-	-	-	-
03. Maret	-	-	-	-
04. April	-	-	-	-
05. Mei	-	-	1	-
06. Juni	-	-	-	-
07. Juli	-	-	-	-
08. Agustus	-	-	-	-
09. September	-	-	-	-
10. Oktober	-	-	-	-
11. Nopember	-	-	1	-
12. Desember	-	-	-	-
Total	-	-	2	-

Lanjutan Tabel 4.3.2.

Bulan	Penggelapan	Penipuan	Jumlah
(1)	(6)	(7)	(8)
01. Januari	-	-	-
02. Februari	1	3	4
03. Maret	-	-	-
04. April	-	3	3
05. Mei	-	3	3
06. Juni	2	1	3
07. Juli	2	1	3
08. Agustus	1	2	3
09. September	2	-	2
10. Oktober	1	-	1
11. Nopember	21	-	21
12. Desember	2	1	3
Total	12	14	28

Sumber Data : Polsek Singkawang Tengah

Tabel 4.4.1
Banyaknya Tempat Ibadah menurut Jenisnya
di Kecamatan Singkawang Tengah Tahun 2011

Jenis	2011
(1)	(2)
01. Masjid	39
02. Surau	24
03. Gereja (Protestan)	8
04. PosPenginjl	2
05. Gereja (Katolik)	1
06. Kapel	-
07. Pura	-
08. Vihara	3
09. Cetya	45
Jumlah	122

Sumber : Kementrian Agama Kota Singkawang

Tabel 4.4.2
 Banyaknya Peristiwa Nikah Rujuk (NR)
 di Kecamatan Singkawang Tengah Tahun 2011

Bulan	Roban	Condong	Sekip Lama	Jawa	Bukit Batu	Sei Wie	Jumlah
(1)	(2)	(3)	(4)	(5)	(6)	(7)	(8)
01. Januari	10	1	3	1	1	1	17
02. Februari	21	4	5	5	2	3	40
03. Maret	23	5	8	3	1	2	42
04. April	15	4	3	4	0	3	29
05. Mei	16	4	4	4	0	5	33
06. Juni	23	7	2	2	8	1	43
07. Juli	21	7	7	5	2	1	43
08. Agustus	3	1	3	2	1	2	12
09. September	15	1	6	2	1	3	28
10. Oktober	12	5	5	1	0	2	25
11. Nopember	22	12	15	5	4	6	64
12. Desember	14	3	3	2	3	3	28
Total	195	54	64	36	23	32	404

Sumber : KUA Kecamatan Singkawang Tengah

Tabel 4.4.3
 Banyaknya Jemaah Haji yang Berangkat menurut Jenis Kelamin
 Di Kecamatan Singkawang Tengah Tahun 2011

Kelurahan	Laki-Laki	Perempuan	Jumlah
(1)	(2)	(3)	(4)
1 Roban	12	14	26
2 Condong	7	7	14
3 Sekip Lama	9	5	14
4 Jawa	7	7	14
5 Bukit Batu	2	-	2
6 SeiWie	1	2	3
Total	38	35	73

Sumber : KUA Kecamatan Singkawang Tengah

BAB 5. PERTANIAN

<http://singkawangkota.bps.go.id>

1. Tanaman Pangan

Luas panen tanaman padi di Kecamatan Singkawang Tengah tahun 2011 sebesar 637 hektar dengan jumlah produksi 2,148 Ton. Dengan peningkatan lahan padi sebesar 3.24 persen mampu meningkatkan produksi padi sebesar 1.08 persen. Produk unggulan untuk tanaman palawija adalah jagung, ubi kayu dan ubi jalar dengan rata-rata produksi adalah 45.55 Kw/Ha, 127,67 Kw/Ha dan 65,00 Kw/Ha.

2. Perkebunan

Komoditi unggulan sektor perkebunan di kecamatan Singkawang Tengah tahun 2011 adalah lada dan pinang. Dari luas lahan lada sebesar 9 Ha dan pinang sebesar 1 Ha mampu menghasilkan produksi sebanyak 4 ton lada dan 1 ton pinang.

Komoditi tanaman perkebunan lainnya belum menghasilkan produksi tahun ini. Komoditi tersebut antara lain

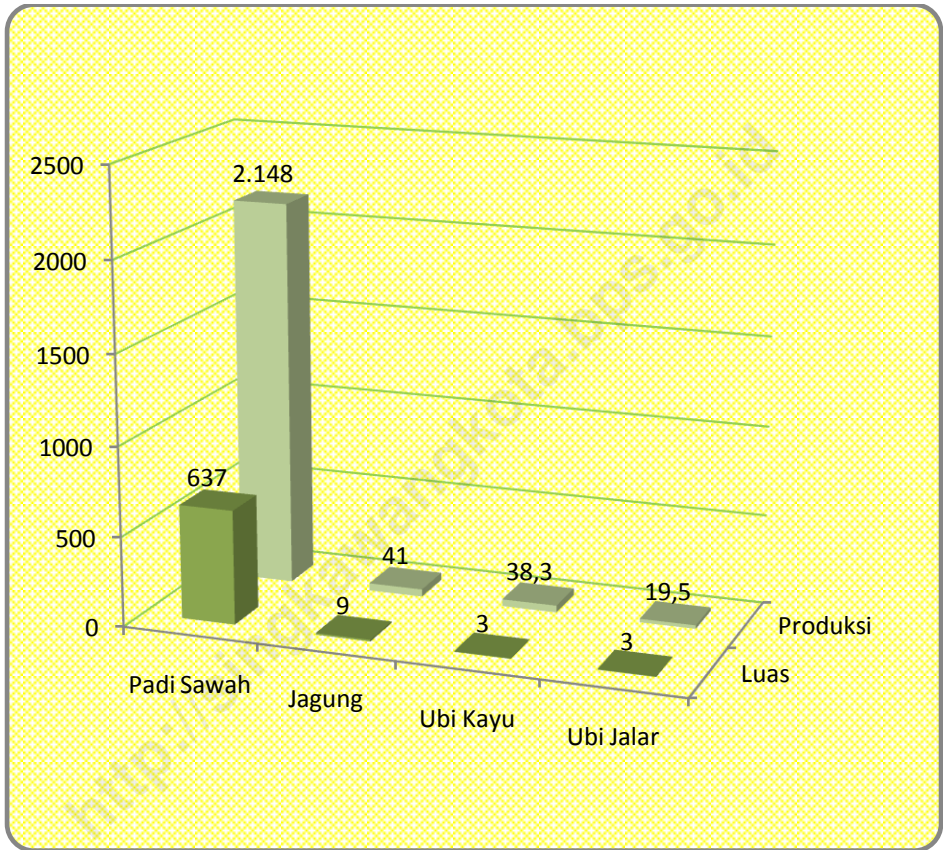
kelapa, kelapa sawit dan Kakao dengan luas lahan masing-masing 59 Ha, 101 Ha dan 52 Ha

3. Peternakan

Potensi ternak di Kecamatan Singkawang Tengah adalah sapi. Populasi sapi pada tahun 2011 sebesar 1,758 ekor turun dari tahun sebelumnya sebesar 31.49 persen. Untuk kambing sebesar 711 ekor, terjadi peningkatan dari tahun 2010 yakni sebesar 1.72 persen.

Potensi unggas berturut-turut ayam ras pedaging, ayam buras, itik dan burung walet. Jumlah ayam ras pedaging pada tahun 2011 sebanyak 304,550 ekor turun sebesar 2.06 persen dari tahun 2010. Ayam ras buras sebanyak 92,615 ekor naik sebesar 1.50 persen. Yang paling tinggi mengalami penurunan populasi adalah itik yaitu sebesar 22.77 persen. Populasi burung walet tahun ini sebanyak 137 gedung.

Gambar 5.
LuasPanendan Total ProduksiPertanian
diKecamatanSingkawang Tengah Tahun 2011



Tabel 5.1.1
Luas Panen dan Produksi Padi
di Kecamatan Singkawang Tengah Tahun 2011

No	Jenis Padi	Luas Panen (Ha)	Produksi (Ton)	Rata-rata Produksi (Kw/Ha)
(1)	(2)	(3)	(4)	(5)
1.	Padi Sawah	637	2,148	33.72
2.	Padi Ladang	-	-	-
Total		637	2,148	33.72

Sumber : Dinas Pertaniandan Kehutanan Kota Singkawang

Tabel 5.1.2
Luas Panen dan Produksi Palawija
di Kecamatan Singkawang Tengah Tahun 2011

No	Jenis Palawija	Luas Panen (Ha)	Produksi (Ton)	Rata-rata Produksi (Kw/Ha)
(1)	(2)	(3)	(4)	(5)
1.	Jagung	9	41	45.55
2.	Ubi Kayu	3	38.30	127.67
3.	Ubi Jalar	3	19.50	65.00
4.	Kacang Kedele	0	0	0
5.	Kacang Hijau	0	0	0
6.	Kacang Tanah	0	0	0
Total		15	98.8	238.22

Sumber : Dinas Pertaniandan Kehutanan Kota Singkawang

Tabel 5.2.1
Luas Areal Tanaman Perkebunan (Ha)
di Kecamatan Singkawang Tengah Tahun 2011

No	Komoditi	Tanaman Belum Menghasilkan	Tanaman Menghasilkan	Tanaman Tua/ Rusak	Jumlah
(1)	(2)	(3)	(4)	(5)	(6)
1.	Karet	0	0	0	0
2.	Kelapa	0	10	49	59
3.	Kelapa Hibrida	0	0	0	0
4.	Kelapa Sawit	101	0	0	101
5.	Kakao	52	0	0	52
6.	Kopi	0	0	0	0
7.	Lada	0	5	4	9
8.	Cengkeh	0	0	0	0
9.	Pinang	0	1	0	1
10.	Kemiri	0	0	0	0

Sumber : Dinas Pertanian dan Kehutanan Kota Singkawang

Tabel 5.2.2
ProduksidanJumlahPetaniTanaman Perkebunan
di KecamatanSingkawang Tengah Tahun2011

No	Komoditi	Produksi (Ton)	Petani (KK)	Rata-rata Kg/KK
(1)	(2)	(3)	(4)	(5)
1.	Karet	0	0	0
2.	Kelapa	0	4	0
3.	KelapaHibrida	0	0	0
4.	KelapaSawit	0	11	0
5.	Kakao	0	96	0
6.	Kopi	0	0	0
7.	Lada	4	35	114.29
8.	Cengkeh	0	0	0
9.	Pinang	1	12	83.33
10.	Kemiri	0	0	0

Sumber : DinasPertaniandanKehutanan Kota Singkawang

Tabel 5.3.1
Populasi Ternak di Kecamatan Singkawang Tengah
Tahun 2009– 2011

No	Jenis Ternak	2009	2010	2011
(1)	(2)	(3)	(4)	(5)
1.	Sapi	2,512	2,566	1,758
2.	Kerbau	-	-	-
3.	Kuda	-	-	-
4.	Kambing	561	699	711
5.	Domba	-	-	-
6.	Babi	-	-	-
7.	Kelinci	-	-	197

Sumber : Dinas Pertaniandan Kehutanan Kota Singkawang

Tabel 5.3.2
 Populasi Unggas di Kecamatan Singkawang Tengah
 Tahun 2009 – 2011

No	Jenis Unggas	2009	2010	2011
(1)	(2)	(3)	(4)	(5)
1.	Ayam Buras	82,157	91,246	92,615
2.	Ayam Ras Petelur	-	-	-
3.	Ayam Ras Pedaging	231,370	310,960	304,550
4.	Itik	123	1,625	1,255
5.	Angsa	-	-	-
6.	Burung Walet	-	-	137
7.	Burung Puyuh	-	-	-

Sumber : Dinas Pertaniandan Kehutanan Kota Singkawang

Tabel 5.3.3
Banyaknya Ternak yang Dipotong
di Kecamatan Singkawang Tengah Tahun 2009 - 2011

No	Jenis Ternak	2009	2010	2011
(1)	(2)	(3)	(4)	(5)
1.	Sapi	2,655	2,886	3,690
2.	Kerbau	-	-	-
3.	Kambing	261	307	396
4.	Babi	-	-	-

Sumber : Dinas Pertanian dan Kehutanan Kota Singkawang

Tabel 5.3.4
Banyaknya Unggas yang Dipotong
di Kecamatan Singkawang Tengah Tahun 2009 - 2011

No	Jenis Unggas	2009	2010	2011
(1)	(2)	(3)	(4)	(5)
1.	Ayam Buras	13,218	15,161	17,583
2.	Ayam Ras Pedaging	513,910	429,155	451,385
3.	Ayam Ras Petelur	327,185	310,060	333,890
4.	Itik	8,007	16,869	18,418
5.	Puyuh	6,480	39,40	3,935

Sumber : Dinas Pertaniandan Kehutanan Kota Singkawang

BAB 6. INDUSTRI

<http://singkawangkota.bps.go.id>

6. Industri

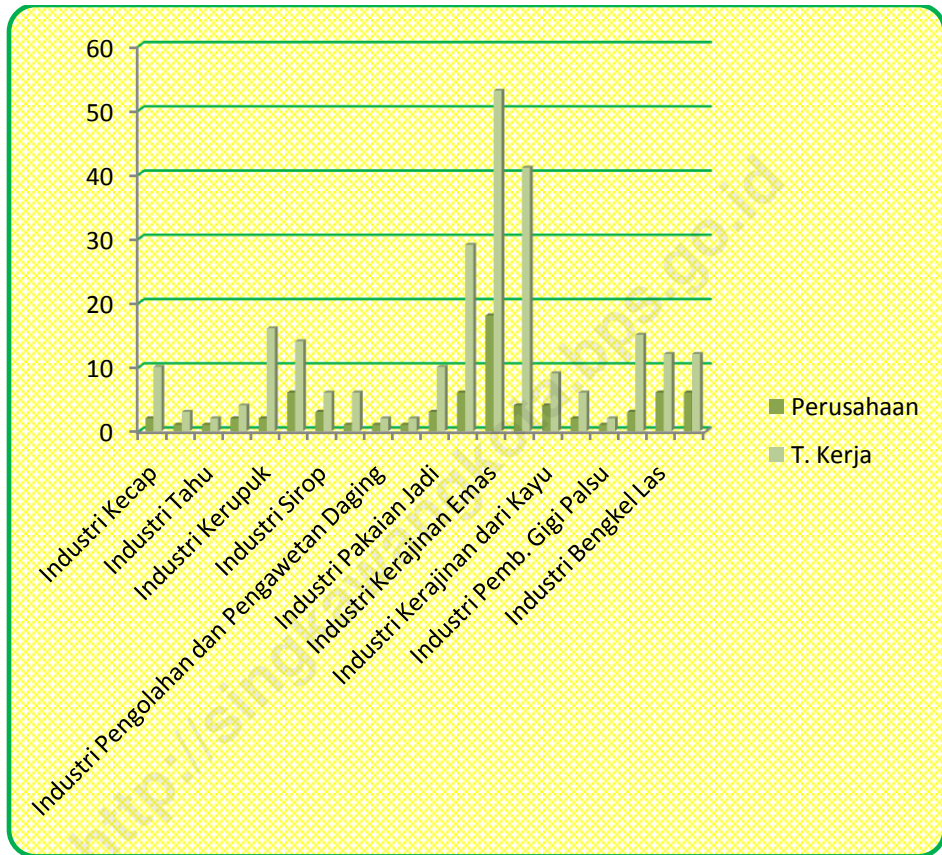
Sektor industri di Singkawang Tengah mempunyai kontribusi yang besar terhadap perekonomian. Pada tahun 2011, tercatat industri kecil dan menengah yang aktif di Singkawang Tengah ada sebanyak 20 perusahaan yang bergerak di sektor makanan dan 53 perusahaan yang bergerak di sektor non-makanan. Dari 73 perusahaan tersebut mampu menyerap tenaga kerja sebanyak 254 orang.

Selain itu, di Singkawang Tengah juga terdapat 4 industri

besar/ sedang dengan 20 tenaga kerja.

Dua Jenis Pelayanan yang dilakukan di Dinas Perindustrian, Perdagangan, Koperasi dan Usaha Kecil Menengah Kota Singkawang yaitu pengeluaran Surat Izin Usaha Perdagangan (SIUP) dan penerbitan Tanda Daftar Perusahaan (TDP). Selama tahun 2011 SIUP yang telah dikeluarkan sebanyak 182 surat dan TDP yang diterbitkan sebanyak 211 buah. Pengurusan ijin tersebut mengalami peningkatan sebesar 29.7 persen dari tahun sebelumnya.

Gambar 6.
Jumlah Perusahaan dan Tenaga Kerja Industri Kecil dan Menengah (Aktif)
di Kecamatan Singkawang Tengah Tahun 2011



Tabel 6.1
 Banyaknya Perusahaan dan Tenaga Kerja
 Industri Kecil dan Menengah (Aktif)
 di Kecamatan Singkawang Tengah Tahun 2011

Jenis Industri	Industri Kecil dan Menengah	
	Perusahaan	T. Kerja
(1)	(2)	(3)
01. industri Kecap	2	10
02. Industri Roti	1	3
03. Industri Tahu	1	2
04. Industri Cuka Makan	2	4
05. Industri Kerupuk	2	16
06. Industri Kopi	6	14
07. Industri Sirop	3	6
08. Industri Mie	1	6
09. Industri Pengolahan dan Pengawetan Daging	1	2
10. Industri Jamu Tradisional	1	2
Total	20	65

Sumber : Dinas Perindustrian, Perdagangan, Koperasi dan Usaha Kecil Menengah Kota Singkawang

Tabel 6.2
 Banyaknya Perusahaan dan Tenaga Kerja
 Industri Kecil dan Menengah Non – Makanan (Aktif)
 di Kecamatan Singkawang Tengah Tahun 2011

Jenis Industri	Industri Kecil dan Menengah	
	Perusahaan	T. Kerja
(1)	(2)	(3)
01. Industri Pakaian Jadi	3	10
02. Industri Percetakan	6	29
03. Industri Kerajinan Emas	18	53
04. Industri Bahan Bangunan	4	41
05. Industri Kerajinan dari Kayu	4	9
06. Industri Kerajinan Pande Besi	2	6
07. Industri Pemb. Gigi Palsu	1	2
08. Industri Cool Storage	3	15
09. Industri Bengkel Las	6	12
10. Alat dari Aluminium	6	12
Total	53	189

Sumber : Dinas Perindustrian, Perdagangan, Koperasi dan Usaha Kecil Menengah Kota Singkawang

Tabel 6.3
 Banyaknya Perusahaan dan Tenaga Kerja Industri Besar / Sedang
 di Kecamatan Singkawang Tengah Tahun 2011

Jenis Industri (1)	Industri Besar / Sedang	
	Perusahaan (2)	T. Kerja (3)
01. Industri Limun	1	2
02. Industri Meubel	1	-
03. Industri Cool Storage	1	6
04. Industri Kecap	1	12
Total	4	20

Sumber : Dinas Perindustrian, Perdagangan, Koperasi dan
 Usaha Kecil Menengah Kota Singkawang

Tabel 6.4
 Pengeluaran Surat Izin Usaha Perdagangan (SIUP)
 di Kecamatan Singkawang Tengah Tahun 2010 - 2011

No	Jenis Pedagang	2010	2011
(1)	(2)	(3)	(4)
1	Pedagang Besar	7	2
2	Pedagang Menengah	21	11
3	Pedagang Kecil	120	169
Total		148	182

Sumber : Dinas Perindustrian, Perdagangan, Koperasi dan
 Usaha Kecil Menengah Kota Singkawang

Tabel 6.5
Penerbitan Tanda Daftar Perusahaan (TDP)
di Kecamatan Singkawang Tengah Tahun 2010 – 2011

No	Jenis Perusahaan	2010	2011
(1)	(2)	(3)	(4)
1	PT	4	5
2	CV	33	27
3	Koperasi	3	4
4	PO	115	165
Total		155	211

Sumber : Dinas Perindustrian, Perdagangan, Koperasi dan Usaha Kecil Menengah Kota Singkawang

*BAB 7. TRANSPORTASI DAN
KOMUNIKASI*

<http://singkawangkota.blogspot.id>

1. Sarana/ Prasarana Transportasi

Jalan merupakan suatu sarana / prasarana yang sangat vital bagi perkembangan ekonomi dan transportasi suatu daerah, semakin baik dan banyak jalan maka semakin lancar dan berkembang perekonomian di daerah tersebut. Kondisi jalan di Kecamatan Singkawang Tengah hampir semua kelurahan sudah diaspal, yang menyebabkan fasilitas transportasi seperti becak, ojek, dan kendaraan roda-4 dapat dengan mudah melalui

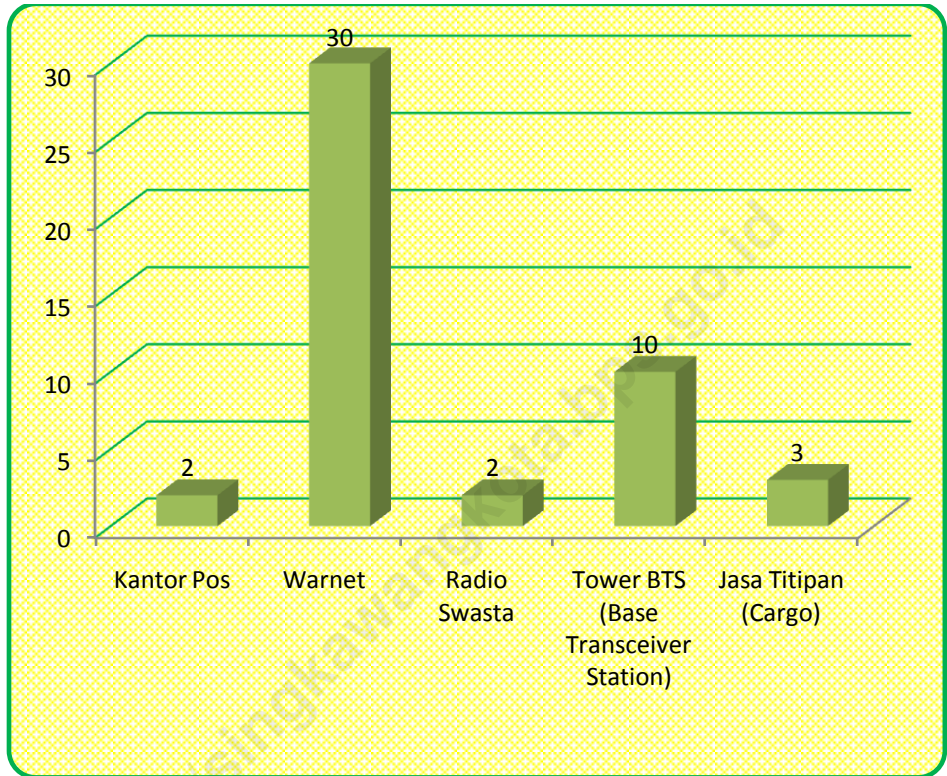
setiap jalan di Kecamatan Singkawang Tengah.

2. Sarana/ Prasarana Komunikasi

Sarana/ prasarana komunikasi di kecamatan Singkawang Tengah relatif tersedia. Terdapat 2 kantor pos, 30 warnet, 2 radio swasta, 10 tower BTS dan 3 jasa titipan (cargo).

Salah satu bentuk pelayanan di kantor pos dan giro adalah jasa pengiriman dan penerimaan surat. Pada tahun 2011, jumlah surat yang dikirim dari kota Singkawang ada 102,912 surat sedangkan yang diterima sebanyak 83,031 surat.

Gambar 7.
Jumlah Sarana/Prasarana Pos dan Telepon
di Kecamatan Singkawang Tengah Tahun 2010



Tabel 7.1.1
Kondisi sebagian Besar Permukaan Jalan di Kecamatan
Singkawang Tengah Tahun 2011

Kelurahan	Aspal	Diperkeras	Tanah
(1)	(2)	(3)	(4)
01. Roban	v	-	-
02. Condong	v	-	-
03. Sekip Lama	v	-	-
04. Jawa	v	-	-
05. Bukit Batu	v	-	-
06. SeiWie	v	-	-
Total	6	-	-

Sumber : Masing-masingKelurahan

Tabel 7.1.2
 Fasilitas Angkutan Umum yang biasa di gunakan Penduduk
 di Kecamatan Singkawang Tengah Tahun 2011

Kelurahan/Desa	Becak	Sepeda Motor (Ojek)	Kendaraan Roda 4
(1)	(2)	(3)	(4)
01. Roban	v	v	v
02. Condong	v	v	-
03. Sekip Lama	v	v	v
04. Jawa	v	v	-
05. Bukit Batu	v	v	v
06. SeiWie	v	v	-
Total	6	6	3

Sumber : Masing-masing Kelurahan

Tabel 7.2.1
Banyaknya Sarana/Prasarana Pos & Telekomunikasi
di Kecamatan Singkawang Tengah Tahun 2010

Jenis Sarana	Banyaknya
(1)	(2)
01. Kantor Pos	2
02. Warnet	30
03. Radio Swasta	2
04. Tower BTS (Base Transceiver Station)	10
05. Jasa Titipan (Cargo)	3
06. Jasa Wisata	-
07. Jasa Angkutan Laut	-
08. Jasa Angkutan Darat	-

Sumber : Dinas Perhubungan, Komunikasi dan Informasi
Kota Singkawang

Tabel 7.2.2
 Jumlah Pengiriman dan Penerimaan Surat
 di Kecamatan Singkawang Tengah Tahun 2011

No	Jenis Surat	Pengiriman	Penerimaan
(1)	(2)	(3)	(4)
1	Biasa	16,090	3,945
2	Kilat Khusus	86,484	77,611
3	Tercatat	338	1,475
4	Kilat Tercatat	-	-
5	Fast Register	-	-
Total		102,912	83,031

Sumber : Kantor Pos dan Giro Kota Singkawang

BAB 8. KEUANGAN

<http://singkawangkota.bps.go.id>

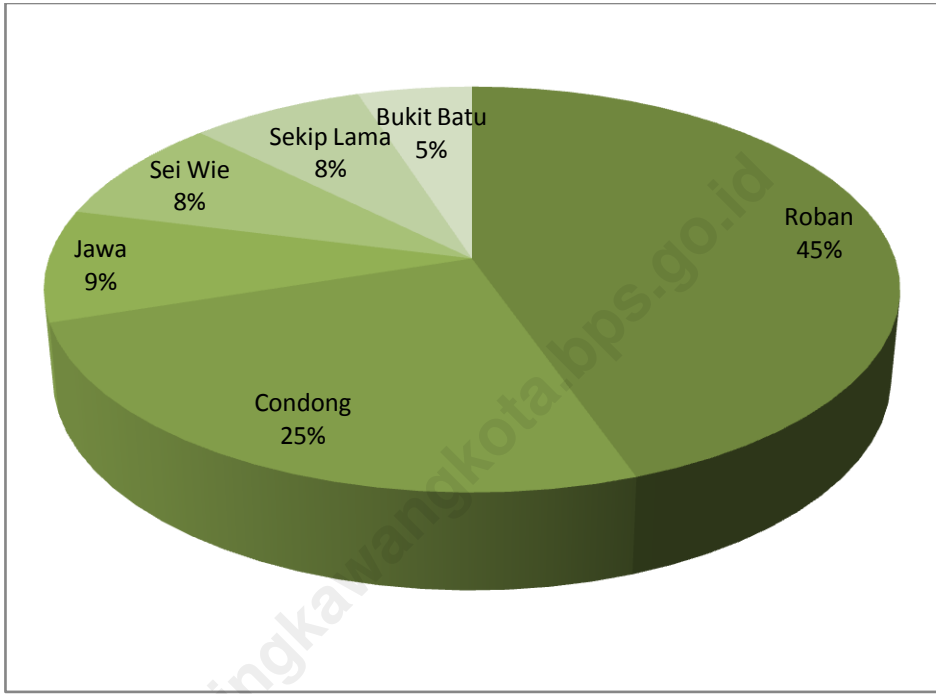
1. Lembaga Keuangan

Lembaga Keuangan di Kecamatan Singkawang Tengah terdiri dari satu KUD yang berada di Kelurahan Sekip Lama dan 10 unit bank yang terdiri dari 5 unit di Kelurahan Condong, 3 unit di Kelurahan Roban dan 2 unit di Kelurahan Jawa.

Berdasarkan data dari Dinas Perindustrian, Perdagangan, Koperasi dan UKM Kota Singkawang diketahui bahwa di Kecamatan Singkawang Tengah terdapat 37 koperasi. Paling banyak terdapat di Kelurahan Roban sebanyak 17 koperasi.

Salah satu sumber pendapatan negara adalah pajak bumi dan bangunan. Dalam tahun 2011, besarnya pajak bumi dan bangunan di Kecamatan Singkawang Tengah adalah Rp. 791,430,354. Persentase realisasi pajak terbesar adalah dari Kelurahan Roban sebesar 44.60 %, diikuti oleh 25.39% dari kelurahan Condong, 8.94 % dari Kelurahan Jawa, 8.45 % dari Kelurahan Sei Wie, 7.61 % dari Kelurahan Sekip Lama dan terkecil dari Bukit Batu sebesar 5 %.

Gambar 8.
Persentase Realisasi Pajak Bumi dan Bangunan
di Kecamatan Singkawang Tengah Tahun 2011



Tabel 8.1
Banyaknya K U D dan Bank di Kecamatan
Singkawang Tengah Tahun 2011

Kelurahan	K U D	Bank
(1)	(2)	(3)
01. Roban	-	3
02. Condong	-	5
03. Sekip Lama	1	-
04. Jawa	-	2
05. Bukit Batu	-	-
06. SeiWie	-	-
Total	1	10

Sumber : Masing-masingKelurahan

Tabel 8.2
Banyaknya Koperasi Berdasarkan Jenisnya
di Kecamatan Singkawang Tengah Tahun 2011

No	Kelurahan	KPN	KUD	Koperasi Karyawan	KSU	Koperasi Pensiunan	Koppontren
(1)	(2)	(3)	(4)	(5)	(6)	(7)	(8)
1	Roban	2	-	1	10	-	2
2	Condong	1	-	1	1	3	-
3	Sekip Lama	-	1	1	1	-	-
4	Jawa	1	-	-	1	-	1
5	Bukit Batu	-	-	-	-	-	-
6	SeiWie	-	-	-	1	-	1
Total		4	1	3	14	3	4

Lanjutan Tabel 8.2

Koperasi Tani	Primkopad	Primkopol	Industri	KSP	PKL	Koperasi Wirausaha	Jumlah
(9)	(10)	(11)	(12)	(13)	(14)	(15)	(15)
1	-	-	-	-	-	1	17
-	-	1	1	1	1	-	10
-	-	-	-	-	-	-	3
-	-	-	-	-	-	-	3
1	1	-	-	-	-	-	2
-	-	-	-	-	-	-	2
2	1	1	1	1	1	1	37

Sumber : Dinas Perindustrian, Perdagangan, Koperasi dan
Usaha Kecil Menengah Kota Singkawang

Tabel 8.3
Surat Pemberitahuan Pajak Terutang dan Nilainya
di Kecamatan Singkawang Tengah Tahun 2011

No	Kelurahan	Jumlah SPPT (Lembar)	Nilainya (Rp.)
(1)	(2)	(3)	(4)
1	Roban	6,104	353,008,970
2	Condong	2,476	200,983,402
3	Sekip Lama	1,853	60,201,669
4	Jawa	936	70,779,196
5	Bukit Batu	1,533	39,590,235
6	SeiWie	1,484	66,866,882
Total		14,386	791,430,354

Sumber : Kantor Pelayanan Pajak Pratama Kota Singkawang

DATA

MENCERDASKAN BANGSA



**BADAN PUSAT STATISTIK
KOTA SINGKAWANG**

Jl. Ahmad Yani no.75 Singkawang 79123
Telp. 0562 - 637678 Fax. 0562 - 631334
email: bps6172@bps.go.id