

Kecamatan Nasal Dalam Angka 2021



Kecamatan Nasal Dalam Angka

2021



Kecamatan Nasal Dalam Angka 2021

ISSN: -

No. Publikasi: 17040.1906

Katalog: 1102001.1704010

Ukuran Buku: 14,8 cm x 21 cm

Jumlah Halaman:xvi + 74 halaman

Naskah:

Badan Pusat Statistik Kabupaten Kaur

Gambar Cover oleh

Badan Pusat Statistik Kabupaten Kaur

Ilustrasi Cover:

Diterbitkan oleh:

© BPS Kabupaten Kaur

Dicetak oleh:

Percetakan Fazy

**Dilarang mengumumkan, mendistribusikan, mengomunikasikan, dan/atau
menggandakan sebagian atau seluruh isi buku ini untuk tujuan komersial tanpa izin
tertulis dari Badan Pusat Statistik**

TIM PENYUSUN

**Penanggungjawab Umum:
Iin Inayati, S.ST., M.M.**

**Penanggungjawab Wilayah:
Hendri Apriadi, SP**

**Penyunting Naskah:
Miftah Rezki Darmawan, SST**

**Penulis Naskah:
Hendri Apriadi, SP**

**Pengumpul Data:
Hendri Apriadi, SP**

**Penginput Data:
Hendri Apriadi, SP**

**Perwajahan Kulit:
Jumadi Dwi Syahputra, SST**

PETA WILAYAH KECAMATAN NASAL



KEPALA BPS KABUPATEN KAUR



lin Inayati, S.ST., M.M.

<https://kaurkab.go.id>



KATA PENGANTAR

Kecamatan Nasal Dalam Angka 2021 merupakan publikasi tahunan yang diterbitkan oleh BPS Kabupaten Kaur. Disadari bahwa publikasi ini belum sepenuhnya memenuhi harapan pihak pemakai data khususnya para perencana, namun diharapkan dapat membantu melengkapi penyusunan rencana pembangunan di Kabupaten Kaur.

Publikasi ini dapat terwujud berkat kerjasama dan bantuan dari berbagai pihak baik instansi pemerintah maupun swasta. Kepada semua pihak yang telah memberikan bantuan disampaikan penghargaan dan terima kasih yang sebesar-besarnya.

Walaupun publikasi ini telah disiapkan sebaik-baiknya, namun disadari masih ada kekurangan dan kesalahan yang terjadi. Untuk perbaikan publikasi ini, tanggapan dan saran yang bersifat konstruktif dari para pemakai sangat diharapkan.

Bintuhan, September 2021

Kepala BPS

Kabupaten Kaur

lin Inayati, S.ST., M.M.

DAFTAR ISI

halaman

Peta Wilayah Kecamatan Nasal.....	v
Kepala BPS Kabupaten Kaur	vii
Kata Pengantar	ix
Daftar Isi.....	viii
Daftar Tabel	x
Daftar Gambar	xiv
Penjelasan Umum.....	xv
1 Geografi dan Iklim.....	1
1.1 Geografi	3
1.2 Iklim	4
2 Pemerintahan	17
3 Kependudukan	21
3.1 Kependudukan	23
4 Sosial	27
4.1 Pendidikan	32
4.2 Kesehatan	34
4.3 Agama	43
5 Pertanian.....	45
5.1 Tanaman Pangan	50
5.2 Hortikultura	54
5.3 Perkebunan.....	55
5.4 Peternakan.....	56
5.5 Perikanan	58
6 Energi	61
7 Perdagangan	65
8 Hotel dan Pariwisata.....	69

DAFTAR TABEL

halaman

1	GEOGRAFI DAN IKLIM	
1.1	GEOGRAFI	3
1.1.1	Luas Wilayah Menurut Desa/Kelurahan di Kecamatan Nasal, 2018	6
1.1.2	Tinggi Wilayah di Atas Permukaan Laut (DPL) Menurut Desa/Kelurahan di Kecamatan Nasal (km), 2018.....	7
1.1.3	Jarak dari Kantor/Balai Desa ke Kantor Camat Kabupaten di Kecamatan Nasal, 2018	8
1.2	IKLIM	
1.2.1	Rata-rata Suhu dan Kelembaban Udara Menurut Bulan di Kabupaten Kaur, 2020	9
1.2.2	Rata-rata Tekanan Udara, Kecepatan Angin dan Penyinaran Matahari Menurut Bulan, 2020.....	10
1.2.3	Jumlah Curah Hujan dan Hari Hujan Menurut Bulan di Kabupaten Kaur, 2020	11
2	PEMERINTAHAN	
2.1	Desa dan Klasifikasi Desa/Kelurahan di Kecamatan Nasal, 2018	17
2.2	Jumlah Pegawai Kantor Camat dan Desa Menurut Jenis Kelamin di Kecamatan Nasal, 2020	18
2.3	Jumlah Pegawai Kantor Camat dan Desa Menurut Pendidikan Tertinggi yang Ditamatkan di Kecamatan Nasal, 2020	19
3	KEPENDUDUKAN	
3.1.1	Penduduk, Laju Pertumbuhan Penduduk, Distribusi Persentase Penduduk, Kepadatan Penduduk, Rasio Jenis Kelamin Menurut Desa/Kelurahan di Kecamatan Nasal, 2020	20

4	SOSIAL	27
4.1	PENDIDIKAN	32
4.1.1	Angka Partisipasi Murni (APM) dan Angka Partisipasi Kasar (APK) Menurut Jenjang Pendidikan di Kabupaten Kaur, 2020	32
4.1.2	Jumlah Sekolah, Murid, Guru, dan Rasio Murid-Guru Sekolah Dasar (SD) Menurut Desa/Kelurahan di Kecamatan Nasal, 2020.....	33
4.2	KESEHATAN	34
4.2.1	Jumlah Fasilitas Kesehatan Menurut Desa/Kelurahan di Kecamatan Nasal, 2020	34
4.2.2	Jumlah Tenaga Kesehatan Menurut Desa/Kelurahan di Kecamatan Nasal, 2020	35
4.2.3	Jumlah Dokter Spesialis, Dokter Umum, dan Dokter Gigi Menurut Sarana Pelayanan Kesehatan di Kecamatan Nasal, 2020	36
4.2.4	Jumlah Kasus 10 Penyakit Terbanyak di Kecamatan Nasal, 2020	37
4.2.5	Jumlah Bayi Lahir, Bayi Berat Badan Lahir Rendah (BBLR), BBLR Dirujuk, dan Bergizi Buruk Menurut Desa/Kelurahan di Kecamatan Nasal, 2020	38
4.2.6	Jumlah Ibu Hamil, Melakukan Kunjungan K1, Melakukan Kunjungan K4, Kurang Energi Kronis (KEK), dan Mendapat Tablet Zat Besi (Fe) di Kecamatan Nasal, 2011–2020	39
4.2.7	Jumlah Kasus HIV/AIDS, IMS, DBD, Diare, TB, dan Malaria Menurut Desa/Kelurahan di Kecamatan Nasal, 2020	40
4.2.8	Jumlah Pasangan Usia Subur dan Peserta KB Aktif Menurut Desa/Kelurahan di Kecamatan Nasal, 2020	41
4.3	AGAMA	43
4.3.1	Jumlah Penduduk Menurut Desa/Kelurahan dan Agama yang Dianut di Kecamatan Nasal, 2020	43
4.3.2	Jumlah Tempat Peribadatan Menurut Desa/Kelurahan di Kecamatan Nasal, 2020	44
5	PERTANIAN	45
5.1	TANAMAN PANGAN	50

5.1.1	Luas Lahan Sawah Menurut Desa/Kelurahan dan Jenis Pengairan di Kecamatan Nasal (hektar), 2020	50
5.1.2	Luas Panen, Produksi dan Produktivitas Padi Sawah dan Padi Ladang Menurut Desa/Kelurahan di Kecamatan Nasal, 2020	51
5.1.3	Luas Panen, Produksi dan Produktivitas Jagung dan Kedelai Menurut Desa/Kelurahan di Kecamatan Nasal, 2020.....	52
5.1.3	Luas Panen Tanaman Palawija di Kecamatan Nasal (Hektar), 2020....	53
5.2	HORTIKULTURA	54
5.2.1	Luas Panen Tanaman Sayuran Menurut Desa/Kelurahan dan Jenis Sayuran di Kecamatan Nasal, 2020	54
5.3	PERKEBUNAN	55
5.3.1	Luas Tanaman Perkebunan Menurut Desa/Kelurahan dan Jenis Tanaman di Kecamatan Nasal(hektar), 2020	55
5.4	PETERNAKAN	56
5.4.1	Populasi Ternak Menurut Desa/Kelurahan dan Jenis Ternak di Kecamatan Nasal, 2020	56
5.4.2	Populasi Unggas Menurut Desa/Kelurahan dan Jenis Unggas di Kecamatan Nasal, 2020	57
5.5	PERIKANAN	58
5.5.1	Jumlah Rumah Tangga Perikanan Tangkap Menurut Desa/ Kelurahan dan Subsektor di Kecamatan Nasal, 2018 ,2019 dan 2020 .	58
5.5.2	Jumlah Perahu/Kapal Menurut Desa/Kelurahan dan Jenis Kapal di Kecamatan Nasal, 2020	59
6	ENERGI	61
6.1	Jumlah Pelanggan Listrik Menurut Desa/Kelurahan di Kecamatan Nasal, 2011–2020	63
7	PERDAGANGAN	65
7.1	Jumlah Pasar Menurut Desa/Kelurahan di Kecamatan Nasal,2018 - 2020	67
8	HOTEL DAN PARIWISATA	69

8.1 Jumlah Rumah Makan/Restoran Menurut Desa/Kelurahan di Kecamatan Nasal, 2018, 2019 dan 2020..... 73

<https://kaurkab.bps.go.id>

DAFTAR GAMBAR

halaman

1	Luas Wilayah Menurut Kecamatan Di Kabupaten Kaur (Km ²), 2020	5
2	Jumlah PNS per Jenis Kelamin di Kacamatan Nasal, 2020	16
3	Perkembangan Jumlah Penduduk di Kecamatan Nasal, 2010-2020.....	24
4	Jumlah Sekolah Menurut Jenjang Pendidikan di Kecamatan Nasal, 2020.	31
5	Jumlah Kasus 10 Penyakit Terbanyak di Kecamatan Nasal, 2020.....	31
6	Luas Padi Ladang dan Padi Sawah di Kecamatan Nasal, 2020	49
7	Populasi Ternak di Kecamatan Nasal (ekor), 2011-2020	49
8	Jumlah Restoran/Rumah Makan menurut Desa/Kelurahan di Kecamatan Nasal, 2020	71

PENJELASAN UMUM

Tanda-tanda, satuan-satuan, dan lain-lainnya yang digunakan dalam publikasi ini adalah sebagai berikut:

1. TANDA-TANDA

Data tidak tersedia	: ...
Tidak ada atau nol	: –
Data dapat diabaikan	: 0
Tanda decimal	: ,
Data tidak dapat ditampilkan	: NA
Angka perkiraan	: e
Angka sementara	: x
Angka sangat sementara	: xx
Angka diperbaiki	: r

2. SATUAN

hektar (ha)	:10 000 m ²
kilometer (km)	:1 000 meter
knot	:1,8523 km/jam
kuintal	:100 kg
ton	:1 000 kg

Satuan lain: persen (%), ekor.

Perbedaan angka di belakang koma disebabkan oleh pembulatan angka.

1 GEOGRAFI DAN IKLIM

<https://kaurkab.bps.go.id>

1. GEOGRAFI DAN IKLIM

1. Letak Astronomis

Secara astronomis Kecamatan Nasal terletak pada $4^{\circ}36' 9,9'' - 4^{\circ} 55' 27,77''$ Lintang Selatan dan $103^{\circ} 28' 55'' - 103^{\circ} 46' 50,12''$ Bujur Timur. Letak astronomis ini memberikan gambaran bahwa Kecamatan Nasal beriklim tropis. Terdapat dua musim seperti umumnya kecamatan lain di Kabupaten Kaur yaitu musim penghujan dan musim kemarau. Pada tabel dideskripsikan bahwa musim penghujan lebih banyak terjadi pada akhir hingga awal tahun. Sedangkan musim kering atau kemarau lebih banyak terjadi pada pertengahan tahun.

2. Letak Geografis

Kecamatan Nasal terletak di sebelah barat Pegunungan Bukit Barisan, berjarak sekitar 41 km dari ibukota Kabupaten Kaur dan sekitar 300 km dari ibukota Provinsi Bengkulu. Luas wilayah daratan mencapai $519,92\text{km}^2$ dengan kondisi wilayah terbagi atas dataran dan perbukitan. Batas-batas wilayah Kecamatan Nasal adalah :

- ❖ sebelah paling utara berbatasan langsung dengan Provinsi Sumatera Selatan;
- ❖ sebelah paling selatan berbatasan dengan Samudera Indonesia;
- ❖ sebelah paling barat berbatasan dengan Kecamatan Maje; dan
- ❖ sebelah paling timur berbatasan dengan Provinsi Lampung.

Sebagian wilayah Kecamatan Nasal yaitu Desa Suku Tiga, Tanjung Betuah, Gedung Menung, Merpas, Pasar Baru, dan Tebing Rambutan berbatasan

GEOGRAFI DAN IKLIM

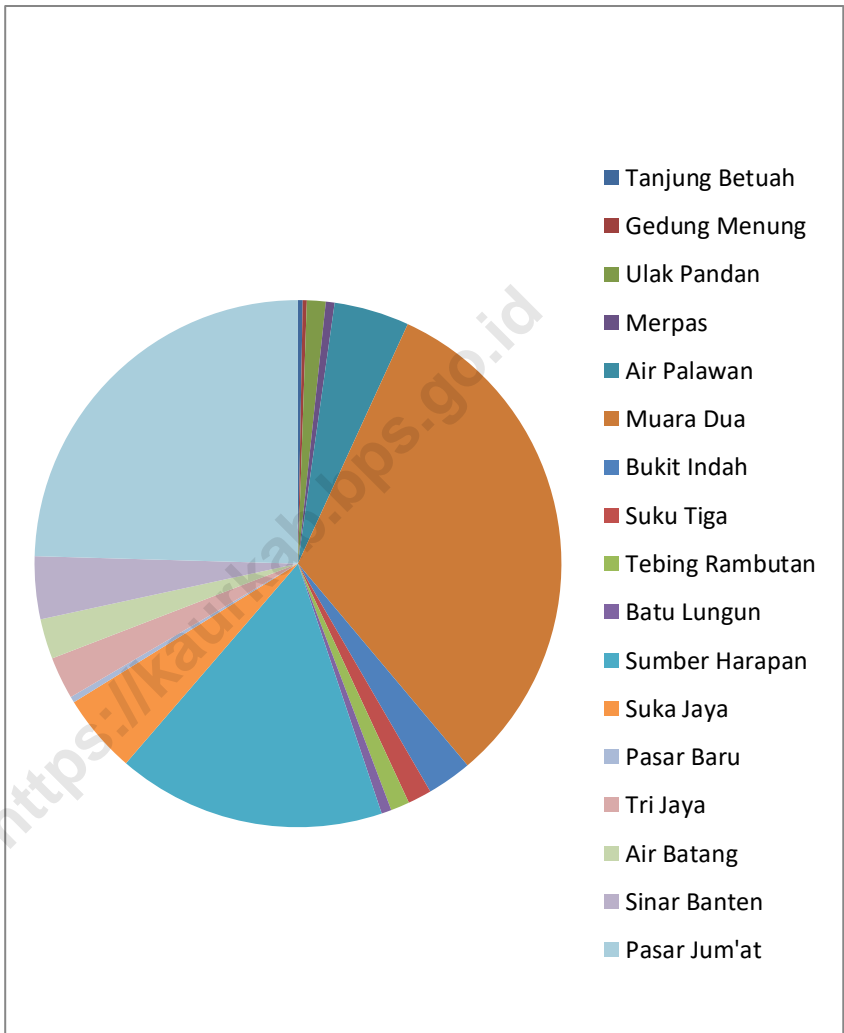
langsung dengan Samudera Indonesia dengan garis pantai mencapai 17 km. Di bagian barat dan utara, sebagian wilayah Kecamatan Nasal masuk ke dalam kawasan Taman Hutan Lindung Bukit Barisan

3. Iklim

Dalam setahun, suhu udara maksimum tertinggi jatuh di bulan April sebesar 32,1°C dan suhu udara minimum terendah jatuh di bulan Februari sebesar 23,6°C.

<https://kaurkab.bps.go.id>

Gambar 1 Luas Wilayah Menurut Desa/Kelurahan di Kecamatan Nasal (km²), 2020



Sumber : Badan Pertanahan Nasional Kabupaten Kaur

1.1 GEOGRAFI

Tabel 1.1.1 Luas Wilayah Menurut Desa/Kelurahan di Kecamatan Nasal, 2020

	Desa/Kelurahan	Luas (km²)	Persentase
	(1)	(2)	(3)
1	Tanjung Betuah	1,50	0,29
2	Gedung Menung	1,30	0,24
3	Ulak Pandan	6,00	1,16
4	Merpas	2,80	0,55
5	Air Palawan	23,99	4,61
6	Muara Dua	166,51	32,03
7	Bukit Indah	14,29	2,74
8	Suku Tiga	7,60	1,47
9	Tebing Rambutan	6,00	1,15
10	Batu Lungun	3,20	0,61
11	Sumber Harapan	85,65	16,49
12	Suka Jaya	25,29	4,86
13	Pasar Baru	1,90	0,36
14	Tri Jaya	13,49	2,59
15	Air Batang	12,79	2,46
16	Sinar Banten	19,99	3,85
17	Pasar Jum'at	127,63	24,55
	Nasal	519,92	100,00

Sumber: Badan Pertanahan Nasional Kabupaten Kaur

Tabel 1.1.2 Tinggi Wilayah di Atas Permukaan Laut (DPL) Menurut Desa/Kelurahan di Kecamatan Nasal, 2020

	Desa/Kelurahan	Tinggi/Height (meter)
	(1)	(2)
1	Tanjung Betuah	47,67
2	Gedung Menung	80,55
3	Ulak Pandan	18,67
4	Merpas	54,00
5	Air Palawan	301,21
6	Muara Dua	398,31
7	Bukit Indah	274,21
8	Suku Tiga	146,66
9	Tebing Rambutan	128,11
10	Batu Lungun	79,54
11	Sumber Harapan	692,54
12	Suka Jaya	439,99
13	Pasar Baru	50,99
14	Tri Jaya	258,55
15	Air Batang	58,67
16	Sinar Banten	192,88
17	Pasar Jum'at	729,54

Sumber: Statistik Potensi Desa, Badan Pusat Statistik Kabupaten Kaur

Tabel 1.1.3 Jarak dari Kantor/Balai Desa ke Kantor Camat di Kecamatan Nasal (km), 2020

	Desa/Kelurahan	Keberadaan Kantor/Balai Desa (ada/tidak)	Jarak ke Kantor Camat
	(1)	(2)	(3)
1	Tanjung Betuah	Tidak	1,00
2	Gedung Menung	Tidak	1,50
3	Ulak Pandan	Ada	0,20
4	Merpas	Tidak	5,00
5	Air Palawan	Tidak	12,00
6	Muara Dua	Tidak	17,00
7	Bukit Indah	Tidak	12,00
8	Suku Tiga	Tidak	3,00
9	Tebing Rambutan	Tidak	9,00
10	Batu Lungun	Tidak	5,50
11	Sumber Harapan	Tidak	18,00
12	Suka Jaya	Tidak	15,00
13	Pasar Baru	Tidak	3,00
14	Tri Jaya	Tidak	15,00
15	Air Batang	Ada	10,00
16	Sinar Banten	Tidak	7,00
17	Pasar Jum'at	Tidak	22,00

Sumber: Kantor Camat Nasal

1.2 IKLIM

Tabel 1.2.1 Rata-rata Suhu dan Kelembaban Udara Menurut Bulan, 2020

Bulan	Suhu Udara(°C)			Kelembaban Udara (%)		
	Maks	Min	Rata-rata	Maks	Min	Rata-rata
(1)	(2)	(3)	(4)	(5)	(6)	(7)
Januari	29,6	23,9	26,1	-	-	85
Februari	30,1	23,6	26,2	-	-	87
Maret	30,9	24,0	27,0	-	-	83
April	32,1	24,9	27,7	-	-	85
Mei	31,6	24,8	27,5	-	-	84
Juni	31,5	24,3	27,1	-	-	82
Juli	31,4	24,0	27,0	-	-	83
Agustus	31,3	23,9	26,8	-	-	83
September	31,2	24,2	26,8	-	-	85
Oktober	30,9	24,1	26,9	-	-	83
November	30,3	24,4	26,8	-	-	84
Desember	29,7	24,0	26,4	-	-	85

Sumber: Badan Meteorologi, Klimatologi dan Geofisika Stasiun Klimatologi Klas I Pulau Baai

Tabel 1.2.2 Rata-Rata Tekanan Udara, Kecepatan Angin dan Penyinaran Matahari Menurut Bulan, 2020

Bulan	Tekanan Udara (mb)	Kecepatan Angin (knot)	Penyinaran Matahari (%)
(1)	(2)	(3)	(4)
Januari	1 010	9	42
Februari	1 011	9	54
Maret	1 010	8	67
April	1 010	7	69
Mei	1 010	8	73
Juni	1 010	7	68
Juli	1 011	8	73
Agustus	1 010	9	68
September	1 011	9	72
Oktober	1 011	8	69
November	1 009	16	54
Desember	1 010	15	57

Sumber: Badan Meteorologi, Klimatologi dan Geofisika Stasiun Klimatologi Klas I Pulau Baai

Tabel 1.2.3 Jumlah Curah Hujan dan Hari Hujan Menurut Bulan di Kabupaten Kaur, 2020

Bulan	Diperta Kaur		Linau	
	Curah Hujan (mm ³)	Hari Hujan	Curah Hujan (mm ³)	Hari Hujan
(1)	(2)	(3)	(4)	(5)
Januari	376	-	-	-
Februari	477	-	-	-
Maret	322	-	-	-
April	330	-	-	-
Mei	238	-	-	-
Juni	211	-	-	-
Juli	98	-	-	-
Agustus	317	-	-	-
September	480	-	-	-
Oktober	343	-	-	-
November	324	-	-	-
Desember	402	-	-	-

Sumber: Badan Meteorologi, Klimatologi dan Geofisika Stasiun Klimatologi Klas I Pulau Baai

2 PEMERINTAHAN

<https://kaurkab.bps.go.id>

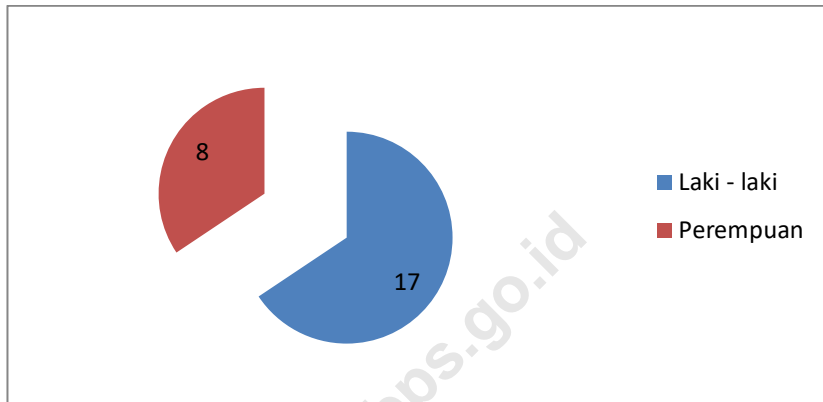
2. PEMERINTAHAN

Kecamatan Nasal merupakan kecamatan pemekaran dari Kecamatan Kaur Selatan, yang dibentuk berdasarkan Undang-Undang Nomor 3 Tahun 2003 bersamaan dengan dibentuknya Kabupaten Kaur. Ibukota Kecamatan Nasal terletak di Desa Merpas, sedangkan kantor kecamatan terletak di Desa Ulak Pandan.

Wilayah administrasi pemerintahan di Kecamatan Nasal terdiri dari 17 desa yang berstatus desa definitif. Setiap desa dipimpin oleh kepala desa yang proses penunjukannya dipilih secara langsung oleh masyarakat desa. Perangkat desa terdiri dari kepala desa (kades), sekretaris desa (sekdes), kepala urusan (kaur), Badan Perwakilan Desa (BPD).

Sebagian besar desa di Kecamatan Nasal memiliki Satuan Lingkungan Setempat (SLS) terkecil berupa Rukun Tetangga (RT) dan dusun yang masing-masing diketuai oleh Ketua RT dan Kepala Dusun. Secara administrasi SLS tersebut belum disahkan oleh pemerintah Kabupaten Kaur. Dengan adanya perangkat atau aparatur desa ini menunjukkan bahwa kelengkapan organisasi pemerintah di Kecamatan Nasal sudah tertata dengan baik.

Gambar 2 Jumlah PNS per Jenis Kelamin Kantor Kecamatan Nasal, 2020



Sumber : Kantor Camat Kecamatan Nasional

Tabel 3.1 Desa dan Klasifikasi Desa/Kelurahan diKecamatan Nasal, 2020

	Kecamatan	Swasembada	Swakarsa	Swadaya
	(1)	(2)	(3)	
1	Tanjung Betuah	V	-	-
2	Gedung Menung	V	-	-
3	Ulak Pandan	V	-	-
4	Merpas	V	-	-
5	Air Palawan	V	-	-
6	Muara Dua	V	-	-
7	Bukit Indah	V	-	-
8	Suku Tiga	V	-	-
9	Tebing Rambutan	V	-	-
10	Batu Lungun	V	-	-
11	Sumber Harapan	V	-	-
12	Suka Jaya	V	-	-
13	Pasar Baru	V	-	-
14	Tri Jaya	V	-	-
15	Air Batang	V	-	-
16	Sinar Banten	V	-	-
17	Pasar Jum'at	V	-	-
	Nasal	17	0	0

Sumber: Master File Desa, BPS Kabupaten Kaur

Tabel 3.2 Jumlah Pegawai Kantor Camat dan Desa/Kelurahan Menurut Jenis Kelamin diKecamatan Nasal, 2020

Kantor Camat/Desa/Kelurahan	Laki-laki	Perempuan	Jumlah
(1)	(2)	(5)	(6)
Kantor Camat Nasal	17	8	25

Sumber: Kantor Camat Nasal

Tabel 3.3 Jumlah Pegawai Kantor Camat dan Desa/Kelurahan Menurut Pendidikan Tertinggi yang Ditamatkan diKecamatan Nasal, 2020

Kantor Camat/Desa/Kelurahan	SMP	SMA	Akademi	S1/S2	Jumlah
(1)	(2)	(3)	(4)	(5)	(6)
Kantor Camat	-	10	1	14	25
Nasal	-	10	1	14	25

Sumber: Kantor Camat Nasal

3. KEPENDUDUKAN

<https://kaurkab.bps.go.id>

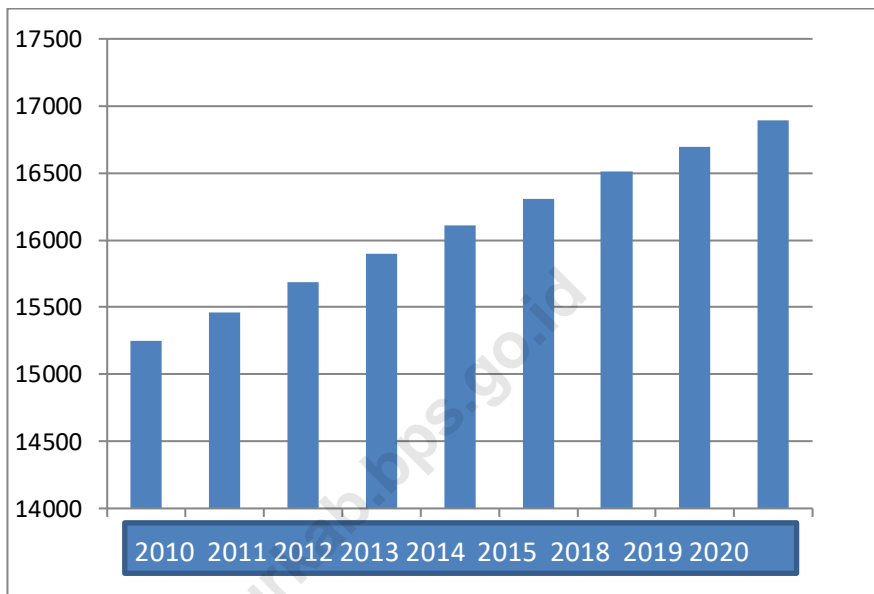
3. KEPENDUDUKAN

Jumlah penduduk Kecamatan Nasal pada tahun 2020 diperkirakan mencapai 16.890 jiwa. Jumlah penduduk laki-laki mencapai 8.981 jiwa dan perempuan 7.716 jiwa. Rasio jenis kelamin atau *sex ratio* penduduk Kecamatan Nasal pada 2020 sebesar 117. Angka ini menunjukkan bahwa setiap 100 penduduk perempuan di Kecamatan Nasal terdapat 117 penduduk laki-laki.

Kepadatan penduduk tidak mengalami peningkatan selama lima tahun terakhir, yaitu 32 jiwa /km². Artinya, penduduk Kecamatan Nasal dapat dinyatakan belum terlalu padat.

Jumlah penduduk Kecamatan Nasal Memiliki rasio Pertumbuhan Penduduk yang setiap tahun selalu meningkat tercatat dari tahun 2010 sampai dengan 2020 rasio Kecamatan Nasal Selalu mengalami kenaikan Pada tahun 2019 mengalami pertumbuhan 1,29 % dan pada tahun 2020 mengalami pertumbuhan 1,29%.

Gambar 3 Perkembangan Jumlah Penduduk diKecamatan Nasal, 2010-2020



Sumber : Proyeksi BPS Kabupaten Kaur

3.1 KEPENDUDUKAN

Tabel 3.1.1 Jumlah Penduduk, Rasio Jenis Kelamin dan Laju Pertumbuhan Penduduk di Kecamatan Nasal 2010 -2020

Desa/Kelurahan	Penduduk (ribu) ¹	Laju Pertumbuhan Penduduk per Tahun 2010-2020 ^{2,3}	Persentase Penduduk
(1)	(2)	(3)	
1	Tanjung Betuah		
2	Gedung Menung		
3	Ulak Pandan		
4	Merpas		
5	Air Palawan		
6	Muara Dua		
7	Bukit Indah		
8	Suku Tiga		
9	Tebing Rambutan		
10	Batu Lungun		
11	Sumber Harapan		
12	Suka Jaya		
13	Pasar Baru		
14	Tri Jaya		
15	Air Batang		
16	Sinar Banten		
17	Pasar Jum'at		
Nasal			

4. SOSIAL

<https://kaurkab.bps.go.id>

4. SOSIAL

1. Pendidikan

Bidang pendidikan meliputi jumlah fasilitas, jumlah tenaga pengajar dan jumlah murid. Pada tahun 2020 di Kecamatan Nasal terdapat 18 PAUD, 15 Sekolah Dasar (SD) 2 Madrasah Ibtidiah (MI), 8 Sekolah Lanjutan Tingkat Pertama (SMP/MTs), dan 1 Sekolah Lanjutan Tingkat Atas (SMA/MA/SMK).

Pada tahun yang sama jumlah murid SD, SLTP, dan SLTA/MA/SMK masing-masing. 1843 murid, 659 murid, dan 191 murid. Untuk jumlah tenaga pengajar (guru) SD, SLTP, dan SLTA/MA/SMK masing-masing adalah 38 guru, 26 guru, dan 20 guru.

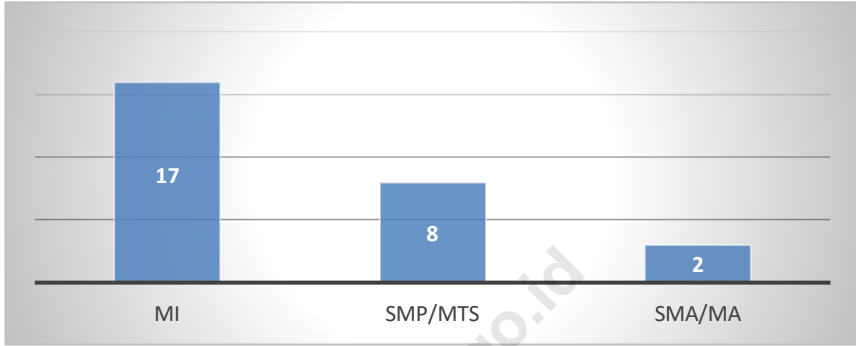
2. Kesehatan

Fasilitas kesehatan yang terdapat di Kecamatan Nasal pada tahun 2020 adalah 1 puskesmas Rawat Inap, 23 posyandu, 1 Klinik/Balai Kesehatan, dan 2 polindes. Untuk tenaga medis di kecamatan ini terdapat 2 dokter umum, 12 bidan, Tenaga Medis 4 orang, tenaga Keperawatan 12 orang, tenaga farmasi 1 orang dan tenaga kesehatan lainnya 4 orang. Setiap dokter rata-rata harus melayani 1.447 penduduk. Jumlah akseptor aktif Keluarga Berencana (KB) tercatat 2.893.

3. Agama

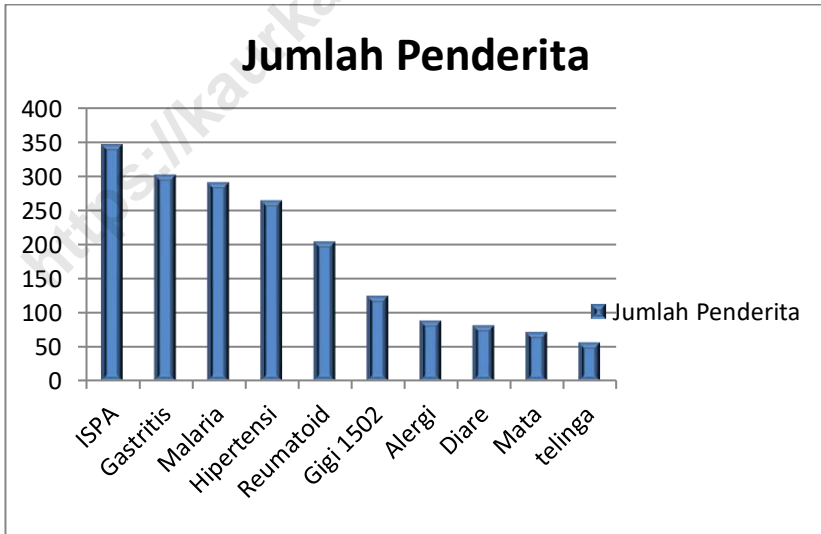
Keagamaan meliputi banyaknya penduduk pemeluk agama tertentu dan jumlah sarana ibadah. Hingga tahun 2020 di Kecamatan Nasal sebagian besar penduduknya memeluk agama Islam dengan kisaran persentase mencapai 99,92 persen. Untuk jumlah sarana ibadah di kecamatan ini tercatat memiliki 37 masjid dan 14 mushola yang tercatat pada kantor KUA Kecamatan Nasal.

Gambar 4 Jumlah Sekolah Menurut Jenjang Pendidikan diKecamatan Nasal, 2020



Sumber : Dinas Pendidikan Kabupaten Kaur

Gambar 5 Jumlah Kasus 10 Penyakit Terbanyak di Kecamatan Nasal, 2020



Sumber : Puskesmas Kecamatan Nasal

4.1 PENDIDIKAN

Tabel 4.1.1 Angka Partisipasi Murni (APM) dan Angka Partisipasi Kasar (APK) Menurut Jenjang Pendidikan di Kabupaten Kaur, 2020

Jenjang Pendidikan <i>Educational Level</i>	APM <i>Net Enrollment Rate</i>	APK <i>Gross Enrollment Rate</i>
(1)	(2)	(3)
SD/MI	99,99	119,51
SMP/MTs	71,19	77,12
SMA/SMK/MA	69,71	91,66

Sumber: Survei Sosial Ekonomi Nasional Kor, Maret 2020

Tabel 4.1.2 Jumlah Sekolah, Murid, Guru, dan Rasio Murid-Guru Sekolah Dasar (SD) Menurut Jenjang Pendidikan di Kecamatan Nasal, 2020

Jenjang Pendidikan		Sekolah	Murid	Guru	Rasio Murid-Guru
(1)		(2)	(3)	(4)	(5)
1	SD	15	1,594	28	57
2	MI	2	249	10	25
3	SMP	7	472	11	43
4	MTs	1	187	15	12
5	SMK	1	167	12	14
6	MA	1	24	8	3
Nasal		27	2.693	84	

Sumber: Dinas Pendidikan dan Kebudayaan Kabupaten Kaur
Kementerian Agama Kabupaten Kaur

4.2 KESEHATAN

Tabel 4.2.1 Jumlah Fasilitas Kesehatan Menurut Desa/Kelurahan di Kecamatan Nasal, 2020

	Desa/Kelurahan	Rumah Sakit	Rumah Bersalin	Puskesmas	Posyandu	Klinik/Balai Kesehatan	Polindes
	(1)	(2)	(3)	(4)	(5)	(6)	(7)
1	Tanjung Betuah	-	-	1	1	-	-
2	Gedung Menung	-	-	-	1	-	-
3	Ulak Pandan	-	-	-	2	-	-
4	Merpas	-	-	-	2	1	1
5	Air Palawan	-	-	-	2	-	-
6	Muara Dua	-	-	-	2	-	1
7	Bukit Indah	-	-	-	1	-	-
8	Suku Tiga	-	-	-	1	-	-
9	Tebing Rambutan	-	-	-	1	-	-
10	Batu Lungun	-	-	-	1	-	-
11	Sumber Harapan	-	-	-	2	-	-
12	Suka Jaya	-	-	-	1	-	-
13	Pasar Baru	-	-	-	1	-	-
14	Tri Jaya	-	-	-	1	-	-
15	Air Batang	-	-	-	2	-	-
16	Sinar Banten	-	-	-	1	-	-
17	Pasar Jum'at	-	-	-	1	-	-
	Nasal	-	-	1	23	1	2

Sumber: Puskesmas Kecamatan Nasal

Tabel 4.2.2 Jumlah Tenaga Kesehatan Menurut Desa/Kelurahan di Kecamatan Nasal, 2020

Desa/Kelurahan		Tenaga Kesehatan/Health Personnel				
		Tenaga Medis	Tenaga Keperawatan	Tenaga Kebidanan	Tenaga Kefarmasian	Tenaga Kesehatan Lainnya
	(1)	(2)	(3)	(4)	(5)	(6)
1	Tanjung Betuah	2	12	-	1	4
2	Gedung Menung	-	-	-	-	-
3	Ulak Pandan	-	-	1	-	-
4	Merpas	-	-	1	-	-
5	Air Palawan	-	-	1	-	-
6	Muara Dua	-	-	1	-	-
7	Bukit Indah	-	-	1	-	-
8	Suku Tiga	-	-	1	-	-
9	Tebing Rambutan	-	-	1	-	-
10	Batu Lungun	-	-	1	-	-
11	Sumber Harapan	-	-	1	-	-
12	Suka Jaya	-	-	1	-	-
13	Pasar Baru	-	-	1	-	-
14	Tri Jaya	-	-	-	-	-
15	Air Batang	-	-	1	-	-
16	Sinar Banten	-	-	1	-	-
17	Pasar Jum'at	-	-	-	-	-
Nasal		2	12	12	1	4

Sumber: Puskesmas Kecamatan Nasal

Tabel 4.2.3 Jumlah Dokter Spesialis, Dokter Umum, dan Dokter Gigi Menurut Sarana Pelayanan Kesehatan di Kecamatan Nasal, 2020

Unit Kerja	Dokter Spesialis	Dokter Umum	Dokter Gigi
(1)	(2)	(3)	(4)
Puskesmas	-	2	-
Rumah Sakit	-	-	-
Jumlah	0	2	0

Sumber: Puskesmas Kecamatan Nasal

Tabel 4.2.4 Jumlah Kasus 10 Penyakit Terbanyak di Kecamatan Nasal, 2020

Jenis Penyakit		Jumlah Kasus
(1)		(2)
1.	ISPA	377
2.	Gastritis	306
3.	Pebris	172
4.	Hipertensi	260
5.	Ultikaria	41
6.	Dispepsia	41
7.	OMSK	55
8.	Suspec TBC	66
9.	Mialgia	84
10.	DM	15
Nasal		1.402

Sumber: Puskesmas Kecamatan Nasal

Tabel 4.2.5 Jumlah Bayi Lahir, Bayi Berat Badan Lahir Rendah (BBLR), BBLR Dirujuk, dan Bergizi Buruk Menurut Desa/Kelurahan di Kecamatan Nasal, 2014-2020

Desa/Kelurahan	Bayi Lahir <i>Births</i>	BBLR/LBW		Gizi Buruk <i>Malnutrition</i>
		Jumlah <i>Total</i>	Dirujuk <i>Treated</i>	
(1)	(2)	(3)	(4)	(5)
2014	-	3	-	-
2015	-	-	-	-
2018	-	-	-	-
2019	-	-	-	-
2020	264	-	-	-

Sumber: Puskesmas Kecamatan Nasal

Tabel 4.2.6 Jumlah Ibu Hamil, Melakukan Kunjungan K1, Melakukan Kunjungan K4, Kurang Energi Kronis (KEK), dan Mendapat Tablet Zat Besi (Fe) di Kecamatan Nasal, 2011-2020

Tahun	Jumlah Ibu Hamil	Melakukan Kunjungan	Kurang Energi Kronis (KEK)	Mendapat Zat Besi (Fe)
(1)	(2)	(3)	(5)	(6)
2011	-	-	-	-
2012	-	-	-	-
2013	-	-	-	-
2014	-	-	-	-
2015	-	-	-	-
2018	380	380	-	-
2019	374	374	-	-
2020	294	251	30	294

Sumber: Puskesmas Kecamatan Nasal

Tabel 4.2.7 Jumlah Kasus HIV/AIDS, IMS, DBD, Diare, TB, dan Malaria Menurut Kecamatan di Kabupaten Kaur, 2020

	Desa/Kelurahan	HIV/AIDS	IMS	DBD	Diare	TB	Malaria
	(1)	(2)	(3)	(4)	(5)	(6)	(7)
1	Tanjung Betuah	-	-	-	-	-	-
2	Gedung Menung	-	-	-	-	21	-
3	Ulak Pandan	-	-	-	-	-	-
4	Merpas	-	-	-	-	2	-
5	Air Palawan	-	-	-	-	1	-
6	Muara Dua	-	-	-	-	3	-
7	Bukit Indah	-	-	-	-	-	-
8	Suku Tiga	-	-	-	-	-	-
9	Tebing Rambutan	-	-	-	-	1	-
10	Batu Lungun	-	-	-	-	-	-
11	Sumber Harapan	-	-	-	-	4	-
12	Suka Jaya	-	-	-	-	2	-
13	Pasar Baru	-	-	-	-	1	-
14	Tri Jaya	-	-	-	-	2	-
15	Air Batang	-	-	-	-	-	-
16	Sinar Banten	-	-	-	-	-	-
19	Pasar Jum'at	-	-	-	-	-	-
	Nasal	0	0	0	0	37	0

Sumber: Puskesmas Kecamatan Nasal

Tabel 4.2.8 Jumlah Pasangan Usia Subur dan Peserta KB Aktif Menurut Desa/Kelurahan di Kecamatan Nasal, 2020

	Desa/Kelurahan	Jumlah PUS	Peserta KB Aktif			
			IUD	MOW	MOP	Kondom
	(1)	(2)	(3)	(4)	(5)	(6)
1	Tanjung Betuah	119	2	3	-	8
2	Gedung Menung	64	3	1	-	6
3	Ulak Pandan	249	3	1	-	20
4	Merpas	422	5	2	-	21
5	Air Palawan	208	4	1	-	7
6	Muara Dua	205	1	1	-	5
7	Bukit Indah	156	3	2	-	7
8	Suku Tiga	118	6	2	-	11
9	Tebing Rambutan	275	2	4	-	14
10	Batu Lungun	232	2	8	-	16
11	Sumber Harapan	180	5	1	-	11
12	Suka Jaya	80	1	1	-	15
13	Pasar Baru	120	2	3	-	14
14	Tri Jaya	120	2	1	-	13
15	Air Batang	202	3	1	-	5
16	Sinar Banten	67	2	1	-	3
19	Pasar Jum'at	97	2	1	-	9
	Nasal	2.915	48	34	0	188

Lanjutan Tabel 4.2.8

Desa/Kelurahan	Peserta KB Aktif			
	Implan	Suntikan	Pil	Jumlah
(1)	(7)	(8)	(9)	(10)
1 Tanjung Betuah	4	37	22	63
2 Gedung Menung	3	21	14	38
3 Ulak Pandan	6	28	7	41
4 Merpas	6	42	16	64
5 Air Palawan	40	61	35	136
6 Muara Dua	20	56	23	99
7 Bukit Indah	11	23	11	45
8 Suku Tiga	11	37	22	70
9 Tebing Rambutan	25	33	7	65
10 Batu Lungun	8	37	8	53
11 Sumber Harapan	27	56	23	106
12 Suka Jaya	17	41	31	89
13 Pasar Baru	25	28	8	61
14 Tri Jaya	11	38	9	58
15 Air Batang	17	32	7	56
16 Sinar Banten	17	23	23	63
17 Pasar Jum'at	14	30	17	61
Nasal				

Sumber: Puskesmas Kecamatan Nasal

4.3 AGAMA

Tabel 4.3.1 Jumlah Penduduk Menurut Desa/Kelurahan dan Agama yang Dianut di Kecamatan Nasal, 2020

	Desa/Kelurahan	Islam	Protestan	Katolik	Hindu	Budha	Lain nya
	(1)	(2)	(3)	(4)	(5)	(6)	(7)
1	Tanjung Betuah	516	18	-	-	-	-
2	Gedung Menung	333	-	-	-	-	-
3	Ulak Pandan	1335	-	-	-	-	-
4	Merpas	2122	9	-	-	-	-
5	Air Palawan	1555	7	-	-	-	-
6	Muara Dua	1219	20	-	-	-	-
7	Bukit Indah	795	7	-	5	-	-
8	Suku Tiga	804	5	-	-	-	-
9	Tebing Rambutan	1265	26	-	-	-	-
10	Batu Lungun	1492	33	-	4	-	-
11	Sumber Harapan	1785	14	-	-	-	-
12	Suka Jaya	741	-	-	-	-	-
13	Pasar Baru	1237	4	-	1	-	-
14	Tri Jaya	626	-	-	-	-	-
15	Air Batang	1324	3	-	15	-	-
16	Sinar Banten	405	16	-	-	-	-
17	Pasar Jum'at	462	-	-	-	-	-
	Nasal	18.016	162	0	25	0	0

Sumber: KUA Kecamatan Nasal

Tabel 4.3.2 Jumlah Tempat Peribadatan Menurut Desa/Kelurahan di Kecamatan Nasal, 2020

	Desa/Kelurahan	Masjid	Mushola	Gereja Protestan	Gereja Katholik	Pura	Vihara
	(1)	(2)	(3)	(4)	(5)	(6)	(7)
1	Tanjung Betuah	1	-	-	-	-	-
2	Gedung Menung	1	-	-	-	-	-
3	Ulak Pandan	4	2	-	-	-	-
4	Merpas	4	1	-	-	-	-
5	Air Palawan	5	2	-	-	-	-
6	Muara Dua	3	-	-	-	-	-
7	Bukit Indah	2	2	-	-	-	-
8	Suku Tiga	1	1	-	-	-	-
9	Tebing Rambutan	3	2	-	-	-	-
10	Batu Lungun	5	-	-	-	-	-
11	Sumber Harapan	5	5	-	-	-	-
12	Suka Jaya	2	2	-	-	-	-
13	Pasar Baru	2	-	-	-	-	-
14	Tri Jaya	2	-	-	-	-	-
15	Air Batang	3	-	-	-	-	-
16	Sinar Banten	1	1	-	-	-	-
17	Pasar Jum'at	2	2	-	-	-	-
	Nasal	46	20	0	0	0	0

Sumber: KUA Kecamatan Nasal

5. PERTANIAN

<https://kaurkab.bps.go.id>

5. PERTANIAN

1. Tanaman Pangan

Luas lahan sawah menurut jenis pengairan untuk lahan sawah irigasi tahun 2020 di kecamatan nasal seluas 247,90 ha dan non irigasi seluas 541,40 ha. Luas Lahan Tegal/Kebun, Ladang/Huma dan Sementara Tidak Diusahakan di Kecamatan Nasal (hektar), 2020 seluas 15.761 ha yang terdiri dari Tegal/ kebun 810 ha, ladang/huma 350 ha, dan lahan sementara tidak di usahakan seluas 14.000 ha. Luas Panen Padi Sawah dan Padi Ladang di Kecamatan Nasal 2019 seluas 725 ha. Padi sawah 324 ha dan padi ladang 401 ha. Untuk tanaman palawija di Kecamatan Nasal tahun 2020 oleh kedelai 35 ha, jagung 8 ha, ubi kayu 2 ha dan ubi jalar 1 ha.

2. Hortikultura

Selain tanaman padi dan palawija Produksi tanaman sayuran selama 2020 di Kecamatan Nasal didominasi oleh Tanaman Terung seluas 8 ha dengan hasil Produksi 140 kwintal, Cabai dengan luas 28 ha dengan hasil produksi 624 kwintal, kacang panjang dengan luas 9 ha dan hasil produksi 232 kwintal, cabai rawit luas tanam 7 ha dengan hasil produksi 205 kwintal dan tanaman tomat dengan luas panen 1 ha dengan hasil produksi 24 kwintal kunyit 2,1 ha dengan hasil 8,370 kuintal, kencur luas produksi 1,5 ha hasil produksi 6,031 h, Jahe dengan luas produksi 4,8 dengan hasil produksi 12,870 kuintal.

3. Perkebunan

Luas Panen dan Produksi Tanaman Perkebunan di Kecamatan Nasal 2020. Karet 884 ha produksi 135 ton, kelapa 204 ha produksi 238 ton, kelapa sawit 274 ha dengan produksi 5.320 ton, kopi 2.996 dengan produksi 1.912,5 ton, lada 32 ha dengan produksi 6,7 ton, kakao luas lahan 271 dengan produksi 408 ton, cengkeh 45 ha dengan produksi 21, 30 ton, Pinang 17 ha dengan hasil produksi 12,68 ton, aren 3 ha dengan hasil produksi 0,21 ton sedang untuk kayu manis seluas 18 ha dan saat ini belum menghasilkan

4. Peternakan

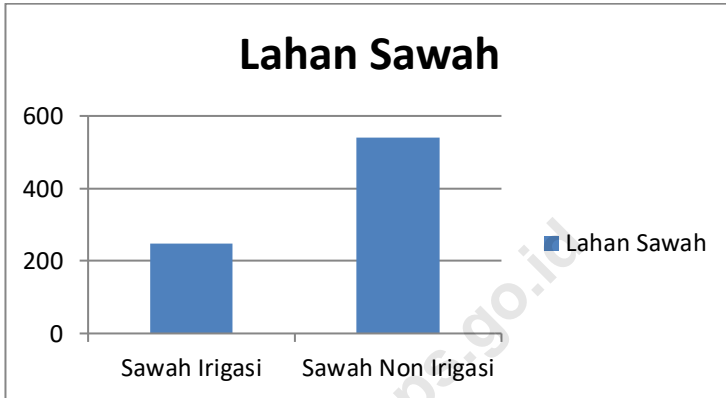
Hewan ternak dibagi dalam dua kelompok yaitu ternak besar dan ternak kecil serta unggas. Hewan yang masuk kategori ternak besar adalah sapi potong dan kerbau. Sedangkan hewan yang masuk kategori ternak kecil dan unggas adalah kambing, domba, babi, itik, ayam ras, dan ayam kampung. Secara umum, populasi ternak besar mengalami peningkatan dari tahun sebelumnya. Tahun 2020

populasi sapi potong sebanyak 923 ekor dan kerbau 576 ekor. Sedangkan populasi ternak kecil adalah kambing sebanyak 1.035 ekor dan unggas ayam kampung sebanyak 4.756 ekor ayam pedaging broiler sebanyak 8.880 ekor, itik /itik manila sebanyak 1.812 ekor dan angsa sebanyak 12 ekor.

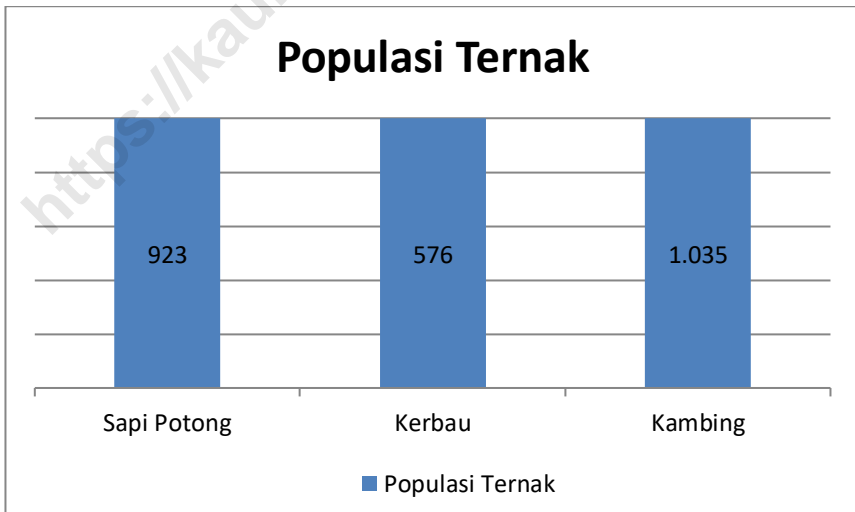
5. Perikanan

Sektor perikanan memegang peranan yang penting dalam perekonomian masyarakat Kecamatan Nasal. Pada tahun 2020 terdapat 204 rumah tangga bermata pencaharian di perikanan tangkap (laut) dengan hasil produksi pada tahun 2020 sebanyak 564.971,3 ton

Gambar 6 Luas Lahan Padi Ladang dan Padi Sawah di Kecamatan Nasal, 2020



Gambar 7 Populasi Ternak di Kecamatan Nasal, 2020



5.1 TANAMAN PANGAN

Tabel 5.1.1 Luas Lahan Sawah Menurut Jenis Pengairan di Kecamatan Nasal (hektar), 2020

Jenis Lahan Sawah	Luas
(1)	(2)
Sawah Irigasi	247,9
Sawah Non Irigasi	541,4
Nasal	789,3

Sumber: Laporan Statistik Tanaman Pangan, Penggunaan Lahan

Tabel 5.1.2 Luas Lahan Tegall/Kebun, Ladang/Huma dan Sementara Tidak Diusahakan di Kecamatan Nasal(hektar), 2020

Jenis Lahan	Luas
(1)	(2)
Tegall/Kebun	810
Ladang/Huma	350
Sementara Tidak Diusahakan	14.000
Nasal	15.160

Sumber: Laporan Statistik Tanaman Pangan, Penggunaan Lahan

PERTANIAN

Tabel 5.1.3 Luas Panen Padi Sawah dan Padi Ladang di Kecamatan Nasal, 2020

Jenis Padi	Luas Panen
(1)	(2)
Padi Sawah	105,9
Padi Ladang	350
Nasal	455,9

Sumber: Laporan Statistik Tanaman Pangan, Penggunaan Lahan

Tabel 5.1.4 Luas Panen Tanaman Palawija di Kecamatan Nasal (Hektar), 2020

Jenis Palawija	Luas Panen
(1)	(2)
Jagung	-
Kedelai	-
Kacang Tanah	-
Kacang Hijau	-
Ubi Kayu	-
Ubi Jalar	-
Nasal	-

Sumber: Laporan Statistik Tanaman Pangan, Penggunaan Lahan

PERTANIAN

5.2 HORTIKULTURA

Tabel 5.2.1 Luas Panen dan Produksi Tanaman Sayuran Menurut Jenis Sayuran di Kecamatan Nasal, 2020

Jenis Sayuran	Luas Panen (Hektar)	Produksi (Kuintal)
(1)	(2)	(3)
Terung	8	140
Cabai	28	624
Kacang Panjang	9	232
Jahe	4,8	12,870
Cabai Rawit	7	205
Tomat	1	24
Ketimun	7	118
Lengkuas	2,5	9,043
Kunyit	2,1	8,370
Kencur	1,5	6,031
Nasal	70.9	1379,314

Sumber: Dinas Pertanian melalui Survei Pertanian Hortikultura

5.3 PERKEBUNAN

Tabel 5.3.1 Luas Panen dan Produksi Perkebunan Menurut Jenis Tanaman Perkebunan di Kecamatan Nasal, 2020

Jenis Tanaman	Luas Panen (Hektar)	Produksi (Ton)
(1)	(2)	(3)
Karet	884	135
Kelapa	204	238
Kelapa Sawit	274	5.320
Kopi	2.996	1.912,5
Lada	32	6.70
Kakao	271	408
Cengkeh	45	21,30
Jarak	-	-
Kemiri	11	-
Kapuk	-	-
Pinang	17	12,68
Kayu Manis	18	
Aren	3	0,21
Nasal	1.764,996	793,02

Sumber: Dinas Pertanian Kabupaten Kaur

PERTANIAN

5.4 PETERNAKAN

Tabel 5.4.1 Populasi Ternak Menurut Desa/Kelurahan dan Jenis Ternak di Kecamatan Nasal, 2020

Jenis Ternak	Jumlah
(1)	(2)
Sapi Perah	-
Sapi Potong	923
Kerbau	576
Kuda	-
Kambing	1035
Domba	-
Babi	-
Nasal	2.534

Sumber: Dinas Pertanian Kabupaten Kaur

Tabel 5.4.2 Populasi Unggas Menurut Desa/Kelurahan dan Jenis Unggas di Kecamatan Nasal, 2020

Jenis Unggas	Jumlah
(1)	(2)
Ayam Kampung	4756
Ayam Petelur	-
Ayam Pedaging	8880
Itik/Itik Manila	1812
NASAL	15.448

PERTANIAN

5.5 PERIKANAN

Tabel 5.5.1 Jumlah Rumah Tangga Perikanan Tangkap Menurut Desa/Kelurahan dan Subsektor di Kecamatan Nasal, 2020

Jenis	Rumah Tangga	Produksi (Ton)
(1)	(2)	(3)
Perikanan Laut	204	564.971,3
Perikanan Umum	89	-
NASAL	293	564.971,3

Sumber: Dinas Kelautan dan Perikanan Kab. Kaur

Tabel 5.5.2 Jumlah Perahu/Kapal Menurut Kecamatan di Kecamatan Nasal 2020

Jenis Perahu/Kapal	Jumlah
(1)	(2)
Perahu Tanpa Motor	67
Perahu Motor Tempel	87
Kapal Motor	-
Nasal	154

Sumber: Dinas Kelautan dan Perikanan Kab. Kaur

6. ENERGI

<https://kaurkab.bps.go.id>

6. ENERGI

Permintaan listrik di Indonesia sebagai negara berkembang, tumbuh cepat. Pemakaian listrik meningkat per tahun karena cukup besarnya peningkatan pemakaian listrik di sektor rumah tangga. Peningkatan ini diperkirakan akan terus berlanjut di masa depan.

Jumlah pelanggan listrik PLN selama kurun waktu 5 tahun terakhir terus mengalami peningkatan sebesar 111,27 persen tercatat dari PT PLN Bintuhan jumlah pengguna Pelanggan Listrik di Kecamatan Nasal Sebanyak 3.007 Rumah Tangga pada Tahun 2019 dan pada tahun 2020 sebanyak 3.379 rumah tangga. Jumlah pengguna terbanyak adalah kecamatan nasal saat ini pelanggan PLN cukup meningkat. Sebelum Listrik PLN masuk Ke Kecamatan Nasal masyarakat banyak menggunakan penerangan dari turbin dari tenaga hidro dan sejak tahun 2020 penerangan yang digunakan hanya PLN sedangkan tenaga turbin sudah banyak rusak dikeranakan terkena bencana alam.

Tabel 6.1 Jumlah Pelanggan Listrik di Kecamatan Nasal, 2011–2020

Tahun	Jumlah
(1)	(2)
2011	694
2012	906
2013	1.193
2014	2.140
2015	2.625
2018	-
2019	3.007
2020	3.379

PT. PLN (Persero) Wilayah Sumatera Selatan, Jambi dan Bengkulu Area Bengkulu)

7 PERDAGANGAN

<https://kaurkab.bps.go.id>

7. PERDAGANGAN

Sektor perdagangan memegang peranan penting dalam mendukung perekonomian penduduk. Kemajuan pembangunan sektor perdagangan diharapkan dapat memberikan kontribusi yang berarti bagi kemajuan pembangunan pertumbuhan ekonomi.

Pada tahun 2020, di Kecamatan Nasal terdapat 6 pasar Kalangan yang memperdagangkan semua kebutuhan pokok untuk masyarakat kecamatan Nasal. Pasar kalangan tersebut terdapat di 6 desa dan mempunyai 5 hari perdagangan, untuk pasar di Kecamatan Nasal tidak ada perubahan sejak tahun 2015.

<https://kaurkab.bps.go.id>

Tabel 7.1 Jumlah Pasar Menurut Desa/Kelurahan di Kecamatan Nasal, 2018-2020

	Desa/Kelurahan	2018	2019	2020
	(1)	(2)		(3)
1	Tanjung Betuah	-	-	-
2	Gedung Menung	-	-	-
3	Ulak Pandan	-	-	-
4	Merpas	-	-	-
5	Air Palawan	1	1	1
6	Muara Dua	-	-	-
7	Bukit Indah	1	1	1
8	Suku Tiga	-	-	-
9	Tebing Rambutan	-	-	-
10	Batu Lungun	-	-	-
11	Sumber Harapan	1	1	1
12	Suka Jaya	1	1	1
13	Pasar Baru	1	1	1
14	Tri Jaya	-	-	-
15	Air Batang	-	-	-
16	Sinar Banten	-	-	-
17	Pasar Jum"at	1	1	1
	Nasal	6	6	6

Sumber: Kantor Camat Nasal

8

HOTEL DAN PARIWISATA

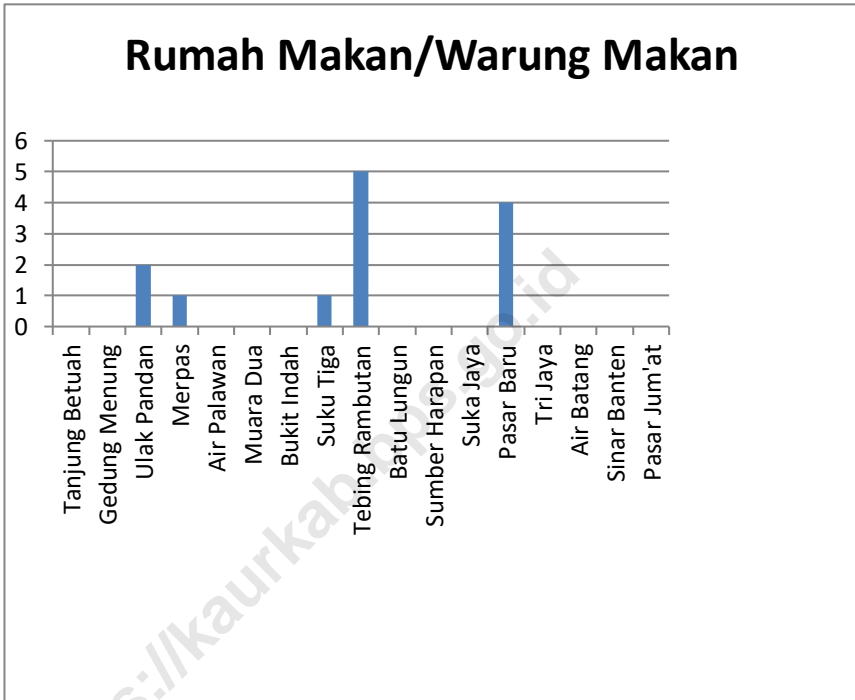
<https://kaurkab.bps.go.id>

8. HOTEL DAN PARIWISATA

Di kecamatan Nasal memiliki wisata yang paling indah di Kabupaten Kaur dan sangat terkenal untuk di Propinsi Bengkulu dan propinsi lain seperti Lampung dan Sumatera selatan dan pada saat ini masih di kelola oleh masyarakat dan pada saat hari-hari libur sangat ramai dikunjungi terutama pada saat lebaran, pada tahun 2020 untuk hotel belum tersedia namun untuk rumah makan terdapat sebanyak 17 warung makan.

<https://kaurkab.bps.go.id>

Gambar 8. Jumlah Restoran/Rumah Makan Menurut Desa/Kelurahan di Kecamatan Nasal, 2020



Sumber : Kantor Camat Nasal

Tabel 8.1 Jumlah Restoran/Rumah Makan Menurut Desa/Kelurahan di Kecamatan Nasal, 2020

Desa/Kelurahan		2019	2020
(1)		(2)	(3)
1	Tanjung Betuah	-	-
2	Gedung Menung	-	-
3	Ulak Pandan	4	3
4	Merpas	1	4
5	Air Palawan	-	-
6	Muara Dua	-	-
7	Bukit Indah	-	-
8	Suku Tiga	3	3
9	Tebing Rambutan	5	5
10	Batu Lungun	-	1
11	Sumber Harapan	-	-
12	Suka Jaya	-	-
13	Pasar Baru	4	7
14	Tri Jaya	-	-
15	Air Batang	-	-
16	Sinar Banten	-	-
17	Pasar Jum'at	-	-
Nasal		17	17

Sumber: Kantor Camat Nasal

DATA

MENCERDASKAN BANGSA

Enlighten The Nation



**BADAN PUSAT STATISTIK
KABUPATEN KAUR**

Jl. Peltu M.Ilyas, Komplek Perkantoran Kabupaten Kaur, Padang Kempas, Kaur Selatan
Telp: (0739) 7873781-83; Fax: (0739) 7873955, 7875497; E-mail: bps1704@bps.go.id