

KECAMATAN ROWOKELE DALAM ANGKA 2022



**BADAN PUSAT STATISTIK
KABUPATEN KEBUMEN**

Statistics of Kebumen Regency

**KECAMATAN
ROWOKELE
DALAM ANGKA
2022**

KECAMATAN ROWOKELE DALAM ANGKA 2022

No. Publikasi : 33050.2236
Katalog : 1102001.3305170
Ukuran Buku : 14,8 cm x 21 cm
Jumlah Halaman : xxii + 175

Naskah :

Badan Pusat Statistik Kabupaten Kebumen

Gambar Cover oleh :

Badan Pusat Statistik Kabupaten Kebumen

Ilustrasi Cover:

Persawahan di Kecamatan Rowokele

Diterbitkan oleh:

© BPS Kabupaten Kebumen

Dicetak oleh : -

Dilarang mengumumkan, mendistribusikan, mengomunikasikan, dan/atau menggandakan sebagian atau seluruh isi buku ini untuk tujuan komersial tanpa izin tertulis dari Badan Pusat Statistik

TIM PENYUSUN

Pengarah

Kus Haryono, S.ST., M.Si.

Penanggung Jawab

Kus Haryono, S.ST., M.Si.

Penyunting

Bayu Indra Cahyadi

Pengolah Data dan Penulis Naskah

Bayu Indra Cahyadi

Penata Letak

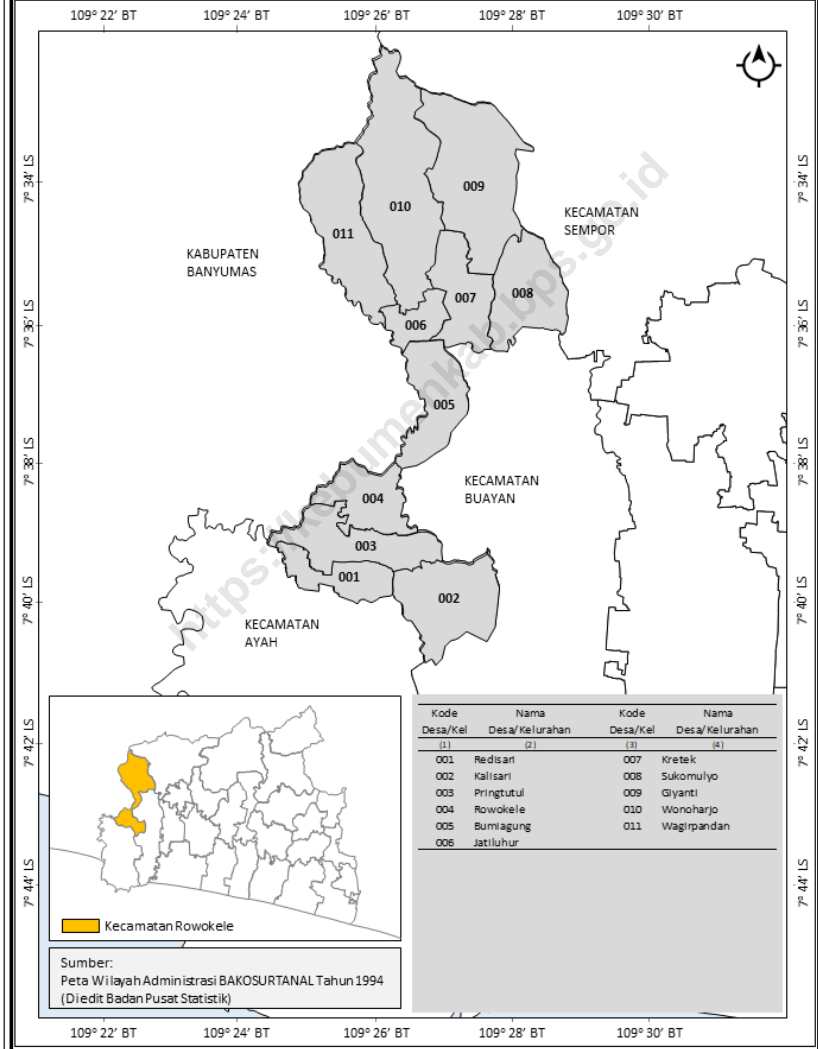
Bayu Indra Cahyadi

KONTRIBUTOR DATA

1. Kementerian Agama
2. Kementerian Pendidikan dan Kebudayaan
3. Kementerian Dalam Negeri
4. Pemerintah Kecamatan/Desa
5. Badan Pusat Statistik

<https://kebumenkab.bps.go.id>

PETA KECAMATAN ROWOKELE



KEPALA BPS KABUPATEN KEBUMEN



Kus Haryono, S.ST., M.Si.



KATA PENGANTAR

Kecamatan Rowokele Dalam Angka 2022 merupakan publikasi tahunan yang diterbitkan oleh BPS Kabupaten Kebumen. Disadari bahwa publikasi ini belum sepenuhnya memenuhi harapan pihak pemakai data khususnya para perencana, namun diharapkan dapat membantu melengkapi penyusunan rencana pembangunan di Kabupaten Kebumen.

Publikasi ini dapat terwujud berkat kerja sama dan bantuan dari berbagai pihak baik instansi pemerintah maupun swasta. Kepada semua pihak yang telah memberikan bantuan disampaikan penghargaan dan terima kasih yang sebesar-besarnya.

Walaupun publikasi ini telah disiapkan sebaik-baiknya, namun disadari masih ada kekurangan dan kesalahan yang terjadi. Untuk perbaikan publikasi ini, tanggapan dan saran yang bersifat konstruktif dari para pemakai sangat diharapkan.

Kebumen, September 2022

Kepala BPS Kabupaten Kebumen

Kus Haryono, S.ST.,M.Si

DAFTAR ISI

Kata Pengantar	xi
Daftar Isi	xiii
Daftar Tabel	xv
Bab I Geografis	1
Bab II Pemerintahan	23
Bab III Penduduk	43
Bab IV Pendidikan, Kesehatan, dan Sosial Lainnya	51
Bab V Pertanian	105
Bab VI Industri	135
Bab VII Perdagangan	141
Bab VIII Keuangan	149
Bab IX Transportasi dan Komunikasi	155

DAFTAR TABEL

Tabel 1.1 Letak dan Geografis Kecamatan Rowokele	4
Tabel 1.2 Desa/Kelurahan Menurut Luas Wilayah di Kecamatan Rowokele, 2021	5
Tabel 1.3 Desa/Kelurahan Menurut Luas Lahan Sawah dan Bukan Sawah di Kecamatan Rowokele, 2021	6
Tabel 1.4 Desa/Kelurahan Menurut Keberadaan Peta Desa/Kelurahan yang Ditetapkan dalam Peraturan Bupati/Walikota atau Gubernur di Kecamatan Rowokele, 2021	7
Tabel 1.5 Desa/Kelurahan Menurut Lokasi Terhadap Kawasan Hutan di Kecamatan Rowokele, 2021	8
Tabel 1.6 Desa/Kelurahan Menurut Keberadaan Wilayah Desa/Kelurahan yang Berbatasan Langsung dengan Laut di Kecamatan Rowokele, 2021	9
Tabel 1.7 Desa/Kelurahan Menurut Lokasi Topografis di Kecamatan Rowokele, 2021	10
Tabel 1.8 Letak Koordinat Kantor Desa/Kelurahan Dirinci Per Desa/Kelurahan Kecamatan Rowokele, 2021	11
Tabel 1.9 Banyaknya Desa/Kelurahan Menurut Kejadian Bencana Alam di Kecamatan Rowokele, 2021	12
Tabel 1.10 Banyaknya Desa/Kelurahan Menurut Kejadian Bencana Alam di Kecamatan Rowokele, 2021 (Januari sampai Mei)	14
Tabel 1.11 Banyaknya Desa/Kelurahan Menurut Keberadaan Korban Jiwa Akibat Bencana Alam di Kecamatan Rowokele, 2021	16
Tabel 1.12 Banyaknya Desa/Kelurahan Menurut Keberadaan Korban Jiwa Akibat Bencana Alam di Kecamatan Rowokele, 2021 (Januari sampai Mei)	18
Tabel 1.13 Banyaknya Desa/Kelurahan Menurut Keberadaan Fasilitas/Upaya Antisipasi/Mitigasi Bencana Alam yang Ada di Desa/Kelurahan di Kecamatan Rowokele, 2021	20
Tabel 2.1. Desa/Kelurahan Menurut Alamat Kantor Desa/Kelurahan di Kecamatan Rowokele, 2021	27
Tabel 2.2. Desa/Kelurahan Menurut Status Daerah di Kecamatan Rowokele, 2021	28

Tabel 2.3. Desa/Kelurahan Menurut Status Pemerintahan di Kecamatan Rowokele, 2021	29
Tabel 2.4. Desa/Kelurahan Menurut Lokasi Kantor Desa/Lurah di Kecamatan Rowokele, 2021	30
Tabel 2.5. Jumlah Dusun, RW, dan RT per Desa/Kelurahan di Kecamatan Rowokele, 2021	31
Tabel 2.6. Nama dan Jenis Kelamin Kepala Desa/Kelurahan di Kecamatan Rowokele, 2021	32
Tabel 2.7. Desa/Kelurahan Menurut Kelompok Umur Kepala Desa/Kelurahan di Kecamatan Rowokele, 2021	33
Tabel 2.8. Desa/Kelurahan Menurut Pendidikan Tertinggi yang Ditamatkan Kepala Desa/Kelurahan di Kecamatan Rowokele, 2021	34
Tabel 2.9. Desa/Kelurahan Menurut Kelompok Umur Sekretaris Desa/Kelurahan di Kecamatan Rowokele, 2021	36
Tabel 2.10. Desa/Kelurahan Menurut Jenis Kelamin Sekretaris Desa/Kelurahan di Kecamatan Rowokele, 2021	37
Tabel 2.11. Desa/Kelurahan Menurut Pendidikan Tertinggi yang Ditamatkan Sekretaris Desa/Kelurahan di Kecamatan Rowokele, 2021	38
Tabel 2.12. Desa/Kelurahan Menurut Jumlah Aparatur Pemerintahan Desa/Kelurahan dan Jenis Jabatannya di Kecamatan Rowokele, 2021	40
Tabel 2.13. Desa/Kelurahan Menurut Keberadaan Badan Permusyawaratan Desa/Kelurahan (BPD) di Kecamatan Rowokele, 2021	41
Tabel 2.14. Banyaknya Desa/Kelurahan Menurut Kepemilikan Aset Desa/Kelurahan di Kecamatan Rowokele, 2021	42
Tabel 3.1. Penduduk, Laki-laki Perempuan, Persentase Penduduk, Kepadatan Penduduk dan Rasio Jenis Kelamin Menurut Desa/Kelurahan di Kecamatan Rowokele, 2021	46
Tabel 3.2. Jumlah Penduduk Menurut Kelompok Umur dan Jenis Kelamin di Kecamatan Rowokele, 2021	49
Tabel 4.1 Banyaknya Desa/Kelurahan Menurut Keberadaan Sarana Pendidikan dan Jenisnya di Kecamatan Rowokele, 2021	56
Tabel 4.2 Jumlah Kelompok Bermain (KB), Murid, dan Guru Dirinci Per Desa/Kelurahan di Kecamatan Rowokele, 2021	58
Tabel 4.3 Jumlah Pos Pendidikan Anak Usia Dini (PAUD), Murid, dan Guru Dirinci Per Desa/Kelurahan di Kecamatan Rowokele, 2021	59

Tabel 4.4 Jumlah Pos Kegiatan Belajar Masyarakat (PKBM), Murid, dan Guru Dirinci Per Desa/Kelurahan di Kecamatan Rowokele, 2021	60
Tabel 4.5 Jumlah Taman Kanak-kanak (TK), Murid, dan Guru Dirinci Per Desa/Kelurahan di Kecamatan Rowokele, 2021	61
Tabel 4.6 Jumlah Raodhatul Atfhal (RA), Murid, dan Guru Dirinci Per Desa/Kelurahan di Kecamatan Rowokele, 2021	62
Tabel 4.7 Jumlah Sekolah Dasar (SD), Murid, dan Guru Dirinci Per Desa/Kelurahan di Kecamatan Rowokele, 2021	63
Tabel 4.8 Jumlah Madrasah Ibtidaiyah (MI), Murid, dan Guru Dirinci Per Desa/Kelurahan di Kecamatan Rowokele, 2021	64
Tabel 4.9 Jumlah Sekolah Menengah Pertama (SMP), Murid, dan Guru Dirinci Per Desa/Kelurahan di Kecamatan Rowokele, 2021	55
Tabel 4.10 Jumlah Madrasah Tsanawiyah (MTs), Murid, dan Guru Dirinci Per Desa/Kelurahan di Kecamatan Rowokele, 2021	66
Tabel 4.11 Jumlah Sekolah Menengah Umum (SMU), Murid, dan Guru Dirinci Per Desa/Kelurahan di Kecamatan Rowokele, 2021	67
Tabel 4.12 Jumlah Madrasah Aliyah (MA), Murid, dan Guru Dirinci Per Desa/Kelurahan di Kecamatan Rowokele, 2021	68
Tabel 4.13 Jumlah Sekolah Menengah Kejuruan (SMK), Murid, dan Guru Dirinci Per Desa/Kelurahan di Kecamatan Rowokele, 2021	69
Tabel 4.14 Jumlah Perguruan Tinggi, Mahasiswa, dan Dosen Dirinci Per Desa/Kelurahan di Kecamatan Rowokele, 2021	70
Tabel 4.15 Jumlah Pondok Pesantren, Santri, dan Ustadz Dirinci Per Desa/Kelurahan di Kecamatan Rowokele, 2021	71
Tabel 4.16 Banyaknya Desa/Kelurahan Menurut Keberadaan Sarana Kesehatan dan Jenisnya di Kecamatan Rowokele, 2021	72
Tabel 4.17 Banyaknya Desa/Kelurahan Menurut Keberadaan Posyandu dan Jenis Pelayanannya di Kecamatan Rowokele, 2021	73
Tabel 4.18 Banyaknya Desa/Kelurahan Menurut Keberadaan Posyandu dan Frekuensi Pelayanannya di Kecamatan Rowokele, 2021	74
Tabel 4.19 Banyaknya Desa/Kelurahan Menurut Warga Penderita Gizi Buruk di Kecamatan Rowokele, 2020 dan 2021	75
Tabel 4.20 Banyaknya Desa/Kelurahan Menurut Keberadaan Kejadian Luar Biasa (KLB) atau Wabah Penyakit Selama Setahun Terakhir di Kecamatan Rowokele, 2021	76
Tabel 4.21 Banyaknya Keluarga Pengguna dan Bukan Pengguna Listrik Menurut Desa/Kelurahan di Kecamatan Rowokele, 2021	78
Tabel 4.22 Banyaknya Desa/Kelurahan Menurut Keberadaan Penerangan Jalan Utama Desa/Kelurahan di Kecamatan Rowokele, 2021	79

Tabel 4.23 Banyaknya Desa/Kelurahan yang Ada Penerangan Jalan Utama Desa/Kelurahan Menurut Jenis Penerangan di Kecamatan Rowokele, 2021	80
Tabel 4.24 Banyaknya Desa/Kelurahan Menurut Jenis Bahan Bakar untuk Memasak Sebagian Besar Keluarga di Kecamatan Rowokele, 2021	81
Tabel 4.25 Banyaknya Desa/Kelurahan Menurut Keberadaan Keluarga yang Menggunakan Tempat Buang Sampah di Kecamatan Rowokele, 2021	82
Tabel 4.26 Banyaknya Desa/Kelurahan Menurut Keberadaan Tempat Pembuangan Sementara Sampah (TPS) di Kecamatan Rowokele, 2021	83
Tabel 4.27 Banyaknya Desa/Kelurahan Menurut Keberadaan Bank Sampah di Kecamatan Rowokele, 2021	84
Tabel 4.28 Banyaknya Desa/Kelurahan Menurut Keberadaan Kegiatan Pengolahan Sampah di Kecamatan Rowokele, 2021	85
Tabel 4.29 Banyaknya Desa/Kelurahan Menurut Penggunaan Fasilitas Buang Air Besar Sebagian Besar Keluarga di Kecamatan Rowokele, 2021	86
Tabel 4.30 Banyaknya Desa/Kelurahan Menurut Tempat Pembuangan Akhir Tinja di Kecamatan Rowokele, 2021	87
Tabel 4.31 Banyaknya Desa/Kelurahan Menurut Sumber Air Untuk Minum di Kecamatan Rowokele, 2021	88
Tabel 4.32 Banyaknya Desa/Kelurahan Menurut Sumber Air Untuk Mandi/Cuci Sebagian Besar Keluarga di Kecamatan Rowokele, 2021	89
Tabel 4.33 Banyaknya Desa/Kelurahan Menurut Keberadaan Sungai dan Embung di Kecamatan Rowokele, 2021	90
Tabel 4.34 Banyaknya Desa/Kelurahan Menurut Keberadaan Kejadian, Korban Meninggal, dan Luka-luka Akibat Perkelahian Massal di Kecamatan Rowokele, 2021	91
Tabel 4.35 Banyaknya Desa/Kelurahan Menurut Keberadaan Tindak Kejahatan yang Terjadi di Desa/Kelurahan Selama Setahun Terakhir di Kecamatan Rowokele, 2021	92
Tabel 4.37 Banyaknya Desa/Kelurahan Menurut Keberadaan Fasilitas/Lapangan Sepak Bola serta Kondisinya di Kecamatan Rowokele, 2021	93

Tabel 4.38 Banyaknya Desa/Kelurahan Menurut Keberadaan Pub/Diskotik/Tempat Karaoke yang Aktif dan Ruang Publik Terbuka di Kecamatan Rowokele, 2021	101
Tabel 4.39 Banyaknya Desa/Kelurahan Menurut Kebiasaan dan Keterlibatan Warga dalam Kegiatan Gotong Royong untuk Kepentingan Umum/Komunitas di Kecamatan Rowokele, 2021	102
Tabel 4.40 Jumlah Tempat Ibadah di Desa/Kelurahan Menurut Jenisnya di Kecamatan Rowokele, 2021	103
Tabel 5.1 Luas Lahan Pertanian menurut Lahan Sawah dan Non Sawah per Desa/Kelurahan di Kecamatan Rowokele, 2021	108
Tabel 5.2 Jumlah Keluarga dan Keluarga Pertanian per Desa/Kelurahan di Kecamatan Rowokele, 2021	109
Tabel 5.3 Keberadaan Keluarga yang Bertani Tanaman Pangan per Desa/Kelurahan di Kecamatan Rowokele, 2021	110
Tabel 5.4 Tiga Jenis Komoditi Tanaman Pangan yang Paling Banyak Diusahakan Oleh Keluarga Petani Tanaman Pangan per Desa/Kelurahan di Kecamatan Rowokele, 2021	111
Tabel 5.5 Keberadaan Keluarga yang Bertani Tanaman Hortikultura per Desa/Kelurahan di Kecamatan Rowokele, 2021	112
Tabel 5.6 Tiga Jenis Komoditi Tanaman Hortikultura yang Paling Banyak Diusahakan Oleh Keluarga Petani Hortikultura per Desa/Kelurahan di Kecamatan Rowokele, 2021	113
Tabel 5.7 Keberadaan Keluarga yang Bertani Tanaman Perkebunan per Desa/Kelurahan di Kecamatan Rowokele, 2021	114
Tabel 5.8 Tiga Jenis Komoditi Tanaman Perkebunan yang Paling Banyak Diusahakan Oleh Keluarga per Desa/Kelurahan di Kecamatan Rowokele, 2021	115
Tabel 5.9 Keberadaan Keluarga yang Bertani Tanaman Kehutanan per Desa/Kelurahan di Kecamatan Rowokele, 2021	116
Tabel 5.10 Tiga Jenis Komoditi Tanaman Kehutanan yang Paling Banyak Diusahakan Oleh Keluarga per Desa/Kelurahan di Kecamatan Rowokele, 2021	117
Tabel 5.11 Keberadaan Keluarga yang Beternak Ternak/Unggas per Desa/Kelurahan di Kecamatan Rowokele, 2021	118
Tabel 5.12 Tiga Jenis Ternak/Unggas yang Paling Banyak Diusahakan Oleh Keluarga per Desa/Kelurahan di Kecamatan Rowokele, 2021	119
Tabel 5.13 Jumlah Ternak yang dikuasai Seluruh Keluarga per Desa/Kelurahan di Kecamatan Rowokele, 2021	120

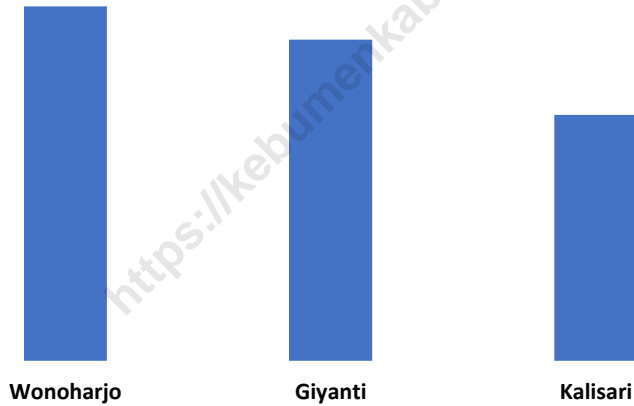
Tabel 5.14 Keberadaan Keluarga Nelayan Usaha (Perikanan Tangkap) per Desa/Kelurahan di Kecamatan Rowokele, 2021	121
Tabel 5.15 Lokasi Penangkapan Ikan yang Ada per Desa/Kelurahan di Kecamatan Rowokele, 2021	122
Tabel 5.16 Tiga Jenis Komoditi Ikan yang Paling Banyak Ditangkap Oleh Keluarga per Desa/Kelurahan di Kecamatan Rowokele, 2021	123
Tabel 5.17 Keberadaan Keluarga Budidaya Ikan per Desa/Kelurahan di Kecamatan Rowokele, 2021	124
Tabel 5.18 Lokasi Budidaya Ikan yang Ada per Desa/Kelurahan di Kecamatan Rowokele, 2021	125
Tabel 5.19 Tiga Jenis Komoditi Perikanan yang Paling Banyak Dibudidayakan Oleh Keluarga per Desa/Kelurahan di Kecamatan Rowokele, 2021	127
Tabel 5.20 Penggunaan Tenaga Mesin untuk Pengolahan Lahan Sawah yang Ada per Desa/Kelurahan di Kecamatan Rowokele, 2021	128
Tabel 5.21 Fasilitas Pertanian yang Ada per Desa/Kelurahan di Kecamatan Rowokele, 2021	129
Tabel 5.22 Serangan Organisme Pengganggu Tanaman (OPT) atau Hama yang Pernah Mewabah per Desa/Kelurahan di Kecamatan Rowokele, 2021	130
Tabel 5.23 Wabah Penyakit Hewan yang Pernah Menjangkit per Desa/Kelurahan di Kecamatan Rowokele, 2021	133
Tabel 6.1 Banyaknya Perusahaan/Usaha Industri Menurut Jenisnya Per Desa/Kelurahan di Kecamatan Rowokele, 2021	138
Tabel 7.1 Banyaknya Sarana/Prasarana Ekonomi Menurut Jenisnya Per Desa/Kelurahan di Kecamatan Rowokele, 2021	144
Tabel 7.2 Banyaknya Sarana/ Prasarana Akomodasi Menurut Jenisnya per Desa/ Kelurahan di Kecamatan Rowokele, 2021	145
Tabel 7.3 Banyaknya Desa/Kelurahan Menurut Keberadaan Pangkalan/Agen/Penjual Minyak Tanah dan LPG di Kecamatan Rowokele, 2021	146
Tabel 7.4 Banyaknya Desa/Kelurahan Menurut Keberadaan BUMDes, Pasar Desa, dan Tambatan Perahu di Kecamatan Rowokele, 2021	147
Tabel 8.1 Banyaknya Lembaga Keuangan yang Beroperasi Menurut Jenisnya Per Desa/Kelurahan di Kecamatan Rowokele, 2021	152
Tabel 8.2 Banyaknya Koperasi Menurut Jenisnya Per Desa/Kelurahan di Kecamatan Rowokele, 2021	153

Tabel 9.1 Banyaknya Desa/Kelurahan Menurut Jenis Transportasi Antar Desa/Kelurahan di Kecamatan Rowokele, 2021	158
Tabel 9.2 Banyaknya Desa/Kelurahan Menurut Jenis Permukaan Jalan Darat Antar Desa/Kelurahan di Kecamatan Rowokele, 2021	159
Tabel 9.3 Banyaknya Desa/Kelurahan Menurut Kondisi Permukaan Jalan Darat Antar Desa/Kelurahan di Kecamatan Rowokele, 2021	160
Tabel 9.4 Banyaknya Desa/Kelurahan Menurut Keberadaan Angkutan Umum yang Melewati Desa/Kelurahan di Kecamatan Rowokele, 2021	161
Tabel 9.5 Banyaknya Desa/Kelurahan Menurut Operasional Angkutan Umum yang Melewati Desa/Kelurahan di Kecamatan Rowokele, 2021	162
Tabel 9.6 Banyaknya Desa/Kelurahan Menurut Jam Operasi Angkutan Umum yang Melewati Desa/Kelurahan di Kecamatan Rowokele, 2021	163
Tabel 9.7 Banyaknya Desa/Kelurahan Menurut Jarak, Waktu Tempuh, dan Biaya Transportasi yang Diperlukan dari Kantor Desa/Kelurahan Menuju Kantor Camat di Kecamatan Rowokele, 2021	164
Tabel 9.8 Banyaknya Desa/Kelurahan Menurut Jarak, Waktu Tempuh, dan Biaya Transportasi yang Diperlukan dari Kantor Desa/Kelurahan Menuju Kantor Bupati/Walikota di Kecamatan Rowokele, 2021	165
Tabel 9.9 Banyaknya Desa/Kelurahan Menurut Keberadaan Warga yang Menggunakan Telepon Seluler/Handphone di Kecamatan Rowokele, 2021	166
Tabel 9.10 Banyaknya Desa/Kelurahan Menurut Keberadaan Internet untuk Warnet, Game online, dan Fasilitas lainnya di Desa/Kelurahan di Kecamatan Rowokele, 2021	167
Tabel 9.11 Banyaknya Desa/Kelurahan Menurut Keberadaan Menara Telepon Seluler (BTS) dan Operator Layanan Komunikasi Telepon Seluler yang Menjangkau Desa/Kelurahan di Kecamatan Rowokele, 2021	168
Tabel 9.12 Banyaknya Desa/Kelurahan Menurut Kondisi Sinyal Telepon Seluler di Sebagian Besar Wilayah Desa/Kelurahan di Kecamatan Rowokele, 2021	169
Tabel 9.13 Banyaknya Desa/Kelurahan Menurut Kondisi Sinyal Internet Telepon Seluler di Sebagian Besar Wilayah Desa/Kelurahan di Kecamatan Rowokele, 2021	170

Tabel 9.14 Banyaknya Desa/Kelurahan Menurut Keberadaan Komputer/PC/Laptop yang Masih Berfungsi di Kantor Kepala Desa/Kelurahan di Kecamatan Rowokele, 2021	171
Tabel 9.15 Banyaknya Desa/Kelurahan Menurut Kondisi Fasilitas Internet di Kantor Kepala Desa/Kelurahan di Kecamatan Rowokele, 2021	172
Tabel 9.16 Banyaknya Desa/Kelurahan Menurut Keberadaan dan Aktivitas Kantor Pos/Pos Pembantu/Rumah Pos di Kecamatan Rowokele, 2021	173
Tabel 9.17 Banyaknya Desa/Kelurahan Menurut Keberadaan Layanan Pos Keliling di Kecamatan Rowokele, 2021	174
Tabel 9.18 Banyaknya Desa/Kelurahan Menurut Keberadaan dan Aktivitas Perusahaan/Agen Jasa Ekspedisi Swasta di Kecamatan Rowokele, 2021	175

I GEOGRAFIS

Desa Terluas di Kecamatan Rowokele



BAB I GEOGRAFIS

Kondisi geografis merupakan dasar dari penataan lingkungan hidup yang merupakan bagian penting dari ekosistem yang berfungsi sebagai penyangga kehidupan makhluk di bumi. Sumber daya alam yang ada diarahkan untuk memberikan manfaat yang sebesar-besarnya bagi masyarakat.

Kecamatan Rowokele merupakan kecamatan yang terletak di bagian barat Kabupaten Kebumen, yang berbatasan dengan Kabupaten Banyumas di sebelah barat, Kabupaten Banjarnegara disebelah utara, Kecamatan Sempor di sebelah timur, serta Kecamatan Ayah di sebelah selatan. Secara Geografis, Kecamatan Rowokele terletak pada $7^{\circ}37'.03'$ Lintang Selatan dan $109^{\circ}32'54'$ Bujur Timur.

Secara Administratif Kecamatan Rowokele terdiri dari 11 Desa dengan luas wilayah 5.379 hektar atau $53,79 \text{ km}^2$, dengan wilayah terluas adalah desa Wonoharjo yaitu 936 hektar atau $9,36 \text{ km}^2$. Kecamatan Rowokele adalah kecamatan yang terletak di bagian paling Barat Kabupaten Kebumen, karena berbatasan langsung dengan wilayah Kabupaten Banyumas di sebelah Barat dan Kabupaten Banjarnegara di sebelah Utara.

Pada dasarnya terdapat berbagai upaya antisipasi/mitigasi bencana alam. Upaya-upaya mitigasi tersebut antara lain Sistem peringatan dini bencana alam, Sistem peringatan dini khusus Tsunami, Perlengkapan Keselamatan, Rambu-rambu dan jalur evakuasi bencana serta Pembuatan, perawatan atau normalisasi sungai, kanal, tanggul, parit, drainase, waduk, pantai dan lain-lain. Akan tetapi fasilitas terkait mitigasi bencana alam tersebut sepenuhnya belum tersedia di desa/kelurahan. Tercatat hanya lima desa yang memiliki sistem peringatan dini bencana alam, dan belum terdapat desa yang mempunyai rambu-rambu atau jalur evakuasi bencana.

Tabel 1.1		Letak dan Geografis Kecamatan Rowokele	
1. LETAK			
Kecamatan Rowokele terletak antara			
7° 37' 03" - 7° 42' 57 Lintang Selatan			
109° 29' 14" - 109° 32' 54 Bujur Timur			
2. BATAS			
Kecamatan Rowokele dibatasi oleh:			
- Sebelah Utara : Kabupaten Banjarnegara			
- Sebelah Timur : Kecamatan Sempor dan Kecamatan Buayan			
- Sebelah Selatan : Kecamatan Ayah			
- Sebelah Barat : Kecamatan Banyumas			
3. LUAS WILAYAH			
Luas Wilayah Kecamatan Rowokele adalah			5.379 Ha
Terdiri dari:	Lahan Sawah	:	961 Ha
	Lahan Bukan Sawah	:	4.418 Ha
<i>Sumber: BPP Pertanian Wilayah Kecamatan Rowokele</i>			

Tabel 1.2		Desa/Kelurahan Menurut Luas Wilayah di Kecamatan Rowokele, 2021	
Desa/Kelurahan		Luas wilayah (Km²)	Persentase terhadap luas kecamatan (%)
(1)		(2)	(3)
1	Redisari	264	4,91
2	Kalisari	649	12,07
3	Pringtutul	439	8,16
4	Rowokele	241	4,48
5	Bumiagung	301	5,60
6	Jatiluhur	200	3,72
7	Kretek	406	7,55
8	Sukomulyo	491	9,13
9	Giyanti	848	15,77
10	Wonoharjo	936	17,40
11	Wagirpandan	604	11,23
Rowokele		5379	100
<i>Sumber: BPS, Pemutakhiran Data Pembangunan Desa 2021</i>			

Tabel 1.3		Desa/Kelurahan Menurut Luas Lahan Sawah dan Bukan Sawah di Kecamatan Rowokele, 2021		
Desa/Kelurahan		Lahan Sawah (ha)	Lahan bukan sawah (ha)	Jumlah (ha)
(1)		(2)	(3)	(4)
1	Redisari	102	162	264
2	Kalisari	24	625	649
3	Pringtutul	192	247	439
4	Rowokele	92	149	241
5	Bumiagung	23	278	301
6	Jatiluhur	71	129	200
7	Kretak	130	276	406
8	Sukomulyo	152	339	491
9	Giyanti	52	796	848
10	Wonoharjo	93	843	936
11	Wagirpandan	30	574	604
Rowokele		961	4418	5379
<i>Sumber: BPS, Pemutakhiran Data Pembangunan Desa 2021</i>				

Tabel 1.4		Desa/Kelurahan Menurut Keberadaan Peta Desa/Kelurahan yang Ditetapkan dalam Peraturan Bupati/Walikota atau Gubernur di Kecamatan Rowokele, 2021	
Desa/Kelurahan		Ada	Tidak ada
(1)		(2)	(3)
1	Redisari	1	-
2	Kalisari	1	-
3	Pringtutul	1	-
4	Rowokele	1	-
5	Bumiagung	1	-
6	Jatiluhur	1	-
7	Kretek	1	-
8	Sukomulyo	1	-
9	Giyanti	1	-
10	Wonoharjo	1	-
11	Wagirpandan	1	-
Rowokele		11	-
<i>Sumber: BPS, Pemutakhiran Data Pembangunan Desa 2021</i>			

Tabel 1.5		Desa/Kelurahan Menurut Lokasi Terhadap Kawasan Hutan di Kecamatan Rowokele, 2021		
Desa/Kelurahan		Di dalam kawasan hutan	Di tepi/ sekitar kawasan hutan	Di luar kawasan hutan
(1)		(2)	(3)	(4)
1	Redisari	-	1	-
2	Kalisari	-	1	-
3	Pringtutul	-	-	1
4	Rowokele	-	-	1
5	Bumiagung	-	-	1
6	Jatiluhur	-	-	1
7	Kretek	-	-	1
8	Sukomulyo	-	-	1
9	Giyanti	-	1	-
10	Wonoharjo	-	1	-
11	Wagirpandan	-	1	-
Rowokele		-	5	6
<i>Sumber: BPS, Pemutakhiran Data Pembangunan Desa 2021</i>				

Tabel 1.6		Desa/Kelurahan Menurut Keberadaan Wilayah Desa/Kelurahan yang Berbatasan Langsung dengan Laut di Kecamatan Rowokele, 2021	
Desa/Kelurahan		Ada	Tidak ada
(1)		(2)	(3)
1	Redisari	-	1
2	Kalisari	-	1
3	Pringtutul	-	1
4	Rowokele	-	1
5	Bumiagung	-	1
6	Jatiluhur	-	1
7	Kretek	-	1
8	Sukomulyo	-	1
9	Giyanti	-	1
10	Wonoharjo	-	1
11	Wagirpandan	-	1
Rowokele		-	11
<i>Sumber: BPS, Pemutakhiran Data Pembangunan Desa 2021</i>			

Tabel 1.7		Desa/Kelurahan Menurut Lokasi Topografis di Kecamatan Rowokele, 2021		
Desa/Kelurahan		Lereng/ Puncak	Lembah	Dataran
(1)		(2)	(3)	(4)
1	Redisari	-	-	1
2	Kalisari	-	-	1
3	Pringtutul	-	-	1
4	Rowokele	-	-	1
5	Bumiagung	-	-	1
6	Jatiluhur	-	-	1
7	Kretek	-	-	1
8	Sukomulyo	-	-	1
9	Giyanti	-	-	1
10	Wonoharjo	-	-	1
11	Wagirpandan	-	-	1
Rowokele		-	-	11
<i>Sumber: BPS, Pemutakhiran Data Pembangunan Desa 2021</i>				

Tabel 1.8		Letak Koordinat Kantor Desa/Kelurahan Dirinci Per Desa/Kelurahan Kecamatan Rowokele, 2021	
Desa/Kelurahan		Lintang Selatan (°)	Bujur Timur (°)
(1)		(2)	(3)
1	Redisari	7,65954	109,43065
2	Kalisari	7,66148	109,44945
3	Pringtutul	7,65112	109,42075
4	Rowokele	7,64271	109,43065
5	Bumiagung	7,61754	109,44667
6	Jatiluhur	7,59634	109,44354
7	Kretek	7,59866	109,45429
8	Sukomulyo	7,60016	109,46794
9	Giyanti	7,57079	109,45828
10	Wonoharjo	7,58857	109,44209
11	Wagirpandan	7,58814	109,42946
<i>Sumber: BPS, Pemutakhiran Data Pembangunan Desa 2021</i>			

Tabel 1.9		Banyaknya Desa/Kelurahan Menurut Kejadian Bencana Alam di Kecamatan Rowokele, 2021				
Desa/Kelurahan		Tanah longsor	Banjir	Banjir bandang	Gempa bumi	Tsunami
(1)		(2)	(3)	(4)	(5)	(6)
1	Redisari	-	-	-	-	-
2	Kalisari	-	-	-	-	-
3	Pringtutul	-	-	-	-	-
4	Rowokele	-	-	-	-	-
5	Bumiagung	-	-	-	-	-
6	Jatiluhur	-	-	-	-	-
7	Kretek	-	-	-	-	-
8	Sukomulyo	-	-	-	-	-
9	Giyanti	1	-	-	-	-
10	Wonoharjo	-	-	-	-	-
11	Wagirpandan	-	-	-	-	-
Rowokele		1	-	-	-	-
<i>Sumber: BPS, Pemutakhiran Data Pembangunan Desa 2021</i>						

Lanjutan Tabel 1.9						
Desa/Kelurahan		Gelombang pasang laut	Angin puyuh/puting beliung/topan	Gunung meletus	Kebakaran hutan dan lahan	Kekeringan
(1)		(7)	(8)	(9)	(10)	(11)
1	Redisari	-	-	-	-	-
2	Kalisari	-	-	-	-	-
3	Pringtutul	-	-	-	-	-
4	Rowokele	-	-	-	-	-
5	Bumiagung	-	-	-	-	-
6	Jatiluhur	-	-	-	-	-
7	Kretak	-	-	-	-	-
8	Sukomulyo	-	-	-	-	-
9	Giyanti	-	-	-	-	-
10	Wonoharjo	-	-	-	-	-
11	Wagirpandan	-	-	-	-	-
Rowokele		-	-	-	-	-
Sumber: BPS, Pemutakhiran Data Pembangunan Desa 2021						

Tabel 1.10		Banyaknya Desa/Kelurahan Menurut Kejadian Bencana Alam di Kecamatan Rowokele, 2021 (Januari sampai Mei)				
Desa/Kelurahan		Tanah longsor	Banjir	Banjir bandang	Gempa bumi	Tsunami
(1)		(2)	(3)	(4)	(5)	(6)
1	Redisari	-	-	-	-	-
2	Kalisari	-	-	-	-	-
3	Pringtutul	-	-	-	-	-
4	Rowokele	-	-	-	-	-
5	Bumiagung	-	-	-	-	-
6	Jatiluhur	-	-	-	-	-
7	Kretek	-	-	-	-	-
8	Sukomulyo	-	-	-	-	-
9	Giyanti	-	-	-	-	-
10	Wonoharjo	-	-	-	-	-
11	Wagirpandan	-	-	-	-	-
Rowokele		-	-	-	-	-
<i>Sumber: BPS, Pemutakhiran Data Pembangunan Desa 2021</i>						

Lanjutan Tabel 1.10					
Desa/Kelurahan	Gelombang pasang laut	Angin puyuh/puting beliung/topan	Gunung meletus	Kebakaran hutan dan lahan	Kekeringan
(1)	(7)	(8)	(9)	(10)	(11)
1 Redisari	-	-	-	-	-
2 Kalisari	-	-	-	-	-
3 Pringtutul	-	-	-	-	-
4 Rowokele	-	-	-	-	-
5 Bumiagung	-	-	-	-	-
6 Jatiluhur	-	-	-	-	-
7 Kretek	-	-	-	-	-
8 Sukomulyo	-	-	-	-	-
9 Giyanti	-	-	-	-	-
10 Wonoharjo	-	-	-	-	-
11 Wagirpandan	-	-	-	-	-
Rowokele	-	-	-	-	-
<i>Sumber: BPS, Pemutakhiran Data Pembangunan Desa 2021</i>					

Tabel 1.11		Banyaknya Desa/Kelurahan Menurut Keberadaan Korban Jiwa Akibat Bencana Alam di Kecamatan Rowokele, 2019				
Desa/Kelurahan		Tanah longsor	Banjir	Banjir bandang	Gempa bumi	Tsunami
(1)		(2)	(3)	(4)	(5)	(6)
1	Redisari	-	-	-	-	-
2	Kalisari	-	-	-	-	-
3	Pringtutul	-	-	-	-	-
4	Rowokele	-	-	-	-	-
5	Bumiagung	-	-	-	-	-
6	Jatiluhur	-	-	-	-	-
7	Kretek	-	-	-	-	-
8	Sukomulyo	-	-	-	-	-
9	Giyanti	-	-	-	-	-
10	Wonoharjo	-	-	-	-	-
11	Wagirpandan	-	-	-	-	-
Rowokele		-	-	-	-	-
<i>Sumber: BPS, Pemutakhiran Data Pembangunan Desa 2021</i>						

Lanjutan Tabel 1.11						
Desa/Kelurahan		Gelombang pasang laut	Angin puyuh/puting beliung/topan	Gunung meletus	Kebakaran hutan dan lahan	Kekeringan
(1)		(7)	(8)	(9)	(10)	(11)
1	Redisari	-	-	-	-	-
2	Kalisari	-	-	-	-	-
3	Pringtutul	-	-	-	-	-
4	Rowokele	-	-	-	-	-
5	Bumiagung	-	-	-	-	-
6	Jatiluhur	-	-	-	-	-
7	Kretek	-	-	-	-	-
8	Sukomulyo	-	-	-	-	-
9	Giyanti	-	-	-	-	-
10	Wonoharjo	-	-	-	-	-
11	Wagirpandan	-	-	-	-	-
Rowokele		-	-	-	-	-
<i>Sumber: BPS, Pemutakhiran Data Pembangunan Desa 2021</i>						

Tabel 1.12		Banyaknya Desa/Kelurahan Menurut Keberadaan Korban Jiwa Akibat Bencana Alam di Kecamatan Rowokele, 2021 (Januari sampai Mei)				
Desa/Kelurahan		Tanah longsor	Banjir	Banjir bandang	Gempa bumi	Tsunami
(1)		(2)	(3)	(4)	(5)	(6)
1	Redisari	-	-	-	-	-
2	Kalisari	-	-	-	-	-
3	Pringtutul	-	-	-	-	-
4	Rowokele	-	-	-	-	-
5	Bumiagung	-	-	-	-	-
6	Jatiluhur	-	-	-	-	-
7	Kretek	-	-	-	-	-
8	Sukomulyo	-	-	-	-	-
9	Giyanti	-	-	-	-	-
10	Wonoharjo	-	-	-	-	-
11	Wagirpandan	-	-	-	-	-
Rowokele		-	-	-	-	-
<i>Sumber: BPS, Pemutakhiran Data Pembangunan Desa 2021</i>						

Lanjutan Tabel 1.12						
Desa/Kelurahan		Gelombang pasang laut	Angin puyuh/puting beliung/topan	Gunung meletus	Kebakaran hutan dan lahan	Kekeringan
(1)		(7)	(8)	(9)	(10)	(11)
1	Redisari	-	-	-	-	-
2	Kalisari	-	-	-	-	-
3	Pringtutul	-	-	-	-	-
4	Rowokele	-	-	-	-	-
5	Bumiagung	-	-	-	-	-
6	Jatiluhur	-	-	-	-	-
7	Kretak	-	-	-	-	-
8	Sukomulyo	-	-	-	-	-
9	Giyanti	-	-	-	-	-
10	Wonoharjo	-	-	-	-	-
11	Wagirpandan	-	-	-	-	-
Rowokele		-	-	-	-	-
<i>Sumber: BPS, Pemutakhiran Data Pembangunan Desa 2021</i>						

Tabel 1.13 Banyaknya Desa/Kelurahan Menurut Keberadaan Fasilitas/Upaya Antisipasi/Mitigasi Bencana Alam yang Ada di Desa/Kelurahan di Kecamatan Rowokele, 2021

Desa/Kelurahan		Sistem Peringatan Dini Bencana Alam	Sistem Peringatan Dini Khusus Tsunami	Perlengkapan Keselamatan
(1)		(2)	(3)	(4)
1	Redisari	-	-	-
2	Kalisari	-	-	-
3	Pringtutul	-	-	-
4	Rowokele	-	-	-
5	Bumiagung	-	-	-
6	Jatiluhur	-	-	-
7	Kretek	-	-	-
8	Sukomulyo	-	-	-
9	Giyanti	-	-	-
10	Wonoharjo	-	-	-
11	Wagirpandan	-	-	-
Rowokele		-	-	-
<i>Sumber: BPS, Pemutakhiran Data Pembangunan Desa 2021</i>				

Lanjutan Tabel 1.13				
Desa/Kelurahan		Rambu-rambu dan Jalur Evakuasi Bencana	Pembuatan, Perawatan, atau Normalisasi: Sungai, Kanal, Tanggul, Parit, Drainase, Waduk, Pantai, dll	
(1)		(5)	(6)	
1	Redisari	-	-	
2	Kalisari	-	-	
3	Pringtutul	-	-	
4	Rowokele	-	-	
5	Bumiagung	-	-	
6	Jatiluhur	-	-	
7	Kretek	-	-	
8	Sukomulyo	-	-	
9	Giyanti	-	-	
10	Wonoharjo	-	-	
11	Wagirpandan	-	-	
Rowokele		-	-	
<i>Sumber: BPS, Pemutakhiran Data Pembangunan Desa 2021</i>				

II PEMERINTAHAN

DESA
11

DUSUN
42

RW 61

RT
327

40-49

4 Orang

+50

7 Orang

BAB II PEMERINTAHAN

Desa adalah satuan kesatuan hukum yang memiliki kewenangan untuk mengatur dan mengurus kepentingan masyarakat setempat berdasarkan asal-usul dan adat istiadat setempat yang diakui dalam sistem pemerintahan nasional dan berada di daerah kabupaten. Kepala desa dipilih oleh rakyat setempat dan bersama lembaga musyawarah desa menentukan anggaran pendapatan dan belanja desanya.

Wilayah Kecamatan Rowokele yang terdiri dari 11 desa, semuanya berstatus desa yang dipimpin oleh seorang kepala desa. Untuk pengangkatan sebagai kepala desa dilaksanakan melalui pemilihan kepala desa yang dilakukan oleh masyarakat dengan memilih secara langsung. Untuk pengangkatan perangkat desa baik kepala urusan, kepala dusun maupun perangkat lainnya dilakukan test, baik secara tertulis maupun praktek oleh panitia tingkat desa.

Dalam melaksanakan tugas pemerintahan desa didukung oleh aparat pemerintahan desa sebanyak 75 orang, yang terdiri dari kepala desa sebanyak 11 orang, sekretaris desa sebanyak 11 orang, dan aparat lainnya 53 orang.

Dari 11 kepala desa di Kecamatan Rowokele, seluruhnya berjenis kelamin laki-laki, dari segi umur mayoritas kepala desa berumur 40 tahun keatas, dan dari segi pendidikan mayoritas berijazah SMU/ sederajat. Untuk sekretaris desa, dari 11 seluruhnya berjenis kelamin laki-laki. Mayoritas sekretaris desa berumur 30-45 tahun, dan pendidikannya mayoritas lulusan SMU/ sederajat.

Rukun Warga (RW)/Rukun Tetangga (RT) adalah organisasi masyarakat yang diakui dan dibina oleh pemerintah untuk memelihara dan melestarikan nilai-nilai kehidupan masyarakat Indonesia yang berdasarkan kegotong-royongan dan kekeluargaan serta untuk membantu meningkatkan kelancaran pelaksanaan tugas pemerintahan pembangunan kemasyarakatan di desa dan kelurahan. Selain RW dan RT masih ada lagi satuan wilayah dibawah desa yang disebut dusun.

Jumlah dusun di Kecamatan Rowokele sebanyak 42, jumlah RW sebanyak 61 dan jumlah RT sebanyak 2327. Desa Giyanti memiliki jumlah RT terbanyak dengan 53 RT dan Desa Jatiluhur paling sedikit jumlah RT-nya dengan 13 RT.

<https://kebumenkab.bps.go.id>

Tabel 2.1.		Desa/Kelurahan Menurut Alamat Kantor Desa/Kelurahan di Kecamatan Rowokele, 2021	
Desa/Kelurahan		Alamat Kantor Desa/Kelurahan	
(1)		(2)	
1	Redisari	Jl. Redisari Dk Sivadud, Redisari	
2	Kalisari	Jl. Perhutani Raya, Pomahan, Kalisari	
3	Pringtutul	Jl. Raya Jatijajar KM 5, Pringtutul	
4	Rowokele	Jl. Rowokele Dk. Rowowungu	
5	Bumiagung	Jl. Raya Jatijajar Dk. Tambakmulyo, Bumiagung	
6	Jatiluhur	Jl. Jatiluhur Km1 Dk Margolunyu Lor	
7	Kretek	Jl. Raya Indrakila, Kretek	
8	Sukomulyo	Jl. Jatisari, Sukomulyo	
9	Giyanti	Jl. Giyanti Rt009 Rw002	
10	Wonoharjo	Jl. Wonoharjo Dk. Luwung	
11	Wagirpandan	Jl. Wagirpandan Dk. Kedungwuling	
<i>Sumber: BPS, Pemutakhiran Data Pembangunan Desa 2021</i>			

Tabel 2.2. Desa/Kelurahan Menurut Status Daerah di Kecamatan Rowokele, 2021

Desa/Kelurahan		Perdesaan	Perkotaan
(1)		(2)	(3)
1	Redisari	1	-
2	Kalisari	1	-
3	Pringtutul	1	-
4	Rowokele	1	-
5	Bumiagung	1	-
6	Jatiluhur	1	-
7	Kretek	1	-
8	Sukomulyo	1	-
9	Giyanti	1	-
10	Wonoharjo	1	-
11	Wagirpandan	1	-
Rowokele		11	-
<i>Sumber: BPS, Pemutakhiran Data Pembangunan Desa 2021</i>			

Tabel 2.3.		Desa/Kelurahan Menurut Status Pemerintahan di Kecamatan Rowokele, 2021	
Desa/Kelurahan		Desa	Kelurahan
(1)		(2)	(3)
1	Redisari	1	-
2	Kalisari	1	-
3	Pringtutul	1	-
4	Rowokele	1	-
5	Bumiagung	1	-
6	Jatiluhur	1	-
7	Kretek	1	-
8	Sukomulyo	1	-
9	Giyanti	1	-
10	Wonoharjo	1	-
11	Wagirpandan	1	-
Rowokele		11	-
<i>Sumber: BPS, Pemutakhiran Data Pembangunan Desa 2021</i>			

Tabel 2.4. Desa/Kelurahan Menurut Lokasi Kantor Desa/Lurah di Kecamatan Rowokele, 2021			
Desa/Kelurahan		Di Dalam Wilayah Desa/Kelurahan	Di Luar Wilayah Desa/Kelurahan
(1)		(2)	(3)
1	Redisari	1	-
2	Kalisari	1	-
3	Pringtutul	1	-
4	Rowokele	1	-
5	Bumiagung	1	-
6	Jatiluhur	1	-
7	Kretek	1	-
8	Sukomulyo	1	-
9	Giyanti	1	-
10	Wonoharjo	1	-
11	Wagirpandan	1	-
Rowokele		11	-
<i>Sumber: BPS, Pemutakhiran Data Pembangunan Desa 2021</i>			

Tabel 2.5.		Jumlah Dusun, RW, dan RT per Desa/Kelurahan di Kecamatan Rowokele, 2021		
Desa/Kelurahan		Dusun	RW	RT
(1)		(2)	(3)	(4)
1	Redisari	4	6	30
2	Kalisari	4	4	27
3	Pringtutul	2	3	26
4	Rowokele	6	4	25
5	Bumiagung	4	4	26
6	Jatiluhur	5	3	13
7	Kretek	3	5	24
8	Sukomulyo	2	6	36
9	Giyanti	3	7	53
10	Wonoharjo	6	15	42
11	Wagirpandan	3	4	25
Rowokele		42	61	327
<i>Sumber: Kantor Desa di Kecamatan Rowokele</i>				

Tabel 2.6. Nama dan Jenis Kelamin Kepala Desa/Kelurahan di Kecamatan Rowokele, 2021			
Desa/Kelurahan		Nama Kepala Desa/Kelurahan	Jenis Kelamin
(1)		(2)	(3)
1	Redisari	NGADIYONO	Laki-laki
2	Kalisari	SUNARDI	Laki-laki
3	Pringtutul	SUMARDI	Laki-laki
4	Rowokele	CIP HARYANTO	Laki-laki
5	Bumiagung	AGUS RIYANTO	Laki-laki
6	Jatiluhur	SUPRIYONO	Laki-laki
7	Kretek	PURWANTO	Laki-laki
8	Sukomulyo	WIKAN	Laki-laki
9	Giyanti	RAKIMAN	Laki-laki
10	Wonoharjo	SRI BUDI MURNIANTO	Laki-laki
11	Wagirpandan	SUPONO	Laki-laki
Rowokele		-	-
<i>Sumber: Desa, Pembangunan Daerah Tertinggal, dan Transmigrasi; (https://sid.kab.go.id)</i>			

Tabel 2.7. Desa/Kelurahan Menurut Kelompok Umur Kepala Desa/Kelurahan di Kecamatan Rowokele, 2021					
Desa/Kelurahan		< 30 tahun	30 - 39 tahun	40 - 49 tahun	≥ 50 tahun
(1)		(2)	(3)	(4)	(5)
1	Redisari	-	-	1	-
2	Kalisari	-	-	-	1
3	Pringtutul	-	-	-	1
4	Rowokele	-	-	-	1
5	Bumiagung	-	-	1	-
6	Jatiluhur	-	-	1	-
7	Kretek	-	-	1	-
8	Sukomulyo	-	-	-	1
9	Giyanti	-	-	-	1
10	Wonoharjo	-	-	-	1
11	Wagirpandan	-	-	-	1
Rowokele		-	-	4	7
<i>Sumber: BPS, Pemutakhiran Data Pembangunan Desa 2021</i>					

Tabel 2.8.		Desa/Kelurahan Menurut Pendidikan Tertinggi yang Ditamatkan Kepala Desa/Kelurahan di Kecamatan Rowokele, 2021				
Desa/Kelurahan		Tidak pernah sekolah	Tidak tamat SD/ sederajat	Tamat SD/ sederajat	SMP/ sederajat	SMU/ sederajat
(1)		(2)	(3)	(4)	(5)	(6)
1	Redisari	-	-	-	-	1
2	Kalisari	-	-	-	-	1
3	Pringtutul	-	-	-	-	1
4	Rowokele	-	-	-	-	1
5	Bumiagung	-	-	-	-	1
6	Jatiluhur	-	-	-	-	1
7	Kretek	-	-	-	-	1
8	Sukomulyo	-	-	-	-	1
9	Giyanti	-	-	-	-	1
10	Wonoharjo	-	-	-	-	1
11	Wagirpandan	-	-	-	-	1
Rowokele		-	-	-	-	11
<i>Sumber: BPS, Pemutakhiran Data Pembangunan Desa 2021</i>						

Lanjutan Tabel 2.8.				
Desa/Kelurahan	Akademi/ DIII	Diploma IV/ S1	S2	S3
(1)	(7)	(8)	(9)	(10)
1 Redisari	-	-	-	-
2 Kalisari	-	-	-	-
3 Pringtutul	-	-	-	-
4 Rowokele	-	-	-	-
5 Bumiagung	-	-	-	-
6 Jatiluhur	-	-	-	-
7 Kretek	-	-	-	-
8 Sukomulyo	-	-	-	-
9 Giyanti	-	-	-	-
10 Wonoharjo	-	-	-	-
11 Wagirpandan	-	-	-	-
Rowokele	-	-	-	-
<i>Sumber: BPS, Pemutakhiran Data Pembangunan Desa 2021</i>				

Tabel 2.9.		Desa/Kelurahan Menurut Kelompok Umur Sekretaris Desa/Kelurahan di Kecamatan Rowokele, 2021			
Desa/Kelurahan		< 30 tahun	30 - 39 tahun	40 - 49 tahun	≥ 50 tahun
(1)		(2)	(3)	(4)	(5)
1	Redisari	-	1	-	-
2	Kalisari	-	1	-	-
3	Pringtutul	-	-	1	-
4	Rowokele	-	-	1	-
5	Bumiagung	-	-	1	-
6	Jatiluhur	-	-	1	-
7	Kretek	-	-	1	-
8	Sukomulyo	-	-	1	-
9	Giyanti	-	1	-	-
10	Wonoharjo	-	1	-	-
11	Wagirpandan	-	-	1	-
Rowokele		-	4	7	-
<i>Sumber: BPS, Pemutakhiran Data Pembangunan Desa 2021</i>					

Tabel 2.10. Desa/Kelurahan Menurut Jenis Kelamin Sekretaris Desa/Kelurahan di Kecamatan Rowokele, 2021			
Desa/Kelurahan		Laki-laki	Perempuan
(1)		(2)	(3)
1	Redisari	1	-
2	Kalisari	1	-
3	Pringtutul	1	-
4	Rowokele	1	-
5	Bumiagung	1	-
6	Jatiluhur	1	-
7	Kretek	1	-
8	Sukomulyo	1	-
9	Giyanti	1	-
10	Wonoharjo	1	-
11	Wagirpandan	1	-
Rowokele		11	-
<i>Sumber: BPS, Pemutakhiran Data Pembangunan Desa 2021</i>			

Tabel 2.11. Desa/Kelurahan Menurut Pendidikan Tertinggi yang Ditamatkan Sekretaris Desa/Kelurahan di Kecamatan Rowokele, 2021

Desa/Kelurahan		Tidak pernah sekolah	Tidak tamat SD/ sederajat	Tamat SD/ sederajat	SMP/ sederajat	SMU/ sederajat
(1)		(2)	(3)	(4)	(5)	(6)
1	Redisari	-	-	-	-	1
2	Kalisari	-	-	-	-	1
3	Pringtutul	-	-	-	-	1
4	Rowokele	-	-	-	-	1
5	Bumiagung	-	-	-	-	1
6	Jatiluhur	-	-	-	-	1
7	Kretek	-	-	-	-	1
8	Sukomulyo	-	-	-	-	1
9	Giyanti	-	-	-	-	1
10	Wonoharjo	-	-	-	-	1
11	Wagirpandan	-	-	-	-	1
Rowokele		-	-	-	-	11
<i>Sumber: BPS, Pemutakhiran Data Pembangunan Desa 2021</i>						

Lanjutan Tabel 2.11.				
Desa/Kelurahan	Akademi/ DIII	Diploma IV/ S1	S2	S3
(1)	(7)	(8)	(9)	(10)
1 Redisari	-	-	-	-
2 Kalisari	-	-	-	-
3 Pringtutul	-	-	-	-
4 Rowokele	-	-	-	-
5 Bumiagung	-	-	-	-
6 Jatiluhur	-	-	-	-
7 Kretek	-	-	-	-
8 Sukomulyo	-	-	-	-
9 Giyanti	-	-	-	-
10 Wonoharjo	-	-	-	-
11 Wagirpandan	-	-	-	-
Rowokele	-	-	-	-
<i>Sumber: BPS, Pemutakhiran Data Pembangunan Desa 2021</i>				

Tabel 2.12. Desa/Kelurahan Menurut Jumlah Aparatur Pemerintahan Desa/Kelurahan dan Jenis Jabatannya di Kecamatan Rowokele, 2021					
Desa/Kelurahan		Kepala Desa/Kelurahan	Sekretaris Desa/Kelurahan	Sekretariat Desa/Kelurahan/Kasi	Pelaksana Teknis/Kaur
(1)		(2)	(3)	(4)	(5)
1	Redisari	1	1	3	3
2	Kalisari	1	1	2	3
3	Pringtutul	1	1	2	2
4	Rowokele	1	1	2	3
5	Bumiagung	1	1	2	2
6	Jatiluhur	1	1	2	3
7	Kretek	1	1	3	2
8	Sukomulyo	1	1	2	2
9	Giyanti	1	1	2	3
10	Wonoharjo	1	1	3	2
11	Wagirpandan	1	1	2	3
Rowokele		11	11	25	28
<i>Sumber: BPS, Pemutakhiran Data Pembangunan Desa 2021</i>					

Tabel 2.13. Desa/Kelurahan Menurut Keberadaan Badan Permusyawaratan Desa/Kelurahan (BPD) di Kecamatan Rowokele, 2021		
Desa/Kelurahan	Badan Permusyawaratan Desa/Kelurahan	Kegiatan Badan Permusyawaratan Desa/Kelurahan selama tahun 2019
(1)	(2)	(3)
1 Redisari	1	7
2 Kalisari	1	9
3 Pringtutul	1	8
4 Rowokele	1	6
5 Bumiagung	1	8
6 Jatiluhur	1	9
7 Kretek	1	7
8 Sukomulyo	1	8
9 Giyanti	1	9
10 Wonoharjo	1	5
11 Wagirpandan	1	9
Rowokele	11	85
<i>Sumber: BPS, Pemutakhiran Data Pembangunan Desa 2021</i>		

Tabel 2.14. Banyaknya Desa/Kelurahan Menurut Kepemilikan Aset Desa/Kelurahan di Kecamatan Rowokele, 2021				
	Desa/Kelurahan	Tanah kas desa/ulayat	Bangunan milik desa	Aset desa lainnya
	(1)	(2)	(3)	(4)
1	Redisari	1	1	-
2	Kalisari	1	1	-
3	Pringtutul	1	1	-
4	Rowokele	1	1	-
5	Bumiagung	1	1	-
6	Jatiluhur	1	1	-
7	Kretek	1	1	-
8	Sukomulyo	1	1	-
9	Giyanti	1	1	-
10	Wonoharjo	1	1	-
11	Wagirpandan	1	1	-
	Rowokele	11	11	-
<i>Sumber: BPS, Pemutakhiran Data Pembangunan Desa 2021</i>				

III PENDUDUK

WONOHARJO

6.809

JATILUHUR

2.337

JATILUHUR

WONOHARJO

LAKI-LAKI

1.147

LAKI-LAKI

3.444

PEREMPUAN

1.190

PEREMPUAN

3.365



BAB III PENDUDUK

Penduduk merupakan modal penting pembangunan suatu wilayah. Penduduk bukan hanya sebagai objek, tetapi juga harus menjadi subjek pembangunan. Oleh karena itu, data kependudukan sangat diperlukan oleh pemerintah sebagai dasar perumusan kebijakan pembangunan di berbagai bidang. Sumber utama data kependudukan di Indonesia adalah sensus penduduk yang dilaksanakan setiap sepuluh tahun sekali. Sensus penduduk telah dilaksanakan sebanyak tujuh kali sejak Indonesia merdeka, yaitu tahun 1961, 1971, 1980, 1990, 2000, 2010 dan 2020. Pada sensus penduduk, pencacahan dilakukan terhadap seluruh penduduk yang berdomisili di wilayah teritorial Indonesia termasuk warga negara asing kecuali anggota korps diplomatik negara sahabat beserta keluarganya. Metode pengumpulan data dalam sensus penduduk adalah metode wawancara langsung antara petugas sensus dengan responden dan metode e-census. Hasil Sensus Penduduk September 2020 mencatat jumlah penduduk Kecamatan Rowokele sebanyak 50.295 jiwa. Desa Wonoharjo tercatat sebagai desa dengan jumlah penduduk terbesar yaitu 6.809 jiwa atau sekitar 13,54 persen. Adapun desa yang memiliki jumlah penduduk terkecil adalah Desa Jatiluhur yakni sebanyak 2.337 jiwa atau 4,65 persen. Secara umum apabila dibandingkan dengan hasil Sensus Penduduk 2010, laju pertumbuhan penduduk Kecamatan Rowokele sebesar 0,98 persen pertahun. Selama periode tersebut (2010 – 2020), Desa Sukomulyo merupakan desa dengan laju pertumbuhan penduduk tertinggi yakni sebesar 2,04 persen pertahun. Sementara itu desa dengan laju pertumbuhan penduduk terendah adalah Desa Bumiagung sebesar 0,06 persen pertahun.

Berdasarkan jenis kelamin, penduduk Kecamatan Rowokele relatif berimbang yakni 49,66 persen laki-laki (25.364 jiwa) dan 50,34 persen perempuan (24.391 jiwa). Dengan demikian, rasio jenis kelamin penduduk Kecamatan Rowokele adalah 100. Hal ini berarti bahwa setiap 100 penduduk perempuan terdapat 100 penduduk laki-laki.

Tabel 3.1.		Penduduk, Laki-laki Perempuan, Persentase Penduduk, Kepadatan Penduduk dan Rasio Jenis Kelamin Menurut Desa/Kelurahan di Kecamatan Rowokele, 2021	
Desa/Kelurahan		Laki-laki	Perempuan
(1)		(2)	(3)
1	Redisari	1.994	1.976
2	Kalisari	1.945	1.797
3	Pringtutul	2.454	2.457
4	Rowokele	2.115	2.093
5	Bumiagung	2.139	2.163
6	Jatiluhur	1.147	1.190
7	Kretek	1.825	1.801
8	Sukomulyo	3.074	2.978
9	Giyanti	3.125	3.065
10	Wonoharjo	3.444	3.365
11	Wagirpandan	2.102	2.046
Rowokele		25.364	24.931
<i>Sumber: BPS, Sensus Penduduk 2020</i>			

Lanjutan Tabel 3.1.				
Desa/Kelurahan		Total Penduduk	Persentase penduduk (%)	
(1)		(4)	(5)	
1	Redisari	3.970	7,89%	
2	Kalisari	3.742	7,44%	
3	Pringtutul	4.911	9,76%	
4	Rowokele	4.208	8,37%	
5	Bumiagung	4.302	8,55%	
6	Jatiluhur	2.337	4,65%	
7	Kretek	3.626	7,21%	
8	Sukomulyo	6.052	12,03%	
9	Giyanti	6.190	12,31%	
10	Wonoharjo	6.809	13,54%	
11	Wagirpandan	4.148	8,25%	
Rowokele		50.295		
<i>Sumber: BPS, Sensus Penduduk 2020</i>				

Lanjutan Tabel 3.1.		
Desa/Kelurahan		Rasio Jenis Kelamin
(1)		(6)
1	Redisari	100,9
2	Kalisari	108,2
3	Pringtutul	99,9
4	Rowokele	101,1
5	Bumiagung	98,9
6	Jatiluhur	96,4
7	Kretek	101,3
8	Sukomulyo	103,2
9	Giyanti	102,0
10	Wonoharjo	102,3
11	Wagirpandan	102,7
Rowokele		
<i>Sumber: BPS, Sensus Penduduk 2020</i>		

Tabel 3.2. Jumlah Penduduk Menurut Kelompok Umur dan Jenis Kelamin di Kecamatan Rowokele, 2021	
Kelompok Umur	
(1)	(2)
0 - 4	3.793
0 - 14	11.810
15 - 64	34.100
60+	6.670
65+	4.385

IV PENDIDIKAN, KESEHATAN DAN SOSIAL LAINNYA

BANYAKNYA SD : 28 Sekolah

BANYAKNYA SMP : 21 Sekolah

BANYAKNYA SMA/ SMK : 3 Sekolah

BANYAKNYA POSYANDU

53

PUSKESMAS ROWOKELE BERADA DI
DESA KRETEK

BAB IV PENDIDIKAN, KESEHATAN DAN SOSIAL LAINNYA

Pendidikan

Ketersediaan sarana pendidikan merupakan hal yang penting. Hal ini sebagai penunjang ketercapaian program wajib belajar 9 tahun di Indonesia. Secara keseluruhan, ketersediaan sarana pendidikan di Kecamatan Rowokele relatif baik. Kondisi ini tentu memudahkan seseorang apabila ingin melanjutkan pendidikan ke jenjang yang lebih tinggi. Sarana pendidikan pra sekolah yang terdiri dari Kelompok Bermain (KB), Pos Pendidikan Anak Usia Dini (PAUD), Taman Kanak-Kanak (TK) dan Roudatul Atfal (RA) telah relatif merata pada seluruh desa di Kecamatan Rowokele. Jumlah KB/Pos PAUD di Kecamatan Rowokele tercatat sebanyak 16 unit, sedangkan jumlah TK/RA sebanyak 19 unit. Desa Rowokele dan Kabekelan tercatat sebagai desa dengan jumlah TK/RA terbanyak di Kecamatan Rowokele yakni masing-masing 3 unit. Pada jenjang Sekolah Dasar, terdapat dua jenis yakni sekolah yang berada di bawah Kementerian Pendidikan dan Kebudayaan yaitu Sekolah Dasar (SD) dan sekolah yang berada di bawah Kementerian Agama yaitu Madrasah Ibtidaiyah (MI). Secara keseluruhan, jumlah SD di Kecamatan Rowokele sebanyak 25 unit. Adapun jumlah guru pada jenjang ini adalah 202 orang dan jumlah peserta didik sebanyak 2.280 siswa. Sementara itu jumlah MI di Kecamatan Rowokele tercatat sebanyak 2 unit yang berada di Desa Tersobo dan Kabuaran. Jumlah guru pada jenjang ini adalah 13 orang dan jumlah peserta didik sebanyak 100 siswa.

Pada jenjang berikutnya, terdapat 6 unit SMP dan 3 unit MTs di Kecamatan Rowokele. Lokasi SMP berada di Desa Rowokele, Kabekelan, Sidogede, dan Kabuaran, sedangkan MTs berada di Desa Tersobo, Rowokele, dan Sembirkadipaten. Jumlah guru SMP secara keseluruhan adalah 98 orang dan jumlah peserta didik sebanyak 976 siswa. Adapun jumlah guru MTs adalah 81 orang dan jumlah peserta didik sebanyak 915 siswa. Sementara itu untuk jenjang pendidikan yang lebih tinggi, di

Kecamatan Rowokele terdapat 2 unit SMA, 1 unit Madrasah Aliyah (MA), dan 2 unit SMK. Secara keseluruhan, jumlah pendidik dan peserta didik pada ketiga jenjang ini masing-masing adalah 144 guru dan 1.578 siswa.

Kesehatan

Pusat Kesehatan Masyarakat (Puskesmas) adalah organisasi fungsional yang menyelenggarakan upaya kesehatan bersifat menyeluruh, terpadu, dan merata. Secara umum pelayanan kesehatan di Kecamatan Rowokele bertumpu pada Rumah sakit dan Puskesmas. Pada 2020, Kecamatan Rowokele memiliki 1 unit Rumah Sakit dan 1 unit Puskesmas tanpa rawat inap. Rumah sakit ini terdapat di Desa Rowokele, sedangkan Puskesmas terdapat di Desa Kabuaran. Selain Puskesmas, masyarakat Rowokele juga memanfaatkan keberadaan poliklinik/balai pengobatan, tempat praktek dokter, Poskesdes, dan Posyandu. Pada 2020, Kecamatan Rowokele memiliki 2 poliklinik/balai pengobatan yang terletak di Desa Tersobo dan Mulyosri. Adapun tempat praktek dokter dan Poskesdes di Kecamatan Rowokele masing-masing tercatat sebanyak 8 dan 11 unit. Sementara itu di Kecamatan Rowokele juga terdapat 72 unit posyandu yang tersebar di seluruh desa. Posyandu ini memiliki kegiatan seperti penyuluhan/pendidikan dan memberikan makanan/minuman tambahan yang umumnya dilakukan sebulan sekali.

Sosial lainnya

Aspek lain untuk melihat kemajuan desa adalah keberadaan sarana ibadah, olahraga dan hiburan. Secara keseluruhan di Kecamatan Rowokele terdapat 44 masjid, 105 surau/langgar/musholla, 1 gereja kristen, dan 2 gereja katolik. Gereja kristen terdapat di Desa Kabekelan, sedangkan gereja katolik terdapat di Desa Rowokele dan Kabekelan.

Dalam aspek olahraga, beberapa desa di Kecamatan Rowokele telah memiliki sarana olahraga berupa lapangan sepakbola, bola voli, bulu tangkis, tenis lapangan, dan tenis meja. Kelima jenis olahraga tersebut juga telah

<https://kebumenkab.bps.go.id>

Tabel 4.1		Banyaknya Desa/Kelurahan Menurut Keberadaan Sarana Pendidikan dan Jenisnya di Kecamatan Rowokele, 2021		
Desa/Kelurahan	Pos PAUD/ Kelompok Bermain	TK/RA/BA	SD/MI	
(1)	(2)	(3)	(4)	
1 Redisari	1	2	4	
2 Kalisari	1	2	4	
3 Pringtutul	4	1	3	
4 Rowokele	2	3	3	
5 Bumiagung	4	1	3	
6 Jatiluhur	1	1	1	
7 Kretek	2	3	2	
8 Sukomulyo	1	1	4	
9 Giyanti	1	2	5	
10 Wonoharjo	2	1	4	
11 Wagirpandan	2	3	4	
Rowokele	21	20	37	
<i>Sumber: KEMDIKBUD RI; (https://dapo.kemdikbud.go.id/)</i>				

Lanjutan Tabel 4.1				
Desa/Kelurahan		SMP sederajat	SMA sederajat	Akademi/ Perguruan Tinggi
(1)		(5)	(6)	(7)
1	Redisari	1	1	-
2	Kalisari	1	-	-
3	Pringtutul	-	-	-
4	Rowokele	1	1	-
5	Bumiagung	1	-	-
6	Jatiluhur	-	-	-
7	Kretek	-	1	-
8	Sukomulyo	2	-	-
9	Giyanti	-	-	-
10	Wonoharjo	1	-	-
11	Wagirpandan	1	-	-
Rowokele		8	3	-
<i>Sumber: KEMDIKBUD RI; (https://dapo.kemdikbud.go.id/)</i>				

Tabel 4.2		Jumlah Kelompok Bermain (KB), Murid, dan Guru Dirinci Per Desa/Kelurahan di Kecamatan Rowokele, 2021		
Desa/Kelurahan		Sekolah	Murid	Guru
(1)		(2)	(3)	(4)
1	Redisari	1		
2	Kalisari	1		
3	Pringtutul	4		
4	Rowokele	2		
5	Bumiagung	4		
6	Jatiluhur	1		
7	Kretek	2		
8	Sukomulyo	1		
9	Giyanti	1		
10	Wonoharjo	2		
11	Wagirpandan	2		
Rowokele		21	-	-
<i>Sumber: KEMDIKBUD RI; (https://dapo.kemdikbud.go.id/)</i>				

Tabel 4.3		Jumlah Pos Pendidikan Anak Usia Dini (PAUD), Murid, dan Guru Dirinci Per Desa/Kelurahan di Kecamatan Rowokele, 2021		
Desa/Kelurahan		Sekolah	Murid	Guru
(1)		(2)	(3)	(4)
1	Redisari			
2	Kalisari			
3	Pringtutul			
4	Rowokele			
5	Bumiagung			
6	Jatiluhur			
7	Kretek			
8	Sukomulyo			
9	Giyanti			
10	Wonoharjo			
11	Wagirpandan			
Rowokele		-	-	-
<i>Sumber: KEMDIKBUD RI; (https://dapo.kemdikbud.go.id/)</i>				

Tabel 4.4		Jumlah Pos Kegiatan Belajar Masyarakat (PKBM), Murid, dan Guru Dirinci Per Desa/Kelurahan di Kecamatan Rowokele, 2021		
Desa/Kelurahan		Sekolah	Murid	Guru
(1)		(2)	(3)	(4)
1	Redisari	-	-	-
2	Kalisari	-	-	-
3	Pringtutul	-	-	-
4	Rowokele	-	-	-
5	Bumiagung	-	-	-
6	Jatiluhur	-	-	-
7	Kretek	-	-	-
8	Sukomulyo	-	-	-
9	Giyanti	-	-	-
10	Wonoharjo	-	-	-
11	Wagirpandan	-	-	-
Rowokele		-	-	-
<i>Sumber: KEMDIKBUD RI; (https://dapo.kemdikbud.go.id/)</i>				

Tabel 4.5		Jumlah Taman Kanak-kanak (TK), Murid, dan Guru Dirinci Per Desa/Kelurahan di Kecamatan Rowokele, 2021		
Desa/Kelurahan		Sekolah	Murid	Guru
(1)		(2)	(3)	(4)
1	Redisari	2		
2	Kalisari	2		
3	Pringtutul	1		
4	Rowokele	3		
5	Bumiagung	1		
6	Jatiluhur	1		
7	Kretek	3		
8	Sukomulyo	1		
9	Giyanti	2		
10	Wonoharjo	1		
11	Wagirpandan	3		
Rowokele		20	-	-
<i>Sumber: KEMDIKBUD RI; (https://dapo.kemdikbud.go.id/)</i>				

Tabel 4.6		Jumlah Raodhatul Atfhal (RA), Murid, dan Guru Dirinci Per Desa/Kelurahan di Kecamatan Rowokele, 2021		
Desa/Kelurahan		Sekolah	Murid	Guru
(1)		(2)	(3)	(4)
1	Redisari			
2	Kalisari			
3	Pringtutul			
4	Rowokele			
5	Bumiagung			
6	Jatiluhur			
7	Kretek			
8	Sukomulyo			
9	Giyanti			
10	Wonoharjo			
11	Wagirpandan			
Rowokele		-	-	-
<i>Sumber: KEMDIKBUD RI; (https://dapo.kemdikbud.go.id/)</i>				

Tabel 4.7		Jumlah Sekolah Dasar (SD), Murid, dan Guru Dirinci Per Desa/Kelurahan di Kecamatan Rowokele, 2021		
Desa/Kelurahan		Sekolah	Murid	Guru
(1)		(2)	(3)	(4)
1	Redisari	1	74	10
2	Kalisari	2	178	14
3	Pringtutul	2	346	21
4	Rowokele	2	319	14
5	Bumiagung	2	283	17
6	Jatiluhur	1	90	6
7	Kretek	2	378	19
8	Sukomulyo	4	395	29
9	Giyanti	5	350	35
10	Wonoharjo	4	499	29
11	Wagirpandan	3	289	22
Rowokele		28	3 201	216
<i>Sumber: KEMDIKBUD RI; (https://dapo.kemdikbud.go.id/)</i>				

Tabel 4.8		Jumlah Madrasah Ibtidaiyah (MI), Murid, dan Guru Dirinci Per Desa/Kelurahan di Kecamatan Rowokele, 2021		
Desa/Kelurahan		Sekolah	Murid	Guru
(1)		(2)	(3)	(4)
1	Redisari			
2	Kalisari			
3	Pringtutul			
4	Rowokele			
5	Bumiagung			
6	Jatiluhur			
7	Kretek			
8	Sukomulyo			
9	Giyanti			
10	Wonoharjo			
11	Wagirpandan			
Rowokele		-	-	-
<i>Sumber: KEMDIKBUD RI; (https://dapo.kemdikbud.go.id/)</i>				

Tabel 4.9		Jumlah Sekolah Menengah Pertama (SMP), Murid, dan Guru Dirinci Per Desa/Kelurahan di Kecamatan Rowokele, 2021		
Desa/Kelurahan		Sekolah	Murid	Guru
(1)		(2)	(3)	(4)
1	Redisari	1		
2	Kalisari	1		
3	Pringtutul	2		
4	Rowokele	1		
5	Bumiagung	1		
6	Jatiluhur	4		
7	Kretek	2		
8	Sukomulyo	1		
9	Giyanti	2		
10	Wonoharjo	2		
11	Wagirpandan	4		
Rowokele		21	-	-
<i>Sumber: KEMDIKBUD RI; (https://dapo.kemdikbud.go.id/)</i>				

Tabel 4.10		Jumlah Madrasah Tsanawiyah (MTs), Murid, dan Guru Dirinci Per Desa/Kelurahan di Kecamatan Rowokele, 2021		
Desa/Kelurahan		Sekolah	Murid	Guru
(1)		(2)	(3)	(4)
1	Redisari			
2	Kalisari			
3	Pringtutul			
4	Rowokele			
5	Bumiagung			
6	Jatiluhur			
7	Kretek			
8	Sukomulyo			
9	Giyanti			
10	Wonoharjo			
11	Wagirpandan			
Rowokele		-	-	-
<i>Sumber: KEMDIKBUD RI; (https://dapo.kemdikbud.go.id/)</i>				

Tabel 4.11		Jumlah Sekolah Menengah Umum (SMU), Murid, dan Guru Dirinci Per Desa/Kelurahan di Kecamatan Rowokele, 2021		
Desa/Kelurahan		Sekolah	Murid	Guru
(1)		(2)	(3)	(4)
1	Redisari	-	-	-
2	Kalisari	-	-	-
3	Pringtutul	-	-	-
4	Rowokele	1	567	42
5	Bumiagung	-	-	-
6	Jatiluhur	-	-	-
7	Kretek	-	-	-
8	Sukomulyo	-	-	-
9	Giyanti	-	-	-
10	Wonoharjo	-	-	-
11	Wagirpandan	-	-	-
Rowokele		1	567	42
<i>Sumber: KEMDIKBUD RI; (https://dapo.kemdikbud.go.id/)</i>				

Tabel 4.12		Jumlah Madrasah Aliyah (MA), Murid, dan Guru Dirinci Per Desa/Kelurahan di Kecamatan Rowokele, 2021		
Desa/Kelurahan		Sekolah	Murid	Guru
(1)		(2)	(3)	(4)
1	Redisari			
2	Kalisari			
3	Pringtutul			
4	Rowokele			
5	Bumiagung			
6	Jatiluhur			
7	Kretek			
8	Sukomulyo			
9	Giyanti			
10	Wonoharjo			
11	Wagirpandan			
Rowokele		-	-	-
<i>Sumber: KEMDIKBUD RI; (https://dapo.kemdikbud.go.id/)</i>				

Tabel 4.13		Jumlah Sekolah Menengah Kejuruan (SMK), Murid, dan Guru Dirinci Per Desa/Kelurahan di Kecamatan Rowokele, 2021		
Desa/Kelurahan		Sekolah	Murid	Guru
(1)		(2)	(3)	(4)
1	Redisari	1	190	21
2	Kalisari	-	-	-
3	Pringtutul	-	-	-
4	Rowokele	-	-	-
5	Bumiagung	-	-	-
6	Jatiluhur	-	-	-
7	Kretek	1	48	5
8	Sukomulyo	-	-	-
9	Giyanti	-	-	-
10	Wonoharjo	-	-	-
11	Wagirpandan	-	-	-
		-	-	-
Rowokele		2	238	26
<i>Sumber: KEMDIKBUD RI; (https://dapo.kemdikbud.go.id/)</i>				

Lanjutan Tabel 4.14			Jumlah Perguruan Tinggi, Mahasiswa, dan Dosen Dirinci Per Desa/Kelurahan di Kecamatan Rowokele, 2021			
Desa/Kelurahan			PT	Mahasiswa	Dosen	
(1)			(2)	(3)	(4)	
1	Redisari		-	-	-	
2	Kalisari		-	-	-	
3	Pringtutul		-	-	-	
4	Rowokele		-	-	-	
5	Bumiagung		-	-	-	
6	Jatiluhur		-	-	-	
7	Kretek		-	-	-	
8	Sukomulyo		-	-	-	
9	Giyanti		-	-	-	
10	Wonoharjo		-	-	-	
11	Wagirpandan		-	-	-	
Rowokele			-	-	-	
Sumber: KEMDIKBUD RI; (https://dapo.kemdikbud.go.id/)						

Tabel 4.15		Jumlah Pondok Pesantren, Santri, dan Ustadz Dirinci Per Desa/Kelurahan di Kecamatan Rowokele, 2021			
		Desa/Kelurahan	Ponpes	Santri	Ustadz
		(1)	(2)	(3)	(4)
1	Redisari		-	-	-
2	Kalisari		-	-	-
3	Pringtutul		-	-	-
4	Rowokele		-	-	-
5	Bumiagung		-	-	-
6	Jatiluhur		-	-	-
7	Kretek		-	-	-
8	Sukomulyo		-	-	-
9	Giyanti		-	-	-
10	Wonoharjo		-	-	-
11	Wagirpandan		-	-	-
		Rowokele	-	-	-
<i>Sumber: Kementerian Agama RI; (https://emispendis.kemenag.go.id/)</i>					

Desa/Kelurahan		Rumah sakit	Rumah sakit Bersalin	Puskesmas		
				Rawat inap	Tanpa Rwt inap	Pustu
(1)		(2)	(3)	(4)	(5)	(6)
1	Redisari	-	-	-	-	1
2	Kalisari	-	-	-	-	-
3	Pringtutul	-	-	-	-	-
4	Rowokele	-	-	-	-	1
5	Bumiagung	-	-	-	-	-
6	Jatiluhur	-	-	-	-	-
7	Kretek	-	-	-	1	-
8	Sukomulyo	-	-	-	-	-
9	Giyanti	-	-	-	-	1
10	Wonoharjo	-	-	-	-	-
11	Wagirpandan	-	-	-	-	-
Rowokele		-	-	-	1	3
<i>Sumber: BPS, Pemutakhiran Data Pembangunan Desa 2021</i>						

Tabel 4.17		Banyaknya Desa/Kelurahan Menurut Keberadaan Posyandu dan Jenis Pelayanannya di Kecamatan Rowokele, 2021		
Desa/Kelurahan		Posyandu	Melakukan Keg. Penyuluhan/ Pendidikan	Memberikan Makanan/Minuman Tambahan
(1)		(2)	(3)	(4)
1	Redisari	4	4	4
2	Kalisari	4	4	4
3	Pringtutul	4	4	4
4	Rowokele	6	6	6
5	Bumiagung	5	5	3
6	Jatiluhur	5	5	5
7	Kretek	5	5	5
8	Sukomulyo	6	4	6
9	Giyanti	6	6	5
10	Wonoharjo	4	4	4
11	Wagirpandan	4	4	4
Rowokele		53	51	50
<i>Sumber: BPS, Pemutakhiran Data Pembangunan Desa 2021</i>				

Tabel 4.18		Banyaknya Desa/Kelurahan Menurut Keberadaan Posyandu dan Frekuensi Pelayanannya di Kecamatan Rowokele, 2021		
Desa/Kelurahan		Posyandu	1 bulan sekali	≥ 2 bulan sekali
(1)		(2)	(3)	(4)
1	Redisari	4	4	-
2	Kalisari	4	4	-
3	Pringtutul	4	4	-
4	Rowokele	6	6	-
5	Bumiagung	5	5	-
6	Jatiluhur	5	5	-
7	Kretek	5	5	-
8	Sukomulyo	6	6	-
9	Giyanti	6	6	-
10	Wonoharjo	4	4	-
11	Wagirpandan	4	4	-
Rowokele		53	53	-
<i>Sumber: BPS, Pemutakhiran Data Pembangunan Desa 2021</i>				

Tabel 4.19		Banyaknya Desa/Kelurahan Menurut Warga Penderita Gizi Buruk di Kecamatan Rowokele, 2018 dan 2019	
Desa/Kelurahan		2019	2021
(1)		(2)	(3)
1	Redisari	-	-
2	Kalisari	-	-
3	Pringtutul	-	-
4	Rowokele	-	-
5	Bumiagung	-	-
6	Jatiluhur	-	-
7	Kretek	-	-
8	Sukomulyo	-	-
9	Giyanti	-	-
10	Wonoharjo	-	-
11	Wagirpandan	-	-
Rowokele		-	-
<i>Sumber: BPS, Pemutakhiran Data Pembangunan Desa 2019, 2021</i>			

Tabel 4.20		Banyaknya Desa/Kelurahan Menurut Keberadaan Kejadian Luar Biasa (KLB) atau Wabah Penyakit Selama Setahun Terakhir di Kecamatan Rowokele, 2021				
Desa/Kelurahan		Muntaber/ diare	Demam berdarah	Campak	Malaria	Flu burung (SARS)
(1)		(2)	(3)	(4)	(5)	(6)
1	Redisari	-	-	-	-	-
2	Kalisari	-	-	-	-	-
3	Pringtutul	-	-	-	-	-
4	Rowokele	-	-	-	-	-
5	Bumiagung	-	-	-	-	-
6	Jatiluhur	-	-	-	-	-
7	Kretek	-	-	-	-	-
8	Sukomulyo	-	-	-	-	-
9	Giyanti	-	-	-	-	-
10	Wonoharjo	-	-	-	-	-
11	Wagirpandan	-	-	-	-	-
Rowokele		-	-	-	-	-
<i>Sumber: BPS, Pemutakhiran Data Pembangunan Desa 2021</i>						

Lanjutan Tabel 4.20					
Desa/Kelurahan		Hepatitis E	Difteri	Corona (COVID-19)	Lainnya
(1)		(7)	(8)	(9)	(10)
1	Redisari	-	-	8	-
2	Kalisari	-	-	16	-
3	Pringtutul	-	-	21	-
4	Rowokele	-	-	26	-
5	Bumiagung	-	-	20	-
6	Jatiluhur	-	-	16	-
7	Kretek	-	-	22	-
8	Sukomulyo	-	-	19	-
9	Giyanti	-	-	19	-
10	Wonoharjo	-	-	22	-
11	Wagirpandan	-	-	27	-
Rowokele		-	-	216	-
<i>Sumber: BPS, Pemutakhiran Data Pembangunan Desa 2021</i>					

Desa/Kelurahan		Pengguna Listrik			Bukan Pengguna Listrik
		PLN	Non PLN	Jumlah	
(1)		(2)	(3)	(4)	(5)
1	Redisari	1419	-	1419	-
2	Kalisari	1143	-	1143	-
3	Pringtutul	1315	-	1315	-
4	Rowokele	2264	-	2264	-
5	Bumiagung	1362	-	1362	-
6	Jatiluhur	770	-	770	-
7	Kretek	1061	-	1061	-
8	Sukomulyo	1602	-	1602	-
9	Giyanti	1705	-	1705	-
10	Wonoharjo	2073	-	2073	-
11	Wagirpandan	1174	-	1174	-
Rowokele		15888	-	15888	-
<i>Sumber: BPS, Pemutakhiran Data Pembangunan Desa 2021</i>					

Tabel 4.22		Banyaknya Desa/Kelurahan Menurut Keberadaan Penerangan Jalan Utama Desa/Kelurahan di Kecamatan Rowokele, 2021		
Desa/Kelurahan		Ada, sebagian besar	Ada, sebagian kecil	Tidak ada
(1)		(2)	(3)	(4)
1	Redisari	1	-	-
2	Kalisari	1	-	-
3	Pringtutul	-	1	-
4	Rowokele	-	1	-
5	Bumiagung	-	1	-
6	Jatiluhur	-	1	-
7	Kretek	-	1	-
8	Sukomulyo	-	1	-
9	Giyanti	-	1	-
10	Wonoharjo	-	1	-
11	Wagirpandan	-	1	-
Rowokele		2	9	-
<i>Sumber: BPS, Pemutakhiran Data Pembangunan Desa 2021</i>				

Tabel 4.23		Banyaknya Desa/Kelurahan yang Ada Penerangan Jalan Utama Desa/Kelurahan Menurut Jenis Penerangan di Kecamatan Rowokele, 2021		
Desa/Kelurahan		Listrik diusahakan Oleh Pemerintah	Listrik Diusahakan Oleh Non Pemerintah	Non Listrik
(1)		(2)	(3)	(4)
1	Redisari	-	1	-
2	Kalisari	-	1	-
3	Pringtutul	-	1	-
4	Rowokele	-	1	-
5	Bumiagung	-	1	-
6	Jatiluhur	-	1	-
7	Kretek	-	1	-
8	Sukomulyo	-	1	-
9	Giyanti	-	1	-
10	Wonoharjo	-	1	-
11	Wagirpandan	-	1	-
Rowokele		-	11	-
<i>Sumber: BPS, Pemutakhiran Data Pembangunan Desa 2021</i>				

Tabel 4.24		Banyaknya Desa/Kelurahan Menurut Jenis Bahan Bakar untuk Memasak Sebagian Besar Keluarga di Kecamatan Rowokele, 2021					
Desa/Kelurahan		Listrik	Elpiji 5,5 Kg	Elpiji 12 kg	Elpiji 3 kg	Kayu Bakar	Lainnya
(1)		(2)	(3)	(4)	(5)	(6)	(7)
1	Redisari	-	-	-	1	-	-
2	Kalisari	-	-	-	1	-	-
3	Pringtutul	-	-	-	1	-	-
4	Rowokele	-	-	-	1	-	-
5	Bumiagung	-	-	-	1	-	-
6	Jatiluhur	-	-	-	1	-	-
7	Kretek	-	-	-	1	-	-
8	Sukomulyo	-	-	-	1	-	-
9	Giyanti	-	-	-	1	-	-
10	Wonoharjo	-	-	-	1	-	-
11	Wagirpandan	-	-	-	1	-	-
Rowokele		-	-	-	11	-	-
<i>Sumber: BPS, Pemutakhiran Data Pembangunan Desa 2021</i>							

Tabel 4.25		Banyaknya Desa/Kelurahan Menurut Keberadaan Keluarga yang Menggunakan Tempat Buang Sampah di Kecamatan Rowokele, 2021				
Desa/Kelurahan		Tempat Sampah Kemudian Diangkut	Dalam Lubang atau Dibakar	Sungai	Got atau Selokan	Lainnya
(1)		(2)	(3)	(4)	(5)	(6)
1	Redisari	1	1	-	-	-
2	Kalisari	1	1	-	-	-
3	Pringtutul	1	1	-	-	-
4	Rowokele	1	1	-	-	-
5	Bumiagung	1	1	-	-	-
6	Jatiluhur	1	1	-	-	-
7	Kretek	1	1	-	-	-
8	Sukomulyo	1	1	-	-	-
9	Giyanti	1	1	-	-	-
10	Wonoharjo	1	1	-	-	-
11	Wagirpandan	1	1	-	-	-
Rowokele		11	11	-	-	-
<i>Sumber: BPS, Pemutakhiran Data Pembangunan Desa 2021</i>						

Tabel 4.27		Banyaknya Desa/Kelurahan Menurut Keberadaan Tempat Pembuangan Sementara Sampah (TPS) di Kecamatan Rowokele, 2021		
Desa/Kelurahan		Ada, digunakan	Ada, tidak digunakan	Tidak ada
(1)		(2)	(3)	(4)
1	Redisari	-	-	1
2	Kalisari	-	-	1
3	Pringtutul	-	-	1
4	Rowokele	-	-	1
5	Bumiagung	-	-	1
6	Jatiluhur	-	-	1
7	Kretek	-	-	1
8	Sukomulyo	-	-	1
9	Giyanti	-	-	1
10	Wonoharjo	-	-	1
11	Wagirpandan	-	-	1
Rowokele		-	-	11
<i>Sumber: BPS, Pemutakhiran Data Pembangunan Desa 2021</i>				

Tabel 4.28		Banyaknya Desa/Kelurahan Menurut Keberadaan Bank Sampah di Kecamatan Rowokele, 2021	
Desa/Kelurahan		Ada	Tidak ada
(1)		(2)	(3)
1	Redisari	-	1
2	Kalisari	-	1
3	Pringtutul	-	1
4	Rowokele	-	1
5	Bumiagung	-	1
6	Jatiluhur	-	1
7	Kretek	-	1
8	Sukomulyo	-	1
9	Giyanti	-	1
10	Wonoharjo	-	1
11	Wagirpandan	-	1
Rowokele		-	11
<i>Sumber: BPS, Pemutakhiran Data Pembangunan Desa 2021</i>			

Tabel 4.29		Banyaknya Desa/Kelurahan Menurut Keberadaan Kegiatan Pengolahan Sampah di Kecamatan Rowokele, 2021		
Desa/Kelurahan		Ada, sebagian warga terlibat	Ada, warga tidak terlibat	Tidak ada kegiatan
(1)		(2)	(3)	(4)
1	Redisari	-	-	1
2	Kalisari	-	-	1
3	Pringtutul	-	-	1
4	Rowokele	-	-	1
5	Bumiagung	-	-	1
6	Jatiluhur	-	-	1
7	Kretek	-	-	1
8	Sukomulyo	-	-	1
9	Giyanti	-	-	1
10	Wonoharjo	-	-	1
11	Wagirpandan	-	-	1
Rowokele		-	-	11
<i>Sumber: BPS, Pemutakhiran Data Pembangunan Desa 2021</i>				

Desa/Kelurahan		Fasilitas Buang Air Besar			Lainnya
		Jamban sendiri	Jamban bersama	Jamban umum	
(1)		(2)	(3)	(4)	(5)
1	Redisari	1	-	-	-
2	Kalisari	1	-	-	-
3	Pringtutul	1	-	-	-
4	Rowokele	1	-	-	-
5	Bumiagung	1	-	-	-
6	Jatiluhur	1	-	-	-
7	Kretek	1	-	-	-
8	Sukomulyo	1	-	-	-
9	Giyanti	1	-	-	-
10	Wonoharjo	1	-	-	-
11	Wagirpandan	1	-	-	-
Rowokele		11	-	-	-
<i>Sumber: BPS, Pemutakhiran Data Pembangunan Desa 2021</i>					

Tabel 4.31		Banyaknya Desa/Kelurahan Menurut Tempat Pembuangan Akhir Tinja di Kecamatan Rowokele, 2021			
Desa/Kelurahan		Tangki Septik	Kolam/ Sawah/ Sungai	Lubang/ Tanah	Pantai/ Lainnya
(1)		(2)	(3)	(4)	(5)
1	Redisari	1	1	-	-
2	Kalisari	1	1	-	-
3	Pringtutul	1	1	-	-
4	Rowokele	1	1	-	-
5	Bumiagung	1	1	-	-
6	Jatiluhur	1	1	-	-
7	Kretek	1	1	-	-
8	Sukomulyo	1	1	-	-
9	Giyanti	-	1	1	-
10	Wonoharjo	-	1	1	-
11	Wagirpandan	-	1	1	-
Rowokele		8	11	3	-
<i>Sumber: BPS, Pemutakhiran Data Pembangunan Desa 2021</i>					

Tabel 4.32		Banyaknya Desa/Kelurahan Menurut Sumber Air Untuk Minum di Kecamatan Rowokele, 2021				
Desa/Kelurahan		Air Kemasan	Air Isi Ulang	Ledeng	Sumur	Mata Air
(1)		(2)	(3)	(4)	(5)	(6)
1	Redisari	-	1	1	-	1
2	Kalisari	-	1	1	-	1
3	Pringtutul	-	1	1	-	-
4	Rowokele	-	1	1	1	-
5	Bumiagung	-	1	1	1	-
6	Jatiluhur	-	1	1	1	-
7	Kretek	-	1	1	1	-
8	Sukomulyo	-	1	1	1	-
9	Giyanti	-	1	-	-	1
10	Wonoharjo	-	1	-	-	1
11	Wagirpandan	-	1	-	-	1
Rowokele		-	11	8	5	5
<i>Sumber: BPS, Pemutakhiran Data Pembangunan Desa 2021</i>						

Tabel 4.33		Banyaknya Desa/Kelurahan Menurut Sumber Air Untuk Mandi/Cuci Sebagian Besar Keluarga di Kecamatan Rowokele, 2021			
Desa/Kelurahan		Sumur	Mata Air	Air Hujan	Lainnya
(1)		(2)	(3)	(4)	(5)
1	Redisari	-	1	-	-
2	Kalisari	-	1	-	-
3	Pringtutul	1	-	-	-
4	Rowokele	1	-	-	-
5	Bumiagung	1	-	-	-
6	Jatiluhur	1	-	-	-
7	Kretek	-	-	-	-
8	Sukomulyo	1	-	-	-
9	Giyanti	-	1	-	-
10	Wonoharjo	-	1	-	-
11	Wagirpandan	-	1	-	-
Rowokele		5	5	-	-
<i>Sumber: BPS, Pemutakhiran Data Pembangunan Desa 2021</i>					

Tabel 4.34		Banyaknya Desa/Kelurahan Menurut Keberadaan Kejadian, Korban Meninggal, dan Luka-luka Akibat Perkelahian Massal di Kecamatan Rowokele, 2021		
Desa/Kelurahan		Ada kejadian perkelahian massal	Korban meninggal	Korban luka-luka
(1)		(2)	(3)	(4)
1	Redisari	-	-	-
2	Kalisari	-	-	-
3	Pringtutul	-	-	-
4	Rowokele	-	-	-
5	Bumiagung	-	-	-
6	Jatiluhur	-	-	-
7	Kretek	-	-	-
8	Sukomulyo	-	-	-
9	Giyanti	-	-	-
10	Wonoharjo	-	-	-
11	Wagirpandan	-	-	-
Rowokele		-	-	-
<i>Sumber: BPS, Pemutakhiran Data Pembangunan Desa 2021</i>				

Tabel 4.35		Banyaknya Desa/Kelurahan Menurut Keberadaan Tindak Kejahatan yang Terjadi di Desa/Kelurahan Selama Setahun Terakhir di Kecamatan Rowokele, 2021				
Desa/Kelurahan		Perkosaan/ Tidak Kejahatan Asusila	Peredaran/ Penyalahgun aan Narkoba	Perdagangan Orang	Korupsi	
(1)		(2)	(3)	(4)	(5)	
1	Redisari	-	-	-	-	
2	Kalisari	-	-	-	-	
3	Pringtutul	-	-	-	-	
4	Rowokele	-	-	-	-	
5	Bumiagung	-	-	-	-	
6	Jatiluhur	-	-	-	-	
7	Kretek	-	-	-	-	
8	Sukomulyo	-	-	-	-	
9	Giyanti	-	-	-	-	
10	Wonoharjo	-	-	-	-	
11	Wagirpandan	-	-	-	-	
Rowokele		-	-	-	-	
<i>Sumber: BPS, Pemutakhiran Data Pembangunan Desa 2021</i>						

Tabel 4.36		Banyaknya Desa/Kelurahan Menurut Keberadaan Kegiatan Untuk Menjaga Keamanan Lingkungan di Desa/Kelurahan Selama Tahun Terakhir di Kecamatan Rowokele, 2021		
Desa/Kelurahan		Pemeliharaan Poskamling	Pengaturan Regu Keamanan	Penambahan Anggota Linmas
(1)		(2)	(3)	(4)
1	Redisari	1	1	-
2	Kalisari	1	1	-
3	Pringtutul	1	1	-
4	Rowokele	1	1	-
5	Bumiagung	1	1	-
6	Jatiluhur	1	1	-
7	Kretek	1	1	-
8	Sukumulyo	1	1	-
9	Giyanti	1	1	-
10	Wonoharjo	1	1	-
11	Wagirpandan	1	1	-
Rowokele		11	11	-
<i>Sumber: BPS, Pemutakhiran Data Pembangunan Desa 2021</i>				

Tabel 4.37		Banyaknya Desa/Kelurahan Menurut Keberadaan Fasilitas/Lapangan Sepak Bola serta Kondisinya di Kecamatan Rowokele, 2021			
		Ada, baik	Ada, rusak sedang	Rusak parah	Tidak ada
(1)		(2)	(3)	(4)	(5)
1	Redisari	1	-	-	-
2	Kalisari	1	-	-	-
3	Pringtutul	-	-	-	1
4	Rowokele	1	-	-	-
5	Bumiagung	-	1	-	-
6	Jatiluhur	-	1	-	-
7	Kretek	-	-	-	1
8	Sukomulyo	-	-	-	-
9	Giyanti	-	1	-	-
10	Wonoharjo	-	-	-	1
11	Wagirpandan	-	-	-	1
Rowokele		3	3	-	4
<i>Sumber: BPS, Pemutakhiran Data Pembangunan Desa 2021</i>					

Lanjutan Tabel 4.37 (Bola Voli)				
Desa/Kelurahan	Ada, baik	Ada, rusak sedang	Rusak parah	Tidak ada
(1)	(6)	(7)	(8)	(9)
1 Redisari	1	0	0	0
2 Kalisari	0	0	0	1
3 Pringtutul	0	0	0	1
4 Rowokele	0	0	0	1
5 Bumiagung	0	1	0	0
6 Jatiluhur	0	1	0	0
7 Kretek	0	1	0	0
8 Sukomulyo	0	1	0	0
9 Giyanti	0	1	0	0
10 Wonoharjo	0	0	0	1
11 Wagirpandan	0	0	0	1
Rowokele	1	5	-	5
<i>Sumber: BPS, Pemutakhiran Data Pembangunan Desa 2021</i>				

Lanjutan Tabel 4.37 (Bulu Tangkis)					
Desa/Kelurahan		Ada, baik	Ada, rusak sedang	Rusak parah	Tidak ada
(1)		(10)	(11)	(12)	(13)
1	Redisari	1	-	-	-
2	Kalisari	-	-	-	1
3	Pringtutul	-	1	-	-
4	Rowokele	-	-	-	1
5	Bumiagung	1	-	-	-
6	Jatiluhur	-	-	-	1
7	Kretek	-	1	-	-
8	Sukomulyo	-	1	-	-
9	Giyanti	-	-	-	1
10	Wonoharjo	-	-	-	1
11	Wagirpandan	-	-	-	1
Rowokele		2	3	-	6
<i>Sumber: BPS, Pemutakhiran Data Pembangunan Desa 2021</i>					

Lanjutan Tabel 4.37 (Bola Basket)				
Desa/Kelurahan	Ada, baik	Ada, rusak sedang	Rusak parah	Tidak ada
(1)	(14)	(15)	(16)	(17)
1 Redisari	-	-	-	1
2 Kalisari	-	-	-	1
3 Pringtutul	-	-	-	1
4 Rowokele	-	-	-	1
5 Bumiagung	-	-	-	1
6 Jatiluhur	-	-	-	1
7 Kretek	-	-	-	1
8 Sukomulyo	-	-	-	1
9 Giyanti	-	-	-	1
10 Wonoharjo	-	-	-	1
11 Wagirpandan	-	-	-	1
Rowokele	-	-	-	11
<i>Sumber: BPS, Pemutakhiran Data Pembangunan Desa 2021</i>				

Lanjutan Tabel 4.37 (Tenis Lapangan)					
Desa/Kelurahan		Ada, baik	Ada, rusak sedang	Rusak parah	Tidak ada
(1)		(18)	(19)	(20)	(21)
1	Redisari	-	-	-	1
2	Kalisari	-	-	-	1
3	Pringtutul	-	-	-	1
4	Rowokele	-	-	-	1
5	Bumiagung	-	-	-	1
6	Jatiluhur	-	-	-	1
7	Kretek	-	-	-	1
8	Sukomulyo	-	-	-	1
9	Giyanti	-	-	-	1
10	Wonoharjo	-	-	-	1
11	Wagirpandan	-	-	-	1
Rowokele		-	-	-	11
<i>Sumber: BPS, Pemutakhiran Data Pembangunan Desa 2021</i>					

Lanjutan Tabel 4.37 (Tenis Meja)				
Desa/Kelurahan	Ada, baik	Ada, rusak sedang	Rusak parah	Tidak ada
(1)	(22)	(23)	(24)	(25)
1 Redisari	1	-	-	-
2 Kalisari	1	-	-	-
3 Pringtutul	-	1	-	-
4 Rowokele	1	-	-	-
5 Bumiagung	1	-	-	-
6 Jatiluhur	-	-	-	1
7 Kretek	-	1	-	-
8 Sukomulyo	1	-	-	-
9 Giyanti	-	1	-	-
10 Wonoharjo	-	1	-	-
11 Wagirpandan	-	-	-	1
Rowokele	5	4	-	2
<i>Sumber: BPS, Pemutakhiran Data Pembangunan Desa 2021</i>				

Lanjutan Tabel 4.37 (Futsal)					
Desa/Kelurahan		Ada, baik	Ada, rusak sedang	Rusak parah	Tidak ada
(1)		(26)	(27)	(28)	(29)
1	Redisari	-	-	-	1
2	Kalisari	-	-	-	1
3	Pringtutul	-	-	-	1
4	Rowokele	-	-	-	1
5	Bumiagung	-	-	-	1
6	Jatiluhur	-	-	-	1
7	Kretek	-	-	-	1
8	Sukomulyo	-	-	-	1
9	Giyanti	-	-	-	1
10	Wonoharjo	-	-	-	1
11	Wagirpandan	-	-	-	1
Rowokele		-	-	-	11
<i>Sumber: BPS, Pemutakhiran Data Pembangunan Desa 2021</i>					

Lanjutan Tabel 4.37 (Renang)					
Desa/Kelurahan		Ada, baik	Ada, rusak sedang	Rusak parah	Tidak ada
(1)		(30)	(31)	(32)	(33)
1	Redisari	-	-	-	1
2	Kalisari	-	-	-	1
3	Pringtutul	-	-	-	1
4	Rowokele	-	-	-	1
5	Bumiagung	-	-	-	1
6	Jatiluhur	-	-	-	1
7	Kretek	-	-	-	1
8	Sukomulyo	-	-	-	1
9	Giyanti	-	-	-	1
10	Wonoharjo	-	-	-	1
11	Wagirpandan	-	-	-	1
Rowokele		-	-	-	11
<i>Sumber: BPS, Pemutakhiran Data Pembangunan Desa 2021</i>					

Desa/Kelurahan		Diskotek/ Tempat Karaoke		Ruang Publik Terbuka		
		Ada	Tidak ada	Ada, dikelola	Ada, tdk dikelola	Tidak ada
		(2)	(3)	(4)	(5)	(6)
1	Redisari	-	1	-	-	-
2	Kalisari	-	1	-	-	-
3	Pringtutul	-	1	-	-	-
4	Rowokele	-	1	-	-	-
5	Bumiagung	-	1	-	-	-
6	Jatiluhur	-	1	-	-	-
7	Kretek	-	1	-	-	-
8	Sukomulyo	-	1	-	-	-
9	Giyanti	-	1	-	-	-
10	Wonoharjo	-	1	-	-	-
11	Wagirpandan	-	1	-	-	-
Rowokele		-	11	-	-	-
<i>Sumber: BPS, Pemutakhiran Data Pembangunan Desa 2021</i>						

Tabel 4.39		Banyaknya Desa/Kelurahan Menurut Kebiasaan dan Keterlibatan Warga dalam Kegiatan Gotong Royong untuk Kepentingan Umum/Komunitas di Kecamatan Rowokele, 2021		
Desa/Kelurahan		Ada, sebagian besar warga terlibat	Ada, sebagian kecil warga terlibat	Tidak ada kebiasaan
(1)		(2)	(3)	(4)
1	Redisari	1	-	-
2	Kalisari	1	-	-
3	Pringtutul	1	-	-
4	Rowokele	1	-	-
5	Bumiagung	1	-	-
6	Jatiluhur	1	-	-
7	Kretek	1	-	-
8	Sukomulyo	1	-	-
9	Giyanti	1	-	-
10	Wonoharjo	1	-	-
11	Wagirpandan	1	-	-
Rowokele		11	-	-
<i>Sumber: BPS, Pemutakhiran Data Pembangunan Desa 2021</i>				

Tabel 4.40		Jumlah Tempat Ibadah di Desa/Kelurahan Menurut Jenisnya di Kecamatan Rowokele, 2021				
Desa/Kelurahan		Masjid	Surau/ Langgar/ Musholla	Gereja Kristen	Gereja Katolik	Kapel
(1)		(2)	(3)	(4)	(5)	(6)
1	Redisari	5	11	-	-	-
2	Kalisari	3	24	-	-	-
3	Pringtutul	5	26	-	-	-
4	Rowokele	6	11	-	-	-
5	Bumiagung	8	15	1	-	-
6	Jatiluhur	2	12	-	-	-
7	Kretek	5	10	-	-	-
8	Sukomulyo	6	16	1	-	-
9	Giyanti	6	15	-	-	-
10	Wonoharjo	5	27	-	-	-
11	Wagirpandan	4	27	-	-	-
Rowokele		55	194	2	-	-
<i>Sumber: BPS, Pemutakhiran Data Pembangunan Desa 2021</i>						

Lanjutan Tabel 4.40				
Desa/Kelurahan	Pura	Vihara	Kelemteng	Lainnya
(1)	(7)	(8)	(9)	(10)
1 Redisari	-	-	-	-
2 Kalisari	-	-	-	-
3 Pringtutul	-	-	-	-
4 Rowokele	-	-	-	-
5 Bumiagung	-	-	-	-
6 Jatiluhur	-	-	-	-
7 Kretek	-	-	-	-
8 Sukomulyo	-	-	-	-
9 Giyanti	-	-	-	-
10 Wonoharjo	-	3	-	-
11 Wagirpandan	-	-	-	-
Rowokele	-	3	-	-
<i>Sumber: BPS, Pemutakhiran Data Pembangunan Desa 2021</i>				

V PERTANIAN

**Komoditi Tanaman Pangan
Paling Banyak di Tanam**



Padi Sawah Inbrida

Kacang Hijau

Kedelai

**Komoditi Perikanan Paling
Banyak di Budidayakan**



Lele

Gurami

Nila

LUAS LAHAN SAWAH : 961 Ha
LUAS LAHAN PERTANIAN NON SAWAH : 4418 Ha

BAB V PERTANIAN

Lahan pertanian di Kecamatan Rowokele didominasi oleh lahan pertanian sawah, yakni seluas 961 hektar. Lahan pertanian ini diantaranya berupa sawah irigasi dan nonirigasi. Desa Pringtutul merupakan desa dengan lahan pertanian sawah terluas di Kecamatan Rowokele dengan luas 192,43 hektar. Adapun desa dengan luas lahan pertanian sawah terkecil adalah Desa Bumiagung, yaitu 23 hektar. Sementara itu lahan pertanian bukan sawah di Kecamatan Rowokele seluas 4418 hektar. Lahan pertanian bukan sawah terluas terdapat di Desa Wonoharjo dengan luas mencapai 843 hektar.

Keberhasilan program-program pembangunan pertanian tidak lepas dari keberadaan faktor pendukung dan kendala-kendala. Beberapa faktor pendukung pertanian diantaranya adalah keberadaan kelompok pertanian, penggunaan mesin dalam pengolahan lahan, dan fasilitas-fasilitas pertanian lainnya. Adapun beberapa kendala pelaksanaan program pertanian antara lain keberadaan hama dan keterjangkitan wabah penyakit hewan. Secara umum faktor pendukung pertanian di Kecamatan Rowokele relatif baik. Seluruh desa telah terdapat kelompok-kelompok pertanian yang bergerak dalam berbagai subsektor, seperti tanaman pangan, perkebunan, atau peternakan. Seluruh desa di Kecamatan Rowokele juga telah menggunakan mesin dalam mengolah lahan sawah. Selain itu, seluruh desa di Kecamatan Rowokele terdapat Petugas Penyuluh Lapang (PPL) yang bertugas di desa. Keberadaan PPL dari Dinas Pertanian ini sangat penting sebab bertugas memberikan penyuluhan dan membantu menyelesaikan permasalahan pertanian yang dihadapi oleh petani setempat. Sementara itu kendala pertanian yang terjadi di sebagian besar desa di Kecamatan Rowokele adalah hama wereng, tikus, dan belalang. Selain ketiga hama tersebut, beberapa desa juga terdapat hama penggerek batang dan jamur.

Desa/Kelurahan		Lahan sawah (ha)	Lahan pertanian non sawah (ha)
(1)		(2)	(3)
1	Redisari	102,00	162,00
2	Kalisari	24,00	625,00
3	Pringtutul	192,00	247,00
4	Rowokele	92,00	149,00
5	Bumiagung	23,00	278,00
6	Jatiluhur	71,00	129,00
7	Kretek	130,00	276,00
8	Sukomulyo	152,00	339,00
9	Giyanti	52,00	796,00
10	Wonoharjo	93,00	843,00
11	Wagirpandan	30,00	574,00
Rowokele		961,00	4 418,00

Sumber: BPS, Pemutakhiran Data Pembangunan Desa 2021

Tabel 5.2		Jumlah Keluarga dan Keluarga Pertanian per Desa/Kelurahan di Kecamatan Rowokele, 2021	
Desa/Kelurahan		Jumlah keluarga	Jumlah keluarga pertanian
(1)		(2)	(3)
1	Redisari	1 419	
2	Kalisari	1 143	
3	Pringtutul	1 315	
4	Rowokele	2 264	
5	Bumiagung	1 362	
6	Jatiluhur	770	
7	Kretek	1 061	
8	Sukomulyo	1 602	
9	Giyanti	1 705	
10	Wonoharjo	2 073	
11	Wagirpandan	1 174	
Rowokele		15 888	-
<i>Sumber: BPS, Pemutakhiran Data Pembangunan Desa 2021</i>			

Tabel 5.3		Keberadaan Keluarga yang Bertani Tanaman Pangan per Desa/Kelurahan di Kecamatan Rowokele, 2021	
Desa/Kelurahan		Jumlah keluarga bertani tanaman pangan	
		Keberadaan	Persentase terhadap keluarga pertanian
(1)		(2)	(3)
1	Redisari		
2	Kalisari		
3	Pringtutul		
4	Rowokele		
5	Bumiagung		
6	Jatiluhur		
7	Kretek		
8	Sukomulyo		
9	Giyanti		
10	Wonoharjo		
11	Wagirpandan		
<i>Sumber: BPS, Pemutakhiran Data Pembangunan Desa 2021</i>			

Tabel 5.4		Tiga Jenis Komoditi Tanaman Pangan yang Paling Banyak Diusahakan Oleh Keluarga Petani Tanaman Pangan per Desa/Kelurahan di Kecamatan Rowokele, 2021			
Desa/Kelurahan		Komoditi 1	Komoditi 2	Komoditi 3	
(1)		(2)	(3)	(4)	
1	Redisari	Padi sawah inbrida	Kacang hijau	Kedelai	
2	Kalisari	Padi sawah inbrida	Kacang hijau	Kedelai	
3	Pringtutul	Padi sawah inbrida	Kacang hijau	Kedelai	
4	Rowokele	Padi sawah inbrida	Kacang hijau	Kedelai	
5	Bumiagung	Padi sawah inbrida	Kacang hijau	Kedelai	
6	Jatiluhur	Padi sawah inbrida	Kacang hijau	Kedelai	
7	Kretek	Padi sawah inbrida	Kacang hijau	Kedelai	
8	Sukomulyo	Padi sawah inbrida	Kacang hijau	Kedelai	
9	Giyanti	Padi sawah inbrida	Kacang hijau	Kedelai	
10	Wonoharjo	Padi sawah inbrida	Kacang hijau	Kedelai	
11	Wagirpandan	Padi sawah inbrida	Kacang hijau	Kedelai	
<i>Sumber: BPS, Pemutakhiran Data Pembangunan Desa 2021</i>					

Tabel 5.5		Keberadaan Keluarga yang Bertani Tanaman Hortikultura per Desa/Kelurahan di Kecamatan Rowokele, 2021	
Desa/Kelurahan		Jumlah keluarga bertani tanaman hortikultura	
		Keberadaan	Persentase terhadap keluarga pertanian
(1)		(2)	(3)
1	Redisari	Ada	< 25%
2	Kalisari	Ada	< 25%
3	Pringtutul	Ada	< 25%
4	Rowokele	Ada	< 25%
5	Bumiagung	Ada	< 25%
6	Jatiluhur	Ada	< 25%
7	Kretek	Ada	< 25%
8	Sukomulyo	Ada	< 25%
9	Giyanti	Ada	< 25%
10	Wonoharjo	Ada	< 25%
11	Wagirpandan	Ada	< 25%
<i>Sumber: BPS, Pemutakhiran Data Pembangunan Desa 2021</i>			

Tabel 5.6		Tiga Jenis Komoditi Tanaman Hortikultura yang Paling Banyak Diusahakan Oleh Keluarga Petani Hortikultura per Desa/Kelurahan di Kecamatan Rowokele, 2021			
Desa/Kelurahan		Komoditi 1	Komoditi 2	Komoditi 3	
(1)		(2)	(3)	(4)	
1	Redisari	Ketimun	Kacang panjang	Cabai hijau	
2	Kalisari	Bawang Merah	Cabai hijau	Kacang panjang	
3	Pringtutul	Ketimun	Kacang panjang	Cabai hijau	
4	Rowokele	Cabai Hijau	Bawang merah	Cabai rawit	
5	Bumiagung	Bawang Merah	Mangga lainnya	Cabai rawit	
6	Jatiluhur	Kacang panjang	Ketimun	Cabai rawit	
7	Kretek	Bawang Merah	Kacang panjang	Cabai rawit	
8	Sukomulyo	Bawang Merah	Cabai rawit	Cabai rawit	
9	Giyanti	Cabai Hijau	Kacang panjang	Cabai rawit	
10	Wonoharjo	Kacang panjang	Ketimun	Cabai rawit	
11	Wagirpandan	Cabai Hijau	Kacang panjang	Ketimun	
<i>Sumber: BPS, Pemutakhiran Data Pembangunan Desa 2021</i>					

Tabel 5.7		Keberadaan Keluarga yang Bertani Tanaman Perkebunan per Desa/Kelurahan di Kecamatan Rowokele, 2021		
Desa/Kelurahan		Jumlah keluarga bertani tanaman perkebunan		
		Keberadaan	Persentase terhadap keluarga pertanian	
(1)		(2)	(3)	
1	Redisari	Tidak ada		
2	Kalisari	Tidak ada		
3	Pringtutul	Tidak ada		
4	Rowokele	Tidak ada		
5	Bumiagung	Tidak ada		
6	Jatiluhur	Tidak ada		
7	Kretek	Tidak ada		
8	Sukomulyo	Tidak ada		
9	Giyanti	Tidak ada		
10	Wonoharjo	Tidak ada		
11	Wagirpandan	Tidak ada		
<i>Sumber: BPS, Pemutakhiran Data Pembangunan Desa 2021</i>				

Tabel 5.8		Tiga Jenis Komoditi Tanaman Perkebunan yang Paling Banyak Diusahakan Oleh Keluarga per Desa/Kelurahan di Kecamatan Rowokele, 2021			
Desa/Kelurahan		Komoditi 1	Komoditi 2	Komoditi 3	
(1)		(2)	(3)	(4)	
1	Redisari				
2	Kalisari				
3	Pringtutul				
4	Rowokele				
5	Bumiagung				
6	Jatiluhur				
7	Kretek				
8	Sukomulyo				
9	Giyanti				
10	Wonoharjo				
11	Wagirpandan				
<i>Sumber: BPS, Pemutakhiran Data Pembangunan Desa 2021</i>					

Desa/Kelurahan		Jumlah keluarga bertani tanaman kehutanan	
		Keberadaan	Persentase terhadap keluarga pertanian
(1)		(2)	(3)
1	Redisari	Tidak ada	
2	Kalisari	Tidak ada	
3	Pringtutul	Tidak ada	
4	Rowokele	Tidak ada	
5	Bumiagung	Tidak ada	
6	Jatiluhur	Tidak ada	
7	Kretek	Tidak ada	
8	Sukomulyo	Tidak ada	
9	Giyanti	Tidak ada	
10	Wonoharjo	Tidak ada	
11	Wagirpandan	Tidak ada	
<i>Sumber: BPS, Pemutakhiran Data Pembangunan Desa 2021</i>			

Tabel 5.10		Tiga Jenis Komoditi Tanaman Kehutanan yang Paling Banyak Diusahakan Oleh Keluarga per Desa/Kelurahan di Kecamatan Rowokele, 2021			
Desa/Kelurahan		Komoditi 1	Komoditi 2	Komoditi 3	
(1)		(2)	(3)	(4)	
1	Redisari				
2	Kalisari				
3	Pringtutul				
4	Rowokele				
5	Bumiagung				
6	Jatiluhur				
7	Kretek				
8	Sukomulyo				
9	Giyanti				
10	Wonoharjo				
11	Wagirpandan				
<i>Sumber: BPS, Pemutakhiran Data Pembangunan Desa 2021</i>					

Tabel 5.11		Keberadaan Keluarga yang Beternak Ternak/Unggas per Desa/Kelurahan di Kecamatan Rowokele, 2021		
Desa/Kelurahan		Jumlah keluarga beternak ternak/unggas		
		Keberadaan	Persentase terhadap keluarga pertanian	
(1)		(2)	(3)	
1	Redisari	Ada	< 25%	
2	Kalisari	Ada	25 - 60%	
3	Pringtutul	Ada	25 - 60%	
4	Rowokele	Ada	< 25%	
5	Bumiagung	Ada	25 - 60%	
6	Jatiluhur	Ada	< 25%	
7	Kretek	Ada	< 25%	
8	Sukomulyo	Ada	< 25%	
9	Giyanti	Ada	< 25%	
10	Wonoharjo	Ada	25 - 60%	
11	Wagirpandan	Ada	25 - 60%	
<i>Sumber: BPS, Pemutakhiran Data Pembangunan Desa 2021</i>				

Tabel 5.12		Tiga Jenis Ternak/Unggas yang Paling Banyak Diusahakan Oleh Keluarga per Desa/Kelurahan di Kecamatan Rowokele, 2021		
Desa/Kelurahan		Komoditi 1	Komoditi 2	Komoditi 3
(1)		(2)	(3)	(4)
1	Redisari	Ayam kampung pedaging	Itik	Kambing potong
2	Kalisari	Ayam kampung pedaging	Itik	Itik manila
3	Pringtutul	Ayam kampung pedaging	Itik manila	Itik
4	Rowokele	Ayam kampung pedaging	Itik	Itik manila
5	Bumiagung	Itik	Itik manila	Ayam kampung pedaging
6	Jatiluhur	Ayam kampung pedaging	itik	Ternak lain
7	Kretek	Ayam kampung pedaging	Itik	Itik manila
8	Sukomulyo	Ayam kampung pedaging	Itik manila	Ternak lain
9	Giyanti	Itik	Ayam kampung pedaging	Itik manila
10	Wonoharjo	Ayam kampung pedaging	Itik manila	Itik
11	Wagirpandan	Ayam kampung pedaging	Itik	Burung merpati
<i>Sumber: BPS, Pemutakhiran Data Pembangunan Desa 2021</i>				

Tabel 5.13		Jumlah Ternak yang dikuasai seluruh keluarga per Desa/Kelurahan di Kecamatan Rowokele, 2021		
Desa/Kelurahan		Sapi potong	Sapi perah	Kerbau
(1)		(2)	(3)	(4)
1	Redisari			
2	Kalisari			
3	Pringtutul			
4	Rowokele			
5	Bumiagung			
6	Jatiluhur			
7	Kretek			
8	Sukomulyo			
9	Giyanti			
10	Wonoharjo			
11	Wagirpandan			
Rowokele		-	-	-
<i>Sumber: BPS, Pemutakhiran Data Pembangunan Desa 2021</i>				

Tabel 5.14		Keberadaan Keluarga Nelayan Usaha (Perikanan Tangkap) per Desa/Kelurahan di Kecamatan Rowokele, 2021		
Desa/Kelurahan		Jumlah keluarga nelayan usaha		
		Keberadaan	Persentase terhadap keluarga pertanian	
(1)		(2)	(3)	
1	Redisari	Tidak ada	0%	
2	Kalisari	Tidak ada	0%	
3	Pringtutul	Tidak ada	0%	
4	Rowokele	Tidak ada	0%	
5	Bumiagung	Tidak ada	0%	
6	Jatiluhur	Tidak ada	0%	
7	Kretek	Tidak ada	0%	
8	Sukomulyo	Tidak ada	0%	
9	Giyanti	Tidak ada	0%	
10	Wonoharjo	Tidak ada	0%	
11	Wagirpandan	Tidak ada	0%	
<i>Sumber: BPS, Pemutakhiran Data Pembangunan Desa 2021</i>				

Tabel 5.15		Lokasi Penangkapan Ikan yang Ada per Desa/Kelurahan di Kecamatan Rowokele, 2021				
Desa/Kelurahan		Danau	Waduk/ dam	Rawa	Sungai	Laut
(1)		(2)	(3)	(4)	(5)	(6)
1	Redisari	Tidak ada	Tidak ada	Tidak ada	Ada	Tidak ada
2	Kalisari	Tidak ada	Tidak ada	Tidak ada	Ada	Tidak ada
3	Pringtutul	Tidak ada	Tidak ada	Tidak ada	Ada	Tidak ada
4	Rowokele	Tidak ada	Tidak ada	Tidak ada		Tidak ada
5	Bumiagung	Tidak ada	Tidak ada	Tidak ada		Tidak ada
6	Jatiluhur	Tidak ada	Tidak ada	Tidak ada		Tidak ada
7	Kretek	Tidak ada	Tidak ada	Tidak ada		Tidak ada
8	Sukomulyo	Tidak ada	Tidak ada	Tidak ada		Tidak ada
9	Giyanti	Tidak ada	Tidak ada	Tidak ada		Tidak ada
10	Wonoharjo	Tidak ada	Tidak ada	Tidak ada		Tidak ada
11	Wagirpandan	Tidak ada	Tidak ada	Tidak ada	Ada	Tidak ada
<i>Sumber: BPS, Pemutakhiran Data Pembangunan Desa 2021</i>						

Tabel 5.16		Tiga Jenis Komoditi Ikan yang Paling Banyak Ditangkap Oleh Keluarga per Desa/Kelurahan di Kecamatan Rowokele, 2021		
Desa/Kelurahan		Komoditi 1	Komoditi 2	Komoditi 3
(1)		(2)	(3)	(4)
1	Redisari			-
2	Kalisari			-
3	Pringtutul			-
4	Rowokele			
5	Bumiagung			
6	Jatiluhur			
7	Kretek			
8	Sukomulyo			
9	Giyanti			
10	Wonoharjo			
11	Wagirpandan	Gabus	Lele	Nilu
<i>Sumber: BPS, Pemutakhiran Data Pembangunan Desa 2021</i>				

Desa/Kelurahan		Jumlah keluarga budidaya ikan	
		Keberadaan	Persentase terhadap keluarga pertanian
(1)		(2)	(3)
1	Redisari	Ada	25 - 60%
2	Kalisari	Ada	25 - 60%
3	Pringtutul	Ada	26 - 60%
4	Rowokele	Ada	< 25%
5	Bumiagung	Ada	< 25%
6	Jatiluhur	Ada	< 25%
7	Kretek	Ada	< 25%
8	Sukomulyo	Ada	< 25%
9	Giyanti	Ada	< 25%
10	Wonoharjo	Ada	< 25%
11	Wagirpandan	Ada	< 25%
<i>Sumber: BPS, Pemutakhiran Data Pembangunan Desa 2021</i>			

Tabel 5.18		Lokasi Budidaya Ikan yang Ada per Desa/Kelurahan di Kecamatan Rowokele, 2021			
Desa/Kelurahan		Tambak air payau	Empang/kolam	Sawah/mina padi	Danau
(1)		(2)	(3)	(4)	(5)
1	Redisari	Tidak ada	Ada	Tidak ada	Tidak ada
2	Kalisari	Tidak ada	Ada	Tidak ada	Tidak ada
3	Pringtutul	Tidak ada	Ada	Tidak ada	Tidak ada
4	Rowokele	Tidak ada	Ada	Tidak ada	Tidak ada
5	Bumiagung	Tidak ada	Ada	Tidak ada	Tidak ada
6	Jatiluhur	Tidak ada	Ada	Tidak ada	Tidak ada
7	Kretek	Tidak ada	Ada	Tidak ada	Tidak ada
8	Sukomulyo	Tidak ada	Ada	Tidak ada	Tidak ada
9	Giyanti	Tidak ada	Ada	Tidak ada	Tidak ada
10	Wonoharjo	Tidak ada	Ada	Tidak ada	Tidak ada
11	Wagirpandan	Tidak ada	Ada	Tidak ada	Tidak ada
<i>Sumber: BPS, Pemutakhiran Data Pembangunan Desa 2021</i>					

Lanjutan Tabel 5.18					
Desa/Kelurahan		Waduk/ dam	Rawa	Sungai	Laut
(1)		(6)	(7)	(8)	(9)
1	Redisari	Tidak ada	Tidak ada	Tidak ada	Tidak ada
2	Kalisari	Tidak ada	Tidak ada	Tidak ada	Tidak ada
3	Pringtutul	Tidak ada	Tidak ada	Tidak ada	Tidak ada
4	Rowokele	Tidak ada	Tidak ada	Tidak ada	Tidak ada
5	Bumiagung	Tidak ada	Tidak ada	Tidak ada	Tidak ada
6	Jatiluhur	Tidak ada	Tidak ada	Tidak ada	Tidak ada
7	Kretek	Tidak ada	Tidak ada	Tidak ada	Tidak ada
8	Sukomulyo	Tidak ada	Tidak ada	Tidak ada	Tidak ada
9	Giyanti	Tidak ada	Tidak ada	Tidak ada	Tidak ada
10	Wonoharjo	Tidak ada	Tidak ada	Tidak ada	Tidak ada
11	Wagirpandan	Tidak ada	Tidak ada	Tidak ada	Tidak ada
<i>Sumber: BPS, Pemutakhiran Data Pembangunan Desa 2021</i>					

Tabel 5.19		Tiga Jenis Komoditi Perikanan yang Paling Banyak Dibudidayakan Oleh Keluarga per Desa/Kelurahan di Kecamatan Rowokele, 2021			
Desa/Kelurahan		Komoditi 1	Komoditi 2	Komoditi 3	
(1)		(2)	(3)	(4)	
1	Redisari	Lele	Gurami	Nila	
2	Kalisari	Lele	Nila	Gurami	
3	Pringtutul	Lele	Bawal	Nila	
4	Rowokele	Lele	Nila	Bawal	
5	Bumiagung	Lele	Gurami	Patin	
6	Jatiluhur	Nila	Lele	Gurami	
7	Kretek	Gurami	Lele	Nila	
8	Sukomulyo	Lele	Gurami	Nila	
9	Giyanti	Gurami	Lele	Nila	
10	Wonoharjo	Lele	Gurami	Nila	
11	Wagirpandan	Lele	Gurami	Patin	
<i>Sumber: BPS, Pemutakhiran Data Pembangunan Desa 2021</i>					

Tabel 5.20		Penggunaan Tenaga Mesin untuk Pengolahan Lahan Sawah yang Ada per Desa/Kelurahan di Kecamatan Rowokele, 2021			
Desa/Kelurahan		Tidak ada sawah	Ada	Tidak ada	
(1)		(2)	(3)	(4)	
1	Redisari				
2	Kalisari				
3	Pringtutul				
4	Rowokele				
5	Bumiagung				
6	Jatiluhur				
7	Kretek				
8	Sukomulyo				
9	Giyanti				
10	Wonoharjo				
11	Wagirpandan				
<i>Sumber: BPS, Pemutakhiran Data Pembangunan Desa 2021</i>					

Tabel 5.21		Fasilitas Pertanian yang Ada per Desa/Kelurahan di Kecamatan Rowokele, 2021			
Desa/Kelurahan		Penyuluh Pertanian Lapang (PPL) yang bertugas di desa	Petani yang pernah mengikuti Sekolah Lapangan Pengelolaan Tanaman Terpadu (SLPTT)	Kredit Usaha Pembibitan Sapi (KUPS)	
(1)		(2)	(3)	(4)	
1	Redisari	Ada	Tidak ada	Tidak ada	
2	Kalisari	Ada	Tidak ada	Tidak ada	
3	Pringtutul	Ada	Tidak ada	Tidak ada	
4	Rowokele	Ada	Tidak ada	Tidak ada	
5	Bumiagung	Ada	Tidak ada	Tidak ada	
6	Jatiluhur	Ada	Tidak ada	Tidak ada	
7	Kretek	Ada	Tidak ada	Tidak ada	
8	Sukomulyo	Ada	Tidak ada	Tidak ada	
9	Giyanti	Ada	Tidak ada	Tidak ada	
10	Wonoharjo	Ada	Tidak ada	Tidak ada	
11	Wagirpandan	Ada	Tidak ada	Tidak ada	
<i>Sumber: BPS, Pemutakhiran Data Pembangunan Desa 2021</i>					

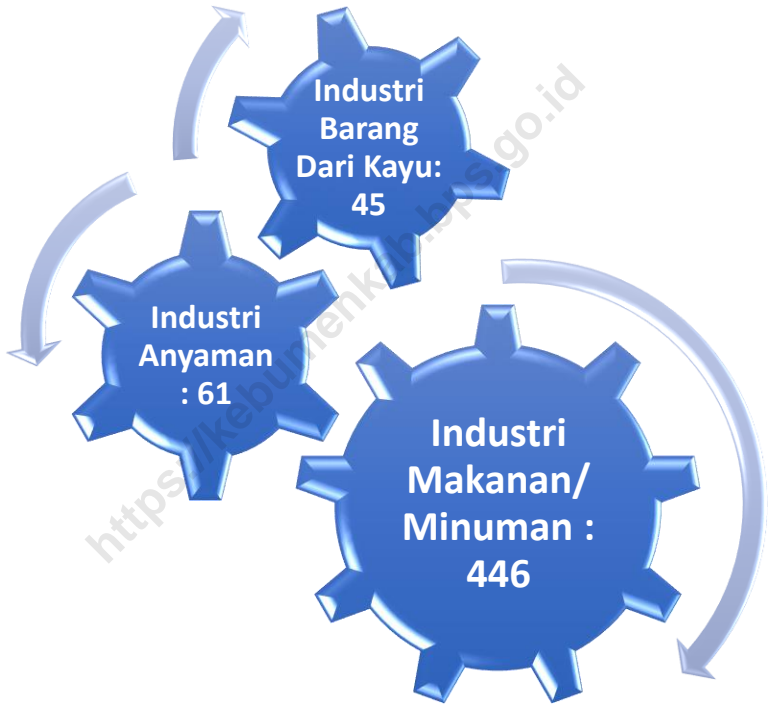
Tabel 5.22		Serangan Organisme Pengganggu Tanaman (OPT) atau Hama yang Pernah Mewabah per Desa/Kelurahan di Kecamatan Rowokele, 2021			
Desa/Kelurahan		Tikus	Wereng	Belalang	
(1)		(2)	(3)	(4)	
1	Redisari	Ada	Ada	Ada	
2	Kalisari	Ada	Ada	Ada	
3	Pringtutul	Ada	Ada	Ada	
4	Rowokele	Ada	Ada	Ada	
5	Bumiagung	Ada	Ada	Ada	
6	Jatiluhur	Ada	Ada	Ada	
7	Kretek	Ada	Ada	Ada	
8	Sukomulyo	Ada	Ada	Ada	
9	Giyanti	Ada	Ada	Ada	
10	Wonoharjo	Ada	Ada	Ada	
11	Wagirpandan	Ada	Ada	Ada	
<i>Sumber: BPS, Pemutakhiran Data Pembangunan Desa 2021</i>					

Lanjutan Tabel 5.22						
Desa/Kelurahan				Penggerek batang	CVPD	Ulat
(1)				(5)	(6)	(7)
1	Redisari			Ada	Tidak ada	Ada
2	Kalisari			Ada	Tidak ada	Ada
3	Pringtutul			Ada	Tidak ada	Ada
4	Rowokele			Ada	Tidak ada	Ada
5	Bumiagung			Ada	Tidak ada	Ada
6	Jatiluhur			Ada	Tidak ada	Ada
7	Kretek			Ada	Tidak ada	Ada
8	Sukomulyo			Ada	Tidak ada	Ada
9	Giyanti			Ada	Tidak ada	Ada
10	Wonoharjo			Ada	Tidak ada	Ada
11	Wagirpandan			Ada	Tidak ada	Ada
<i>Sumber: BPS, Pemutakhiran Data Pembangunan Desa 2021</i>						

Lanjutan Tabel 5.22						
Desa/Kelurahan			Jamur	Busuk akar	Lainnya	
(1)			(8)	(9)	(10)	
1	Redisari		Ada	Tidak ada	Tidak ada	
2	Kalisari		Ada	Ada	Tidak ada	
3	Pringtutul		Tidak ada	Tidak ada	Tidak ada	
4	Rowokele		Ada	Tidak ada	Tidak ada	
5	Bumiagung		Ada	Tidak ada	Tidak ada	
6	Jatiluhur		Ada	Ada	Tidak ada	
7	Kretek		Ada	Ada	Tidak ada	
8	Sukomulyo		Ada	Tidak ada	Tidak ada	
9	Giyanti		Ada	Ada	Tidak ada	
10	Wonoharjo		Tidak ada	Tidak ada	Tidak ada	
11	Wagirpandan		Ada	Ada	Tidak ada	
<i>Sumber: BPS, Pemutakhiran Data Pembangunan Desa 2021</i>						

Tabel 5.23		Wabah Penyakit Hewan yang Pernah Menjangkit per Desa/Kelurahan di Kecamatan Rowokele, 2021		
Desa/Kelurahan		Penyakit mulut dan kuku		Rabies
(1)		(2)		(3)
1	Redisari	Tidak ada		Tidak ada
2	Kalisari	Tidak ada		Tidak ada
3	Pringtutul	Tidak ada		Tidak ada
4	Rowokele	Tidak ada		Tidak ada
5	Bumiagung	Tidak ada		Tidak ada
6	Jatiluhur	Tidak ada		Tidak ada
7	Kretek	Tidak ada		Tidak ada
8	Sukomulyo	Tidak ada		Tidak ada
9	Giyanti	Tidak ada		Tidak ada
10	Wonoharjo	Tidak ada		Tidak ada
11	Wagirpandan	Tidak ada		Tidak ada
<i>Sumber: BPS, Pemutakhiran Data Pembangunan Desa 2021</i>				

VI INDUSTRI



BAB VI INDUSTRI

Industri mikro/kecil menjadi salah satu faktor pendukung penggerak perekonomian masyarakat di suatu wilayah. Industri mikro adalah industri yang jumlah pekerjanya paling banyak 4 orang, termasuk pengusaha. Adapun industri kecil adalah industri yang jumlah pekerjanya paling sedikit 5 orang dan paling banyak 19 orang, termasuk pengusaha. Pada dasarnya Kecamatan Rowokele relatif bukan wilayah yang memiliki potensi di sektor industri. Jumlah industri yang paling banyak terdapat di Kecamatan Rowokele adalah industri makanan/minuman, industri kayu, dan industri kain/tenun. Jumlah industri makanan/minuman sebanyak 446 unit yang berada di hampir seluruh desa. Industri ini memproduksi makanan/minuman seperti pembuatan tempe, Gula Kelapa, keripik/ceriping, air isi ulang, minuman kemasan, dan makanan/minuman lainnya. Jumlah industri makanan/minuman terbanyak di Kecamatan Rowokele tercatat di Desa Rowokele dan Giyanti, yaitu sebanyak 310 unit. Jumlah industri kayu di Kecamatan Rowokele sebanyak 45 unit yang juga tersebar di hampir seluruh desa. Industri ini memproduksi barang dari kayu. Beberapa contoh produk yang dihasilkan diantaranya reng kayu, papan, kusen, dan lain-lain. Desa Wonoharjo tercatat sebagai desa dengan jumlah industri kayu terbanyak di Kecamatan Rowokele, yakni 9 unit. Adapun industri anyaman yang terdapat di Kecamatan Rowokele sebanyak 61 unit. Industri kain paling banyak terdapat di Desa Kretek sejumlah 27 unit. Beberapa industri lain yang juga terdapat di Kecamatan Rowokele adalah industri gerabah/keramik/batu sejumlah 26 unit dan industri Barang dari kulit sebanyak 2 unit. Industri anyaman ini berlokasi di Desa Jatiluhur.

Tabel 6.1.		Banyaknya Perusahaan/Usaha Industri Menurut Jenisnya Per Desa/Kelurahan di Kecamatan Rowokele, 2021			
Desa/Kelurahan		Industri barang dari kulit	Industri barang dari kayu	Ind. barang dari logam mulia atau bhn logam	Industri barang dari kain/tenun
(1)		(2)	(3)	(4)	(5)
1	Redisari	-	5	-	10
2	Kalisari	-	2	-	20
3	Pringtutul	-	4	-	-
4	Rowokele	-	3	-	-
5	Bumiagung	-	6	-	-
6	Jatiluhur	2	3	-	-
7	Kretek	-	5	-	2
8	Sukomulyo	-	4	-	-
9	Giyanti	-	-	-	-
10	Wonoharjo	-	9	-	-
11	Wagirpandan	-	4	-	-
Rowokele		2	45	-	32
<i>Sumber: BPS, Pemutakhiran Data Pembangunan Desa 2021</i>					

Lanjutan Tabel 6.1.					
Desa/Kelurahan		Industri gerabah/ keramik/ batu	Industri anyaman	Industri makanan dan minuman	Industri lainnya
(1)		(6)	(7)	(8)	(9)
1	Redisari	-	7	20	-
2	Kalisari	-	-	7	-
3	Pringtutul	-	1	7	-
4	Rowokele	1	-	2	-
5	Bumiagung	-	-	3	-
6	Jatiluhur	-	1	21	-
7	Kretek	-	27	-	-
8	Sukomulyo	25	13	-	-
9	Giyanti	-	-	310	-
10	Wonoharjo	-	10	-	4
11	Wagirpandan	-	2	76	-
Rowokele		26	61	446	4
<i>Sumber: BPS, Pemutakhiran Data Pembangunan Desa 2021</i>					

VII PERDAGANGAN

TOKO/ WARUNG
KELONTONG :

178 BUAH



WARUNG/ KEDAI MAKANAN :

107 Buah

BAB VII. PERDAGANGAN

Pusat perdagangan di Kecamatan Kuwarasan terdapat di pasar tradisional, baik pasar yang rutin setiap hari maupun di pasar yang memiliki jadwal aktivitas secara periodik. Jumlah pasar sebanyak 3 lokasi. Satu yang terdapat di Desa Rowokele yang aktif setiap hari, sedangkan dua pasar lainnya berlokasi di Desa Pringtutul yang dikenal dengan nama Pasar Jegir dan satu pasar di Desa Wonoharjo. Adapun komoditas yang paling banyak dipasarkan di ketiga pasar tersebut adalah komoditas hasil pertanian, utamanya sayuran.

Selain pasar tradisional di Kecamatan Kuwarasan sudah ada 4 buah mini market yang berlokasi di Desa Rowokele, Desa Bumiagung. Keberadaan mini market memberi keberagaman sistem pelayanan, karena dalam melayani konsumen menggunakan model swalayan. Disamping itu juga sudah ada beberapa kelompok pertokoan yang menjual barang-barang kelontong.

Tabel 7.1.		Banyaknya Sarana/Prasarana Ekonomi Menurut Jenisnya Per Desa/Kelurahan di Kecamatan Rowokele, 2021				
Desa/Kelurahan	Kelompok Pertokoan	Pasar dengan Bangunan Permanen	Pasar dengan Bangunan Semi Permanen	Pasar Tanpa Bangunan	Mini-market/Swalayan	
(1)	(2)	(3)	(4)	(5)	(6)	
1 Redisari	-	-	-	-	-	
2 Kalisari	-	-	-	-	-	
3 Pringtutul	-	-	1	-	-	
4 Rowokele	-	1	-	-	3	
5 Bumiagung	-	-	-	-	1	
6 Jatiluhur	-	-	-	-	-	
7 Kretek	-	-	-	-	-	
8 Sukomulyo	-	-	-	-	-	
9 Giyanti	-	-	-	-	-	
10 Wonoharjo	-	1	-	-	-	
11 Wagirpandan	-	-	-	-	-	
Rowokele	-	2	1	-	4	
<i>Sumber: BPS, Pemutakhiran Data Pembangunan Desa 2021</i>						

Tabel 7.2.		Banyaknya Sarana/ Prasarana Akomodasi Menurut Jenisnya per Desa/ Kelurahan di Kecamatan Rowokele, 2021				
Desa/Kelurahan		Toko/ Warung Kelontong	Restoran/ Rumah Makan	Warung/ Kedai Makanan	Hotel	Hostel/ Motel/ Losmen/ Wisma
(1)		(7)	(8)	(9)	(10)	(11)
1	Redisari	47	-	6	-	-
2	Kalisari	43	-	11	-	-
3	Pringtutul	5	-	8	-	-
4	Rowokele	25	-	38	-	-
5	Bumiagung	4	-	8	-	-
6	Jatiluhur	19	1	3	-	-
7	Kretek	5	3	6	-	-
8	Sukumulyo	8	-	12	-	-
9	Giyanti	5	-	8	-	-
10	Wonoharjo	10	-	5	-	-
11	Wagirpandan	7	-	2	-	-
Rowokele		178	4	107	-	-
<i>Sumber: BPS, Pemutakhiran Data Pembangunan Desa 2021</i>						

Tabel 7.3.		Banyaknya Desa/Kelurahan Menurut Keberadaan Pangkalan/Agen/Penjual Minyak Tanah dan LPG di Kecamatan Rowokele, 2021	
Desa/Kelurahan		Pangkalan/agen/penjual minyak tanah	Pangkalan/agen/penjual LPG
(1)		(2)	(3)
1	Redisari	-	1
2	Kalisari	-	1
3	Pringtutul	-	1
4	Rowokele	-	1
5	Bumiagung	-	1
6	Jatiluhur	-	1
7	Kretek	-	1
8	Sukomulyo	-	1
9	Giyanti	-	1
10	Wonoharjo	-	1
11	Wagirpandan	-	1
Rowokele		-	11
<i>Sumber: BPS, Pemutakhiran Data Pembangunan Desa 2021</i>			

Tabel 7.4.		Banyaknya Desa/Kelurahan Menurut Keberadaan BUMDes, Pasar Desa, dan Tambatan Perahu di Kecamatan Rowokele, 2021		
Desa/Kelurahan		BUMDes	Pasar desa	Tambatan perahu
(1)		(2)	(3)	(4)
1	Redisari	2	-	-
2	Kalisari	1	-	-
3	Pringtutul	1	1	-
4	Rowokele	1	1	-
5	Bumiagung	1	-	-
6	Jatiluhur	-	-	-
7	Kretak	3	-	-
8	Sukomulyo	1	-	-
9	Giyanti	2	-	-
10	Wonoharjo	1	1	-
11	Wagirpandan	-	-	-
Rowokele		13	3	-
<i>Sumber: BPS, Pemutakhiran Data Pembangunan Desa 2021</i>				

VIII KEUANGAN

1 BANK UMUM
PEMERINTAH



1 BANK PERKREDITAN
RAKYAT

2 KOPERASI INDUSTRI KECIL
DAN KERAJINAN RAKYAT
(KOPINKRA)



3 KOPERASI SIMPAN
PINJAM (KOSPIN)

BAB VIII KEUANGAN

Keuangan menjadi salah satu aktivitas perekonomian penduduk Kecamatan Rowokele. Pesatnya perdagangan online secara tidak langsung ikut meningkatkan aktivitas keuangan masyarakat. Aktivitas ini tentu harus didukung oleh keberadaan sarana lembaga keuangan, seperti bank umum pemerintah, bank umum swasta, dan bank perkreditan rakyat. Bank Umum adalah bank yang dapat memberikan jasa dalam proses pembayaran. Usaha dari bank umum adalah menghimpun dana masyarakat dan menyalurkan kredit. Bank umum mencakup bank umum pemerintah dan swasta. Bank umum pemerintah meliputi Bank Rakyat Indonesia (BRI), Bank Negara Indonesia (BNI), Bank Mandiri, Bank Pembangunan Daerah (BPD), Bank Tabungan Negara (BTN), dan Teras BRI. Adapun bank umum swasta, meliputi Bank Permata, Bank Central Asia (BCA), Bank Mutiara, dsb. Sementara itu, Bank Perkreditan Rakyat (BPR) adalah bank yang menerima simpanan dalam bentuk deposito berjangka, tabungan, atau bentuk lain yang disamakan dengan itu, menyalurkan dana dalam bentuk kredit kepada masyarakat yang membutuhkan. Secara keseluruhan, aktivitas keuangan penduduk Kecamatan Rowokele masih cenderung bergantung pada bank umum pemerintah. Bank ini berjumlah 1 unit di Kecamatan Rowokele yang berlokasi di Desa Rowokele. Kecamatan Rowokele juga memiliki 5 unit koperasi, yang terdiri dari 3 unit koperasi simpan pinjam dan 2 unit Kopinkra.

Tabel 8.1.		Banyaknya Lembaga Keuangan yang Beroperasi Menurut Jenisnya Per Desa/Kelurahan di Kecamatan Rowokele, 2021		
Desa/Kelurahan		Bank Umum Pemerintah	Bank Umum Swasta	Bank Perkreditan Rakyat
(1)		(2)	(3)	(4)
1	Redisari	-	-	-
2	Kalisari	-	-	-
3	Pringtutul	-	-	-
4	Rowokele	1	-	1
5	Bumiagung	-	-	-
6	Jatiluhur	-	-	-
7	Kretek	-	-	-
8	Sukomulyo	-	-	-
9	Giyanti	-	-	-
10	Wonoharjo	-	-	-
11	Wagirpandan	-	-	-
Rowokele		1	-	1
<i>Sumber: BPS, Pemutakhiran Data Pembangunan Desa 2021</i>				

Tabel 8.2.		Banyaknya Koperasi Menurut Jenisnya Per Desa/Kelurahan di Kecamatan Rowokele, 2021			
Desa/Kelurahan		Koperasi Unit Desa/Kelurahan (KUD)	Koperasi Industri Kecil dan Kerajinan Rakyat (Kopinkra)	Koperasi Simpan Pinjam (Kospin)	Koperasi Lainnya
(1)		(2)	(3)	(4)	(5)
1	Redisari	-	-	-	-
2	Kalisari	-	-	-	-
3	Pringtutul	-	-	-	-
4	Rowokele	-	-	-	-
5	Bumiagung	-	1	-	-
6	Jatiluhur	-	-	-	-
7	Kretek	-	-	-	-
8	Sukomulyo	-	-	-	-
9	Giyanti	-	-	3	-
10	Wonoharjo	-	-	-	-
11	Wagirpandan	-	1	-	-
Rowokele		-	2	3	-
<i>Sumber: BPS, Pemutakhiran Data Pembangunan Desa 2021</i>					

IX TRANSPORTASI DAN KOMUNIKASI



Jarak Terjauh Dari Kantor Desa ke Kantor Kecamatan Rowokele Yaitu Desa Giyanti, Dengan Jarak 11 km, dan Waktu Tempuh Normal Yaitu 33 menit

Seluruh Desa Di Kecamatan Rowokele Sudah Bisa Menangkap Sinyal 3G/H/H+/EVDO



BAB IX TRANSPORTASI DAN KOMUNIKASI

Sarana transportasi utama yang menghubungkan antar desa di wilayah Kecamatan Rowokele adalah jalan darat. Jenis permukaan jalan utama yang menghubungkan antar desa di seluruh desa di Kecamatan Rowokele sudah berupa jalan aspal/beton, yang bisa dilalui kendaraan roda 4 atau lebih sepanjang tahun.

Dari 11 desa yang ada di Kecamatan Rowokele baru ada 10 desa yang dilalui armada angkutan umum. 8 desa diantaranya dilalui angkutan umum dengan trayek tetap yaitu Desa Kalipurwo, Rowokele, Lemahduwur, Madureso, Mangli, Banjareja, Wonoyoso dan Kuwaru. Dan 2 desa yang dilalui angkutan umum tanpa trayek tetap adalah Desa Tambaksari dan Desa Gumawang.

Sesuai dengan perkembangan teknologi komunikasi, hampir seluruh desa di Kecamatan Rowokele sebagian besar warganya sudah menggunakan telepon seluler. Pada tahun 2020 desa yang terdapat menara telepon seluler (*Base Transceiver Station/BTS*) sebanyak 6 desa. Jumlah operator layanan komunikasi telepon seluler yang menjangkau di desa-desa di Kecamatan Rowokele ada 6 operator. Kondisi sinyal telepon seluler di sebagian besar wilayah desa-desa di Kecamatan Rowokele tergolong kuat. Sedangkan kondisi sinyal internet telepon seluler di 11 desa di Kecamatan Rowokele sudah bisa menjangkau sinyal internet telepon seluler 3G/H/H+/EVDO.

Tabel 9.1		Banyaknya Desa/Kelurahan Menurut Jenis Transportasi Antar Desa/Kelurahan di Kecamatan Rowokele, 2021			
Desa/Kelurahan		Darat	Air	Darat dan Air	Udara
(1)		(2)	(3)	(4)	(5)
1	Redisari	1	-	-	-
2	Kalisari	1	-	-	-
3	Pringtutul	1	-	-	-
4	Rowokele	1	-	-	-
5	Bumiagung	1	-	-	-
6	Jatiluhur	1	-	-	-
7	Kretek	1	-	-	-
8	Sukomulyo	1	-	-	-
9	Giyanti	1	-	-	-
10	Wonoharjo	1	-	-	-
11	Wagirpandan	1	-	-	-
ROWOKELE		11	-	-	-
<i>Sumber: BPS, Pemutakhiran Data Pembangunan Desa 2021</i>					

Tabel 9.2		Banyaknya Desa/Kelurahan Menurut Jenis Permukaan Jalan Darat Antar Desa/Kelurahan di Kecamatan Rowokele, 2021			
Desa/Kelurahan		Aspal/ beton	Diper- keras	Tanah	Lainnya
(1)		(2)	(3)	(4)	(5)
1	Redisari	1	-	-	-
2	Kalisari	1	-	-	-
3	Pringtutul	1	-	-	-
4	Rowokele	1	-	-	-
5	Bumiagung	1	-	-	-
6	Jatiluhur	1	-	-	-
7	Kretek	1	-	-	-
8	Sukomulyo	1	-	-	-
9	Giyanti	1	-	-	-
10	Wonoharjo	1	-	-	-
11	Wagirpandan	1	-	-	-
ROWOKELE		11	-	-	-
<i>Sumber: BPS, Pemutakhiran Data Pembangunan Desa 2021</i>					

Tabel 9.3		Banyaknya Desa/Kelurahan Menurut Kondisi Permukaan Jalan Darat Antar Desa/Kelurahan di Kecamatan Rowokele, 2021			
Desa		Dapat dilalui kendaraan roda 4 atau lebih			
		Sepanjang tahun	Sepanjang tahun kecuali saat tertentu	Selama musim kemarau	Tidak dapat dilalui sepanjang tahun
(1)		(2)	(3)	(4)	(5)
1	Redisari	1	-	-	-
2	Kalisari	1	-	-	-
3	Pringtutul	1	-	-	-
4	Rowokele	1	-	-	-
5	Bumiagung	1	-	-	-
6	Jatiluhur	1	-	-	-
7	Kretek	1	-	-	-
8	Sukomulyo	1	-	-	-
9	Giyanti	1	-	-	-
10	Wonoharjo	1	-	-	-
11	Wagirpandan	1	-	-	-
ROWOKELE		11	-	-	-
<i>Sumber: BPS, Pemutakhiran Data Pembangunan Desa 2021</i>					

Tabel 9.4		Banyaknya Desa/Kelurahan Menurut Keberadaan Angkutan Umum yang Melewati Desa/Kelurahan di Kecamatan Rowokele, 2021		
Desa/Kelurahan		Ada, dengan trayek tetap	Ada, tanpa trayek tetap	Tidak ada angkutan umum
(1)		(2)	(3)	(4)
1	Redisari	1	-	-
2	Kalisari	1	-	-
3	Pringtutul	1	-	-
4	Rowokele	1	-	-
5	Bumiagung	1	-	-
6	Jatiluhur	1	-	-
7	Kretak	1	-	-
8	Sukomulyo	1	-	-
9	Giyanti	1	-	-
10	Wonoharjo	1	-	-
11	Wagirpandan	1	-	-
ROWOKELE		11	-	-
<i>Sumber: BPS, Pemutakhiran Data Pembangunan Desa 2021</i>				

Tabel 9.5		Banyaknya Desa/Kelurahan Menurut Operasional Angkutan Umum yang Melewati Desa/Kelurahan di Kecamatan Rowokele, 2021	
Desa/Kelurahan		Setiap hari	Tidak setiap hari
(1)		(2)	(3)
1	Redisari	1	-
2	Kalisari	1	-
3	Pringtutul	1	-
4	Rowokele	1	-
5	Bumiagung	1	-
6	Jatiluhur	1	-
7	Kretek	1	-
8	Sukomulyo	1	-
9	Giyanti	1	-
10	Wonoharjo	1	-
11	Wagirpandan	1	-
ROWOKELE		11	-
<i>Sumber: BPS, Pemutakhiran Data Pembangunan Desa 2021</i>			

Tabel 9.6		Banyaknya Desa/Kelurahan Menurut Jam Operasi Angkutan Umum yang Melewati Desa/Kelurahan di Kecamatan Rowokele, 2021	
Desa/Kelurahan		Siang dan malam hari	Hanya siang hari
(1)		(2)	(3)
1	Redisari	-	1
2	Kalisari	-	1
3	Pringtutul	-	1
4	Rowokele	-	1
5	Bumiagung	-	1
6	Jatiluhur	-	1
7	Kretek	-	1
8	Sukomulyo	-	1
9	Giyanti	-	1
10	Wonoharjo	-	1
11	Wagirpandan	-	1
ROWOKELE		-	11
<i>Sumber: BPS, Pemutakhiran Data Pembangunan Desa 2021</i>			

Tabel 9.7		Banyaknya Desa/Kelurahan Menurut Jarak, Waktu Tempuh, dan Biaya Transportasi yang Diperlukan dari Kantor Desa/Kelurahan Menuju Kantor Camat di Kecamatan Rowokele, 2021		
Desa/Kelurahan		Jarak (Km)	Waktu tempuh (Jam)	Biaya transportasi (000 Rp)
(1)		(2)	(3)	(4)
1	Redisari	3	0,25	15
2	Kalisari	5	0,25	25
3	Pringtutul	2	0,12	5
4	Rowokele	1	0,08	3
5	Bumiagung	3	0,08	3
6	Jatiluhur	5	0,17	3
7	Kretek	6	0,17	4
8	Sukomulyo	9	0,33	3
9	Giyanti	11	0,33	5
10	Wonoharjo	7	0,25	5
11	Wagirpandan	7	0,25	10
ROWOKELE		5	0,21	7
<i>Sumber: BPS, Pemutakhiran Data Pembangunan Desa 2021</i>				

Tabel 9.8		Banyaknya Desa/Kelurahan Menurut Jarak, Waktu Tempuh, dan Biaya Transportasi yang Diperlukan dari Kantor Desa/Kelurahan Menuju Kantor Bupati/Walikota di Kecamatan Rowokele, 2021		
Desa/Kelurahan		Jarak (Km)	Waktu tempuh (Jam)	Biaya transportasi (000 Rp)
(1)		(2)	(3)	(4)
1	Redisari	35	1,33	30
2	Kalisari	28	0,75	50
3	Pringtutul	32	1,33	15
4	Rowokele	35	1,17	20
5	Bumiagung	32	1,17	20
6	Jatiluhur	27	1,17	15
7	Kretek	26	1,17	15
8	Sukomulyo	27	1,25	15
9	Giyanti	31	1,33	20
10	Wonoharjo	30	1,42	20
11	Wagirpandan	32	1,17	30
ROWOKELE		30	1,20	23
<i>Sumber: BPS, Pemutakhiran Data Pembangunan Desa 2021</i>				

Tabel 9.9		Banyaknya Desa/Kelurahan Menurut Keberadaan Warga yang Menggunakan Telepon Seluler/Handphone di Kecamatan Rowokele, 2021		
Desa/Kelurahan		Sebagian besar warga	Sebagian kecil warga	Tidak ada
(1)		(2)	(3)	(4)
1	Redisari	1	-	-
2	Kalisari	1	-	-
3	Pringtutul	1	-	-
4	Rowokele	1	-	-
5	Bumiagung	1	-	-
6	Jatiluhur	1	-	-
7	Kretek	1	-	-
8	Sukomulyo	1	-	-
9	Giyanti	1	-	-
10	Wonoharjo	1	-	-
11	Wagirpandan	1	-	-
ROWOKELE		11	-	-
<i>Sumber: BPS, Pemutakhiran Data Pembangunan Desa 2021</i>				

Tabel 9.10		Banyaknya Desa/Kelurahan Menurut Keberadaan Internet untuk Warnet, Game online, dan Fasilitas lainnya di Desa/Kelurahan di Kecamatan Rowokele, 2021	
Desa/Kelurahan		Ada	Tidak ada
(1)		(2)	(3)
1	Redisari	-	1
2	Kalisari	1	-
3	Pringtutul	1	-
4	Rowokele	1	-
5	Bumiagung	1	-
6	Jatiluhur	-	1
7	Kretek	-	1
8	Sukomulyo	-	1
9	Giyanti	1	-
10	Wonoharjo	-	1
11	Wagirpandan	-	1
ROWOKELE		5	6
<i>Sumber: BPS, Pemutakhiran Data Pembangunan Desa 2021</i>			

Tabel 9.11		Banyaknya Desa/Kelurahan Menurut Keberadaan Menara Telepon Seluler (BTS) dan Operator Layanan Komunikasi Telepon Seluler yang Menjangkau Desa/Kelurahan di Kecamatan Rowokele, 2021	
Desa/Kelurahan		Menara Telepon Seluler (BTS)	Operator Layanan Komunikasi Telepon Seluler Yang Menjangkau di Desa/Kelurahan
(1)		(2)	(3)
1	Redisari	-	4
2	Kalisari	-	3
3	Pringtutul	-	5
4	Rowokele	1	5
5	Bumiagung	5	4
6	Jatiluhur	3	5
7	Kretek	1	5
8	Sukomulyo	1	5
9	Giyanti	1	3
10	Wonoharjo	-	5
11	Wagirpandan	-	3
ROWOKELE		12	5
<i>Sumber: BPS, Pemutakhiran Data Pembangunan Desa 2021</i>			

Tabel 9.12		Banyaknya Desa/Kelurahan Menurut Kondisi Sinyal Telepon Seluler di Sebagian Besar Wilayah Desa/Kelurahan di Kecamatan Rowokele, 2021				
Desa/Kelurahan		Sangat kuat	Kuat	Lemah	Tidak ada	
(1)		(2)	(3)	(4)	(5)	
1	Redisari	-	1	-	-	
2	Kalisari	-	-	1	-	
3	Pringtutul	-	1	-	-	
4	Rowokele	-	1	-	-	
5	Bumiagung	-	1	-	-	
6	Jatiluhur	-	1	-	-	
7	Kretak	-	1	-	-	
8	Sukomulyo	-	1	-	-	
9	Giyanti	-	1	-	-	
10	Wonoharjo	-	-	1	-	
11	Wagirpandan	-	-	1	-	
ROWOKELE		-	8	3	-	
<i>Sumber: BPS, Pemutakhiran Data Pembangunan Desa 2021</i>						

Tabel 9.13		Banyaknya Desa/Kelurahan Menurut Kondisi Sinyal Internet Telepon Seluler di Sebagian Besar Wilayah Desa/Kelurahan di Kecamatan Rowokele, 2021			
Desa/Kelurahan		4G/LTE	3G/H/H+/EVDO	2,5G/E/GPRS	Tidak ada
(1)		(2)	(3)	(4)	(5)
1	Redisari	1	1	-	-
2	Kalisari	1	1	-	-
3	Pringtutul	1	1	-	-
4	Rowokele	1	1	-	-
5	Bumiagung	1	1	-	-
6	Jatiluhur	1	1	-	-
7	Kretek	1	1	-	-
8	Sukomulyo	1	1	-	-
9	Giyanti	1	1	-	-
10	Wonoharjo	1	1	-	-
11	Wagirpandan	1	1	-	-
ROWOKELE		11	11	-	-
<i>Sumber: BPS, Pemutakhiran Data Pembangunan Desa 2021</i>					

Tabel 9.14		Banyaknya Desa/Kelurahan Menurut Keberadaan Komputer/PC/Laptop yang Masih Berfungsi di Kantor Kepala Desa/Kelurahan di Kecamatan Rowokele, 2021				
Desa/Kelurahan		Digunakan	Jarang digunakan	Tidak digunakan	Tidak ada	
(1)		(2)	(3)	(4)	(5)	
1	Redisari	1	-	-	-	
2	Kalisari	1	-	-	-	
3	Pringtutul	1	-	-	-	
4	Rowokele	1	-	-	-	
5	Bumiagung	1	-	-	-	
6	Jatiluhur	1	-	-	-	
7	Kretak	1	-	-	-	
8	Sukomulyo	1	-	-	-	
9	Giyanti	1	-	-	-	
10	Wonoharjo	1	-	-	-	
11	Wagirpandan	1	-	-	-	
ROWOKELE		11	-	-	-	
<i>Sumber: BPS, Pemutakhiran Data Pembangunan Desa 2021</i>						

Tabel 9.15 Banyaknya Desa/Kelurahan Menurut Kondisi Fasilitas Internet di Kantor Kepala Desa/Kelurahan di Kecamatan Rowokele, 2021

Desa/Kelurahan		Berfungsi	Jarang berfungsi	Tidak berfungsi	Tidak ada
(1)		(2)	(3)	(4)	(5)
1	Redisari	1	-	-	-
2	Kalisari	1	-	-	-
3	Pringtutul	1	-	-	-
4	Rowokele	1	-	-	-
5	Bumiagung	1	-	-	-
6	Jatiluhur	1	-	-	-
7	Kretek	1	-	-	-
8	Sukomulyo	1	-	-	-
9	Giyanti	1	-	-	-
10	Wonoharjo	1	-	-	-
11	Wagirpandan	1	-	-	-
ROWOKELE		11	-	-	-
<i>Sumber: BPS, Pemutakhiran Data Pembangunan Desa 2021</i>					

Tabel 9.16		Banyaknya Desa/Kelurahan Menurut Keberadaan dan Aktivitas Kantor Pos/Pos Pembantu/Rumah Pos di Kecamatan Rowokele, 2021				
Desa/Kelurahan		Beroperasi	Jarang beroperasi	Tidak beroperasi	Tidak ada	
(1)		(2)	(3)	(4)	(5)	
1	Redisari	-	-	-	-	
2	Kalisari	-	-	-	-	
3	Pringtutul	-	-	-	-	
4	Rowokele	1	-	-	-	
5	Bumiagung	-	-	-	-	
6	Jatiluhur	-	-	-	-	
7	Kretek	-	-	-	-	
8	Sukomulyo	-	-	-	-	
9	Giyanti	-	-	-	-	
10	Wonoharjo	-	-	-	-	
11	Wagirpandan	-	-	-	-	
ROWOKELE		1	-	-	-	
<i>Sumber: BPS, Pemutakhiran Data Pembangunan Desa 2021</i>						

Tabel 9.17		Banyaknya Desa/Kelurahan Menurut Keberadaan Layanan Pos Keliling di Kecamatan Rowokele, 2021	
		Ada	Tidak ada
Desa/Kelurahan			
(1)		(2)	(3)
1	Redisari	-	1
2	Kalisari	-	1
3	Pringtutul	-	1
4	Rowokele	-	1
5	Bumiagung	-	1
6	Jatiluhur	-	1
7	Kretek	-	1
8	Sukomulyo	-	1
9	Giyanti	-	1
10	Wonoharjo	-	1
11	Wagirpandan	-	1
ROWOKELE		-	11
<i>Sumber: BPS, Pemutakhiran Data Pembangunan Desa 2021</i>			

Tabel 9.18		Banyaknya Desa/Kelurahan Menurut Keberadaan dan Aktivitas Perusahaan/Agen Jasa Ekspedisi Swasta di Kecamatan Rowokele, 2021			
Desa/Kelurahan		Beroperasi	Jarang beroperasi	Tidak beroperasi	Tidak ada
(1)		(2)	(3)	(4)	(5)
1	Redisari	-	-	-	1
2	Kalisari	-	-	-	1
3	Pringtutul	-	-	-	1
4	Rowokele	1	-	-	-
5	Bumiagung	-	-	-	1
6	Jatiluhur	1	-	-	-
7	Kretek	-	-	-	1
8	Sukomulyo	-	-	-	1
9	Giyanti	-	-	-	1
10	Wonoharjo	-	-	-	1
11	Wagirpandan	-	-	-	1
ROWOKELE		2	-	-	9
<i>Sumber: BPS, Pemutakhiran Data Pembangunan Desa 2021</i>					

ST 2023

SENSUS PERTANIAN

BerAKHLAK

Berorientasi Pelayanan Akuntabel Kompeten
Harmonis Loyal Adaptif Kolaboratif

DATA

MENCERDASKAN BANGSA



**BADAN PUSAT STATISTIK
KABUPATEN KEBUMEN**

Statistics of Kebumen Regency

Jl. Arungbinang No. 17A Kebumen 54311 Telp/Fax: (0287) 381163

Homepage: <http://kebumenkab.bps.go.id> E-mail: bps3305@bps.go.id