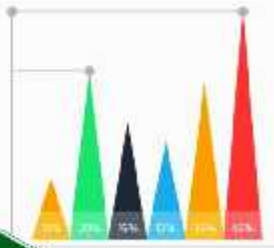
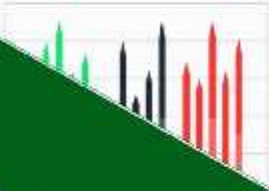


Katalog : 1102001.6404



# Kecamatan Rantau Pulung Dalam Angka 2016



<http://kutimkab.bps.go.id>



Badan Pusat Statistik Kabupaten Kutai Timur

Katalog : 1102001.6404



# Kecamatan Rantau Pulung Dalam Angka 2016

<http://kutimkab.bps.go.id>



Badan Pusat Statistik Kabupaten Kutai Timur

**KECAMATAN RANTAU PULUNG**

**DALAM ANGKATAHUN 2016**

Katalog BPS: 6404.2016

**Jumlah Halaman / Pages :**

v + 39

**Naskah / Script :**

Badan Pusat Statistik Kabupaten Kutai Timur

**Diterbitkan oleh / Published by :**

Badan Pusat Statistik Kabupaten Kutai Timur

*Semua materi buku ini bebas disalin dengan menyebut sumbernya*

## KATA PENGANTAR

Puji dan syukur kami panjatkan kehadirat Tuhan Yang Maha Kuasa atas tersusun dan diterbitkannya publikasi “Kecamatan Dalam Angka 2016 yang memuat uraian singkat, data-data tentang letak geografis, kependudukan, pendidikan, kesehatan dan data lainnya guna memenuhi kebutuhan data dan informasi dalam rangka menunjang program pembangunan.

Disadari dalam penerbitan publikasi ini masih banyak kekurangannya mengingat adanya keterbatasan dalam pengumpulan data, maka kritik dan saran yang konstruktif dari semua pihak sangat kami harapkan.

Pada kesempatan ini pula tak lupa kami ucapkan terima kasih yang tak terhingga kepada semua pihak, khususnya Bapak Camat yang telah banyak membantu dalam penyusunan publikasi ini.

Akhir kata, semoga publikasi ini bisa bermanfaat bagi perkembangan dan pembangunan daerah ini.

Koordinator Statistik Kecamatan ,  
Rantau Pulung

Muhammad Azhar  
NIP. 19880626 200801 1001

## SAMBUTAN CAMAT

Dengan memanjatkan Puji syukur kehadirat Tuhan Yang Maha Esa, bahwa pada tahun ini telah dapat disusun dan diterbitkannya buku “Kecamatan Dalam Angka 2016”.

Publikasi ini dihimpun dan disusun yang diharapkan dapat memberikan gambaran secara umum tentang kondisi daerah ini, yang akhir-akhir ini semakin meningkatnya konsumen data.

Kami menyatakan terima kasih yang sebesar-besarnya kepada Mantis / KSK khususnya dalam penyusunannya, juga kepada Dinas/Instansi/Kepala Desa diwilayah Kec. Rantau Pulung pada umumnya karena telah membantu dalam memberikan data-data sehingga tersusunnya publikasi ini.

Harapan kami semoga pada tahun-tahun mendatang buku publikasi serupa dapat diterbitkan secara kontinyu dan lebih bervariasi.

Demikian sambutan kami, semoga buku ini bermanfaat dan dapat dijadikan bahan pertimbangan dalam mengambil keputusan untuk pembangunan di daerah ini kedepan, Amin.

Camat ,

Drs. Poniso Suryo Renggono, MS  
NIP. 19681012 199303 1 013

## DAFTAR ISI

KATA PENGANTAR .....	i
SAMBUTAN CAMAT .....	ii
DAFTAR ISI .....	iii
BAB I PENDAHULUAN .....	1
ULASAN SINGKAT KECAMATAN RANTAU PULUNG .....	1
Geografis.....	1
Iklim .....	1
Gunung dan Sungai.....	1
Tanah .....	2
Flora.....	2
Fauna .....	2
BAB II DAFTAR TABEL .....	3
Tabel 1.1 LETAK DAN LUAS KECAMATAN RANTAU PULUNG	3
Tabel 1.2. SITUASI DAN CURAH HUJAN	4
Tabel 1.3. LUAS WILAYAH PERDESA	5
Tabel 2.1. NAMA-NAMA CAMAT RANTAU PULUNG	6
Tabel 2.2. BANYAKNYA TENAGA PADA DINAS/INSTANSI/UNIT PEMERINTAH	7
Tabel 2.3. BANYAKNYA APARAT PEMERINTAH DESA, DUSUN DAN RT	8
Tabel 2.4. BANYAKNYA ANGGOTA BPD, LEMBAGA ADAT, LPM DAN LINMAS PERDESA	9
Tabel 3.1. BANYAKNYA PENDUDUK MENURUT JENIS KELAMIN	10
Tabel 3.2. RASIO JENIS KELAMIN (Sex ratio)	11

Tabel 3.3. BANYAKNYA PENDUDUK, LUAS WILAYAH DAN KEPADATAN PENDUDUK	12
Tabel 3.4. BANYAKNYA RUMAH TANGGA, LUAS WILAYAH DAN KEPADATAN RUMAH TANGGA	13
Tabel 3.5. RATA-RATA JIWA PER RUMAH TANGGA	14
Tabel 3.6. PERSEBARAN PENDUDUK PADA DESA-DESA DI KECAMATAN	15
Tabel 3.7. PERSEBARAN RUMAH TANGGA PADA DESA-DESA DI KECAMATAN	16
Table 3.8. BANYAKNYA PENDUDUK 3 (TIGA) TAHUN TERAKHIR	17
Tabel 3.9. LAJU PERTUMBUHAN PENDUDUK PERTAHUN	18
Tabel 3.10. BANYAKNYA PENDUDUK MENURUT AGAMA	19
Tabel 4.1. BANYAKNYA RUMAH IBADAH PERDESA	20
Tabel 4.2. BANYAKNYA PERISTIWA NIKAH MENURUT BULAN	21
Tabel 4.3. BANYAKNYA PONDOK PESANTREN, MAJELIS TAKLIM DAN DA'I PEMBANGUNAN	22
Tabel 4.4. NAMA TKA/TPA DI KECAMATAN	23
Tabel 5.1. BANYAKNYA SEKOLAH TIAP DESA MENURUT TK DAN SD/SEDERAJAT	24
Tabel 5.2. BANYAKNYA SEKOLAH TIAP DESA MENURUT TINGKAT SMP/SEDERAJAT	25
Tabel 5.3. BANYAKNYA SEKOLAH TIAP DESA MENURUT TINGKAT SLTA/SEDERAJAT	26
Tabel 6.1. JUMLAH FASILITAS KESEHATAN PERDESA	27
Tabel 6.2. BANYAKNYA KADER KESEHATAN MENURUT DESA	28
Tabel 6.3. DATA SUMBER DAYA /TENAGA MEDIS DI PUSKESMAS DAN PUSTU	29

Tabel 6.4. JUMLAH PETUGAS KESEHATAN PUSKESMAS	30
Tabel 7.1. LUAS PANEN PADI DAN PALAWIJA	31
<b>BAB III DAFTAR GRAFIK.....</b>	<b>32</b>
Grafik 1.1. LUAS WILAYAH PERDESA	32
Grafik 1.2. SITUASI DAN CURAH HUJAN	32
Grafik 2.1. BANYAKNYA TENAGA PADA DINAS/INSTANSI/UNIT PEMERINTAH	33
Grafik 3.1. JUMLAH PENDUDUK PER DESA	33
Grafik 3.3. JUMLAH PENDUDUK MENURUT JENIS KELAMIN	34
Grafik 3.5. BANYAKNYA PENDUDUK, LUAS WILAYAH, DAN KEPADATAN PENDUDUK	35
Grafik 3.6. BANYAKNYA RUMAH TANGGA, LUAS WILAYAH DAN KEPADATAN RUMAH TANGGA	35
Grafik 3.7. RATA-RATA JIWA PER RUMAH TANGGA	36
Grafik 3.8. PERSEBARAN PENDUDUK PADA DESA-DESA DI KECAMATAN	36
Grafik 3.9. PERSEBARAN RUMAH TANGGA PADA DESA-DESA DI KECAMATAN	37
Grafik 3.10. BANYAKNYA PENDUDUK TIGA TAHUN TERAKHIR	37
Grafik 4.1. BANYAKNYA TKA/TPA DI KECAMATAN MENURUT DESA	38
Grafik 5.1. JUMLAH TENAGA KESEHATAN MENURUT STATUS KEPEGAWAIAN	38
Grafik 5.2. JUMLAH TENAGA KESEHATAN MENURUT JENIS KELAMIN	39



## **BAB I PENDAHULUAN**

### **ULASAN SINGKAT KECAMATAN RANTAU PULUNG**

#### **Geografis**

**K**ecamatan Rantau Pulung adalah bagian dari wilayah kabupaten Kutai Timur dengan luas 171,9 km<sup>2</sup> yang merupakan hasil pemekaran Kec. Sangatta pada akhir tahun 2005 menjadi empat kecamatan yaitu Kec. Sangatta Utara, Kec. Sangatta Selatan, Kec. Teluk Pandan, dan Kec. Rantau Pulung.

Keseluruhan wilayah kecamatan Rantau Pulung yang cukup luas terdapat di daratan dan tidak berbatasan langsung dengan laut. Ini berarti kecamatan Rantau Pulung tidak memiliki pantai. Beberapa wilayah dibelah oleh anak sungai dan sungai, sedangkan transportasi seluruhnya melalui jalan darat yang merupakan sarana utama bagi masyarakat di delapan desa di dalamnya.

#### **Iklim**

Di sebagian besar wilayahnya udara terasa panas, namun curah hujan belum bisa terpantau karena belum adanya stasiun pencatat curah hujan khusus untuk kecamatan ini.

#### **Gunung dan Sungai**

Dataran rendah dan dataran tinggi terdapat di sekitar sungai besar dan agak ke hulu dengan bentuk bergelombang, sedangkan di pedalaman sudah bergunung-gunung.

## **Tanah**

Jenis tanah yang terdapat di sana adalah tanah Aluvial yang berasal dari bahan endapan tanah liat dan pasir yang banyak terdapat di dataran dan di sekitar sungai, Brown Forest Cill dari batuan kapur, Potsolit Merah dari batuan sedimen bercampur pasir, Potsolit Merah Kuning dari batu pasir di daerah tersebut.

## **Flora**

Sebagian besar jenis tumbuhan hutan yang ada adalah hutan produksi yang ditumbuhi oleh beberapa jenis pohon kayu produksi (heterogen) seperti Kapur, Meranti, Bengkirai, Kruing, Ulin dan lain-lain. Dan juga ada pula hutan sejenis bakau seperti yang ada di pesisir pantai.

Selain tumbuhan hutan juga terdapat tumbuhan yang ditanam atau yang diusahakan oleh penduduk seperti Padi/Palawija, Hortikultura (sayur dan buah-buahan), Perkebunan (Kelapa, Kakao, dll).

## **Fauna**

Alam sekitar yang terdapat di Kec. Rantau Pulung ini masih sangat cocok habitatnya, sehingga dapat mempengaruhi kelangsungan berkembang biaknya satwa.

Berbagai jenis satwa di antaranya:

1. Kera: Orang Utan, Kaliawat, Bekantan, dll.
2. Binatang Buruan: Rusa, Babi, Kancil, Menjangan, dll.
3. Ikan: Patin, Udang, Gabus, Lele, dll.

## BAB II DAFTAR TABEL

**Tabel 1.1 LETAK DAN LUAS KECAMATAN RANTAU PULUNG**

Kecamatan		
Rantau Pulung	Lintang	: 02°32 - 01°02 LU
Terletak		
pada	Bujur	: 117°10 - 117°50 BT
Batas		
Wilayah	Sebelah Utara	: Kec. Bengalon
	Sebelah Timur	: Kec. Sangata Utara
	Sebelah Selatan	: Kec. Sangata Selatan
	Sebelah Barat	: Kec. Telen
Luas		
Wilayah		± 171.9 Km <sup>2</sup>

**Tabel 1.2. SITUASI DAN CURAH HUJAN**

Bulan	Curah Hujan (mm)	Jumlah Hari
(1)	(2)	(3)
Januari	177	11
Pebruari	123	11
maret	120	11
April	212	16
Mei	166	14
Juni	45.5	4
Juli	17.1	7
Agustus	90.1	8
September	68.7	9
Oktober	49.4	10
November	41	11
Desember	159	15
<b>Jumlah</b>	<b>1268.8</b>	<b>127</b>

Sumber: UPTD Pertanian

**Tabel 1.3. LUAS WILAYAH PERDESA**

<b>Desa</b>	<b>Luas Wilayah (Km<sup>2</sup>)</b>
<b>( 1 )</b>	<b>( 2 )</b>
Rantau Makmur	25.70
Mukti Jaya	25.40
Tanjung Labu	26.90
Kebon Agung	12.00
Manunggal Jaya	30.00
Tepian Makmur	15.00
Pulung Sari	18.30
Margomulyo	18.60
<b>Jumlah</b>	<b>171.9</b>

*Sumber: Kantor Camat*

**Tabel 2.1. NAMA-NAMA CAMAT RANTAU PULUNG**

<b>Nama</b>	<b>NIP</b>	<b>Tahun Tugas</b>
<b>(1)</b>	<b>(2)</b>	<b>(3)</b>
Drs. Didi Herdiansyah	050 042 274	2005-2010
Drs. Poniso Suryo Renggono	19681012 199303 1 013	2010-sekarang

*Sumber: Kantor Camat*

<http://kutimkab.bps.go.id>

**Tabel 2.2. BANYAKNYA TENAGA PADA  
DINAS/INSTANSI/UNIT PEMERINTAH**

Dinas/Instansi/Unit	Tenaga Kerja	
	PNS/TNI/POLRI	Honor/PTT
( 1 )	( 2 )	( 3 )
Kantor Camat	9	18
POLSEK	3	-
POS POL AIR	-	-
TNI-AD (Koramil)	3	-
TNI-AL (Posal)	-	-
Puskesmas/Kesehatan	20	12
UPTD Pendidikan	2	4
KUA	2	-
UPTD Pertanian/Perkebunan	8	11
Kantor Pelabuhan	-	-
Mantis/KSK	1	-
Pegawai SD	80	24
Pegawai SMP	30	21
Pegawai SMA	13	13

*Sumber: Dinas/Instansi/Unit terkait*

**Tabel 2.3. BANYAKNYA APARAT PEMERINTAH DESA,  
DUSUN DAN RT**

<b>Desa</b>	<b>Aparat Desa</b>	<b>Dusun</b>	<b>RT</b>
<b>( 1 )</b>	<b>( 2 )</b>	<b>( 3 )</b>	<b>( 4 )</b>
Rantau Makmur	7	3	14
Muktijaya	9	2	20
Tanjung Labu	6	2	8
Kebon Agung	7	2	13
Manunggal Jaya	7	3	10
Tepian Makmur	7	3	16
Pulung Sari	7	2	8
Margomulyo	7	2	10
<b>Jumlah</b>	<b>57</b>	<b>19</b>	<b>99</b>

*Sumber: Kantor Camat Rantau Pulung*



**Tabel 2.4. BANYAKNYA ANGGOTA BPD, LEMBAGA ADAT, LPM DAN LINMAS PERDESA**

Desa	BPD	Lembaga Adat	LPM	LINMAS
( 1 )	( 2 )	( 3 )	( 4 )	( 5 )
Rantau Makmur	5	5	5	6
Muktijaya	9	5	5	9
Tanjung Labu	5	5	5	5
Kebon Agung	5	3	5	6
Manunggal Jaya	5	5	5	5
Tepian Makmur	5	0	5	5
Pulung Sari	5	5	5	5
Margomulyo	5	5	5	5
<b>Jumlah</b>	<b>44</b>	<b>33</b>	<b>40</b>	<b>46</b>

*Sumber: Kantor Camat Rantau Pulung*

**Tabel 3.1. BANYAKNYA PENDUDUK MENURUT JENIS  
KELAMIN**

<b>Desa</b>	<b>Laki-laki</b>	<b>Perempuan</b>	<b>Penduduk</b>
<b>( 1 )</b>	<b>( 2 )</b>	<b>( 3 )</b>	<b>( 4 )</b>
Rantau Makmur	740	613	1353
Muktijaya	1576	1339	2915
Tanjung Labu	350	300	650
Kebon Agung	478	421	899
Manunggal Jaya	560	476	1036
Tepian Makmur	771	626	1397
Pulung Sari	382	304	686
Margomulyo	304	275	579
<b>JUMLAH</b>	<b>5161</b>	<b>4354</b>	<b>9515</b>

*Sumber: Badan Pusat Statistik*

**Tabel 3.2. RASIO JENIS KELAMIN (Sex ratio)**

<b>Desa</b>	<b>Laki-laki</b>	<b>Perempuan</b>	<b>Sex Ratio</b>
<b>( 1 )</b>	<b>( 2 )</b>	<b>( 3 )</b>	<b>( 4 )</b>
Rantau Makmur	740	613	12
Muktijaya	1576	1339	12
Tanjung Labu	350	300	12
Kebon Agung	478	421	11
Manunggal Jaya	560	476	12
Tepian Makmur	771	626	12
Pulung Sari	382	304	13
Margomulyo	304	275	11
Jumlah	5161	4354	95

*Sumber: Badan Pusat Statistik*

**Tabel 3.3. BANYAKNYA PENDUDUK, LUAS WILAYAH  
DAN KEPADATAN PENDUDUK**

<b>Desa</b>	<b>Penduduk</b>	<b>Luas Wilayah (Km<sup>2</sup>)</b>	<b>Kepadatan Penduduk</b>
<b>( 1 )</b>	<b>( 2 )</b>	<b>( 3 )</b>	<b>( 4 )</b>
Rantau Makmur	1353	25,70	52,65
Mukti Jaya	2915	25,40	114,76
Tanjung Labu	650	26,90	24,16
Kebon Agung	899	12,00	74,92
Manunggal Jaya	1036	30,00	34,53
Tepian Makmur	1397	15,00	93,13
Pulung Sari	686	18,30	37,49
Margomulyo	579	18,60	31,13
<b>Jumlah</b>	<b>9515</b>	<b>171,9</b>	<b>55,35</b>

*Sumber: Badan Pusat Statistik*

**Tabel 3.4. BANYAKNYA RUMAH TANGGA, LUAS  
WILAYAH DAN KEPADATAN RUMAH TANGGA**

Desa	Jumlah Rumah Tangga	Luas Wilayah (Km <sup>2</sup> )	Kepadatan Rumah Tangga
( 1 )	( 2 )	( 3 )	( 4 )
Rantau Makmur	352	25,70	13,70
Mukti Jaya	733	25,40	28,86
Tanjung Labu	164	26,90	6,10
Kebon Agung	252	12,00	21,00
Manunggal Jaya	253	30,00	8,43
Tepian Makmur	367	15,00	24,47
Pulung Sari	172	18,30	9,40
Margomulyo	149	18,60	8,01
<b>Jumlah</b>	<b>2442</b>	<b>171,9</b>	<b>14,21</b>

*Sumber: Badan Pusat Statistik*

**Tabel 3.5. RATA-RATA JIWA PER RUMAH TANGGA**

<b>Desa</b>	<b>Jumlah Penduduk</b>	<b>Jumlah Rumah Tangga</b>	<b>Rata-rata Jiwa/Ruta</b>
<b>( 1 )</b>	<b>( 2 )</b>	<b>( 3 )</b>	<b>( 4 )</b>
Rantau Makmur	1353	352	4
Muktijaya	2915	733	4
Tanjung Labu	650	164	4
Kebon Agung	899	252	4
Manunggal Jaya	1036	253	4
Tepian Makmur	1397	367	4
Pulung Sari	686	172	4
Margomulyo	579	149	4
<b>Jumlah</b>	<b>9515</b>	<b>2442</b>	<b>31</b>

*Sumber: Badan Pusat Statistik*

**Tabel 3.6. PERSEBARAN PENDUDUK PADA DESA-DESA DI  
KECAMATAN**

Desa	Jumlah Penduduk	Persebaran Penduduk(%)
( 1 )	( 2 )	( 3 )
Rantau Makmur	1353	0,14
Muktijaya	2915	0,31
Tanjung Labu	650	0,07
Kebon Agung	899	0,09
Manunggal Jaya	1036	0,11
Tepian Makmur	1397	0,15
Pulung Sari	686	0,07
Margomulyo	579	0,06
Jumlah	9515	1

*Sumber: Badan Pusat Statistik*

**Tabel 3.7. PERSEBARAN RUMAH TANGGA PADA  
DESA-DESA DI KECAMATAN**

Desa	Jumlah Rumah Tangga	Persebaran Rumah Tangga(%)
( 1 )	( 2 )	( 3 )
Rantau Makmur	334	0.14
Muktijaya	693	0.30
Tanjung Labu	155	0.07
Kebon Agung	239	0.10
Manunggal Jaya	239	0.10
Tepian Makmur	347	0.15
Pulung Sari	162	0.07
Margomulyo	141	0.06
Jumlah	2310	1

*Sumber: Badan Pusat Statistik*



**Table 3.8. BANYAKNYA PENDUDUK 3 (TIGA) TAHUN  
TERAKHIR**

<b>Desa</b>	<b>2013</b>	<b>2014</b>	<b>2016</b>
<b>( 1 )</b>	<b>( 2 )</b>	<b>( 3 )</b>	<b>( 4 )</b>
Rantau Makmur	1210	1280	1353
Muktijaya	2608	2757	2915
Tanjung Labu	581	615	650
Kebon Agung	805	850	899
Manunggal Jaya	927	980	1036
Tepian Makmur	1250	1322	1397
Pulung Sari	613	648	686
Margomulyo	518	547	579
<b>Jumlah</b>	<b>8512</b>	<b>8999</b>	<b>9515</b>

*Sumber: Badan Pusat Statistik*

**Tabel 3.9. LAJU PERTUMBUHAN PENDUDUK PERTAHUN**

Laju Pertumbuhan	
2013-2014	2014-2016
( 5 )	( 6 )
5,79	5,70
5,71	5,73
5,85	5,69
5,59	5,76
5,72	5,71
5,76	5,67
5,71	5,86
5,60	5,85
45,73	45,99

Sumber: Badan Pusat Statistik

**Tabel 3.10. BANYAKNYA PENDUDUK MENURUT AGAMA**

<b>Agama</b>	<b>Jumlah</b>
<b>( 1 )</b>	<b>( 2 )</b>
Islam	6952
Kristen	195
Katholik	590
Hindu	61
Budha	0
<b>Jumlah</b>	<b>7798</b>

*Sumber: Kementrian Agama Kabupaten Kutai Timur*

**Tabel 4.1. BANYAKNYA RUMAH IBADAH PERDESA**

Desa	Masjid	Langgar	Gereja Protestan	Gereja Katholik	Pura	Wihara
( 1 )	( 2 )	( 3 )	( 5 )	( 6 )	( 7 )	( 8 )
Rantau Makmur	2	5	-	-	-	-
Muktijaya	3	12	2		-	-
Tanjung Labu	2	1	-	1	-	-
Kebon Agung	2	3	1	-	-	-
Manunggal Jaya	2	2	1	1	-	-
Tepian Makmur	2	2	1	1	1	-
Pulung Sari	2	3	1	-	-	-
Margomulyo	1	3	-	-	-	-
<b>Jumlah</b>	<b>16</b>	<b>31</b>	<b>6</b>	<b>3</b>	<b>1</b>	<b>0</b>

Sumber: Kementerian Agama Kabupaten Kutai Timur

**Tabel 4.2. BANYAKNYA PERISTIWA NIKAH MENURUT BULAN**

<b>Bulan</b>	<b>Nikah</b>
<b>(1)</b>	<b>(2)</b>
Januari	15
Februari	7
Maret	3
April	6
Mei	13
Juni	12
Juli	5
Agustus	5
September	0
Oktober	11
November	2
Desember	4
<b>JUMLAH</b>	<b>83</b>

*Sumber: Kementerian Agama Kabupaten Kutai Timur*

**Tabel 4.3. BANYAKNYA PONDOK PESANTREN, MAJELIS TAKLIM DAN DA'I PEMBANGUNAN**

Desa	Pondok Pesantren	Majelis Taklim	Da'i Pembangunan
(1)	(2)	(3)	(4)
Rantau Makmur	0	4	1
Muktijaya	0	6	1
Tanjung Labu	0	2	1
Kebon Agung	1	6	1
Manunggal Jaya	0	4	1
Tepian Makmur	0	5	1
Pulung Sari	0	2	1
Margomulyo	0	1	1
<b>Jumlah</b>	<b>1</b>	<b>30</b>	<b>8</b>

Sumber: KUA

**Tabel 4.4. NAMA TKA/TPA DI KECAMATAN**

<b>Nama TKA/TPA</b>	<b>Alamat</b>
<b>(1)</b>	<b>(2)</b>
Al-Falah	Desa Rantau Makmur
Al-Isra	Desa Rantau Makmur
At_Taqwa	Desa Rantau Makmur
Al-Khoiriyah	Desa Mukti Jaya
Al-Hikmah	Desa Mukti Jaya
Al-Mukmin	Desa Mukti Jaya
Al-Husna	Desa Mukti Jaya
Al-Ikhlas	Desa Mukti Jaya
Al-Fatah	Desa Mukti Jaya
Ridhatul Athfal	Desa tanjung Labu
Al-Hakim	Desa Kebon Agung
Nurul Wafa	Desa Kebon Agung
Nurul Islam	Desa Manunggal Jaya
Nurul Falah	Desa Manunggal Jaya
Al-Mujahidin	Desa Manunggal Jaya
Ar-Ridwan	Desa Manunggal Jaya
TPA/MDI	Desa Tepian Makmur
Al-Ikhlas	Desa Tepian Makmur
Al-Abrar	Desa Tepian Makmur
Al-Istiqomah	Desa Pulung Sari
Daarussalam	Desa Margomulyo

*Sumber: KUA*

**Tabel 5.1. BANYAKNYA SEKOLAH TIAP DESA MENURUT  
TK DAN SD/SEDERAJAT**

Desa	TK	Sekolah Dasar		Madrasah Ibtidayah	
		Negeri	Swasta	Negeri	Swasta
( 1 )	( 2 )	( 3 )	( 4 )	( 5 )	( 6 )
Rantau Makmur	1	1	0	0	0
Muktijaya	1	1	0	0	0
Tanjung Labu	1	1	0	0	0
Kebon Agung	1	1	0	0	0
Manunggal Jaya	1	1	0	0	0
Tepian Makmur	1	1	0	0	0
Pulung Sari	1	1	0	0	0
Margomulyo	1	1	0	0	0
<b>Jumlah</b>	<b>8</b>	<b>8</b>	<b>0</b>	<b>0</b>	<b>0</b>

Sumber: UPTD Pendidikan



**Tabel 5.2. BANYAKNYA SEKOLAH TIAP DESA MENURUT  
TINGKAT SMP/SEDERAJAT**

Desa	SMP		Madrasah Tsanawiah	
	Negeri	Swasta	Negeri	Swasta
( 1 )	( 2 )	( 3 )	( 4 )	( 5 )
Rantau Makmur	-	-	-	-
Muktijaya	-	1	-	-
Tanjung Labu	-	-	-	-
Kebon Agung	1	-	-	-
Manunggal Jaya	-	-	-	-
Tepian Makmur	-	-	-	1
Pulung Sari	-	-	-	-
Margomulyo	-	-	-	-
<b>Jumlah</b>	<b>1</b>	<b>1</b>	<b>0</b>	<b>1</b>

Sumber: UPTD Pendidikan

**Tabel 5.3. BANYAKNYA SEKOLAH TIAP DESA MENURUT  
TINGKAT SLTA/SEDERAJAT**

Desa	SMA		Madrasah Aliyah	
	Negeri	Swasta	Negeri	Swasta
( 1 )	( 2 )	( 3 )	( 4 )	( 5 )
Rantau Makmur	-	-	-	-
Muktijaya	1	-	-	-
Tanjung Labu	-	-	-	-
Kebon Agung	-	-	-	-
Manunggal Jaya	-	-	-	-
Tepian Makmur	-	-	-	-
Pulung Sari	-	-	-	-
Margomulyo	-	-	-	-
<b>Jumlah</b>	<b>1</b>	<b>0</b>	<b>0</b>	<b>0</b>

Sumber: UPTD Pendidikan

**Tabel 6.1. JUMLAH FASILITAS KESEHATAN PERDESA**

Desa	Pusekesmas	Polindes	Pustu	Pusling
( 1 )	( 2 )	( 3 )	( 4 )	( 5 )
Rantau Makmur	0	0	1	0
Muktijaya	1	0	0	0
Tanjung Labu	0	0	1	0
Kebon Agung	0	0	1	0
Manunggal Jaya	0	0	1	0
Tepian Makmur	0	0	1	0
Pulung Sari	0	0	1	0
Margomulyo	0	0	1	0
<b>Jumlah</b>	<b>1</b>	<b>0</b>	<b>7</b>	<b>0</b>

Sumber: Puskesmas

**Tabel 6.2. BANYAKNYA KADER KESEHATAN MENURUT DESA**

Desa	Posyandu	Kader Posyandu		Dukun Bayi	
		Terlatih	Aktif	Terlatih	Jumlah
( 1 )	( 2 )	( 3 )	( 4 )	( 5 )	( 6 )
Rantau Makmur	1	4	4	4	4
Muktijaya	1	6	6	5	5
Tanjung Labu	1	3	3	1	1
Kebon Agung	1	4	4	4	4
Manunggal Jaya	1	3	3	4	4
Tepian Makmur	1	4	4	5	5
Pulung Sari	1	8	8	2	2
Margomulyo	1	5	5	3	3
Jumlah	8	37	37	28	28

Sumber: Puskesmas

**Tabel 6.3. DATA SUMBER DAYA /TENAGA MEDIS DI  
PUSKESMAS DAN PUSTU**

<b>Desa</b>	<b>Dokter Umum</b>	<b>Dokter Gigi</b>	<b>Petugas Kesehatan Lainnya</b>
<b>(1)</b>	<b>(2)</b>	<b>(3)</b>	<b>(4)</b>
Rantau Makmur	0	0	1
Muktijaya	2	1	24
Tanjung Labu	0	0	2
Kebon Agung	0	0	1
Manunggal Jaya	0	0	1
Tepian Makmur	0	0	1
Pulung Sari	0	0	2
Margomulyo	0	0	1
<b>Jumlah</b>	<b>2</b>	<b>1</b>	<b>33</b>

*Sumber : Puskesmas*

**Tabel 6.4. JUMLAH PETUGAS KESEHATAN PUSKESMAS**

Petugas Kesehatan	PNS		PTT/Honor		Jumlah
	L	P	L	P	
(1)	(2)	(3)	(4)	(5)	(6)
Dokter Umum	1	0	0	1	2
Dokter Gigi	0	1	0	0	1
Perawat	7	3	1	3	14
Pembantu Perawat	0	0	0	0	0
Bidan	0	3	0	4	7
Pekarya Kesehatan	0	0	2	1	3
Sanitarian	0	0	1	0	1
Lainnya	1	3	1	0	5
<b>Jumlah</b>	<b>9</b>	<b>10</b>	<b>5</b>	<b>9</b>	<b>33</b>

Sumber : Puskesmas

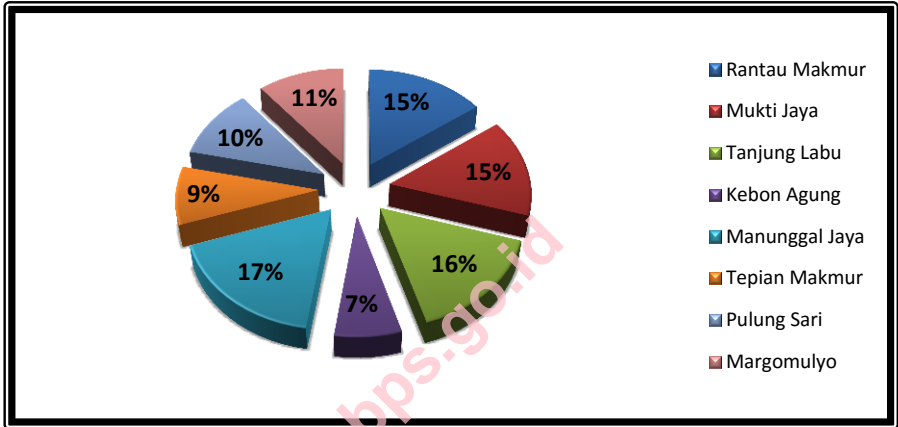
**Tabel 7.1. LUAS PANEN PADI DAN PALAWIJA**

Jenis Komoditi	Luas Panen (Ha)	Tingkat Produktivitas (Kw/Ha)	Produksi (Ton)
(1)	(2)	(3)	(4)
Padi Sawah	819	45.5	3726
Padi Gunung	832	25.25	2075
Jagung	14	20.82	29
Kedelai	4	11.8	5
Kacang tanah	15	12.08	18
Kacang Hijau	3	10.6	3
Ubi kayu	11	139.6	154
Ubi Jalar	12	140.7	169
<b>Jumlah</b>	<b>1710</b>	<b>406.35</b>	<b>6179</b>

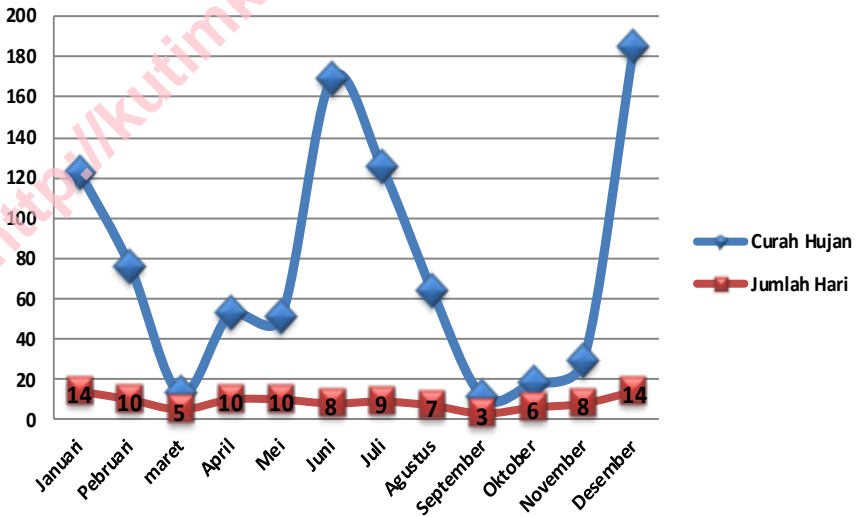
Sumber: Badan Pusat Statistik Kab. Kutai Timur

### BAB III DAFTAR GRAFIK

Grafik 1.1. LUAS WILAYAH PERDESA

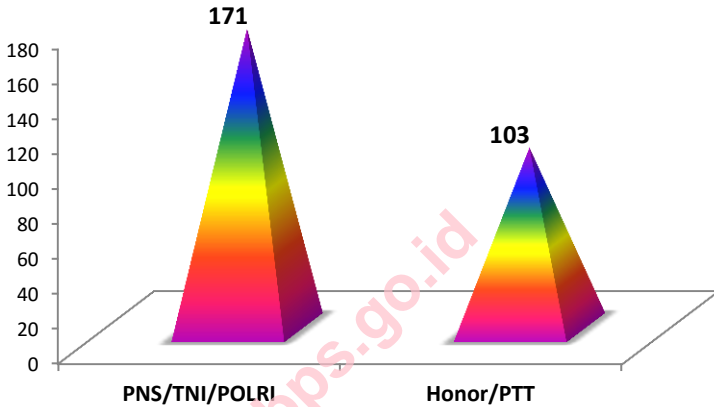


Grafik 1.2. SITUASI DAN CURAH HUJAN

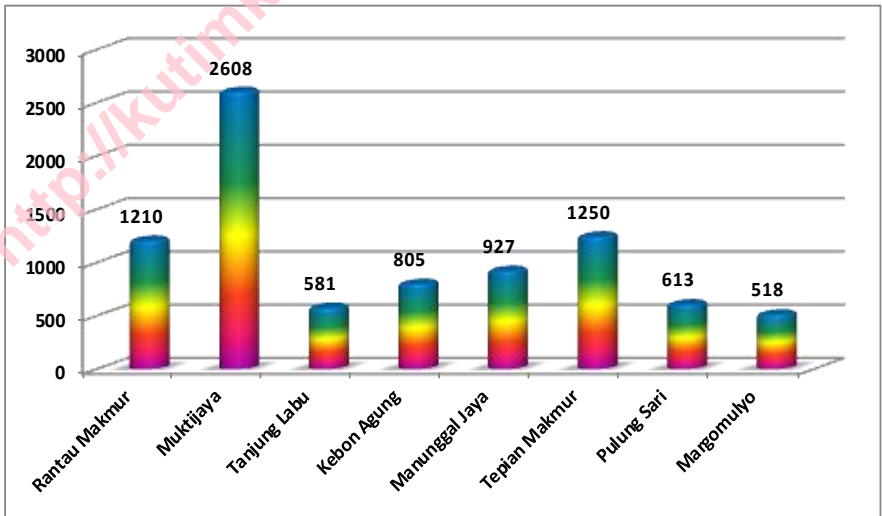




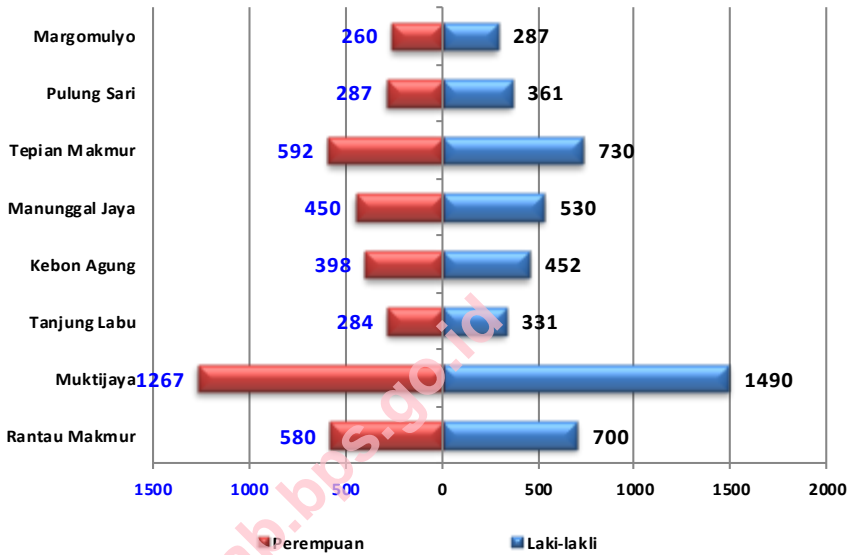
**Grafik 2.1. BANYAKNYA TENAGA PADA DINAS/INSTANSI/UNIT PEMERINTAH**



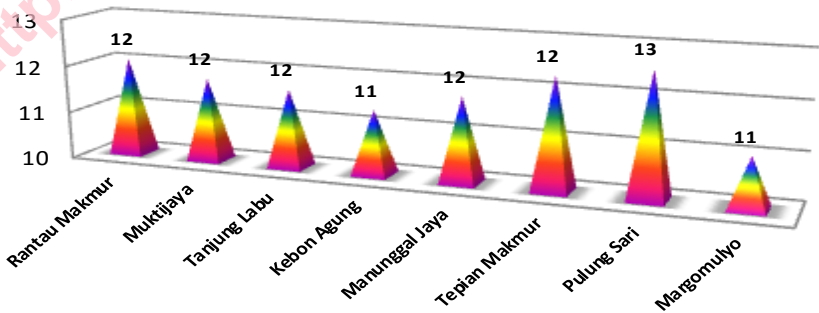
**Grafik 3.1. JUMLAH PENDUDUK PER DESA**



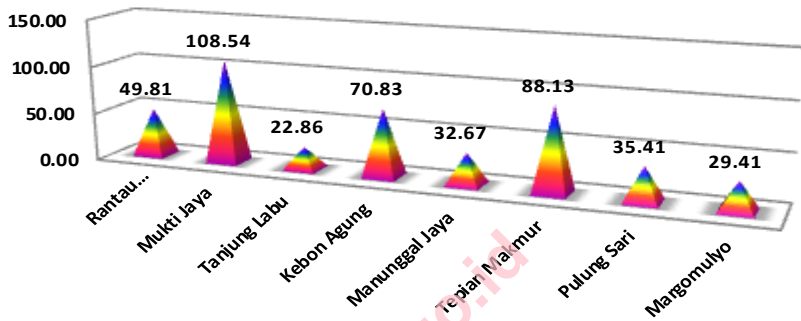
**Grafik 3.3. JUMLAH PENDUDUK MENURUT JENIS KELAMIN**



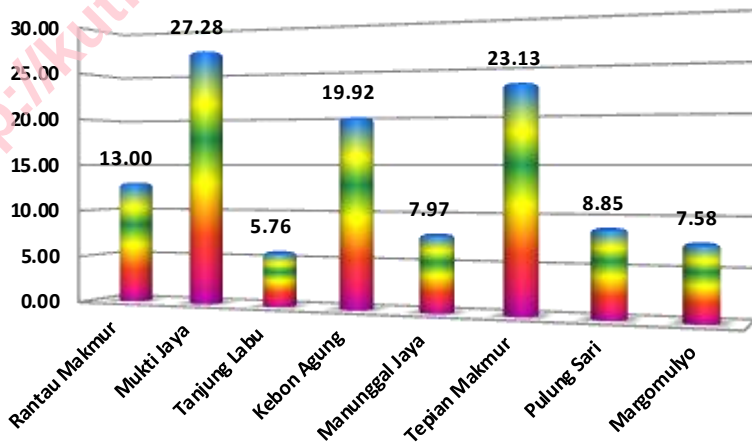
**Grafik 3.4. RASIO JENIS KELAMIN (SEX RATIO)**



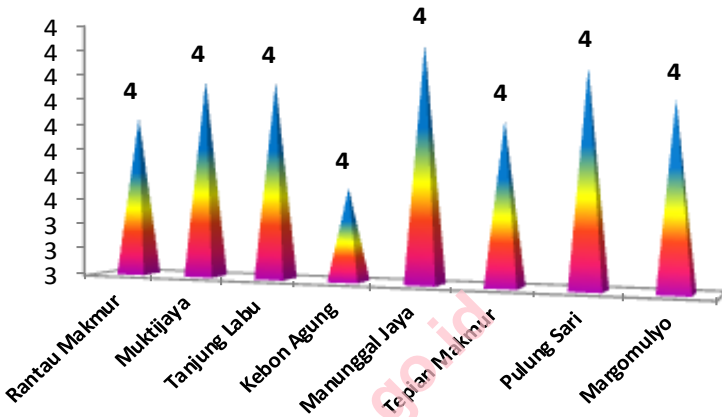
**Grafik 3.5. BANYAKNYA PENDUDUK, LUAS WILAYAH,  
DAN KEPADATAN PENDUDUK**



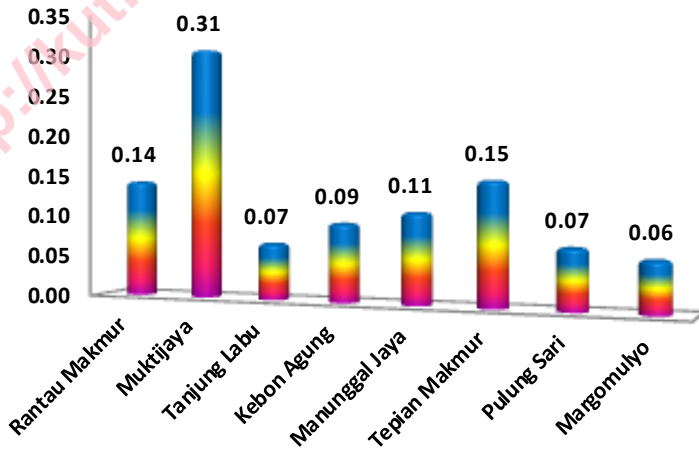
**Grafik 3.6. BANYAKNYA RUMAH TANGGA, LUAS WILAYAH  
DAN KEPADATAN RUMAH TANGGA**



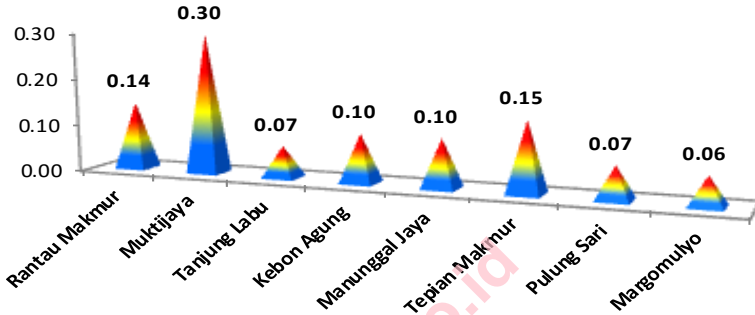
**Grafik 3.7. RATA-RATA JIWA PER RUMAH TANGGA**



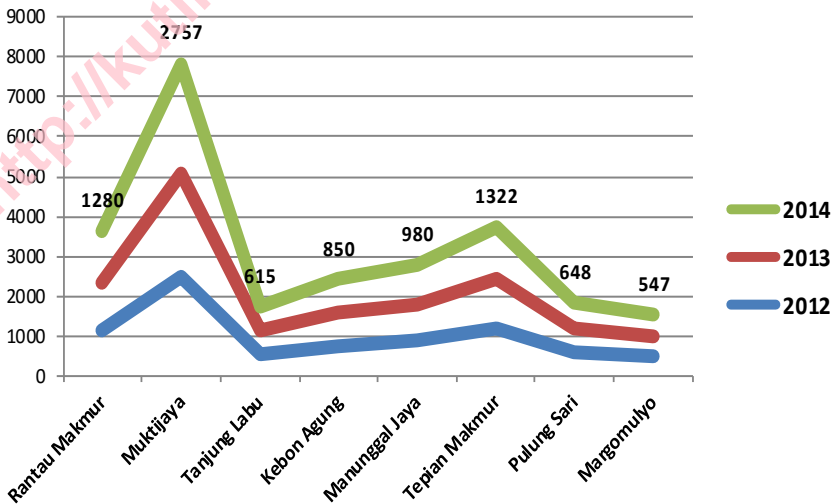
**Grafik 3.8. PERSEBARAN PENDUDUK PADA DESA-DESA DI KECAMATAN**



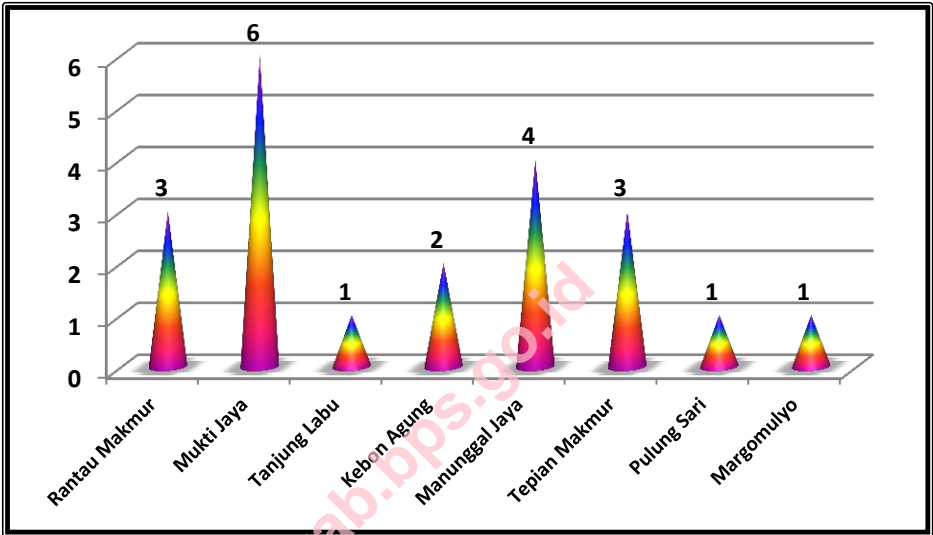
**Grafik 3.9. PERSEBARAN RUMAH TANGGA PADA DESA-DESAYA DI KECAMATAN**



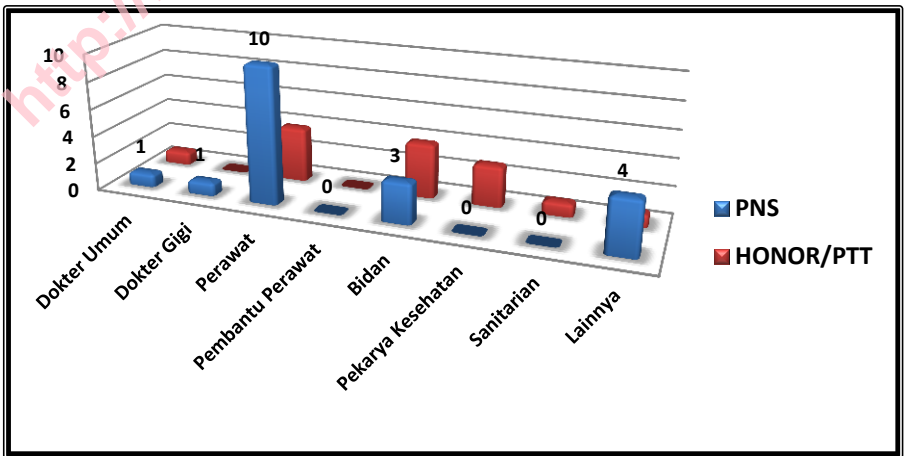
**Grafik 3.10. BANYAKNYA PENDUDUK TIGA TAHUN TERAKHIR**



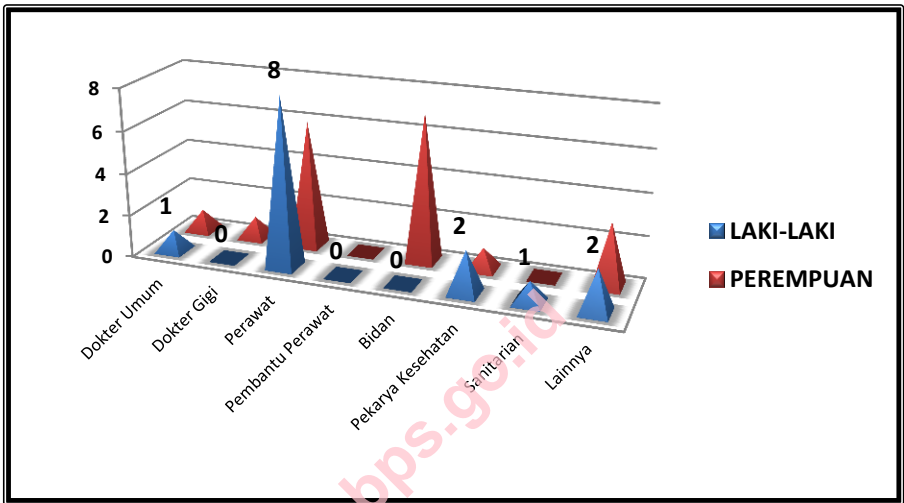
**Grafik 4.1. BANYAKNYA TKA/TPA DI KECAMATAN MENURUT DESA**



**Grafik 5.1. JUMLAH TENAGA KESEHATAN MENURUT STATUS KEPEGAWAIAN**



**Grafik 5.2. JUMLAH TENAGA KESEHATAN MENURUT JENIS KELAMIN**









**SENSUS  
EKONOMI**



# DATA

## MENERDASKAN BANGSA



Badan Pusat Statistik Kabupaten Kutai Timur  
Kawasan Perkantoran Bukit Pelangi Sangatta 75611  
Telp. (0549) 23223 Fax. (0549) 24745  
Website : <http://kutimkab.bps.go.id>