

# PAYAKUMBUH BARAT DALAM ANGKA

2015



**BADAN PUSAT STATISTIK  
KOTA PAYAKUMBUH**

## **PYAKUMBUH BARAT DALAM ANGKA 2015**

Nomor Publikasi : 13760.1506  
ISBN : 978-602-321-012-1  
Katalog : 1102001.1376010  
  
Naskah : Koordinator Statistik Kecamatan  
Payakumbuh Barat  
Penyunting/Gambar : Seksi Statistik Produksi  
Badan Pusat Statistik Kota Payakumbuh  
Ukuran :  
Jumlah Halaman : xiv + 163 Halaman  
Panjang : 21 cm  
Lebar : 15 cm  
Diterbitkan oleh : Badan Pusat Statistik Kota Payakumbuh

**Dilarang mengumumkan, mendistribusikan, mengomunikasikan, dan/atau menggandakan sebagian atau seluruh isi buku ini untuk tujuan komersial tanpa izin tertulis dari Badan Pusat Statistik**

# PETA KECAMATAN PAYAKUMBUH BARAT



## KATA SAMBUTAN

Alhamdulillah telah di terbitkan Publikasi Payakumbuh Barat Dalam Angka 2015 oleh Kordinator Statistik Kecamatan Payakumbuh Barat yang telah berupaya untuk menyediakan data dan informasi yang Komprehensif dan berkelanjutan, yang akan dibutuhkan berbagai pihak, terutama untuk keperluan Penyusunan Perencanaan Pembangunan di daerah dan sekaligus pencerminan hasil Pembangunan yang telah dicapai pada saat ini.

Dalam kaitan inilah, kami sangat menghargai penerbitan buku ini. Diharapkan Publikasi ini dapat memberikan solusi bagi keperluan pengguna data dari berbagai lapisan masyarakat baik yang berhubungan dengan tugas-tugas perencanaan pembangunan dan penelitian dan pengkajian maupun yang terkait dengan pengembangan potensi kota dimasa yang akan datang, serta keperluan pendidikan dan bagi dunia usaha.

Selanjutnya kepada seluruh pimpinan dinas/instansi pemerintah maupun pihak swasta, serta semua yang telah membantu dalam penyusunan buku ini, kami sampaikan ucapan terima kasih yang sebesar-besarnya.

Payakumbuh, Oktober 2015  
**KEPALA BPS KOTA PAYAKUMBUH**

**H. AJRI FANZAIN,SE**  
**NIP. 19580927 198202 1 001**

## KATA PENGANTAR

Publikasi “Payakumbuh Barat Dalam Angka 2015” merupakan kelanjutan dari penerbitan tahun sebelumnya. Buku ini berisi kumpulan data dari berbagai sektor, yang dapat menggambarkan keadaan geografis, demografis dan karakteristik sosial ekonomi di Payakumbuh Barat.

Pada tahun ini dilakukan sedikit modifikasi pada beberapa bagian tertentu baik format maupun tampilannya. Namun secara umum format tabel yang sudah ditampilkan pada edisi tahun sebelumnya tetap dipertahankan untuk menjaga kesinambungan data dari waktu ke waktu.

Kami menyadari, buku Payakumbuh Barat Dalam Angka tahun 2015 ini tidak mungkin dapat diterbitkan tanpa adanya dukungan data dari berbagai pihak, baik dinas instansi pemerintah maupun swasta. Atas segala bantuan dan kerjasama yang telah diberikan kami sampaikan ucapan terima kasih yang sebesar-besarnya. Saran dan kritikan yang konstruktif sangat diperlukan untuk perbaikan penerbitan selanjutnya.

Payakumbuh, Oktober 2015

**KOORDINATOR STATISTIK KECAMATAN  
PAYAKUMBUH BARAT**

**ELVI KARTIKA DEWI**  
**NIP. 19740708 199401 2 001**

## DAFTAR ISI

Kata Sambutan	iii
Kata Pengantar	iv
Daftar Isi	v
Daftar Tabel	vi
Daftar Grafik	xiv
<b>BAB I : GEOGRAFIS</b>	2
<b>BAB II : PEMERINTAHAN</b>	11
<b>BAB III : PENDUDUK</b>	57
<b>BAB IV : S O S I A L</b>	76
<b>BAB V : PERTANIAN</b>	130
<b>BAB VI : PERHUBUNGAN</b>	146
<b>BAB VII : PERDAGANGAN DAN KOPERASI</b>	155

--- 000 000 000 ---

## DAFTAR TABEL

BAB TABEL		Halaman /
<b>I.</b>	<b>GEOGRAFIS</b>	
1.1	Letak Geografis Kecamatan Payakumbuh Barat . . . . .	4
1.2	Jumlah Curah Hujan dan Hari Hujan di Kecamatan Payakumbuh Barat 2014 . . . . .	5
1.3	Nama dan Tinggi Bukit di Kecamatan Payakumbuh Barat . . . .	6
1.4	Persentase Penggunaan Lahan Menurut Jenisnya di Kecamatan Payakumbuh Barat Tahun 2014 . . . . .	7
1.5	Luas dan Jarak Kelurahan ke Ibu Kecamatan di Kecamatan Payakumbuh Barat 2014 . . . . .	8
	.	
<b>II.</b>	<b>PEMERINTAHAN</b>	
II.1	Jumlah Pembagian Wilayah Administrasi dan Luas Daerah di Kecamatan Payakumbuh Barat 2014 . . . . .	13
II.2	Nama Kelurahan, Asal Nagari, Luas dan Kode Pos di Kecamatan Payakumbuh Barat 2014 . . . . .	14
II.3	Jumlah RT dan RW Dirinci Menurut Kelurahan di Kecamatan Payakumbuh Barat 2014 . . . . .	16
II.4	Klasifikasi Kelurahan dan Kategori LPM di Kecamatan Payakumbuh Barat 2014 . . . . .	18
II.5	Status Daerah (Kota/Desa) Menurut Kelurahan di Kecamatan Payakumbuh Barat 2014 . . . . .	19
II.6	Jumlah PPS dan TPS pada Pemilu Legislatif, Pilpres, Pilgub	

	2010 Pilwako 2012 di Kecamatan Payakumbuh Barat pada Pemilu Tahun 2009, Pilgub 2010 dan Pilwako 2012.....	21
II.7	Jumlah Pemilih pada Pemilu Legislatif, Pilpres, Pilgub dan Pilwako di Kecamatan Payakumbuh Barat pada Pemilu Tahun 2014, Pilgub 2010 dan Pilwako 2012.....	22
II.8	Hasil Pemilu Legislatif Menurut Partai di Kecamatan Payakumbuh Barat pada Pemilu Tahun 2009 .....	23
II.9	Jumlah Suara Hasil Pemilu Pilpres di Kecamatan Payakumbuh Barat pada Pemilu Tahun 2009 .....	24
II.10	Jumlah Suara Hasil Pemilihan Kepala Daerah Propinsi Sumatera Barat di Kecamatan Payakumbuh Barat pada Pilkada Tahun 2010 .....	25
II.11	Jumlah Bangunan Rumah Menurut Jenis Konstruksi di Kecamatan Payakumbuh Barat Tahun 2013 .....	26
II.12	Jumlah Bangunan Rumah Menurut Jenis Konstruksi per-Kelurahan di Kecamatan Payakumbuh Barat 2013 .....	27
II.13	Banyaknya Izin Mendirikan Bangunan (IMB) Pengganti, Advice Planning (AP) dan IMB ditolak yang diterbitkan Dinas Tata Ruang untuk Kec. Payakumbuh Barat Tahun 2013 .....	29
II.14	Target dan Realisasi Penerimaan PBB Menurut SKB di Kecamatan Payakumbuh Barat 2014 .....	30
II.15	Target dan Realisasi Penerimaan PBB Menurut Kelurahan di Kecamatan Payakumbuh Barat 2014.....	31
II.16	IMB yang dikeluarkan BPMD-PTSP Kota Payakumbuh menurut Jenis Bangunan di Kecamatan Payakumbuh Barat 2014.....	33
II.17	Banyaknya Izin Mendirikan Bangunan (IMB) yang diterbitkan Badan Penanaman Modal Daerah dan Pelayanan Terpadu Satu Pintu menurut Kelurahan se Kec. Payakumbuh Barat 2014 . . .	34
II.18	Jumlah Anggota Pertahanan Sipil dan Pos Kamling di Kecamatan Payakumbuh Barat 2013 .....	36
II.19	Nama Lurah Menurut Kelurahan di Kecamatan Payakumbuh Barat 2014 .....	37
II.20	Jumlah PNS di Kantor Kecamatan Payakumbuh Barat Menurut Golongan /Ruang Gaji 2014. ....	39
II.21	Jumlah PNS di Kantor Camat Payakumbuh Barat Menurut	



	Pendidikan yang Ditamatkan 2014 . . . . .	40
II.22	Jumlah PNS di Kelurahan se-Kecamatan Payakumbuh Barat Menurut Golongan/Ruang Gaji 2014 . . . . .	41
II.23	Jumlah PNS Kelurahan se-Kecamatan Payakumbuh Barat Menurut Golongan/Ruang Gaji 2014 . . . . .	43
II.24	Jumlah PNS di Kelurahan se-Kecamatan Payakumbuh Barat Menurut Jenis Kelamin 2014 . . . . .	44
II.25	Jumlah PNS Kelurahan se-Kecamatan Payakumbuh Barat Menurut Jenis Kelamin 2014 . . . . .	46
II.26	Jumlah PNS di Kelurahan se-Kecamatan Payakumbuh Barat Menurut Pendidikan yang Ditamatkan 2014 . . . . .	47
II.27	Jumlah PNS Kelurahan se-Kecamatan Payakumbuh Barat Menurut Tingkat Pendidikan yang Ditamatkan 2014 . . . . .	49
II.28	Jumlah PNS di Kelurahan se-Kecamatan Payakumbuh Barat Menurut Jabatan Struktural 2014 . . . . .	50
II.29	Jumlah PNS Kelurahan se-Kecamatan Payakumbuh Barat Menurut Jabatan Struktural 2014 . . . . .	52
II.30	Alamat Kantor/Dinas Jawatan Tingkat Kecamatan di Kecamatan Payakumbuh Barat 2014 . . . . .	53
II.31	Alamat Kantor/Dinas Jawatan Tingkat II di Kecamatan Payakumbuh Barat 2014 . . . . .	54

### **III. PENDUDUK**

III.1	Jumlah Penduduk dan Rumahtangga di Kecamatan Payakumbuh Barat 2014 . . . . .	59
III.2	Jumlah Penduduk Menurut Jenis Kelamin dan Sex Ratio per Kelurahan di Kecamatan Payakumbuh Barat 2014 . . . . .	60
III.3	Jumlah Rumahtangga dan Penduduk Menurut Kelurahan di Kecamatan Payakumbuh Barat 2014 . . . . .	62
III.4	Jumlah Kelahiran Penduduk Menurut Jenis Kelamin per Kelurahan di Kecamatan Payakumbuh Barat 2014 . . . . .	64
III.5	Jumlah Kematian Penduduk Menurut Jenis Kelamin per Kelurahan di Kecamatan Payakumbuh Barat 2014 . . . . .	66

III.6	Jumlah Pendatang Menurut Jenis Kelamin per Kelurahan di Kecamatan Payakumbuh Barat 2014. ....	68
III.7	Jumlah Penduduk yang Pindah Menurut Jenis Kelamin per Kelurahan di Kecamatan Payakumbuh Barat 2014. ....	70
III.8	Kepadatan Penduduk Menurut Kelurahan di Kecamatan Payakumbuh Barat 2014. ....	72
III.9	Perkiraan Penduduk Umur 7 – 12 Tahun Menurut Jenis Kelamin di Kecamatan Payakumbuh Barat 2013. ....	74

#### **IV        S O S I A L**

IV.1	Banyaknya Sekolah Menurut Tingkat Pendidikan di Kecamatan Payakumbuh Barat 2014. ....	78
IV.2	Banyaknya Sekolah, Ruang Kelas, Murid dan Guru Taman Kanak-kanak di Kecamatan Payakumbuh Barat 2014. ....	79
IV.3	Banyaknya Sekolah, Ruang Kelas, Murid dan Guru SD/MI Negeri dan Sederajat di Kecamatan Payakumbuh Barat 2014. ..	80
IV.4	Banyaknya Sekolah, Ruang Kelas, Murid dan Guru SD/MI Swasta dan Sederajat di Kecamatan Payakumbuh Barat 2014. ..	81
IV.5	Banyaknya Sekolah, Ruang Kelas, Murid dan Guru SMP/MTs Negeri dan Sederajat di Kecamatan Payakumbuh Barat 2014. ..	82
IV.6	Banyaknya Sekolah, Ruang Kelas, Murid dan Guru SMP/MTs Swasta dan Sederajat di Kecamatan Payakumbuh Barat 2014. ..	83
IV.7	Banyaknya Sekolah, Ruang Kelas, Murid dan Guru SMA/SMK/MA Negeri dan Sederajat di Kecamatan Payakumbuh Barat 2014. ....	84
IV.8	Banyaknya Sekolah, Ruang Kelas, Murid dan Guru SMA/SMK/MA Swasta dan Sederajat di Kecamatan Payakumbuh Barat 2014. ....	85
IV.9	Banyaknya Perguruan Tinggi/Akademi, Ruang Kelas, Mahasiswa dan Dosen di Kecamatan Payakumbuh Barat 2014. ....	86
IV.10	Jumlah Murid yang Lulus UAN Tingkat Sekolah Dasar di Kecamatan Payakumbuh Barat 2014. ....	87
IV.11	Jumlah Murid yang Lulus UAN Tingkat SMP/MTs di Kecamatan Payakumbuh Barat 2014. ....	88

IV.12	Jumlah Murid yang Lulus UAN Tingkat SMA/SMK/MA di Kecamatan Payakumbuh Barat 2014 . . . . .	89
IV.13	Banyaknya Guru Agama Negeri dan Honorer Menurut Tingkat Pendidikan di Kecamatan Payakumbuh Barat 2014 . . . . .	90
IV.14	Jumlah Sekolah, Guru dan Murid pada TPSA di Kecamatan Payakumbuh Barat 2014 . . . . .	91
IV.15	Jumlah Sekolah, Guru dan Murid pada TPA di Kecamatan Payakumbuh Barat 2014 . . . . .	92
IV.16	Jumlah Anak Didik Sekolah Luar Biasa (SLB) di Kecamatan Payakumbuh Barat 2014 . . . . .	93
IV.17	Banyaknya Tempat Kursus/Lembaga dan Tenaga Pengajar Menurut Jenis Kursus di Kecamatan Payakumbuh Barat 2014 .	94
IV.18	Banyaknya Tempat Ibadah di Kecamatan Payakumbuh Barat 2014 . . . . .	95
IV.19	Keadaan Mesjid, Mushalla dan Surau/Langgar di Kecamatan Payakumbuh Barat 2014 . . . . .	96
IV.20	Banyaknya Nikah, Talak, Cerai dan Rujuk per Bulan di Kecamatan Payakumbuh Barat 2014 . . . . .	99
IV.21	Banyaknya Wali Nikah Menurut Jenisnya per Bulan di Kecamatan Payakumbuh Barat 2014 . . . . .	100
IV.22	Alasan Krisis Rumah tangga per Bulan di Kecamatan Payakumbuh Barat 2014 . . . . .	101
IV.23	Tingkat Pendidikan Suami/Istri yang Melaksanakan Nikah per Bulan di Kecamatan Payakumbuh Barat 2014 . . . . .	102
IV.24	Jumlah Perkara yang Diterima oleh Pengadilan Agama Kota Payakumbuh untuk Kecamatan Payakumbuh Barat 2014 . . . . .	103
IV.25	Jumlah Talak dan Cerai di Kecamatan Payakumbuh Barat 2014	104
IV.26	Jumlah Perkara yang Diselesaikan oleh Pengadilan Agama Kota Payakumbuh untuk Kecamatan Payakumbuh Barat 2014 .	105
IV.27	Faktor Penyebab Perceraian yang telah Diputuskan di Pengadilan Agama Kota Payakumbuh untuk Kecamatan Payakumbuh Barat 2014. . . . .	106
IV.28	Banyaknya Jemaah Haji yang Diberangkatkan ke Tanah Suci Menurut Jenis Kelamin di Kecamatan Payakumbuh Barat 2014	107
IV.29	Banyaknya Jemaah Haji yang Diberangkatkan ke Tanah Suci Menurut Tingkat Pendidikan di Kecamatan Payakumbuh Barat	

	2014 .....	108
IV.30	Banyaknya Jemaah Haji yang Diberangkatkan ke Tanah Suci Menurut Jenis Pekerjaan di Kecamatan Payakumbuh Barat 2014 .....	109
IV.31	Banyaknya Jemaah Haji yang Diberangkatkan ke Tanah Suci Menurut Kelompok Umur di Kecamatan Payakumbuh Barat 2014 .....	110
IV.32	Biaya Pemberangkatan Ibadah Haji (BPIH) di Kota Payakumbuh 2013 .....	111
IV.33	Banyaknya Tempat Pelayanan Kesehatan di Kecamatan Payakumbuh Barat 2014 .....	112
IV.34	Distribusi Tenaga Medis, Paramedis, Non Medis Menurut Puskesmas dan Puskesmas Pembantu di Kecamatan Payakumbuh Barat 2014 .....	113
IV.35	Jumlah Imunisasi Bayi, Catin, Ibu Hamil dan Murid SD Menurut Puskesmas di Kecamatan Payakumbuh Barat 2014 ..	115
IV.36	Jumlah Apotik, Toko Obat Berizin, Optikal, Tukang Gigi dan Klinik Bersalin di Kecamatan Payakumbuh Barat 2014 .....	116
IV.37	Banyaknya Peserta Askes pada Puskesmas di Kecamatan Payakumbuh Barat 2014 .....	117
IV.38	Jumlah Peserta KB Menurut Jalur Pelayanan di Kecamatan Payakumbuh Barat 2013 .....	118
IV.39	Jumlah Pencapaian Akseptor KB Baru Dirinci per-mix Kontrasepsi di Kecamatan Payakumbuh Barat 2014 .....	119
IV.40	Jumlah Peserta KB Menurut Jalur Pelayanan Aktif A (Pemerintah) Dirinci per-mix Kontrasepsi di Kecamatan Payakumbuh Barat 2014 .....	120
IV.41	Jumlah Peserta KB Menurut Jalur Pelayanan Aktif B (Swasta) Dirinci per-mix Kontrasepsi di Kecamatan Payakumbuh Barat 2013 .....	121
IV.42	Jumlah Keluarga Sejahtera Menurut Tahapannya di Kecamatan Payakumbuh Barat 2014 .....	122
IV.43	Jumlah Petugas Sosial Masyarakat (PSM) yang Telah Dididik Menurut Jenis Kelamin di Kecamatan Payakumbuh Barat 2014	123
IV.44	Jumlah KK Miskin, Jiwa dan KK Miskin yang Mendapat Bantuan rumah Dirinci Menurut Kelurahan di Kecamatan	

	Payakumbuh Barat 2013 .....	124
IV.45	Jumlah KK yang Mendapat Beras raskin per Bulan Dirinci Menurut Kelurahan di Kecamatan Payakumbuh Barat 2013 ...	126
IV.46	Jumlah Sekolah yang Menerima Bantuan Dana PMT-AS di Kecamatan Payakumbuh Barat 2013 .....	128
<b>V</b>	<b>PERTANIAN</b>	
V.1	Luas Tanam, Panen dan Produksi Padi dan Palawija di Kecamatan Payakumbuh Barat 2014 .....	132
V.2	Luas Sawah Menurut Jenis Irigasi di Kecamatan Payakumbuh Barat 2014 .....	133
V.3	Panjang Saluran Irigasi Menurut Pengelola dan Jenisnya di Kecamatan Payakumbuh Barat 2014 .....	134
V.4	Luas Tanam, Panen dan Produksi Sayuran di Kecamatan Payakumbuh Barat 2014 .....	135
V.5	Luas Tanam, Panen dan Produksi Buah-buahan di Kecamatan Payakumbuh Barat 2014 .....	136
V.6	Luas Tanam, Panen dan Produksi Tanaman Perkebunan di Kecamatan Payakumbuh Barat 2014 .....	138
V.7	Jumlah Populasi Ternak Besar Dirinci Menurut Jenisnya di Kecamatan Payakumbuh Barat 2014 .....	139
V.8	Populasi Ternak Unggas Dirinci Menurut Jenisnya di Kecamatan Payakumbuh Barat 2014 .....	140
V.9	Luas dan Produksi Benih Ikan Menurut Sarana/Tempat di Kecamatan Payakumbuh Barat 2014 .....	141
V.10	Luas dan Produksi Peternakan Ikan Rakyat dan Penangkapan Ikan di Perairan Umum di Kecamatan Payakumbuh Barat 2014	142
V.11	Jumlah Rumahtangga Petani/Petani Nelayan di Kecamatan Payakumbuh Barat 2014 .....	143
V.12	Jumlah Kelompok Tani di Bawah Binaan BIPP di Kecamatan Payakumbuh Barat 2014 .....	144

## **VI PERHUBUNGAN**

VI.1	Panjang Jalan Menurut Jenis Permukaan Jalan di Kecamatan Payakumbuh Barat 2014 .....	148
VI.2	Jumlah Jembatan Menurut Jenis dan Panjangnya di Kecamatan Payakumbuh Barat 2014 .....	149
VI.3	Jumlah Kendaraan Bermotor di Kecamatan Payakumbuh Barat 2013 .....	150
VI.4	Jumlah Kendaraan Tak Bermotor di Kecamatan Payakumbuh Barat 2013 .....	151
VI.5	Jumlah Kelurahan Menurut Alat Angkutan Umum yang Utama di Kecamatan Payakumbuh Barat 2014 .....	152
VI.6	Banyaknya Rambu-rambu Lalu Lintas, Traffic Light, Zebra Cross dan Marka Jalan di Kecamatan Payakumbuh Barat 2013	153

## **VII PERDAGANGAN DAN KOPERASI**

VII.1	Jumlah Pasar Menurut Jenisnya di Kecamatan Payakumbuh Barat 2014 .....	157
VII.2	Jumlah Hotel/Wisma dan Tenaga Kerja di Kecamatan Payakumbuh Barat 2014 .....	158
VII.3	Banyaknya Kapasitas Akomodasi/Hotel/Wisma di Kecamatan Payakumbuh Barat 2014 .....	159
VII.4	Nama dan Alamat Rumah Makan/Restoran, Cafe di Kecamatan Payakumbuh Barat 2014 .....	160
VII.5	Jumlah KUD Menurut Klasifikasinya di Kecamatan Payakumbuh Barat 2014 .....	161
VII.6	Banyaknya Koperasi Unit Desa dan Koperasi di Kecamatan Payakumbuh Barat 2014 .....	162
VII.7	Jumlah Pelanggan PDAM Menurut Jenis Tarif di Kecamatan Payakumbuh Barat 2014 .....	163

## DAFTAR GRAFIK

	Halaman /
Grafik 1 Persentase Penggunaan Lahan Menurut Jenisnya di Kecamatan Payakumbuh Barat 2014 .....	3
Grafik 2 Jumlah PNS di Kantor Kecamatan Payakumbuh Barat Menurut Golongan/Ruang Gaji 2014 .....	12
Grafik 3 Jumlah Penduduk Menurut Jenis Kelamin di Kecamatan Payakumbuh Barat 2014 .....	58
Grafik 4 Persentase Pendidikan Jemaah Haji yang Diberangkatkan ke Tanah Suci di Kecamatan Payakumbuh Barat 2014 .....	77
Grafik 5 Jumlah Populasi Ternak Besar Dirinci Menurut Jenisnya di Kecamatan Payakumbuh Barat 2014 .....	131
Grafik 6 Jumlah Kendaraan Tak Bermotor di Kecamatan Payakumbuh Barat 2014 .....	147
Grafik 7 Jumlah Pelanggan PDAM Menurut Jenis Tarif di Kecamatan Payakumbuh Barat 2014 .....	156
..	

1

# GEOGRAFI





# **BAB I**

## **GEOGRAFIS**

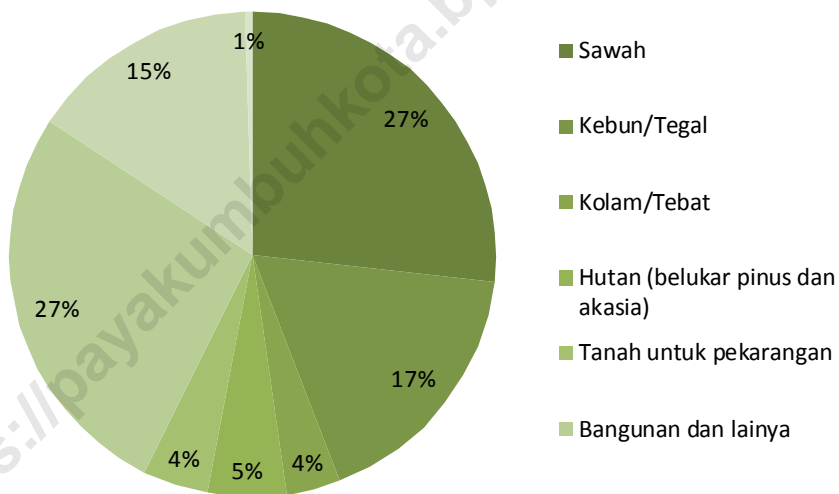
Kecamatan Payakumbuh Barat adalah kecamatan yang terluas di Kota Payakumbuh. Luasnya lebih kurang 19,08 Km<sup>2</sup>. Secara administrasi, berbatasan dengan 1 (satu) kecamatan di Kabupaten Lima Puluh Kota yaitu Kecamatan Payakumbuh. Dalam Kota Payakumbuh berbatasan dengan Kecamatan Payakumbuh Timur, Kecamatan Payakumbuh Utara, Kecamatan Payakumbuh Selatan dan Kecamatan Lamposi Tigo Nagori.

Kecamatan Payakumbuh Barat memiliki 20 kelurahan, berkurang 2 kelurahan dari tahun sebelumnya. Hal ini disebabkan adanya penggabungan kelurahan, yaitu Kelurahan Nunang dan Kelurahan Daya Bangun bergabung menjadi Kelurahan Nunang Daya Bangun serta Kelurahan Padang Tinggi dan Kelurahan Piliang bergabung menjadi Kelurahan Padang Tinggi Piliang.. Kelurahan Talang merupakan kelurahan yang terluas dengan luas ± 2,71 Km<sup>2</sup> sedangkan Kelurahan Parit Rantang merupakan kelurahan terkecil dengan luas ± 0,28 Km<sup>2</sup>.

Keadaan topografi Payakumbuh Barat bervariasi antara dataran dan berbukit-bukit dengan ketinggian ± 514 meter di atas permukaan laut. Terdapat 10 bukit di Payakumbuh Barat dengan ketinggian terendah 258 m dan yang paling tinggi 768 m. Suhu udara rata-rata 26<sup>0</sup>C dengan kelembaban udara 45 % sampai dengan 50 %.

Pada penggunaan lahan persentase tertinggi yaitu tanah untuk bangunan dan lainnya sebesar 515 Ha sedangkan yang terendah yang sementara tidak digunakan sebesar 10 Ha.

**Grafik 1**  
**Persentase Penggunaan Lahan Menurut Jenisnya**  
**Di Kecamatan Payakumbuh Barat**  
**2014**



**Tabel I.1**  
**Letak Geografis Kecamatan Payakumbuh Barat**

Uraian	Keterangan
(1)	(2)
1. Letak Geografis	: 100°20' - 100°40'BT 0°8' - 0°15'LS
2. Luas Daerah	: 19,06 Km <sup>2</sup>
3. Ketinggian Dari Permukaan Laut	: 514 meter diatas permukaan laut
4. Iklim	: 26 <sup>0</sup> C - 27 <sup>0</sup> C
5. Kelembaban	: 45 % - 50 %
6. Batas Daerah	
Sebelah Utara	: Kec. Payakumbuh Utara
Sebelah Selatan	: Kec. Payakumbuh Selatan
Sebelah Barat	: Kec. Payakumbuh Kab. Lima Puluh Kota
Sebelah Timur	: Kec. Payakumbuh Timur
7. Jarak dari kantor kecamatan ke :	
a. Ibukota Sumatera Barat (Padang)	: 125 Km
b. Ibukota Prop. Riau (Pekan Baru)	: 129 Km
c. Kota Bukittinggi	: 33 Km
d. Kab. Tanah Datar (Batu Sangkar)	: 40 Km

Sumber Data : Kantor Camat

**Tabel I.2**  
**Jumlah Curah Hujan dan Hari Hujan**  
**di Kecamatan Payakumbuh Barat**  
**2014**

Bulan	Curah Hujan (mm)	Hari Hujan
(1)	(2)	(3)
1. Januari	93	13
2. Pebruari	33	5
3. Maret	112	12
4. April	271	20
5. Mei	263	15
6. Juni	85	5
7. Juli	82	4
8. Agustus	286	13
9. September	167	13
10. Oktober	176	14
11. Nopember	485	22
12. Desember	97	15

Sumber Data : Dinas Pertanian, Perkebunan & Kehutanan Kota Payakumbuh

**Tabel I.3**  
**Nama dan Tinggi Bukit**  
**di Kecamatan Payakumbuh Barat**

Nama Bukit	Tinggi
(1)	(2)
1. Bukit Palano	750.00
2. Bukit Tinjauan	392.00
3. Bukit Sidoang	368.00
4. Bukit Gadang	660.00
5. Bukit Panjang	351.00
6. Bukit Gato Sasahan	318.00
7. Bukit Labiah	258.00
8. Bukit Gawung	357.00
9. Bukit Panjamuran	768.00
10. Bukit Jerek	258.00

Sumber Data : Kantor Camat

**Tabel I.4**  
**Persentase Penggunaan Lahan Menurut Jenisnya**  
**di Kecamatan Payakumbuh Barat Tahun 2014**

Jenis Lahan	Luas (ha)	Persentase
(1)		(2)
1 . Sawah	511.00	26.81
2 . Kebun/Tegal	331.00	17.37
3 . Kolam/Tebat	68.00	3.57
4 . Hutan (belukar pinus dan akasia)	101.00	5.30
5 . <b>Tanah untuk pekarangan</b>	82.00	4.30
6 . Bangunan dan lainnya	515.00	27.02
7 . Sungai	290.00	15.22
8 . Yg sementara tidak digunakan	8.00	0.42
<hr/>		
Jumlah	1,906	
<hr/>		
Sumber Data	: BPP Kec. Payakumbuh Barat	

**Tabel I.5**  
**Luas dan Jarak Kelurahan ke Ibu Kecamatan**  
**di Kecamatan Payakumbuh Barat**  
**2014**

Kelurahan	Luas (Km <sup>2</sup> )	Jarak ke Ibu Kecamatan (Km)
(1)	(2)	(3)
1 . Pakan Sinayan	1.44	1.10
2 . Kubu Gadang	1.92	1.60
3 . Bulakan Balai Kandi	1.04	2.10
4 . Tanjung Pauh	1.36	0.80
5 . Ibu	0.57	2.60
6 . Labuh Basilang	0.53	3.30
7 . Parak Betung	0.43	4.50
8 . Parit Rantang	0.28	4.10
9 . Padang Tengah	0.51	2.9
10 . Balai Nan Duo	0.29	2.80
Sub Jumlah	8.37	

Sumber Data : Kantor Camat

Lanjutan Tabel I.5

Kelurahan	Luas (Km <sup>2</sup> )	Jarak ke Ibu Kecamatan (Km)
(1)	(2)	(3)
11 . Sungai Pinago	0.36	2.80
12 . Tanjung Gadang	0.50	2.50
13 . Payolansek	2.24	3.10
14 . Tanah Mati	0.44	6.30
15 . Padang Datar	1.22	6.10
16 . Seberang Betung	0.40	5.50
17 . Koto Tangah	1.21	4.70
18 . Talang	2.71	5.40
19 . Nunang Daya Bangun	0.36	5.50
20 . Padang Tinggi Piliang	1.25	2.80
Jumlah	19.06	

Sumber Data : Kantor Camat



2

# PEMERINTAHAN



## **BAB II**

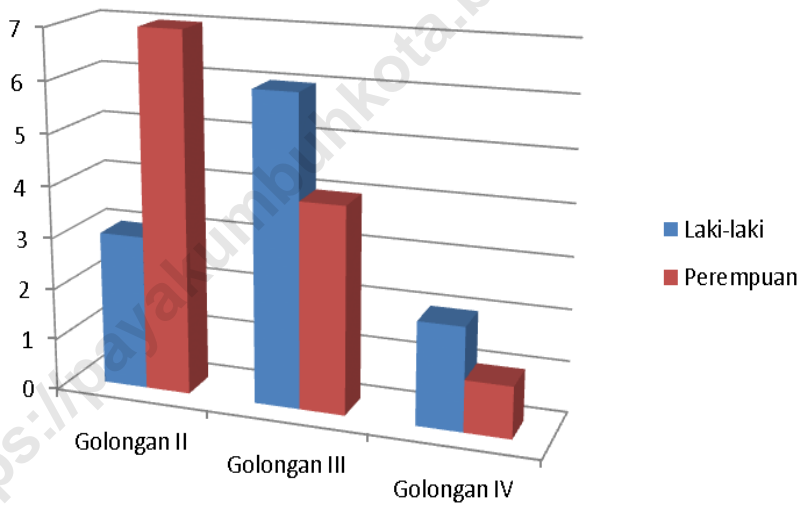
### **PEMERINTAHAN**

Pada tahun 2009 terjadi pemekaran kecamatan dalam Kota Payakumbuh terdiri dari 5 kecamatan yaitu Kecamatan Payakumbuh Barat, Payakumbuh Timur, Payakumbuh Utara, Payakumbuh Selatan dan Kecamatan Lamposi Tigo Nagori berdasarkan Perda No. 13 tahun 2008.

Pada tahun 2014 tercatat jumlah RW di Kecamatan Payakumbuh Barat sebanyak 60 RW dengan jumlah RT 166. Berdasarkan statusnya dari 20 kelurahan di Kecamatan Payakumbuh Barat 16 kelurahan berstatus kota dan 4 kelurahan berstatus desa.

Pegawai Negeri Sipil (PNS) di Kecamatan Payakumbuh Barat berjumlah 23 orang yang terdiri dari 11 orang laki-laki dan 12 orang perempuan. Komposisi PNS menurut golongan terdiri dari golongan I tidak ada, 10 orang golongan II, 10 orang golongan III dan golongan IV 3 orang. Sedangkan komposisi PNS menurut tingkat pendidikannya : SD dan SMP tidak ada, 9 orang tamat SLTA dan 4 orang tamat akademi, 6 orang S1, 1 orang S2.

**Grafik 2**  
**Jumlah PNS di Kantor Kecamatan Payakumbuh Barat**  
**Menurut Golongan/Ruang Gaji**  
**2014**



**Tabel II.1**  
**Jumlah Pembagian Wilayah Administrasi dan Luas Daerah**  
**di Kecamatan Payakumbuh Barat**  
**2014**

Uraian	Jumlah
(1)	(2)
1 . Nagari	1
2 . Kelurahan	20
3 . Rukun Warga	60
4 . Rukun Tetangga	164
5 . Luas Kecamatan (Km <sup>2</sup> )	19.06

Sumber Data : Kantor Camat

**Tabel II.2**  
**Nama Kelurahan, Asal Nagari, Luas dan Kode Pos**  
**di Kecamatan Payakumbuh Barat**  
**2014**

Kelurahan	Asal Nagari	Luas (Km <sup>2</sup> )	Kode Pos
(1)	(2)	(3)	(4)
1 . Pakan Sinayan	Koto Nan IV	1.44	26226
2 . Kubu Gadang	Koto Nan IV	1.92	26224
3 . Bulakan Balai Kandi	Koto Nan IV	1.04	26225
4 . Tanjung Pauh	Koto Nan IV	1.36	26229
5 . Ibh	Koto Nan IV	0.57	26229
6 . Labuh Basilang	Koto Nan IV	0.53	26229
7 . Parak Betung	Koto Nan IV	0.43	26222
8 . Parit Rintang	Koto Nan IV	0.28	26222
9 . Padang Tengah	Koto Nan IV	0.51	26224
10 . Balai Nan Duo	Koto Nan IV	0.29	26224
<b>Sub Jumlah</b>		<b>8.37</b>	

Sumber Data : Kantor Camat

**Lanjutan Tabel II.2**

Kelurahan	Asal Nagari	Luas (Km <sup>2</sup> )	Kode Pos
(1)	(2)	(3)	(4)
11 . Sungai Pinago	Koto Nan IV	0.36	26224
12 . Tanjung Gadang	Koto Nan IV	0.50	26225
13 . Payolansek	Koto Nan IV	2.24	26225
14 . Tanah Mati	Koto Nan IV	0.44	26223
15 . Padang Datar	Koto Nan IV	1.22	26223
16 . Seberang Betung	Koto Nan IV	0.40	26223
17 . Koto Tengah	Koto Nan IV	1.20	26224
18 . Talang	Koto Nan IV	2.71	26225
19 . Nunang Daya Bangun	Koto Nan IV	0.37	26221
20 . Padang Tinggi Piliang	Koto Nan IV	1.25	26224
Jumlah		19.06	
Sumber Data : Kantor Camat			

**Tabel II.3**  
**Jumlah RT dan RW Dirinci Menurut Kelurahan**  
**di Kecamatan Payakumbuh Barat**  
**2014**

Kelurahan	Rukun Tetangga (RT)	Rukun Warga (RW)
(1)	(2)	(3)
1 . Pakan Sinayan	5	2
2 . Kubu Gadang	4	2
3 . Bulakan Balai Kandi	8	3
4 . Tanjung Pauh	12	3
5 . Ibh	12	4
6 . Labuh Basilang	7	2
7 . Parak Betung	5	2
8 . Parit Rintang	17	4
9 . Padang Tengah	5	2
10 . Balai Nan Duo	7	2
Sub Jumlah	82	26

Sumber Data : Kantor Camat

**Lanjutan Tabel II.3**

Kelurahan	Rukun Tetangga (RT)	Rukun Warga (RW)
(1)	(2)	(3)
11 . Sungai Pinago	4	2
12 . Tanjung Gadang	10	4
13 . Payolansek	11	4
14 . Tanah Mati	4	2
15 . Padang Datar	6	3
16 . Seberang Betung	6	2
17 . Koto Tengah	8	3
18 . Talang	8	4
19 . Nunang Daya Bangun	15	5
20 . Padang Tinggi Piliang	10	5
<b>Jumlah</b>	<b>164</b>	<b>60</b>
Sumber Data	: Kantor Camat	



**Tabel II.4**  
**Klasifikasi Kelurahan dan Kategori LPM**  
**di Kecamatan Payakumbuh Barat**  
**2014**

Uraian	2011
(1)	(2)
1 . Kelurahan Swadaya	--
2 . Kelurahan Swakarsa	--
3 . Kelurahan Swasembada	20
4 . LPM Kategori I	--
5 . LPM Kategori II	20
6 . LPM Kategori III	--

Sumber Data : Kantor Camat

**Tabel II.5**  
**Status Daerah (Kota/Desa) Menurut Kelurahan**  
**di Kecamatan Payakumbuh Barat**  
**2014**

Kelurahan	Status Daerah	
	Kota	Desa
(1)	(2)	(3)
1 . Pakan Sinayan	--	V
2 . Kubu Gadang	V	--
3 . Bulakan Balai Kandi	V	--
4 . Tanjung Pauh	--	V
5 . Ibh	V	--
6 . Labuh Basilang	V	--
7 . Parak Betung	V	--
8 . Parit Rintang	V	--
9 . Padang Tengah	V	--
10 . Balai Nan Duo	V	--
<b>Sub Jumlah</b>	<b>8</b>	<b>2</b>

Sumber Data : Hasil SP 2010

**Lanjutan Tabel II.5**

Kelurahan	Status Daerah	
	Kota	Desa
(1)	(2)	(3)
11 . Sungai Pinago	V	--
12 . Tanjung Gadang	V	--
13 . Payolasek	V	--
14 . Tanah Mati	V	--
15 . Padang Datar	V	--
16 . Seberang Betung	V	--
17 . Koto Tengah	--	V
18 . Talang	--	V
19 . Nunang Daya Bangun	V	--
20 . Padang Tinggi Piliang	V	--
<b>Jumlah</b>	<b>16</b>	<b>4</b>

Sumber Data : Hasil SP 2010

**Tabel II.6**  
**Jumlah PPS dan TPS pada Pemilu Legislatif , Pilpres, Pilgub 2010 Pilwako 2012**  
**di Kecamatan Payakumbuh Barat**  
**Pada Pemilu Tahun 2014, Pilgub 2010 dan Pilwako 2012**

Banyaknya	Tahap Pemilihan			
	Legislatif	Pilpres	Pilgub 2010	Pilwako 2012
(1)	(2)	(3)	(4)	(5)
1 . PPS	22	22	22	22
2 . TPS	84	79	74	76
<b>Jumlah</b>	106	101	96	98

Sumber : Komisi Pemilihan Umum Kota Payakumbuh

**Tabel II.7**  
**Jumlah Pemilih pada Pemilu Legislatif, Pilpres, Pilgub dan Pilwako**  
**di Kecamatan Payakumbuh Barat**  
**Pada Pemilu Tahun 2014, Pilgub 2010 dan Pilwako 2012**

Tahap Pemilihan	Jumlah (Orang)
(1)	(2)
1 . Legislatif 2014	34,928
2 . Pemilihan Presiden 2014	34,542
3 . Pilgub 2010	30,730
4 . Pilwako 2012	33,118

Sumber : Komisi Pemilihan Umum Kota Payakumbuh

**Tabel II.8**  
**Hasil Pemilu Legislatif Menurut Partai**  
**di Kecamatan Payakumbuh Barat**  
**Pada Pemilu Tahun 2014**

Nama Partai	Jumlah Suara
(1)	(2)
1 . Partai Nasdem	2.542
2 . Partai Kebangkitan Bangsa	1.567
3 . Partai Keadilan Sejahtera	3.355
4 . PDI Perjuangan	3.061
5 . Partai Golongan Karya	4.484
6 . Partai Gerindra	3.036
7 . Partai Demokrat	4.116
8 . Partai Amanat Nasional	3.568
9 . Partai Persatuan Pembangunan	3.563
10 . Partai Hati Nurani Rakyat	1.929
11 . Partai Bulan Bintang	2.621
12 . Partai Keadilan dan Persatuan Indonesia	1.435
<b>Jumlah</b>	<b>35.277</b>

Sumber : Komisi Pemilihan Umum Kota Payakumbuh

**Tabel II.9**  
**Jumlah Suara Hasil Pemilu Pilpres**  
**di Kecamatan Payakumbuh Barat**  
**Pada Pemilu Tahun 2014**

Nama Pasangan Calon Presiden dan Wakil Presiden	Jumlah Suara
(1)	(2)
1 . H. Prabowo Subianto- Ir. H. Hatta Rajasa	17.746
2 . H. Joko Widodo Drs. H. Jusuf Kalla	4.672
Jumlah	22.418

Sumber : Komisi Pemilihan Umum Kota Payakumbuh

**Tabel II.10**  
**Jumlah Suara Hasil Pemilihan Kepala Daerah Propinsi Sumatera Barat**  
**di Kecamatan Payakumbuh Barat**  
**Pada Pilkada Tahun 2010**

Nama Calon Gubernur dan Wakil Gubernur	Jumlah Suara
(1)	(2)
1 . Prof.DR.H. Ediwarman, SH, M.Kum DT. Pangulu Basa- Drs. Husni Hadi, SH	272
2 . Prof. DR. H. Marlis Rahman, M.Sc - Drs. H. Aristo Munandar	2,765
3 . Prof.DR.H.Irwan Prayitno,P.Si,M.Sc DT.Rajo Bandaro Basa- Drs. H. Muslim Kasim, AK, MM DT Sinaro Basa	3,680
4 . Drs. H. Endang Irzal, AKT,MBA- Drs. H. Asrul Syukur, MM	7,022
5 . Drs. H. Fauzi Bahar, M.Si- Drs. H. Yohanes Dahlan, M.Si	1,720
<b>Jumlah</b>	<b>15,459</b>

Sumber : Komisi Pemilihan Umum Kota Payakumbuh



**Tabel II.11**  
**Jumlah Bangunan Rumah Menurut Jenis Konstruksi**  
**di Kecamatan Payakumbuh Barat**  
**2013**

Jenis Konstruksi	Jumlah (Unit)
(1)	(2)
1 . Permanen	7,716
2 . Semi Permanen	2,815
3 . Kayu/Papan	1,741
4 . Adat/Gonjong	148
5 . Bambu	62
<b>Jumlah</b>	<b>12,482</b>

Sumber Data : Kantor Camat

**Tabel II.12**  
**Jumlah Bangunan Rumah Menurut Jenis Konstruksi per Kelurahan**  
**di Kecamatan Payakumbuh Barat**  
**2013**

Kelurahan	Jenis Bangunan					Jumlah
	Permanen	Semi Permanen	Kayu/Papan	Adat/Gonjong	Bambu	
(1)	(2)	(3)	(4)	(5)	(6)	(7)
1 . Pakan Sinayan	226	156	11	12	0	405
2 . Kubu Gadang	226	184	179	10	2	601
3 . Bulakan Balai Kandi	632	250	40	11	0	933
4 . Tanjung Pauh	1,698	301	170	0	0	2,169
5 . Ibh	542	103	210	4	--	859
6 . Labuh Basilang	230	165	10	--	--	405
7 . Nunang	233	130	75	13	--	451
8 . Daya Bangun	178	149	43	--	--	370
9 . Parak Betung	215	28	7	--	--	250
10 . Parit Rantang	418	325	311	11	--	1,065
11 . Piliang	245	47	40	5	--	337
<b>Sub Jumlah</b>	<b>4,843</b>	<b>1,838</b>	<b>1,096</b>	<b>66</b>	<b>2</b>	<b>7,845</b>

Sumber Data : Kantor Camat

**Lanjutan Tabel II.12**

Kelurahan	Jenis Bangunan					Jumlah
	Permanen	Semi Permanen	Kayu/Papan	Adat/Gonjong	Bambu	
(1)	(2)	(3)	(4)	(5)	(6)	(7)
12 . Padang Tengah	220	37	29	10	--	296
13 . Balai Nan Duo	181	23	55	10	--	269
14 . Sungai Pinago	72	22	25	3	1	123
15 . Tanjung Gadang	183	176	31	8	--	398
16 . Payolansek	570	146	120	9	53	898
17 . Padang Tinggi	110	208	270	9	0	597
18 . Tanah Mati	123	33	20	1	0	177
19 . Padang Datar	151	48	68	3	1	271
20 . Seberang Betung	215	124	6	5	--	350
21 . Koto Tengah	230	36	4	12	--	282
22 . Talang	818	124	17	12	5	976
<b>Jumlah</b>	<b>7,716</b>	<b>2,815</b>	<b>1,741</b>	<b>148</b>	<b>62</b>	<b>12,482</b>

Sumber Data : Kantor Camat

**Tabel II.13**  
**Banyaknya Izin Mendirikan Bangunan (IMB) Pengganti, Advice Planning (AP)**  
**dan IMB ditolak yang diterbitkan Dinas Tata Ruang**  
**untuk Kec. Payakumbuh Barat Tahun 2014**

Jenis IMB	Jumlah (Unit)
(1)	(2)
1 . IMB Pengganti	2
2 . Advice Planning	--
3 . IMB Ditolak	6
<b>Jumlah</b>	<b>8</b>

Sumber Data : Dinas Tata Ruang

**Tabel II.14**  
**Target dan Realisasi Penerimaan PBB Menurut SKB**  
**di Kecamatan Payakumbuh Barat**  
**2014**

Uraian	2013
(1)	(2)
1 . Target (Rp)	1,309,811,999
2 . Realisasi (Rp)	1,015,661,229
3 . Persentase (%)	77.54
<hr/> Sumber Data : DPPKA Kota Payakumbuh	

**Tabel II.15**  
**Target dan Realisasi Penerimaan PBB Menurut Kelurahan**  
**di Kecamatan Payakumbuh Barat**  
**2014**

Kelurahan	Jumlah (Rp.000)			
	Pokok 2014	Target	Realisasi	%
(1)	(2)	(3)	(4)	(5)
1 . Pakan Sinayan	144,488	154,635	162,677	105.20
2 . Kubu Gadang	33,345	59,732	39,149	65.54
3 . Bulakan Balai Kandi	62,193	119,964	85,914	71.62
4 . Tanjung Pauh	26,661	45,980	30,522	66.38
5 . Ibh	52,571	76,231	60,692	79.62
6 . Labuh Basilang	32,299	42,229	38,316	90.73
7 . Parak Betung	31,666	35,510	32,988	92.90
8 . Parit Rintang	94,192	103,624	95,537	92.20
9 . Padang Tengah	32,155	50,217	34,633	68.97
10 . Balai Nan Duo	43,217	70,872	51,457	72.61
<b>Sub Jumlah</b>	<b>552,787</b>	<b>758,994</b>	<b>631,885</b>	<b>83.25</b>

Sumber Data : DPPKA Kota Payakumbuh

**Lanjutan Tabel II.15**

Kelurahan	Jumlah (Rp.000)			
	Pokok 2014	Target	Realisasi	%
(1)	(2)	(3)	(4)	(5)
11 . Sungai Pinago	16,060	19,247	17,377	90.28
12 . Tanjung Gadang	44,757	114,108	48,435	42.45
13 . Payolanssek	33,122	50,230	47,782	95.13
14 . Tanah Mati	14,189	21,610	14,795	68.46
15 . Padang Datar	14,938	24,470	15,958	65.21
16 . Seberang Betung	28,198	51,034	31,707	62.13
17 . Koto Tengah	20,092	24,398	20,831	85.38
18 . Talang	38,079	59,910	42,587	71.08
19 . Nunang Daya Bangun	84,003	99,791	86,639	86.82
20 . Padang Tinggi Piliang	49,877	86,020	57,666	67.04
<b>Jumlah</b>	<b>896,102</b>	<b>1,309,812</b>	<b>1,015,662</b>	<b>77.54</b>
Sumber Data	: DPPKA Kota Payakumbuh			

**Tabel II.16**  
**IMB yang dikeluarkan BPMD-PTSP Kota Payakumbuh menurut Jenis Bangunan**  
**di Kecamatan Payakumbuh Barat**  
**2014**

Jenis Pengurusan	2014
(1)	(2)
1 . Rumah tinggal	126
2 . Rumah toko	35
3 . Toko	4
4 . Warung	1
5 . Hotel	-
6 . Gudang	1
7 . Bangunan Tempat Usaha lainnya	6
8 . Kantor	2
9 . Sekolah	1
Jumlah	176

Sumber Data : BPMD-PTSP Kota Payakumbuh



**Tabel II.17**  
**Banyaknya Izin Mendirikan Bangunan (IMB) yang Diterbitkan**  
**Badan Penanaman Modal Daerah dan Pelayanan Terpadu Satu pintu**  
**Menurut Kelurahan se Kec. Payakumbuh Barat 2014**

Kelurahan	Jumlah
(1)	(2)
1 . Pakan Sinayan	6
2 . Kubu Gadang	15
3 . Bulakan Balai Kandi	18
4 . Tanjung Pauh	19
5 . Ibh	17
6 . Labuh Basilang	8
7 . Parak Betung	3
8 . Parit Rantang	6
9 . Padang Tengah	5
10 . Balai Nan Duo	4
Jumlah	101

Sumber Data : BPMD-PTSP Kota Payakumbuh

**Lanjutan Tabel II.17 :**

Kelurahan	Jumlah
(1)	(2)
11 . Sungai Pinago	1
12 . Tanjung Gadang	12
13 . Payolansek	15
14 . Tanah Mati	3
15 . Padang Datar	5
16 . Seberang Betung	11
17 . Koto Tengah	8
18 . Talang	8
19 . Nunang Daya Bangun	3
20 . Padang Tinggi Piliang	9
<b>Jumlah</b>	<b>176</b>
Sumber Data	: BPMD-PTSP Kota Payakumbuh

**Tabel II.18**  
**Jumlah Anggota Pertahanan Sipil dan Pos Kamling**  
**di Kecamatan Payakumbuh Barat**  
**2013**

Uraian	Jumlah
(1)	(2)
1 . Hansip	133
2 . Menwa	--
3 . Kamra/Palanta Kamtibmas	25
4 . Pos Kamling/Ronda	59

Sumber Data : Kantor Camat

**Tabel II.19**  
**Nama Lurah Menurut Kelurahan**  
**di Kecamatan Payakumbuh Barat**  
**2014**

Kelurahan	Lurah
(1)	(2)
1 . Pakan Sinayan	Zailendra, S.IP
2 . Kubu Gadang	Bakhtaruddin
3 . Bulakan Balai Kandi	Nazril Ardi W. S.IP
4 . Tanjung Pauh	Helmita
5 . Ibh	Adrizal
6 . Labuh Basilang	Syamsir, S.Sos
7 . Parak Betung	Isral
8 . Parit Rantang	Yafrianto Yasir, S.Sos
9 . Padang Tengah	Asrul Sani
10 . Balai Nan Duo	Suci Ramadhani, S.Sos

Sumber Data : Kantor Camat

**Lanjutan Tabel II.19**

Kelurahan	Lurah
(1)	(2)
11 . Sungai Pinago	Rosmiati
12 . Tanjung Gadang	Firdaus
13 . Payolansek	Majlis
14 . Tanah Mati	Azwar, A.Md
15 . Padang Datar	Novri,SE
16 . Seberang Betung	Gusmardi, S.H.
17 . Koto Tengah	Elnayeri
18 . Talang	Epi Marienti
19 . Nunang Daya Bangun	Manzil
20 . Padang Tinggi Piliang	Yusrizal, S.Sos

Sumber Data : Kantor Camat

**Tabel II.20**  
**Jumlah PNS di Kantor Camat Payakumbuh Barat**  
**Menurut Golongan /Ruang Gaji**  
**2014**

Golongan/Ruang Gaji	Laki-laki	Perempuan	Jumlah
(1)	(2)	(3)	(4)
1 . Golongan I	--	--	--
2 . Golongan II	3	7	10
3 . Golongan III	6	4	10
4 . Golongan IV	2	1	3
<b>Jumlah</b>	11	12	23
Sumber Data : Kantor Camat			

**Tabel II.21**  
**Jumlah PNS di Kantor Camat Payakumbuh Barat**  
**Menurut Pendidikan yang Ditamatkan**  
**2014**

Tingkat Pendidikan	Laki-laki	Perempuan	Jumlah
(1)	(2)	(3)	(4)
1 . SD	--	--	--
2 . SLTP	--	--	--
3 . SLTA	6	5	11
4 . Akademi	1	3	4
5 . Sarjana (S1)	4	3	7
6 . Sarjana (S2)		1	1
<b>Jumlah</b>	11	12	23

Sumber Data : Kantor Camat

**Tabel II.22**  
**Jumlah PNS di Kelurahan se-Kecamatan Payakumbuh Barat**  
**Menurut Golongan/Ruang Gaji**  
**2014**

Kelurahan	Golongan/Ruang Gaji				Jumlah
	I	II	III	IV	
(1)	(2)	(3)	(4)	(5)	(6)
1 . Pakan Sinayan	--	--	4	--	4
2 . Kubu Gadang	--	1	2	1	4
3 . Bulakan Balai Kandi	--	1	5	--	6
4 . Tanjung Pauh	--	1	3	--	4
5 . Ibh	--	2	5	--	7
6 . Labuh Basilang	--	--	4	--	4
7 . Parak Betung	--	1	3	--	4
8 . Parit Rantang	--	--	5	--	5
9 . Padang Tengah	--	1	3	--	4
10 . Balai Nan Duo	--	--	3	--	3
<b>Sub Jumlah</b>	<b>0</b>	<b>7</b>	<b>37</b>	<b>1</b>	<b>45</b>

Sumber Data : Kantor Camat



**Lanjutan Tabel II.22**

Kelurahan	Golongan/Ruang Gaji				Jumlah
	I	II	III	IV	
(1)	(2)	(3)	(4)	(5)	(6)
11 . Sungai Pinago	--	--	3	--	3
12 . Tanjung Gadang	--	1	3	--	4
13 . Payolansek	--	1	5	--	6
14 . Tanah Mati	--	--	3	--	3
15 . Padang Datar	--	--	3	--	3
16 . Seberang Betung	--	--	5	--	5
17 . Koto Tengah	--	2	3	--	5
18 . Talang	1	--	2	--	3
19 . Nunang Daya Bangun	--	2	6	--	8
20 . Padang Tinggi Piliang	--	--	6	--	6
<b>Jumlah</b>	<b>1</b>	<b>13</b>	<b>76</b>	<b>1</b>	<b>91</b>

Sumber Data : Kantor Camat

**Tabel II.23**  
**Jumlah PNS Kelurahan se-Kecamatan Payakumbuh Barat**  
**Menurut Golongan /Ruang Gaji**  
**2014**

Golongan/Ruang Gaji	Jumlah
(1)	(2)
1 . Golongan I	1
2 . Golongan II	11
3 . Golongan III	73
4 . Golongan IV	1
<b>Jumlah</b>	<b>86</b>

Sumber Data : Kantor Camat

**Tabel II.24**  
**Jumlah PNS di Kelurahan se-Kecamatan Payakumbuh Barat**  
**Menurut Jenis Kelamin**  
**2014**

Kelurahan	Laki-laki	Perempuan	Jumlah
(1)	(2)	(3)	(4)
1 . Pakan Sinayan	2	2	4
2 . Kubu Gadang	2	2	4
3 . Bulakan Balai Kandi	2	4	6
4 . Tanjung Pauh	--	4	4
5 . Ibh	5	2	7
6 . Labuh Basilang	2	2	4
7 . Parak Betung	3	1	4
8 . Parit Rantang	3	2	5
9 . Padang Tengah	3	1	4
10 . Balai Nan Duo	--	3	3
Sub Jumlah	22	23	45

Sumber Data : Kantor Camat

**Lanjutan Tabel II.24**

Kelurahan	Laki-laki	Perempuan	Jumlah
(1)	(2)	(3)	(4)
11 . Sungai Pinago	--	3	3
12 . Tanjung Gadang	3	1	4
13 . Payolansek	1	4	5
14 . Tanah Mati	2	1	3
15 . Padang Datar	3	--	3
16 . Seberang Betung	3	2	5
17 . Koto Tengah	2	3	5
18 . Talang	1	2	3
19 . Nunang Daya Bangun	4	3	7
20 . Padang Tinggi	3	3	6
<b>Jumlah</b>	<b>44</b>	<b>45</b>	<b>89</b>

Sumber Data : Kantor Camat

**Tabel II.25**  
**Jumlah PNS Kelurahan se-Kecamatan Payakumbuh Barat**  
**Menurut Jenis Kelamin**  
**2014**

Jenis Kelamin	Jumlah
(1)	(2)
1 . Laki-laki	44
2. Perempuan	45
Jumlah	89

Sumber Data : Kantor Camat

**Tabel II.26**  
**Jumlah PNS di Kelurahan se-Kecamatan Payakumbuh Barat**  
**Menurut Pendidikan yang Ditamatkan**  
**2014**

Kelurahan	Pendidikan						Jumlah
	SD	SLTP	SLTA	DIII	Sarjana (S1)	Sarjana (S2)	
(1)	(2)	(3)	(4)	(5)	(6)	(7)	
1 . Pakan Sinayan	--	--	2	--	2	--	4
2 . Kubu Gadang	--	--	--	2	1	1	4
3 . Bul. Balai Kandi	--	--	4	--	2	--	6
4 . Tanjung Pauh	--	--	3	--	1	--	4
5 . Ibh	--	--	5	--	1	--	6
6 . Labuh Basilang	--	--	2	--	2	--	4
7 . Parak Betung	--	--	4	--	--	--	4
8 . Parit Rantang	--	--	3	--	2	--	5
9 . Padang Tengah	--	--	2	--	2	--	4
10 . Balai Nan Duo	--	--	2	--	1	--	3
<b>Sub Jumlah</b>	<b>0</b>	<b>0</b>	<b>27</b>	<b>2</b>	<b>14</b>	<b>1</b>	<b>44</b>

Sumber Data : Kantor Camat

**Lanjutan Tabel II.26**

Kelurahan	Pendidikan						Jumlah
	SD	SLTP	SLTA	DIII	Sarjana (S1)	Sarjana (S2)	
(1)	(2)	(3)	(4)	(5)	(6)	(7)	
11 . Sungai Pinago	--	--	2	--	1	--	3
12 . Tanjung Gadang	--	--	2	--	1	--	3
13 . Payolansék	--	--	2	1	1	--	4
14 . Tanah Mati	--	--	--	--	3	--	3
15 . Padang Datar	--	--	1	--	2	--	3
16 . Seberang Betung	--	--	4	--	--	--	4
17 . Koto Tengah	--	--	4	--	--	--	4
18 . Talang	--	1	3	--	1	--	5
19 . Nunang Daya Bangun	--	1	2	--	4	--	7
20 . Padang Tinggi Piliang	--	--	2	--	1	--	3
<b>Jumlah</b>	<b>0</b>	<b>2</b>	<b>49</b>	<b>3</b>	<b>28</b>	<b>1</b>	<b>83</b>

Sumber Data : Kantor Camat

**Tabel II.27**  
**Jumlah PNS Kelurahan se-Kecamatan Payakumbuh Barat**  
**Menurut Tingkat Pendidikan yang Ditamatkan**  
**2014**

Tingkat Pendidikan	Jumlah
(1)	(2)
1 . SD	--
2 . SLTP	1
3 . SLTA	53
4 . Akademi (DIII)	4
5 . Sarjana (S1)	30
6 . Sarjana (S2)	1
Jumlah	89
Sumber Data	: Kantor Camat



**Tabel II.28**  
**Jumlah PNS di Kelurahan se-Kecamatan Payakumbuh Barat**  
**Menurut Jabatan Struktural**  
**2014**

Kelurahan	Jabatan Struktural					Jumlah
	Lurah	Sekretaris	Kasi Ekbang	Kasi Kesos	Kasi Pem.	
(1)	(2)	(3)	(4)	(5)	(6)	(7)
1 . Pakan Sinayan	1	1	1		1	4
2 . Kubu Gadang	1	1	--		1	3
3 . Bulakan Balai Kandi	1	1	1	1	1	5
4 . Tanjung Pauh	1		1	1	--	3
5 . Ibh	1	1	1	--	1	4
6 . Labuh Basilang	1	1	--	1	1	4
7 . Parak Betung	1	--	--	1	1	3
8 . Parit Rantang	1	1	1	1	1	5
9 . Padang Tengah	1	1	1	--	--	3
10 . Balai Nan Duo	1	--	--	1	1	3
<b>Sub Jumlah</b>	<b>10</b>	<b>7</b>	<b>6</b>	<b>6</b>	<b>8</b>	<b>37</b>

Sumber Data : Kantor Camat

**Lanjutan Tabel II.28**

Kelurahan	Jabatan Struktural					Jumlah
	Lurah	Sekretaris	Kasi Ekbang	Kasi Kesos	Kasi Pem.	
(1)	(2)	(3)	(4)	(5)	(6)	(7)
11 . Sungai Pinago	1	1		--	1	3
12 . Tanjung Gadang	1	1	1	--	--	3
13 . Payolansek	1	1	1	1	1	5
14 . Tanah Mati	1	1	--	1		3
15 . Padang Datar	1	1	--	--	1	3
16 . Seberang Betung	1	1	--	1	1	4
17 . Koto Tengah	1	1	--		1	3
18 . Talang	1	--	--	--	1	2
19 . Nunang Daya Bangun	1	1	1	1	1	5
20 . Padang Tinggi Piliang	1	1	1	1	1	5
<b>Jumlah</b>	<b>20</b>	<b>16</b>	<b>10</b>	<b>11</b>	<b>16</b>	<b>73</b>

Sumber Data : Kantor Camat

**Tabel II.29**  
**Jumlah PNS Kelurahan se-Kecamatan Payakumbuh Barat**  
**Menurut Jabatan Struktural**  
**2014**

Jenis Jabatan	Jumlah
(1)	(2)
1 . Lurah	20
2 . Sekretaris	16
3 . Kasi Ekonomi dan Pembangunan	10
4 . Kasi Kesejahteraan Sosial	11
5 . Kasi Pemerintahan	16
6 . Kasi Trantib	-
Jumlah	73

Sumber Data : Kantor Camat

**Tabel II.30**  
**Alamat Kantor/Dinas Jawatan Tingkat Kecamatan**  
**di Kecamatan Payakumbuh Barat**  
**2014**

Nama Kantor/Dinas	Alamat
(1)	(2)
1 . Kantor Camat	Kel. Tanjung Pauh
2 . PPLKB/Pengelola Program KB Kecamatan	Kel. Tanjung Pauh
3 . Kantor KUA	Kel. Bulakan Balai Kandi (blkg. DPRD)
4 . BPS (KSK)	Kel. Bulakan Balai Kandi
5 . Balai Penyuluh Pertanian Kec. Pyk Barat	Kel. Tanjung Pauh
6 . UPTD Diknas Kec. Payakumbuh Barat	Kel. Balai Nan Duo (SD N. 01 Pyk)
7 . Puskesmas Ibh	Kel. Ibh
8 . Puskesmas Parit Rintang	Kel. Parit Rintang
9 . Pusekesmas Payolansek	Kel. Payolansek

Sumber Data : Kantor Camat

**Tabel II.31**  
**Alamat Kantor/Dinas Jawatan Tingkat II**  
**di Kecamatan Payakumbuh Barat**  
**2014**

Nama Kantor/Dinas	Alamat
(1)	(2)
1 . Pengadilan Mahkamah Syariah	Jl. Soekarno - Hatta
2 . DLLAJ	Terminal Koto Nan IV
3 . Kejaksaan Negeri	Jl. Soekarno - Hatta
4 . Pengadilan Negeri	Jl. Soekarno - Hatta
5 . DPRD Kota Payakumbuh	Jl. Soekarno - Hatta
6 . Kantor Pustaka dan Kearsipan	Jl. Soekarno - Hatta
7 . BPMP&KB Kota Payakumbuh	Kel . Tanjung Gadang
8 . BLK Payakumbuh	Kel. Seberang Betung
9 . Badan Penanggulangan Bencana Daerah & Kesbang	Kel Bulakan Balai Kandi
10 . Asuransi Jiwasraya	Jl. Soekarno - Hatta
11 . Kantor Sosial Lima Puluh Kota	Jl. Soekarno - Hatta
12 . Kantor Telkom	Jl. Soekarno - Hatta
13 . BRI Unit Tanjung Gadang	Jl. Soekarno - Hatta

Sumber Data : Kantor Camat

**Lanjutan Tabel II.31**

Nama Kantor/Dinas	Alamat
(1)	(2)
14 . BNI 46	Jl. Soekarno - Hatta
15 . Kantor Lingkungan Hidup Kota Payakumbuh	Kel. Bulakan Balai Kandi
16 . Dinas Pertanian Kota Payakumbuh	Kel. Ibh
17 . Dinas Peternakan Kab. Lima Puluh Kota	Kel. Ibh
18 . Bank Muamalat	Jl. Soekarno - Hatta
19 . Kantor Dokabu Lima Puluh Kota	Kel. Ibh
20 . BPN Kota Payakumbuh	Kel. Tanjung Pauh
21 . BPS Kota Payakumbuh	Jl. Imam Bonjol
22 . Dinas Perindag, Koperasi &UMKM	Jl. Imam Bonjol
23 . Bank Danamon	Jl. Soekarno - Hatta
24 . Dinas Catatan Sipil Kota Payakumbuh	Kel. Padang Tinggi

Sumber Data : Kantor Camat

# 3

# PENDUDUK



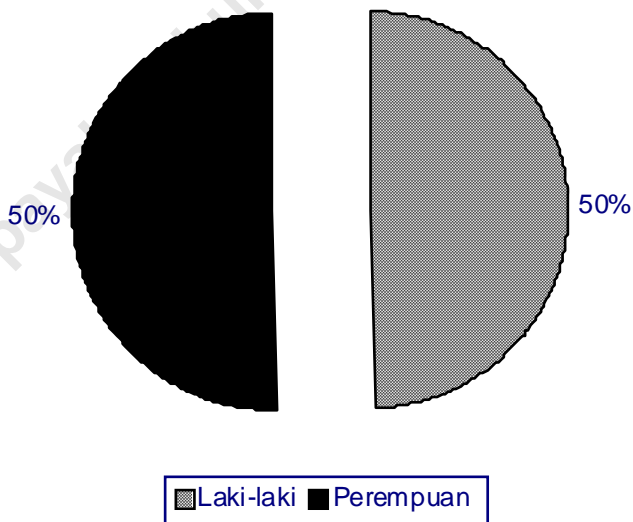
### **BAB III**

### **P E N D U D U K**

Payakumbuh Barat merupakan kecamatan yang paling banyak penduduknya. Berdasarkan hasil registrasi tahun 2014, penduduk Kecamatan Payakumbuh Barat berjumlah 48.617 jiwa yang terdiri dari penduduk laki-laki 24.129 jiwa dan perempuan 24.488 jiwa dengan sex ratio 99. Untuk tingkat Kelurahan Parit Rintang adalah kelurahan yang paling banyak penduduknya dengan jumlah penduduknya 5.137 jiwa sedangkan Sungai Pinago adalah kelurahan yang paling sedikit jumlah penduduknya dengan jumlah penduduk 566 jiwa. Jumlah kelahiran di Kecamatan Payakumbuh Barat pada tahun 2014 sebanyak 421 orang, kematian 215 orang, pendatang 1.111 orang dan penduduk yang pindah sebanyak 1.175 orang.



**Grafik 3**  
**Jumlah Penduduk Menurut Jenis Kelamin**  
**Di Kecamatan Payakumbuh Barat**  
**2014**



**Tabel III.1**  
**Jumlah Penduduk dan Rumahtangga**  
**di Kecamatan Payakumbuh Barat**  
**2014**

Uraian	Jumlah
(1)	(2)
1 . Laki-laki	24,136
2 . Perempuan	24,488
3 . Rumahtangga	12,401

Sumber Data : Kantor Camat

**Tabel III.2**  
**Jumlah Penduduk Menurut Jenis Kelamin dan Sex Ratio per Kelurahan**  
**di Kecamatan Payakumbuh Barat**  
**2014**

Kelurahan	Penduduk			Sex Ratio
	Laki-laki	Perempuan	Jumlah	
(1)	(2)	(3)	(4)	(5)
1 . Pakan Sinayan	922	967	1,889	95
2 . Kubu Gadang	1,178	1,215	2,393	97
3 . Bulakan Balai Kandi	1,846	1,793	3,639	103
4 . Tanjung Pauh	1,379	1,449	2,828	95
5 . Ibh	2,005	2,110	4,115	95
6 . Labuh Basilang	820	894	1,714	92
7 . Parak Betung	495	531	1,026	93
8 . Parit Rantang	2,616	2,521	5,137	104
9 . Padang Tengah	685	634	1,319	108
10 . Balai Nan Duo	650	708	1,358	92
<b>Sub Jumlah</b>	<b>12,596</b>	<b>12,822</b>	<b>25,418</b>	<b>98</b>
Sumber Data	: Kantor Camat			

**Lanjutan Tabel III.2 :**

Kelurahan	Penduduk			Sex Ratio
	Laki-laki	Perempuan	Jumlah	
(1)	(2)	(3)	(4)	(5)
11 . Sungai Pinago	265	301	566	88
12 . Tanjung Gadang	1,700	1,667	3,367	102
13 . Payolansek	1,819	1,875	3,694	97
14 . Tanah Mati	480	474	954	101
15 . Padang Datar	901	862	1,763	105
16 . Seberang Betung	709	679	1,388	104
17 . Koto Tengah	975	919	1,894	106
18 . Talang	1,162	1,163	2,325	100
19 . Nunang Daya Bangun	1,815	1,959	3,774	93
20 . Padang Tinggi Piliang	1,707	1,767	3,474	97
<b>Jumlah</b>	<b>24,129</b>	<b>24,488</b>	<b>48,617</b>	<b>99</b>

Sumber Data : Kantor Camat

**Tabel III.3**  
**Jumlah Rumah tangga dan Penduduk Menurut Kelurahan**  
**di Kecamatan Payakumbuh Barat**  
**2014**

Kelurahan	Rumah tangga	Penduduk
(1)	(2)	(3)
1 . Pakan Sinayan	372	1,889
2 . Kubu Gadang	721	2,393
3 . Bulakan Balai Kandi	1,010	3,639
4 . Tanjung Pauh	960	2,828
5 . Ibh	1,172	4,115
6 . Labuh Basilang	502	1,714
7 . Parak Betung	262	1,026
8 . Parit Rantang	1,490	5,137
9 . Padang Tengah	355	1,319
10 . Balai Nan Duo	328	1,358
Sub Jumlah	7,172	25,418

Sumber Data : Kantor Camat

**Lanjutan Tabel III.3 :**

Kelurahan	Rumahtangga	Penduduk
(1)	(2)	(3)
11 . Sungai Pinago	144	566
12 . Tanjung Gadang	867	3,367
13 . Payolansek	948	3,694
14 . Tanah Mati	278	954
15 . Padang Datar	432	1,763
16 . Seberang Betung	361	1,388
17 . Koto Tengah	458	1,894
18 . Talang	599	2,325
19 . Nunang Daya Bangun	1046	3,774
20 . Padang Tinggi Piliang	949	3,474
<b>Jumlah</b>	<b>13,254</b>	<b>48,617</b>
Sumber Data	: Kantor Camat	

**Tabel III.4**  
**Jumlah Kelahiran Penduduk Menurut Jenis Kelamin per Kelurahan**  
**di Kecamatan Payakumbuh Barat**  
**2014**

Kelurahan	Kelahiran		
	Laki-laki	Perempuan	Jumlah
(1)	(2)	(3)	(4)
1 . Pakan Sinayan	6	10	16
2 . Kubu Gadang	8	10	18
3 . Bulakan Balai Kandi	24	37	61
4 . Tanjung Pauh	24	25	49
5 . Ibh	11	14	25
6 . Labuh Basilang	10	7	17
7 . Parak Betung	0	1	1
8 . Parit Rintang	8	6	14
9 . Padang Tengah	9	9	18
10 . Balai Nan Duo	3	1	4
Sub Jumlah	103	120	223

Sumber Data : Kantor Camat

**Lanjutan Tabel III.4 :**

Kelurahan	Kelahiran		
	Laki-laki	Perempuan	Jumlah
(1)	(2)	(3)	(4)
11 . Sungai Pinago	3	4	7
12 . Tanjung Gadang	13	20	33
13 . Payolasek	17	7	24
14 . Tanah Mati	1	2	3
15 . Padang Datar	2	6	8
16 . Seberang Betung	1	1	2
17 . Koto Tengah	15	11	26
18 . Talang	24	20	44
19 . Nunang Daya Bangun	16	17	33
20 . Padang Tinggi Piliang	10	8	18
<b>Jumlah</b>	<b>205</b>	<b>216</b>	<b>421</b>
Sumber Data	: Kantor Camat		



**Tabel III.5**  
**Jumlah Kematian Penduduk Menurut Jenis Kelamin per Kelurahan**  
**di Kecamatan Payakumbuh Barat**  
**2014**

Kelurahan	Kematian		
	Laki-laki	Perempuan	Jumlah
(1)	(2)	(3)	(4)
1 . Pakan Sinayan	3	9	12
2 . Kubu Gadang	7	6	13
3 . Bulakan Balai Kandi	6	6	12
4 . Tanjung Pauh	6	6	12
5 . Ibh	5	4	9
6 . Labuh Basilang	7	9	16
7 . Parak Betung	5	2	7
8 . Parit Rintang	8	11	19
9 . Padang Tengah	2	0	2
10 . Balai Nan Duo	5	0	5
<b>Sub Jumlah</b>	<b>54</b>	<b>53</b>	<b>107</b>

Sumber Data : Kantor Camat

**Lanjutan Tabel III.5 :**

Kelurahan	Kematian		
	Laki-laki	Perempuan	Jumlah
(1)	(2)	(3)	(4)
11 . Sungai Pinago	1	4	5
12 . Tanjung Gadang	3	8	11
13 . Payolansek	9	5	14
14 . Tanah Mati	1	0	1
15 . Padang Datar	5	3	8
16 . Seberang Betung	3	2	5
17 . Koto Tengah	0	4	4
18 . Talang	4	3	7
19 . Nunang Daya Bangun	27	8	35
20 . Padang Tinggi Piliang	9	9	18
<b>Jumlah</b>	<b>116</b>	<b>99</b>	<b>215</b>

Sumber Data : Kantor Camat

**Tabel III.6**  
**Jumlah Pendatang Menurut Jenis Kelamin per Kelurahan**  
**di Kecamatan Payakumbuh Barat**  
**2014**

Kelurahan	Pendatang		
	Laki-laki	Perempuan	Jumlah
(1)	(2)	(3)	(4)
1 . Pakan Sinayan	30	28	58
2 . Kubu Gadang	30	21	51
3 . Bulakan Balai Kandi	48	39	87
4 . Tanjung Pauh	40	27	67
5 . Ibh	38	21	59
6 . Labuh Basilang	35	26	61
7 . Parak Betung	0	1	1
8 . Parit Rintang	33	31	64
9 . Padang Tengah	39	51	90
10 . Balai Nan Duo	18	32	50
<b>Sub Jumlah</b>	<b>311</b>	<b>277</b>	<b>588</b>

Sumber Data : Kantor Camat

**Lanjutan Tabel III.6 :**

Kelurahan	Pendatang		
	Laki-laki	Perempuan	Jumlah
(1)	(2)	(3)	(4)
11 . Sungai Pinago	16	13	29
12 . Tanjung Gadang	29	28	57
13 . Payolansek	72	51	123
14 . Tanah Mati	4	3	7
15 . Padang Datar	6	3	9
16 . Seberang Betung	13	11	24
17 . Koto Tengah	28	27	55
18 . Talang	24	27	51
19 . Nunang Daya Bangun	28	10	38
20 . Padang Tinggi Piliang	71	59	130
<b>Jumlah</b>	<b>602</b>	<b>509</b>	<b>1,111</b>
Sumber Data	: Kantor Camat		

**Tabel III.7**  
**Jumlah Penduduk yang Pindah Menurut Jenis Kelamin per Kelurahan**  
**di Kecamatan Payakumbuh Barat**  
**2014**

Kelurahan	Penduduk yang pindah		
	Laki-laki	Perempuan	Jumlah
(1)	(2)	(3)	(4)
1 . Pakan Sinayan	17	11	28
2 . Kubu Gadang	26	19	45
3 . Bulakan Balai Kandi	83	76	159
4 . Tanjung Pauh	32	24	56
5 . Ibh	39	42	81
6 . Labuh Basilang	52	41	93
7 . Parak Betung	11	8	19
8 . Parit Rintang	69	67	136
9 . Padang Tengah	37	43	80
10 . Balai Nan Duo	13	10	23
Sub Jumlah	379	341	720

Sumber Data : Kantor Camat

**Lanjutan Tabel III.7 :**

Kelurahan	Penduduk yang pindah		
	Laki-laki	Perempuan	Jumlah
(1)	(2)	(3)	(4)
11 . Sungai Pinago	12	9	21
12 . Tanjung Gadang	37	32	69
13 . Payolansek	72	40	112
14 . Tanah Mati	10	5	15
15 . Padang Datar	10	10	20
16 . Seberang Betung	8	5	13
17 . Koto Tengah	14	14	28
18 . Talang	23	22	45
19 . Nunang Daya Bangun	32	25	57
20 . Padang Tinggi Piliang	39	36	75
<b>Jumlah</b>	<b>636</b>	<b>539</b>	<b>1,175</b>
Sumber Data	: Kantor Camat		

**Tabel III.8**  
**Kepadatan Penduduk Menurut Kelurahan**  
**di Kecamatan Payakumbuh Barat**  
**2014**

Kelurahan	Luas (Km <sup>2</sup> )	Penduduk	Kepadatan
(1)	(2)	(3)	(4)
1 . Pakan Sinayan	1,44	1,889	1,312
2 . Kubu Gadang	1,92	2,393	1,246
3 . Bulakan Balai Kandi	1,05	3,639	3,466
4 . Tanjung Pauh	0,58	2,828	4,876
5 . Ibh	1,36	4,115	3,026
6 . Labuh Basilang	0,53	1,714	3,234
7 . Parak Betung	0,43	1,026	2,386
8 . Parit Rantang	0,28	5,137	18,346
9 . Padang Tengah	0,51	1,319	2,586
10 . Balai Nan Duo	0,29	1,358	4,683
Sub Jumlah	8,39	25,418	3,030

Sumber Data : Kantor Camat

**Lanjutan Tabel III.8 :**

Kelurahan	Luas (Km <sup>2</sup> )	Penduduk	Kepadatan
(1)	(2)	(3)	(4)
11 . Sungai Pinago	0,36	566	1,572
12 . Tanjung Gadang	0,50	3,367	6,734
13 . Payolansek	2,24	3,694	1,649
14 . Tanah Mati	0,44	954	2,168
15 . Padang Datar	1,22	1,763	1,445
16 . Seberang Betung	0,40	1,388	3,470
17 . Koto Tengah	1,21	1,894	1,565
18 . Talang	2,71	2,325	858
19 . Nunang Daya Bangun	0,36	3,774	10,483
20 . Padang Tinggi Piliang	1,25	3,474	2,779
<b>Jumlah</b>	<b>19,08</b>	<b>48,617</b>	<b>2,548</b>
Sumber Data	: Kantor Camat		



**Tabel III.9**  
**Perkiraan Penduduk Umur 7 - 12 Tahun Menurut Jenis Kelamin**  
**di Kecamatan Payakumbuh Barat**  
**2014**

Jenis Kelamin	Jumlah
(1)	(2)
1 . Laki-laki	2,906
2 . Perempuan	2,678
<b>Jumlah</b>	<b>5,584</b>

Sumber Data : Kantor Camat

# 4

# SOSIAL



## **BAB IV**

### **S O S I A L**

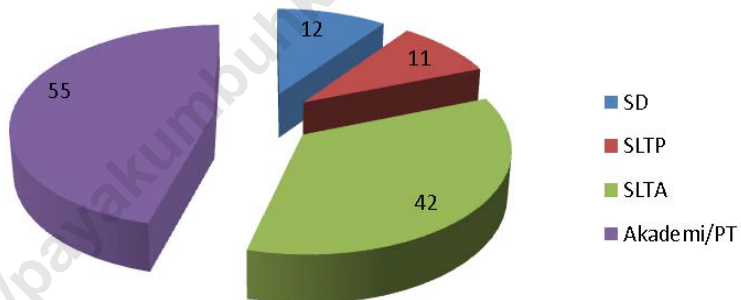
Pada tahun 2014 jumlah sekolah di Kecamatan Payakumbuh Barat sebanyak 53 unit. Menurut tingkatannya kebanyakan sekolah didominasi oleh sekolah dasar dan taman kanak-kanak. Yang menarik dari data tingkatan sekolah ini adalah bahwa jumlah SLTA/SMK (7 unit) lebih banyak dari jumlah SLTP (3 unit). Hal ini terjadi disebabkan adanya beberapa SLTA swasta/ sederajat di Kecamatan Payakumbuh Barat.

Jumlah tempat ibadah pada tahun 2014 di Kecamatan Payakumbuh Barat adalah mesjid berjumlah 27 unit, musholla, surau dan langgar berjumlah 85 unit. Demikian juga kondisi tempat ibadah baik mesjid, musholla maupun surau/langgar keadaannya semua dalam kondisi baik.

Jemaah haji yang berangkat ke tanah suci tahun 2014 berjumlah 120 orang. Pendidikan jemaah haji tahun 2014 yang terbanyak adalah Akademi/Perguruan Tinggi sebanyak 55 orang yang terendah SLTP/Sederajat sebanyak 11 orang.

Seluruh fasilitas/sarana kesehatan ada di Kecamatan Payakumbuh Barat kecuali Rumah Sakit Umum (RSU). Pusat pelayanan kesehatan masyarakat berupa Puskesmas dan Puskesmas Pembantu tersebar di 9 lokasi. Jika anda lebih suka berobat ke tempat praktek dokter maka di Payakumbuh Barat ada 38 tempat praktek dokter. Sebagian besar diantaranya adalah praktek umum. Apotik dan toko obat pun banyak di Kecamatan Payakumbuh Barat yaitu berjumlah 25 unit.

**Grafik 4**  
**Persentase Pendidikan Jemaah Haji yang Diberangkatkan ke Tanah Suci**  
**Di Kecamatan Payakumbuh Barat**  
**2014**



**Tabel IV.1**  
**Banyaknya Sekolah Menurut Tingkat Pendidikan**  
**di Kecamatan Payakumbuh Barat**  
**2014**

Tingkat Pendidikan	Jumlah
(1)	(2)
1 . Taman Kanak-kanak	18
2 . Sekolah Dasar	22
3 . Sekolah Lanjutan Tingkat Pertama	3
4 . Sekolah Lanjutan Tingkat Atas (SMA/SMK)	7
5 . Perguruan Tinggi, Akademi/Diploma	3
Jumlah	53

Sumber Data : Dinas Pendidikan Kota Payakumbuh

**Tabel IV.2**  
**Banyaknya Sekolah, Ruang Kelas, Murid dan Guru Taman Kanak-kanak**  
**di Kecamatan Payakumbuh Barat**  
**2014**

Tingkat Pendidikan	Jumlah
(1)	(2)
1 . Sekolah	18
2 . Murid	1,150
3 . Kelas	65
4 . Guru	105

Sumber Data : Dinas Pendidikan Kota Payakumbuh / UPTD Kec. Pyk Brt

**Tabel IV.3**  
**Banyaknya Sekolah, Ruang Kelas, Murid dan Guru SD/MI Negeri**  
**dan sederajat di Kecamatan Payakumbuh Barat**  
**2014**

Uraian	Jumlah
(1)	(2)
1 . Sekolah	17
2 . Murid	4,099
3 . Kelas	134
4 . Guru	213

Sumber Data : Dinas Pendidikan Kota Payakumbuh / UPTD Kec. Pyk Brt

**Tabel IV.4**  
**Banyaknya Sekolah, Ruang Kelas, Murid dan Guru SD/MI Swasta**  
**dan sederajat di Kecamatan Payakumbuh Barat**  
**2014**

Uraian	Jumlah
(1)	(2)
1 . Sekolah	5
2 . Murid	851
3 . Kelas	36
4 . Guru	90

Sumber Data : Dinas Pendidikan Kota Payakumbuh / UPTD Kec. Pyk Brt



**Tabel IV.5**  
**Banyaknya Sekolah, Ruang Kelas, Murid dan Guru SMP/MTs Negeri**  
**dan sederajat di Kecamatan Payakumbuh Barat**  
**2014**

Uraian	Jumlah
(1)	(2)
1 . Sekolah	3
2 . Murid	2,613
3 . Kelas	74
4 . Guru	155

Sumber Data : Dinas Pendidikan Kota Payakumbuh

**Tabel IV.6**  
**Banyaknya Sekolah, Ruang Kelas, Murid dan Guru SMP/MTs Swasta**  
**dan sederajat di Kecamatan Payakumbuh Barat**  
**2014**

Uraian	Jumlah
(1)	(2)
1 . Sekolah	3
2 . Murid	186
3 . Kelas	15
4 . Guru	47

Sumber Data : Dinas Pendidikan Kota Payakumbuh

**Tabel IV.7**  
**Banyaknya Sekolah, Ruang Kelas, Murid dan Guru SMA/SMK/MA Negeri**  
**dan sederajat di Kecamatan Payakumbuh Barat**  
**2014**

Uraian	Jumlah
(1)	(2)
1 . Sekolah	4
2 . Murid	4,550
3 . Kelas	125
4 . Guru	407

Sumber Data : Dinas Pendidikan Kota Payakumbuh

**Tabel IV.8**  
**Banyaknya Sekolah, Ruang Kelas, Murid dan Guru SMA/SMK/MA Swasta**  
**dan sederajat di Kecamatan Payakumbuh Barat**  
**2014**

Uraian	Jumlah
(1)	(2)
1 . Sekolah	5
2 . Murid	661
3 . Kelas	39
4 . Guru	122

Sumber Data : Dinas Pendidikan Kota Payakumbuh

**Tabel IV.9**  
**Banyaknya Perguruan Tinggi/Akademi, Ruang Kelas, Mahasiswa**  
**dan Dosen di Kecamatan Payakumbuh Barat**  
**2014**

Uraian	Jumlah
(1)	(2)
1 . Perguruan Tinggi	3
2 . Mahasiswa	332
3 . Ruang Kelas	21
4 . Dosen	74

Sumber Data : Dinas Pendidikan Kota Payakumbuh

**Tabel IV.10**  
**Jumlah Murid yang Lulus UAN Tingkat Sekolah Dasar**  
**di Kecamatan Payakumbuh Barat**  
**2014**

Uraian	Jumlah
(1)	(2)
1 . SD Negeri	614
2 . SD Swasta	89
<b>Jumlah</b>	<b>703</b>

Sumber Data : Dinas Pendidikan Kota Payakumbuh / UPTD Kec. Pyk Brt

**Tabel IV.11**  
**Jumlah Murid yang Lulus UAN Tingkat MP/MTs**  
**di Kecamatan Payakumbuh Barat**  
**2014**

Uraian	Jumlah
(1)	(2)
1 . SLTP Negeri	732
2 . SLTP Swasta	82
<b>Jumlah</b>	<b>814</b>

Sumber Data : Dinas Pendidikan Kota Payakumbuh

**Tabel IV.12**  
**Jumlah Murid yang Lulus UAN Tingkat SMA/SMK/MA**  
**di Kecamatan Payakumbuh Barat**  
**2014**

Uraian	Jumlah
(1)	(2)
1 . SLTA Negeri	262
2 . SLTA Swasta	415
<b>Jumlah</b>	<b>677</b>

Sumber Data : Dinas Pendidikan Kota Payakumbuh



**Tabel IV.13**  
**Banyaknya Guru Agama Negeri dan Honorer Menurut Tingkat Pendidikan**  
**di Kecamatan Payakumbuh Barat**  
**2014**

Tingkat Pendidikan	Negeri	Honorer
(1)	(2)	(3)
1 . SD/MI	18	3
2 . SLTP	14	22
3 . SLTA	12	14
Jumlah	44	39

Sumber Data : Kantor Kementrian Agama Kota Payakumbuh

**Tabel IV.14**  
**Jumlah Sekolah, Guru dan Murid pada TPSA**  
**di Kecamatan Payakumbuh Barat**  
**2014**

Uraian	Jumlah
(1)	(2)
1 . Sekolah	5
2 . Guru	70
3 . Murid	831

Sumber Data : Kantor Kementerian Agama Kota Payakumbuh

**Tabel IV.15**  
**Jumlah Sekolah, Guru dan Murid pada TPA**  
**di Kecamatan Payakumbuh Barat**  
**2014**

Uraian	Jumlah
(1)	(2)
1 . Sekolah	39
2 . Guru	106
3 . Murid	2,732

Sumber Data : Kantor Depag Kota Payakumbuh

**Tabel IV.16**  
**Jumlah Anak Didik Sekolah Luar Biasa (SLB)**  
**di Kecamatan Payakumbuh Barat**  
**2014**

Nama SLB	Laki-laki	Perempuan	Jumlah
(1)	(2)	(3)	(4)
1 . SLB A/Tuna Netra  Pakan Sinayan	19	16	35
2 . SLB C/Tuna Grahita  Payolansek	32	18	50
<b>Jumlah</b>	51	34	85

Sumber Data : Dinas Pendidikan Kota Payakumbuh

**Tabel IV.17**  
**Banyaknya Tempat Kursus/Lembaga dan Tenaga Pengajar Menurut Jenis Kursus**  
**di Kecamatan Payakumbuh Barat**  
**2014**

Jenis Kursus	Lembaga	Tenaga Pengajar
(1)	(2)	(3)
1 . Komputer	4	12
2 . Bahasa Inggris		
3 . Bimbingan Belajar	2	4
4 . Mengemudi	1	3
5 . Menjahit/Bordir	1	2

Sumber Data : Dinas Pendidikan Kota Payakumbuh

**Tabel IV.18**  
**Banyaknya Tempat Ibadah**  
**di Kecamatan Payakumbuh Barat**  
**2014**

Uraian	Jumlah
(1)	(2)
1 . Mesjid	27
2 . Mushalla/Surau	85
3 . Gereja	--
4 . Pura/Wihara	--

Sumber Data : Kantor KUA Kecamatan

**Tabel IV.19**  
**Keadaan Mesjid, Mushalla dan Surau/Langgar**  
**di Kecamatan Payakumbuh Barat**  
**2014**

Uraian	Mesjid
(1)	(2)
1 . Baik	27
2 . Sedang	--
3 . Rusak	--

Sumber Data : Kantor KUA Kecamatan

**Lanjutan Tabel IV.19 :**

Uraian	Mushalla, Surau/Langgar
(1)	(2)
1 . Baik	85
2 . Sedang	--
3 . Rusak	--

Sumber Data : Kantor KUA Kecamatan



**Lanjutan Tabel IV.19 :**

Uraian	Gereja	Pura/Wihara
(1)	(2)	(3)
1 . Baik	--	--
2 . Sedang	--	--
3 . Rusak	--	--

Sumber Data : Kantor KUA Kecamatan

**Tabel IV.20**  
**Banyaknya Nikah, Talak, Cerai dan Rujuk per Bulan**  
**di Kecamatan Payakumbuh Barat**  
**2014**

Bulan	Nikah	Talak	Cerai	Rujuk	Jumlah
(1)	(2)	(3)	(4)	(5)	(6)
1 . Januari	57	--	--	--	57
2 . Februari	34	--	--	--	34
3 . Maret	29	--	--	--	29
4 . April	27	--	--	--	27
5 . Mei	40	--	--	--	40
6 . Juni	55	--	--	--	55
7 . Juli	13	--	--	--	13
8 . Agustus	34	--	--	--	34
9 . September	20	--	--	--	20
10 . Oktober	56	--	--	--	56
11 . November	34	--	--	--	34
12 . Desember	60	--	--	--	60
<b>Jumlah</b>	<b>459</b>	<b>0</b>	<b>--</b>	<b>--</b>	<b>459</b>

Sumber Data : Kantor KUA Kecamatan

**Tabel IV.21**  
**Banyaknya Wali Nikah Menurut Jenisnya per Bulan**  
**di Kecamatan Payakumbuh Barat**  
**2014**

Bulan	Banyaknya Nikah	Wali			Jumlah
		Nashab	Adhal	Lainnya	
(1)	(2)	(3)	(4)	(5)	(6)
1 . Januari	57	52	1	4	57
2 . Februari	34	32	-	2	34
3 . Maret	29	27	-	2	29
4 . April	27	25	-	2	27
5 . Mei	40	38	-	2	40
6 . Juni	55	53	-	2	55
7 . Juli	13	13	-	-	13
8 . Agustus	34	32	-	2	34
9 . September	20	18	-	2	20
10 . Oktober	56	50	-	6	56
11 . November	34	29	-	5	34
12 . Desember	60	57	-	3	60
<b>Jumlah</b>	<b>459</b>	<b>426</b>	<b>1</b>	<b>32</b>	<b>459</b>

Sumber Data : Kantor KUA Kecamatan

**Tabel IV.22**  
**Alasan Krisis Rumahtangga per Bulan**  
**di Kecamatan Payakumbuh Barat**  
**2014**

Bulan	Terus Menerus Berselingkuh	Meninggalkan Kewajiban	Krisis Akhlak	Tak punya keturunan	Lain-lain	Jumlah
(1)	(2)	(3)	(4)	(5)	(6)	(7)
1 . Januari	--	--	--	-	--	-
2 . Februari	-	-	-	--	--	-
3 . Maret	--	--	--	--	--	-
4 . April	--	--	--	--	--	-
5 . Mei	--	--	-	--	--	-
6 . Juni	-	--	--	--	--	-
7 . Juli	--	-	--	--	--	-
8 . Agustus	-	--	-	--	--	-
9 . September	--	--	--	--	--	-
10 . Oktober	--	-	--	--	--	-
11 . November	-	--	--	--	--	-
12 . Desember	--	--	--	-	--	-
<b>Jumlah</b>	<b>0</b>	<b>0</b>	<b>0</b>	<b>0</b>	<b>0</b>	<b>0</b>

Sumber Data : Kantor KUA Kecamatan

**Tabel IV.23**  
**Tingkat Pendidikan Suami/Istri yang Melaksanakan Nikah per Bulan**  
**di Kecamatan Payakumbuh Barat**  
**2014**

Bulan	Suami				Istri			
	SD	SLTP	SLTA	S1/S2	SD	SLTP	SLTA	S1/S2
(1)	(2)	(3)	(4)	(5)	(6)	(7)	(8)	(9)
1 . Januari	11	22	17	7	9	15	23	10
2 . Februari	6	9	7	12	11	7	8	8
3 . Maret	9	6	8	6	3	11	10	5
4 . April	4	8	7	8	6	8	5	8
5 . Mei	12	8	11	9	9	8	17	6
6 . Juni	11	11	21	12	10	10	15	20
7 . Juli	2	2	7	2	2	2	3	6
8 . Agustus	10	5	11	8	6	7	21	11
9 . September	9	4	1	6	7	6	1	6
10 . Oktober	11	16	15	14	20	12	9	15
11 . November	9	6	4	15	6	13	11	10
12 . Desember	10	12	21	17	8	6	21	25
<b>Jumlah</b>	<b>104</b>	<b>109</b>	<b>130</b>	<b>116</b>	<b>97</b>	<b>105</b>	<b>144</b>	<b>130</b>

Sumber Data : Kantor KUA Kecamatan

**Tabel IV.24**  
**Jumlah Perkara yang Diterima oleh Pengadilan Agama**  
**Kota Payakumbuh untuk Kecamatan Payakumbuh Barat**  
**2014**

Perkara	Jumlah
(1)	(2)
1 . Cerai Talak	37
2 . Cerai Gugat	87
3 . Izin Poligami	0
4 . Pengesahan Nikah	15
5 . Wali Adhal	1
6 . Kewarisan	3
7 . Pengangkatan Anak	0
8 . Pembatalan Nikah	0
9 . Perwalian	1
10 . Asal Usul Anak	0
11 . Dispensasi Nikah	2
<b>Jumlah</b>	<b>146</b>

Sumber Data : Pengadilan Agama Kota Payakumbuh

**Tabel IV.25**  
**Jumlah Talak dan Cerai**  
**di Kecamatan Payakumbuh Barat**  
**2014**

Uraian	Jumlah
(1)	(2)
1 . Talak	37
2 . Cerai	87
<b>Jumlah</b>	<b>124</b>

Sumber Data : Pengadilan Agama Kota Payakumbuh

**Tabel IV.26**  
**Jumlah Perkara yang Diselesaikan oleh Pengadilan Agama**  
**Kota Payakumbuh untuk Kecamatan Payakumbuh Barat**  
**2014**

Uraian	Jumlah
(1)	(2)
1 . Dikabulkan	138
2 . Ditolak	2
3 . Dicabut	4
4 . Digugurkan	1
5 . Tidak Diterima	1
6 . Dicoret	0
<b>Jumlah</b>	<b>146</b>

Sumber Data : Pengadilan Agama Kota Payakumbuh



**Tabel IV.27**  
**Faktor Penyebab Perceraian yang telah Diputuskan di Pengadilan Agama**  
**Kota Payakumbuh untuk Kecamatan Payakumbuh Barat**  
**2014**

Faktor Penyebab Perceraian	Jumlah yang Diputuskan
(1)	(2)
1 . KDRT	13
2 . Ekonomi	53
3 . Tidak ada tanggung jawab	9
4 . Tidak ada keharmonisan	18
5 . Cemburu	6
6 . Gangguan pihak ketiga	14
7 . Krisis akhlak	3
8 . Poligami tidak sehat	8
Jumlah	124

Sumber Data : Pengadilan Agama Kota Payakumbuh

**Tabel IV.28**  
**Banyaknya Jemaah Haji yang Diberangkatkan ke Tanah Suci**  
**Menurut Jenis Kelamin di Kecamatan Payakumbuh Barat**  
**2014**

Jenis Kelamin	Jumlah
(1)	(2)
1 . Laki-laki	49
2 . Perempuan	71
Jumlah	120

Sumber Data : Kantor KUA Kecamatan

**Tabel IV.29**  
**Banyaknya Jemaah Haji yang Diberangkatkan ke Tanah Suci**  
**Menurut Tingkat Pendidikan di Kecamatan Payakumbuh Barat**  
**2014**

Tingkat Pendidikan	Jumlah
(1)	(2)
1 . Sekolah Dasar	12
2 . SLTP/Sederajat	11
3 . SLTA/Sederajat	42
4 . Akademi/Perguruan Tinggi	55
<b>Jumlah</b>	<b>120</b>

Sumber Data : Kantor KUA Kecamatan

**Tabel IV.30**  
**Banyaknya Jemaah Haji yang Diberangkatkan ke Tanah Suci**  
**Menurut Jenis Pekerjaan di Kecamatan Payakumbuh Barat**  
**2014**

Jenis Pekerjaan	Jumlah
(1)	(2)
1 . PNS/Pensiunan	63
2 . TNI/POLRI	--
3 . Perdagangan	20
4 . Lainnya	37
<b>Jumlah</b>	<b>120</b>

Sumber Data : Kantor KUA Kecamatan

**Tabel IV.31**  
**Banyaknya Jemaah Haji yang Diberangkatkan ke Tanah Suci**  
**Menurut Kelompok Umur di Kecamatan Payakumbuh Barat**  
**2014**

Kelompok Umur	Jumlah
(1)	(2)
1 . 5 - 25	1
2 . 26 - 50	33
3 . 50 +	86
<b>Jumlah</b>	<b>120</b>

Sumber Data : Kantor KUA Kecamatan

**Tabel IV.32**  
**Biaya Pemberangkatan Ibadah Haji (BPIH)**  
**di Kota Payakumbuh**  
**2010-2014**

Tahun	Biaya (Rp)
(1)	(2)
2010	\$ 3.233,00
2011	\$ 3.369,00
2012	\$ 3.329,00
2013	\$ 3.329,00
2014	\$ 3.016,90

Sumber Data : Kantor KUA Kecamatan

**Tabel IV.33**  
**Banyaknya Tempat Pelayanan Kesehatan**  
**di Kecamatan Payakumbuh Barat**  
**2014**

Tempat Pelayanan	Jumlah
(1)	(2)
1 . Rumah Sakit Umum	0
2 . Rumah Bersalin	3
3 . Puskesmas Induk	3
4 . Puskesmas Pembantu	6
5 . Dokter Praktek	38
6 . Bidan Praktek	11
7 . Dukun Praktek	--
8 . Posyandu	55
9 . Puskesmaskel	
<b>Jumlah</b>	<b>116</b>

Sumber Data : Dinas Kesehatan Kota Payakumbuh

**Tabel IV.34**  
**Distribusi Tenaga Medis, Paramedis, Non Medis Menurut Puskesmas dan**  
**Puskesmas Pembantu di Kecamatan Payakumbuh Barat**  
**2014**

Puskesmas/ Puskesmas Pembantu	Dokter		Sarjana Kesehatan	Paramedis/Perawat	
	Umum	Gigi		Akper/ Bidan	Perawat
(1)	(2)	(3)	(4)	(5)	(6)
1 . Parit Rantang	3	2		1/4	2
- Seberang Betung	--	--	--	--	--
2 . Ibh	2	2	3	6/8	2
- Tanjung Pauh	--	--	--	--	--
- Tanjung Gadang	--	--	--	--	--
3 . Payolansek	3	1	3	2/3	--
- Bul Balai Kandi	--	--	--	--	--
- Kubu Gadang	--	--	--	--	--
- Koto Tengah	--	--	--	--	--
Jumlah	8	5	6	9/15	4

Sumber Data : Dinas Kesehatan Kota Payakumbuh



**Lanjutan Tabel IV.34**

Puskesmas/ Puskesmas Pembantu	Perawat Non Medis		TU/ Lainnya	Jumlah
	AKZI/APK	Lain-lain		
(1)	(2)	(3)	(4)	(5)
1 . Parit Rintang	3	7	1/1	24
- Seberang Betung	--	--	--	--
2 . Ibh	2	7	1/8	33
- Tanjung Pauh	--	--	--	--
- Tanjung Gadang	--	--	--	--
3 . Payolasek	2	6	1/0	25
- Bul Balai Kandi	--	--	--	--
- Kubu Gadang	--	--	--	--
- Koto Tengah	--	--	--	--
Jumlah	7	20	3/9	82

Sumber Data : Dinas Kesehatan Kota Payakumbuh

**Tabel IV.35**  
**Jumlah Imunisasi Bayi, Catin, Ibu Hamil dan Murid SD Menurut Puskesmas**  
**di Kecamatan Payakumbuh Barat**  
**2014**

Puskesmas	Bayi	Catin	Ibu Hamil	Murid Kelas I SD
(1)	(2)	(3)	(4)	(5)
1 . Parit Rintang	284	47	190	174
2 . Ibh	432	76	297	242
3 . Payolansek	329	89	280	217
Jumlah	1045	212	767	633

Sumber Data : Dinas Kesehatan Kota Payakumbuh

**Tabel IV.36**  
**Jumlah Apotik, Toko Obat Berizin, Optikal, Tukang Gigi dan Klinik Bersalin**  
**di Kecamatan Payakumbuh Barat**  
**2014**

Uraian	Jumlah
(1)	(2)
1 . Apotik	16
2 . Toko Obat Berizin	9
3 . Optikal	7
4 . Tukang Gigi	--
5 . Klinik Bersalin	3

Sumber Data : Dinas Kesehatan Kota Payakumbuh

**Tabel IV.37**  
**Banyaknya Peserta Askes pada Puskesmas**  
**di Kecamatan Payakumbuh Barat**  
**2014**

Puskesmas	Jumlah
(1)	(2)
1 . Parit Rintang *)	7,629
2 . Ibh	9,481
3 . Payolansek	6408
<b>Jumlah</b>	<b>23,518</b>

Sumber Data : PT. (Persero) Askes Kota Payakumbuh  
 Catatan : \*) Termasuk di RSUD Adnan WD Payakumbuh

**Tabel IV.38**  
**Jumlah Peserta KB Menurut Jalur Pelayanan**  
**di Kecamatan Payakumbuh Barat**  
**2013**

Jalur Pelayanan	Jumlah
(1)	(2)
1 . Pemerintah	1,082
2 . Swasta	4,585
Jumlah KB Aktif tahun 2011	5,667

Sumber Data : Kantor KB dan Pembinaan Keluarga Sejahtera Kota Payakumbuh

**Tabel IV.39**  
**Jumlah Pencapaian Akseptor KB Baru Dirinci per-mix Kontrasepsi**  
**di Kecamatan Payakumbuh Barat**  
**2014**

Jenis Kontrasepsi	Jumlah
(1)	(2)
1 . IUD	268
2 . MOW	43
3 . Implant	50
4 . Suntikan	419
5 . Pil	36
6 . Kondom	23
7 . MOP	1
Jumlah	840

Sumber Data : Kantor KB dan Pembinaan Keluarga Sejahtera Kota Payakumbuh

**Tabel IV.40**  
**Jumlah Peserta KB Menurut Jalur Pelayanan Aktif A (Pemerintah)**  
**Dirinci per-mix Kontrasepsi di Kecamatan Payakumbuh Barat**  
**2014**

Jenis Kontrasepsi	Jumlah
(1)	(2)
1 . IUD	1,100
2 . MOW	149
3 . Implant	131
4 . Suntikan	3,476
5 . Pil	415
6 . Kondom	308
7 . MOP	14
Jumlah	5,593

Sumber Data : Kantor KB dan Pembinaan Keluarga Sejahtera Kota Payakumbuh

**Tabel IV.41**  
**Jumlah Peserta KB Menurut Jalur Pelayanan Aktif B (Swasta)**  
**Dirinci per-mix Kontrasepsi di Kecamatan Payakumbuh Barat**  
**2013**

Jenis Kontrasepsi	Jumlah
(1)	(2)
1 . IUD	661
2 . MOW	97
3 . Implant	73
4 . Suntikan	3,001
5 . Pil	500
6 . Kondom	248
7 . MOP	5
Jumlah	4,585

Sumber Data : Kantor KB dan Pembinaan Keluarga Sejahtera Kota Payakumbuh



**Tabel IV.42**  
**Jumlah Keluarga Sejahtera Menurut Tahapannya**  
**di Kecamatan Payakumbuh Barat**  
**2014**

Tahapan	Jumlah
(1)	(2)
1 . Pra Sejahtera	193
2 . KS I	1,941
3 . KS II	2,962
4 . KS III	6,949
5 . KS III Plus	225
<b>Jumlah</b>	<b>12,270</b>

Sumber Data : Kantor KB dan Pembinaan Keluarga Sejahtera Kota Payakumbuh

**Tabel IV.43**  
**Jumlah Petugas Sosial Masyarakat (PSM) yang Telah Dididik Menurut**  
**Jenis Kelamin di Kecamatan Payakumbuh Barat**  
**2014**

Banyaknya Petugas	Jumlah
(1)	(2)
1 . Laki-laki	19
2 . Perempuan	52
Jumlah	71

Sumber Data : Dinas Sosial Kota Payakumbuh

**Tabel IV.44**  
**Jumlah KK Miskin, Jiwa dan KK Miskin yang Mendapat Bantuan Rumah 2013**  
**Dirinci Menurut Kelurahan di Kecamatan Payakumbuh Barat**  
**2014**

Kelurahan	Jumlah KK Miskin	Jumlah Jiwa	KK Miskin yg Mendapat Bantuan Rumah 2013
(1)	(2)	(3)	(4)
1 . Pakan Sinayan	72	291	27
2 . Kubu Gadang	129	411	52
3 . Bulakan Balai Kandi	139	600	16
4 . Tanjung Pauh	115	271	2
5 . Ibh	162	516	3
6 . Labuh Basilang	82	302	1
7 . Parak Betung	52	177	12
8 . Parit Rintang	340	1,205	8
9 . Padang Tengah	54	256	1
10 . Balai Nan Duo	34	170	2
Sub Jumlah	1,179	4,199	124

Sumber Data : Kantor Camat

**Lanjutan Tabel IV.44**

Kelurahan	Jumlah KK Miskin	Jumlah Jiwa	KK Miskin yg Mendapat Bantuan Rumah 2013
(1)	(2)	(3)	(4)
11 . Sungai Pinago	28	118	5
12 . Tanjung Gadang	110	474	14
13 . Payolansék	110	283	51
14 . Tanah Mati	84	308	7
15 . Padang Datar	93	136	--
16 . Seberang Betung	83	363	36
17 . Koto Tengah	46	216	3
18 . Talang	172	516	34
19 . Nunang Daya Bangun	82	390	9
20 . Padang Tinggi Piliang	177	616	25
<b>Jumlah</b>	<b>2,164</b>	<b>7,619</b>	<b>308</b>
Sumber Data	: Kantor Camat		

**Tabel IV.45**  
**Jumlah KK yang Mendapat Beras Raskin per Bulan**  
**Dirinci Menurut Kelurahan di Kecamatan Payakumbuh Barat**  
**2013**

Kelurahan	Jumlah KK	Jumlah Beras (Kg)
(1)	(2)	(3)
1 . Pakan Sinayan	72	1,080
2 . Kubu Gadang	129	1,935
3 . Bulakan Balai Kandi	139	2,085
4 . Tanjung Pauh	115	1,725
5 . Ibuh	157	2,355
6 . Labuh Basilang	82	1,230
7 . Nunang	107	1,605
8 . Daya Bangun	74	1,110
9 . Parak Betung	52	780
10 . Parit Rintang	340	5,100
11 . Piliang	55	825
Sub Jumlah	1,322	19,830
Sumber Data	: Kantor Camat	

Lanjutan Tabel IV.45

Kelurahan	Jumlah KK	Jumlah Beras (Kg)
(1)	(2)	(3)
12 . Padang Tengah	54	810
13 . Balai Nan Duo	34	510
14 . Sungai Pinago	28	420
15 . Tanjung Gadang	97	1,455
16 . Payolansek	118	1,770
17 . Padang Tinggi	122	1,830
18 . Tanah Mati	84	1,260
19 . Padang Datar	90	1,350
20 . Seberang Betung	83	1,245
21 . Koto Tengah	46	690
22 . Talang	172	2,580
<b>Jumlah</b>	<b>2,250</b>	<b>33,750</b>

Sumber Data : Kantor Camat

**Tabel IV.46**  
**Jumlah Sekolah yang Menerima Bantuan Dana PMT-AS**  
**di Kecamatan Payakumbuh Barat**  
**2014**

Jenis Kelamin	Jumlah
(1)	(2)
1 . Banyaknya Sekolah	2
2 . Banyak Murid yang Menerima	553
3 . Banyak Dana PMT-AS	41,806,800

Sumber Data : BPMP&KB Kota Payakumbuh

5

# PERTANIAN





## **BAB V**

### **P E R T A N I A N**

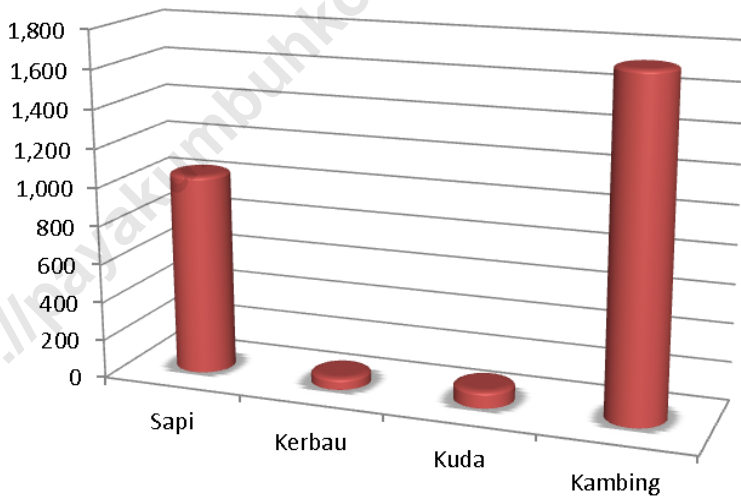
Pada tahun ini terjadi peningkatan luas tanam, panen dan produksi padi dan palawija dibanding tahun yang lalu selain luas tanam ubi kayu. Pada tahun 2014 tercatat penurunan luas tanam ubi kayu dari 78 menjadi 77 Ha.

Pada tanaman sayuran, luas tanam semua komoditi mengalami kenaikan kecuali Cabe. Walaupun luas panen semua komoditi meningkat, ternyata tidak demikian dengan jumlah produksi. Produksi kacang panjang (15,2 ton) dan cabe (51,9 ton) meningkat, sedangkan produksi terung (23 ton) dan ketimun (20,4 ton) menurun. Berbeda dengan tahun sebelumnya, produksi kangkung yang tahun sebelumnya ada, pada tahun ini tidak ada.

Jumlah populasi ternak pada Tahun 2014 ada yang turun dan ada yang naik. Pada tahun 2014 tercatat jumlah sapi 1.045 ekor, kerbau 61 ekor, Kuda 87 ekor dan kambing 1.725 ekor.

Jumlah populasi ayam buras, ayam ras, ayam pedaging dan itik populasinya tahun ini : ayam buras 25.269, ayam ras 51.000, ayam ras pedaging 134.000, dan itik 8.420 sedangkan puyuh 48.000.

**Grafik 5**  
**Jumlah Populasi Ternak Besar Dirinci Menurut Jenisnya**  
**Di Kecamatan Payakumbuh Barat**  
**2014**



**Tabel V.1**  
**Luas Tanam, Panen dan Produksi Padi dan Palawija**  
**di Kecamatan Payakumbuh Barat**  
**2014**

Jenis Komoditi	Luas		Produksi (Ton)
	Tanam (Ha)	Panen (Ha)	
(1)	(2)	(3)	(4)
1 . Padi Sawah	1,171	1,195	6,011
2 . Jagung	116	89	554
3 . Ubi kayu	77	70	5,157

Sumber Data : Dinas Pertanian, Perkebunan & Kehutanan Kecamatan

**Tabel V.2**  
**Luas Sawah Menurut Jenis Irigasi**  
**di Kecamatan Payakumbuh Barat**  
**2014**

Jenis Irigasi	Luas (Ha)
(1)	(2)
1 . Teknis	889.0
2 . 1/2 Teknis	--
3 . Sederhana	65.0
4 . Tadah Hujan	--
Jumlah	954.0

Sumber Data : Data Kesepakatan Penggunaan Lahan Kota Payakumbuh 2006  
Dinas Pekerjaan Umum Kota Payakumbuh

**Tabel V.3**  
**Panjang Saluran Irigasi Menurut Pengelola dan Jenisnya**  
**di Kecamatan Payakumbuh Barat**  
**2014**

Jenis Saluran	Pengelola		Jumlah (m)
	Pemerintah (m)	Irigasi Desa (m)	
(1)	(2)		
1 . Primer	4,127	700	4,827
2 . Sekunder	10,311	1940	12,251
3 . Tersier	8,450	--	8,450
<b>Jumlah</b>	<b>22,888</b>	<b>2,640</b>	<b>25,528</b>

Sumber Data : Subdin Pengairan  
Dinas Pekerjaan Umum Kota Payakumbuh

**Tabel V.4**  
**Luas Tanam, Panen dan Produksi Sayuran**  
**di Kecamatan Payakumbuh Barat**  
**2014**

Jenis Komoditi	Luas		Produksi (Ton)
	Tanam (Ha)	Panen (Ha)	
(1)	(2)	(3)	(4)
1 . Kacang Panjang	23	21	15.20
2 . Cabe	27	29	51.90
3 . Tomat	--	--	--
4 . Terung	23	21	23.00
5 . Kangkung	--	--	--
6 . Ketimun	21	20	20.40

Sumber Data : Dinas Pertanian, Perkebunan & Kehutanan Kecamatan

**Tabel V.5**  
**Luas Tanam dan Produksi Buah-buahan**  
**di Kecamatan Payakumbuh Barat**  
**2014**

Jenis Komoditi	Luas	
	Tanam (Ha)	Produksi (Ton)
(1)	(2)	(3)
1 . Alpokat	16.9	151
2 . Belimbing	0.59	3.00
3 . Duku/langsat	--	--
4 . Nenas	--	--
5 . Pepaya	0.86	23.15
6 . Pisang	8.00	122.40
7 . Rambutan	--	--
8 . Salak	--	--

Sumber Data : Dinas Pertanian, Perkebunan & Kehutanan Kecamatan

Lanjutan Tabel V.5 :

Jenis Komoditi	Luas	
	Tanam (Ha)	Produksi (Ton)
(1)	(2)	(3)
9 . Sawo	--	--
10 . Durian	10,85	12,26
11 . Jambu	0,92	5,40
12 . Jeruk	7,21	8,75

Sumber Data : Dinas Pertanian, Perkebunan & Kehutanan Kecamatan



**Tabel V.6**  
**Luas Tanam, Panen dan Produksi Tanaman Perkebunan**  
**di Kecamatan Payakumbuh Barat**  
**2014**

Jenis Komoditi	Luas		Produksi (Ton)
	Tanam (Ha)	Panen (Ha)	
(1)	(2)	(3)	(4)
1 . Tembakau	--	--	--
2 . Tebu	1.5	1.5	14,00
3 . Pinang	0.5	1.75	1.30
4 . Kopi	0.75	0.75	0.90
5 . Cengkeh	3.00	1,00	0.50
6 . Kulit Manis	0.00	2,25	3,00
7 . Gardamunggu	2,00	2,00	1,00
8 . Aren	--	--	--
9 . Lada	--	--	--
10 . Coklat/Kakao	49.73	150.50	198.45
11 . Kelapa	36.15	92.35	80.00

Sumber Data : Dinas Pertanian, Perkebunan & Kehutanan Kecamatan

**Tabel V.7**  
**Jumlah Populasi Ternak Besar Dirinci Menurut Jenisnya**  
**di Kecamatan Payakumbuh Barat**  
**2014**

Jenis Ternak	Jumlah
(1)	(2)
1 . Sapi	1,045
2 . Kerbau	61
3 . Kuda	87
4 . Kambing	1,725
Jumlah	2,918

Sumber Data : Dinas Peternakan dan Perikanan Kota Payakumbuh

**Tabel V.8**  
**Populasi Ternak Unggas Dirinci Menurut Jenisnya**  
**di Kecamatan Payakumbuh Barat**  
**2014**

Jenis Ternak	Jumlah
(1)	(2)
1 . Ayam Buras	25,269
2 . Ayam Ras Petelur	51,000
3 . Ayam Ras Pedaging	134,000
4 . Itik	8,420
5 . Puyuh	48,000
Jumlah	266,689

Sumber Data : Dinas Peternakan dan Perikanan Kota Payakumbuh

**Tabel V.9**  
**Luas dan Produksi Benih Ikan Menurut Sarana/Tempat**  
**di Kecamatan Payakumbuh Barat**  
**2014**

Sarana/Tempat	Luas (Ha)	Produksi (000 ekor)
(1)	(2)	(3)
1 . Kolam	1.4	2,105
2 . Sawah	--	--
<b>Jumlah</b>	<b>1.40</b>	<b>2,105</b>

Sumber Data : Dinas Peternakan dan Perikanan Kota Payakumbuh

**Tabel V.10**  
**Luas dan Produksi Peternakan Ikan Rakyat dan Penangkapan Ikan**  
**di Perairan Umum di Kecamatan Payakumbuh Barat**  
**2014**

Sarana/Tempat	Luas (Ha)	Produksi (ton)
(1)	(2)	(3)
1 . Peternakan Ikan Rakyat	93.15	154.03
2 . Penangkapan di Perairan Umum	11.50	0.90
Jumlah	104.65	154.93

Sumber Data : Dinas Peternakan dan Perikanan Kota Payakumbuh

**Tabel V.11**  
**Jumlah Rumahtangga Petani/Petani Nelayan**  
**di Kecamatan Payakumbuh Barat**  
**2014**

Rumahtangga	Penuh	Sambilan	
		Utama	Tambahan
(1)	(2)	(3)	(4)
1 . Petani Ikan Kultur	--	279	828
2 . Petani Penangkap Ikan	--	--	7
<b>Jumlah</b>	--	279	835

Sumber Data : Dinas Peternakan dan Perikanan Kota Payakumbuh

**Tabel V.12**  
**Jumlah Kelompok Tani di Bawah Binaan BIPP**  
**di Kecamatan Payakumbuh Barat**  
**2014**

Kelompok Tani	Jumlah Kelompok Tani
(1)	(2)
1 . Pemula	52
2 . Lanjut	10
3 . Madya	4
4 . Utama	--
Jumlah	66

Sumber Data : Dinas Peternakan dan Perikanan Kota Payakumbuh

6

# PERHUBUNGAN





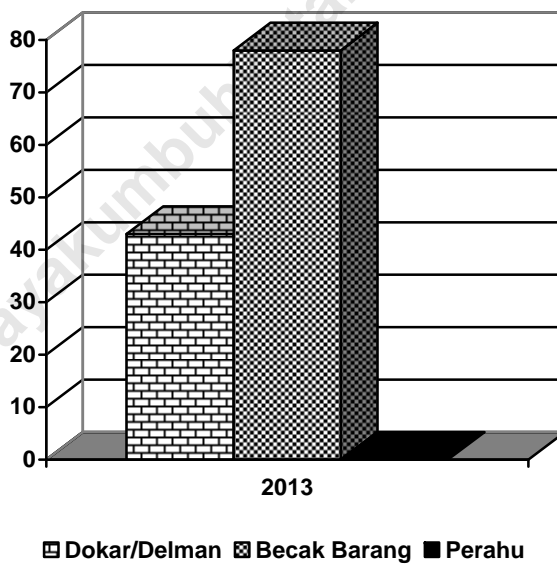
## **BAB VI**

### **PERHUBUNGAN**

Telah menjadi prioritas bagi pemerintah Kota Payakumbuh untuk meningkatkan kualitas jalan yang ada termasuk jalan yang ada di Kecamatan Payakumbuh Barat. Sampai dengan tahun 2014 panjang jalan yang sudah diaspal di Kecamatan Payakumbuh Barat telah mencapai 94,87 % sisanya masih pengerasan, tanah dan lainnya.

Pada tahun ini alat angkutan yang utama di Kecamatan Payakumbuh Barat adalah kendaraan roda 4.

**Grafik 6**  
**Jumlah Kendaraan Tak Bermotor**  
**Di Kecamatan Payakumbuh Barat**  
**2014**



Catatan : \*) Termasuk data Kec. Payakumbuh Selatan

**Tabel VI.1**  
**Panjang Jalan Menurut Jenis Permukaan Jalan**  
**di Kecamatan Payakumbuh Barat**  
**2014**

Jenis Permukaan Jalan	Panjang Jalan (Km)
(1)	(2)
1 . Aspal	82.844
2 . Kerikil/Pengerasan	0.508
3 . Tanah	3.246
4 . Lainnya	0.725
Jumlah	87.323

Sumber Data : Dinas PU Kota Payakumbuh

**Tabel VI.2**  
**Jumlah Jembatan Menurut Jenis dan Panjangnya**  
**di Kecamatan Payakumbuh Barat**  
**2014**

Jenis Jembatan	Jumlah (Buah)	Panjang (m)
(1)	(2)	(3)
1 . Beton Batu/Bata	6	95.50
2 . Besi	8	239.50
3 . Kayu/Bambu	--	--
Jumlah	14	335.00

Sumber Data : Dinas PU Kota Payakumbuh

**Tabel VI.3**  
**Jumlah Kendaraan Bermotor**  
**di Kecamatan Payakumbuh Barat**  
**2013**

Jenis Kendaraan	Jumlah Kendaraan Bermotor
(1)	(2)
1 . Sepeda Motor	13,774
2 . Kendaraan Roda Tiga	16
3 . Sedan	419
4 . Jeep	239
5 . Oplet / Angkutan Umum	54
6 . Minibus	2,117
7 . Pick Up	951
8 . Light Truk	320
9 . Truk/Prah	73
10 . Taxi	9
11 . Bus Umum	-
Jumlah	17,972

Sumber Data : UPTD KPPP Kota Payakumbuh

**Tabel VI.4**  
**Jumlah Kendaraan Tak Bermotor**  
**di Kecamatan Payakumbuh Barat**  
**2013**

Jenis Kendaraan	Jumlah
(1)	(2)
1 . Dokar/Delman	43
2 . Becak Barang	78
3 . Perahu	--

Sumber Data : Dinas Perhubungan Kota Payakumbuh  
 Catatan : \*) Termasuk data Kec. Payakumbuh Selatan

**Tabel VI.5**  
**Jumlah Kelurahan Menurut Alat Angkutan Umum yang Utama**  
**di Kecamatan Payakumbuh Barat**  
**2014**

Alat Angkutan Umum	Jumlah Kelurahan
(1)	(2)
1 . Ojek sepeda	--
2 . Becak	--
3 . Gerobak/Pedati	--
4 . Delman/Dokar	--
5 . Ojek Sepeda Motor	--
6 . Kendaraan Bermotor Roda 3	--
7 . Kendaraan Bermotor Roda 4	22
8 . Perahu Tidak Bermotor	--
9 . Motor Tempel	--
10 . Kapal Motor	--

Sumber Data : Dinas Perhubungan Kota Payakumbuh

**Tabel VI.6**  
**Banyaknya Rambu-rambu Lalu Lintas, Traffic Light, Zebra Cross dan Marka Jalan**  
**di Kecamatan Payakumbuh Barat**  
**2013**

Jenisnya	Jumlah
(1)	(2)
1 . Rambu-rambu	285
2 . Traffic Light	5
3 . Zebra Cross	27
4 . Marka Jalan (m <sup>2</sup> )	2,050.00
5 . Warning Light	1

Sumber Data : Dinas Perhubungan Kota Payakumbuh



# 7

# PERDAGANGAN & KOPERASI



## **BAB VII**

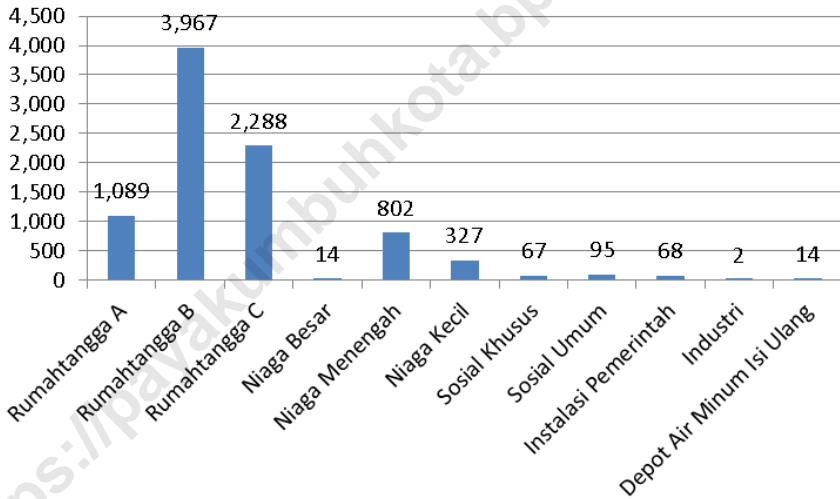
### **PERDAGANGAN DAN KOPERASI**

Sebagian besar pasar di Kota Payakumbuh terletak di Kecamatan Payakumbuh Barat. Demikian juga dengan rumah makan/restoran sebagian besar juga terletak di Kecamatan Payakumbuh Barat.

Jumlah hotel di Kecamatan Payakumbuh Barat sekarang hanya tinggal 1 buah dengan tenaga kerja 6 orang kaarena hotel yang satu lagi lokasinya di Kecamatan Payakumbuh Selatan.

Pada bab ini juga ditampilkan jumlah pelanggan PDAM di Kecamatan Payakumbuh Barat pada tahun ini terjadi peningkatan pelanggan yaitu 8.733 pelanggan dengan pelanggan terbanyak dari rumahtangga sebanyak 7.344 pelanggan.

**Grafik 7**  
**Jumlah Pelanggan PDAM Menurut Jenis Tarif**  
**Di Kecamatan Payakumbuh Barat**  
**2014**



**Tabel VII.1**  
**Jumlah Pasar Menurut Jenisnya**  
**di Kecamatan Payakumbuh Barat**  
**2014**

Jenis Pasar	Jumlah
(1)	(2)
1 . Pasar Umum	2
2 . Pasar Ikan	1
3 . Pasar Hewan	--
4 . Stasiun Kereta Api	--
5 . Stasiun Bus	1
6 . Stasiun Oplet	--
Jumlah	4

Sumber Data : Kantor Camat

**Tabel VII.2**  
**Jumlah Hotel/Wisma dan Tenaga Kerja**  
**di Kecamatan Payakumbuh Barat**  
**2014**

Uraian	Jumlah
(1)	(2)
1 . Hotel	1
2 . Tenaga Kerja	10

Sumber Data : Kantor Camat

**Tabel VII.3**  
**Banyaknya Kapasitas Akomodasi/Hotel/Wisma**  
**di Kecamatan Payakumbuh Barat**  
**2014**

Uraian	Jumlah
(1)	(2)
1 . Kamar	13
2 . Tempat Tidur	18
3 . Tenaga Kerja	10

Sumber Data : Kantor Camat

**Tabel VII.4**  
**Nama dan Alamat Rumah Makan/Restoran, Cafe**  
**di Kecamatan Payakumbuh Barat**  
**2014**

Nama Rumah Makan/Restoran	Alamat
(1)	(2)
1 . Lesehan Peto	Jl. Soekarno - Hatta
2 . Soto Ce	Jl. Sutan Usman
3 . RM. Nasi Kapau	Jl. Soekarno - Hatta
4 . Nanak	Jl. Tembakau
5 . Minang Asli	Jl. Soekarno - Hatta
6 . Soto Yas	Jl. Soekarno - Hatta
7 . Asia Baru	Jl. Soekarno - Hatta
8 . Kubang	Jl. Jend. A. Yani
9 . Pergaulan	Jl. Soekarno - Hatta
10 . Delima	Jl. Tembakau
11 . Bahagia	Jl. M. Yamin
12 . Rio Kencana	Labuh Basilang
13 . Kedai Nasi Guru	Pasar Ibul
14 . Rumah Makan Pancoran	Jl. Soekarno - Hatta
15 . Rumah Makan Sari Rasa	Jl. Soekarno - Hatta
16 . Resto Dapur Minang	Jl. Soekarno - Hatta
17 . Restoran Totok	Jl. Soekarno - Hatta
18 . Restoran Puri 44	Jl. Soekarno - Hatta
19 . Restoran Didi	Jl. Soekarno - Hatta
20 . RM. Saraso	Jl. Soekarno - Hatta
21 . Pecel lele Sudimoro	Jl. Soekarno - Hatta

Sumber Data : Kantor Camat  
Payakumbuh Barat Dalam Angka 2015

**Tabel VII.5**  
**Jumlah KUD Menurut Klasifikasinya**  
**di Kecamatan Payakumbuh Barat**  
**2014**

Klasifikasi	Jumlah
(1)	(2)
A	1
B	--
BDK	--

Sumber Data : Kantor Camat



**Tabel VII.6**  
**Banyaknya Koperasi Unit Desa dan Koperasi**  
**di Kecamatan Payakumbuh Barat**  
**2014**

Jenis Koperasi	Jumlah	Jumlah Anggota
(1)	(2)	(3)
1 . Koperasi Unit Desa (KUD)	1	339
2 . Koperasi	51	4,164
Jumlah	52	4,503

Sumber Data : Kantor Koperasi dan PPK Kota Payakumbuh

**Tabel VII.7**  
**Jumlah Pelanggan PDAM Menurut Jenis Tarif**  
**di Kecamatan Payakumbuh Barat**  
**2014**

Jenis Tarif		Jumlah
(1)		(2)
1 . Rumahtangga	A	1,089
2 . Rumahtangga	B	3,967
3 . Rumahtangga	C	2,288
4 . Niaga Besar		14
5 . Niaga Menengah		802
6 . Niaga Kecil		327
7 . Sosial Khusus		67
8 . Sosial Umum		95
9 . Instalasi Pemerintah		68
10 . Industri		2
11 . Depot Air Minum Isi Ulang		14
<b>Jumlah</b>		<b>8,733</b>

Sumber Data : PDAM Kota Payakumbuh

# DATA

## MENCERDASKAN BANGSA

### **BPS KOTA PAYAKUMBUH**

Jalan Imam Bonjol No.7 Payakumbuh,

Telp. (0752)92264, Fax. (0752)90064

Homepage <http://payakumbuhkota.bps.go.id>

Email: bps1376@bps.go.id



978-602-321-012-1