

Katalog : 1102001.1705.044

Kecamatan **SELUMA UTARA DALAM ANGKA**

Seluma Utara Subdistrict in

2016



**BADAN PUSAT STATISTIK
KABUPATEN SELUMA**

Katalog : 1102001.1705.044

Kecamatan **SELUMA UTARA DALAM ANGKA**

Seluma Utara Subdistrict in

2016

<http://selumakab.bps.go.id/>



**BADAN PUSAT STATISTIK
KABUPATEN SELUMA**

**KECAMATAN SELUMA UTARA
DALAM ANGKA 2016
*SELUMA UTARA DISTRICT IN FIGURES 2016***

No. Publikasi/Publication Number: 1705.000.1404

Katalog BPS / BPS Catalog : 1102001.1705.044

Ukuran Buku/Book Size: 14,8 cm x 21 cm

Jumlah Halaman/Number of Pages: viii + 23 halaman

Naskah / Manuscript : BPS Kabupaten Seluma / Statistics of Seluma Regency

Penyunting / Editor : BPS Kabupaten Seluma / Statistics of Seluma Regency

Gambar dan Grafik / Charts :

Badan Pusat Statistik Kabupaten Seluma

Statistics of Seluma Regency

Gambar Kulit / Cover Design :

Badan Pusat Statistik Kabupaten Seluma

Statistics of Seluma Regency

Diterbitkan oleh/Published by:

© BPS Kabupaten Seluma/

BPS-Statistics of Seluma Regency

Dicetak oleh/Printed by:

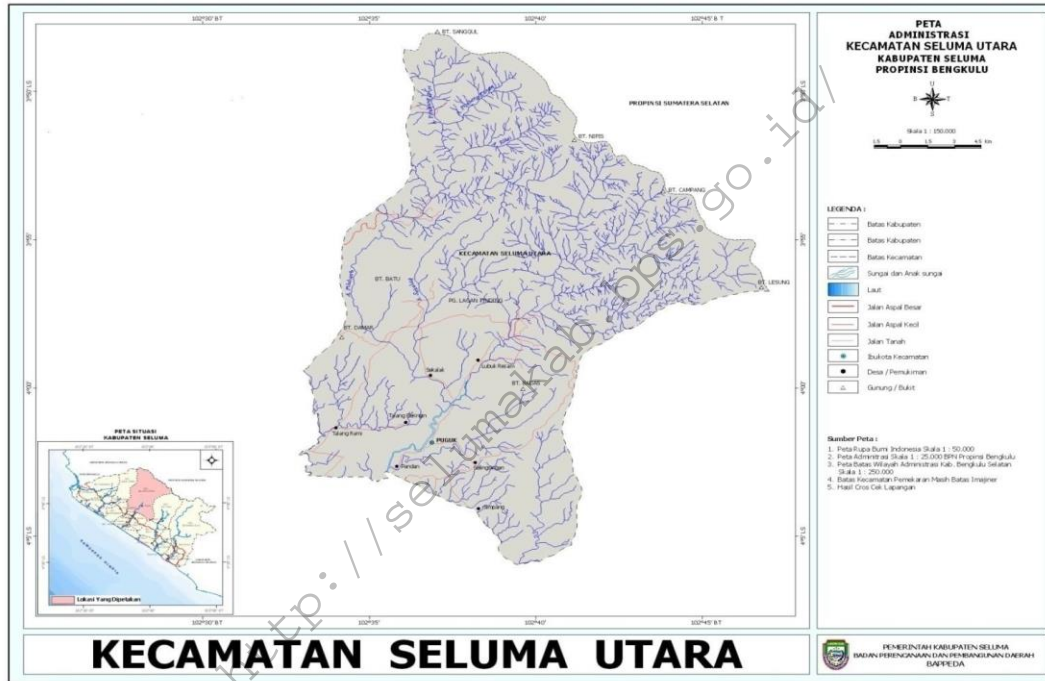
CV. NAGARINDO CIPTA PERSADA

Dilarang mengumumkan, mendistribusikan, mengomunikasikan, dan/atau menggandakan sebagian atau seluruh isi buku ini untuk tujuan komersial tanpa izin tertulis dari Badan Pusat Statistik

Prohibited to announce, distribute, communicate, and/or copy part or all of this book for commercial purpose without permission from BPS-Statistics Indonesia

<http://selumakab.bps.go.id/>

PETA KECAMATAN SELUMA UTARA



KATA SAMBUTAN

CAMAT KECAMATAN SELUMA UTARA

Puji dan syukur kita panjatkan kehadirat Allah SWT karena atas berkat rahmat dan hidayah-Nya kita berhasil menerbitkan Publikasi Statistik Kecamatan Seluma Utara Dalam Angka 2016.

Dalam arus pembangunan dan kemajuan dewasa ini, kebutuhan data statistik mengenai keadaan wilayah kecamatan baik data kuantitatif maupun data kualitatif sangat diperlukan. Sehingga data statistik dapat digunakan sebagai dasar perencanaan pembangunan.

Walaupun publikasi ini telah disiapkan sebaik-baiknya, namun disadari masih ada kekurangan dan kesalahan yang terjadi. Untuk perbaikan publikasi ini, tanggapan dan saran yang bersifat konstruktif dari para pemakai sangat diharapkan.

Akhirnya pada kesempatan ini, saya mengharapkan kepada semua Dinas/Instansi dalam Kecamatan Seluma Utara untuk dapat menyampaikan data secara lengkap yang berkenaan dengan kegiatan masing-masing demi kesempurnaan publikasi statistik di masa mendatang. Atas kerjasama yang baik, saya mengucapkan terima kasih.

Demikianlah semoga Allah selalu memberkahi kita dalam setiap usaha untuk memperlancar jalannya pembangunan di Kecamatan Seluma Utara.

Tais, Juli 2016

Camat Kecamatan Seluma Utara

KATA PENGANTAR

Kabupaten Seluma Dalam Angka 2016 merupakan publikasi tahunan yang diterbitkan oleh BPS Kabupaten Seluma. Disadari bahwa publikasi ini belum sepenuhnya memenuhi harapan pihak pemakai data khususnya para perencana, namun diharapkan dapat membantu melengkapi penyusunan rencana pembangunan di Kabupaten Seluma.

Publikasi ini dapat terwujud berkat kerja sama dan bantuan dari berbagai pihak baik instansi pemerintah maupun swasta. Kepada semua pihak yang telah memberikan bantuan disampaikan penghargaan dan terima kasih yang sebesar-besarnya.

Walaupun publikasi ini telah disiapkan sebaik-baiknya, namun disadari masih ada kekurangan dan kesalahan yang terjadi. Untuk perbaikan publikasi ini, tanggapan dan saran yang bersifat konstruktif dari para pemakai sangat diharapkan.

Tais, Juli 2016

Kepala Badan Pusat Statistik
Kabupaten Seluma



Ir. Chamsiah Hidayani

DAFTAR ISI

CONTENTS

	Halaman
Halaman Katalog	i
Peta Wilayah Kecamatan Seluma Utara	ii
Kata Sambutan Camat Kecamatan Seluma Utara	iii
Kata Pengantar	iv
Daftar Isi	v
Daftar Tabel	vi
Profil Kecamatan Seluma Utara	1
1 Keadaan Geografi	5
2 Pemerintahan	7
3 Kependudukan	
3.1 Penduduk	8
4 Sosial	
4.1 Pendidikan	9
4.2 Kesehatan	14
4.3 Agama	16
4.4 Sosial Lainnya	19
5 Pertanian	
5.1 Perkebunan	21
6 Perdagangan	22
7 Pariwisata	23

DAFTAR TABEL

LIST OF TABLES

Tabel	Judul	Halaman
Bab 1 Keadaan Geografi		
1.1	Nama-nama Ibukota dan Luas Wilayah Kecamatan di Kabupaten Seluma	5
Bab 2 Pemerintahan		
2.1	Pembagian Daerah Administrasi di Kecamatan Seluma Utara Tahun 2010 – 2015	6
Bab 3 Kependudukan		
3.1 Penduduk		
3.1.1	Jumlah Penduduk Menurut Jenis Kelamin di Kecamatan Seluma Utara Tahun 2010 - 2015	8
Bab 4 Sosial		
4.1 Pendidikan		
4.1.1	Jumlah Sekolah, Murid, dan Guru Taman Kanak-Kanak di Kecamatan Seluma Utara Tahun 2010 - 2015	9
4.1.2	Jumlah Sekolah, Murid, dan Guru Sekolah Dasar di Kecamatan Seluma Utara Tahun 2010 - 2015	10
4.1.3	Jumlah Sekolah, Murid, dan Guru MI di Kecamatan Seluma Utara Tahun 2010 - 2015	11
4.1.4	Jumlah Sekolah, Murid, dan Guru SLTP di Kecamatan Seluma Utara Tahun 2010 - 2015	12

4.1.5	Jumlah Sekolah, Murid, dan Guru SMKN di Kecamatan Seluma Utara Tahun 2010 - 2015	13
-------	--	----

4.2 Kesehatan

4.2.1	Banyaknya Fasilitas Kesehatan di Kecamatan Seluma Utara Tahun 2010 - 2015	14
-------	---	----

4.2.2	Banyaknya Bayi Lahir di Kecamatan Seluma Utara Tahun 2010 - 2015	15
-------	--	----

4.3 Agama

4.3.1	Banyaknya Tempat Peribadatan di Kecamatan Seluma Utara Tahun 2015	16
-------	---	----

4.3.2	Jumlah Nikah dan Talak di Kecamatan Seluma Utara Tahun 2010 - 2015	17
-------	--	----

4.3.3	Banyaknya Calon Jemaah Haji di Kecamatan Seluma Utara Tahun 2010 - 2015	18
-------	---	----

4.4 Sosial Lainnya

4.4.1	Bencana Alam yang Terjadi di Kecamatan Seluma Utara Tahun 2010 - 2015	19
-------	---	----

4.4.2	Jumlah Penyandang Masalah Kesejahteraan Sosial di Kecamatan Seluma Utara Tahun 2010 - 2015	20
-------	--	----

Bab 5 Pertanian

5.1 Perkebunan

5.1	Profil Perkebunan Rakyat (Ha) di Kecamatan Seluma Utara Tahun 2010 - 2015	21
-----	---	----

Bab 6 Perdagangan

- 6.1 Jumlah Koperasi Unit Desa (KUD)
di Kecamatan Seluma Utara Tahun 2010 - 2015 22

Bab 7 Pariwisata

- 7.1 Nama-nama Obyek Wisata di Kecamatan Seluma Utara 23

<http://selumakab.bps.go.id/>

<http://selumakab.bps.go.id/>

PROFIL KECAMATAN SELUMA UTARA

1. Keadaan Geografi dan Pemerintahan

Kecamatan Seluma Utara merupakan salah satu kecamatan di Kabupaten Seluma yang berbatasan dengan:

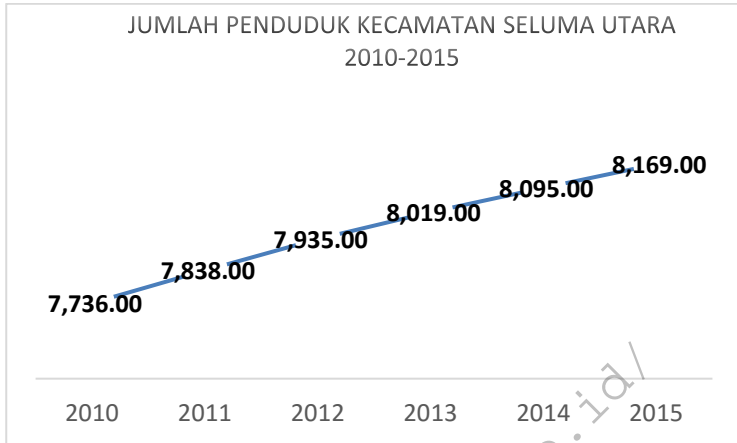
- Sebelah Utara :Provinsi Sumatera Selatan
- Sebelah Timur :Kecamatan Seluma Utara
- Sebelah Selatan :Kecamatan Seluma dan Seluma Timur
- Sebelah Barat :Kecamatan Lubuk Sandi & Seluma Barat

Kecamatan Seluma Utara merupakan pecahan dari Kecamatan Seluma. Kecamatan Seluma Utara memiliki luas sebesar 41.089 Ha atau sebesar 17,12 % dari seluruh luas wilayah Kabupaten Seluma menjadikannya salah satu kecamatan terluas di Kabupaten Seluma. Kecamatan ini memiliki 1 kelurahan dan 9 desa yaitu kelurahan Puguk, desa Simpang, Selingsingan, Pandan, Talang Beringin, Talang Rami, Lubuk Resam, Sekalak, Sinar Pagi, dan Talang Empat.

2. Penduduk

Jumlah penduduk Kecamatan Seluma Utara pada tahun 2014 sebanyak 8.169 jiwa yang terdiri dari 4.297 laki-laki dan 3.872 perempuan. Jumlah ini meningkat jika dibandingkan tahun 2014 yang sebanyak 8.069 jiwa.

Penduduk Kecamatan Seluma Utara hanya sekitar 4,402 % dari total seluruh penduduk Kabupaten Seluma. Kepadatan penduduk Kecamatan Seluma Utara sebesar 20 jiwa/km² yang merupakan kepadatan penduduk terkecil di Kabupaten Seluma. Sedangkan sex ratio sebesar 111.



3. Sosial

3.1 Pendidikan

Pada tahun ajaran 2014/2015 Kecamatan Seluma Utara memiliki 3 unit Taman Kanak-kanak, 10 unit Sekolah Dasar, 4 unit MI, dan 2 unit Sekolah Menengah Pertama. Jumlah ini masih belum berubah untuk tahun ajaran 2015/2016.

Sedangkan jumlah murid untuk masing-masing jenjang pendidikan pada tahun ajaran 2014/2015 yaitu 11 murid pada jenjang TK, 1.118 murid pada jenjang SD, 274 murid pada jenjang MI dan 200 murid pada jenjang SMP.

Jumlah guru pada masing-masing jenjang pada tahun ajaran 2014/2015 yaitu 82 guru pada jenjang SD, 42 guru pada jenjang MI dan 20 guru pada jenjang SMP.

3.2 Kesehatan

Jumlah fasilitas kesehatan yang ada pada Kecamatan Seluma Utara terdapat pengurangan 2 (dua) unit puskesmas pembantu dibandingkan tahun 2013. Pada tahun 2014, jumlah fasilitas kesehatan yang ada yaitu 1 unit Puskesmas dan 2 unit Puskesmas

Pembantu. Dan untuk tahun 2015 tidak terjadi perubahan jumlah fasilitas kesehatan di Kecamatan Seluma Utara.

Jumlah kelahiran bayi yang tercatat di Puskesmas Puguk di Kecamatan Seluma Utara pada tahun 2014 sebesar 131 bayi. Jumlah ini mengalami penurunan jika dibandingkan dengan yang tercatat tahun 2013 sebesar 132 bayi.

Jumlah kelahiran bayi yang tercatat di Puskesmas Puguk di Kecamatan Seluma Utara pada tahun 2015 sebesar 112 bayi. Jumlah ini mengalami penurunan jika dibandingkan dengan yang tercatat tahun 2014 sebesar 131 bayi.

3.3 Agama

Jumlah tempat peribadatan yang tercatat di Kecamatan Seluma Utara yaitu 21 masjid dan 10 mushola.

Untuk jumlah pernikahan pada Tahun 2014 tercatat sebanyak 83 pernikahan. Sedangkan jumlah jemaah haji pada tahun 2014 mengalami pengurangan dari tahun 2013, yaitu berjumlah 1 orang jemaah haji pada tahun 2014 dan 2 orang Jemaah haji pada tahun 2013.

3.4 Sosial Lainnya

Bencana alam yang tercatat di dinas sosial Kabupaten Seluma, sama seperti pada tahun 2013, pada tahun 2014 ini Kecamatan Seluma Utara tidak mengalami bencana alam. Sedangkan jumlah penyandang masalah kesejahteraan sosial di Kecamatan Seluma Utara yaitu 48 orang penyandang cacat, jauh lebih sedikit dibandingkan tahun 2013 yang sebesar 70 penyandang cacat, terdapat pula 6 orang mantan narapidana dan 256 rumah tidak layak huni.

4. Pertanian

Struktur usaha pertanian di Kecamatan Seluma Utara pada tahun 2014 tidak banyak mengalami perubahan. Sektor perkebunan masih dikuasai oleh 3 komoditas utama, yaitu kopi, karet dan kelapa sawit.

5. **Perdagangan**

Jumlah Koperasi Unit Desa (KUD) di Kecamatan Seluma Utara yang tercatat di dinas PERINDAGKOP Kabupaten Seluma sebanyak 1 unit KUD.

6. **Pariwisata**

Kecamatan Seluma Utara memiliki banyak obyek wisata. Baik wisata air terjun, arum jeram, air panas, dan wisata gua.

<http://selumakab.bps.go.id/>

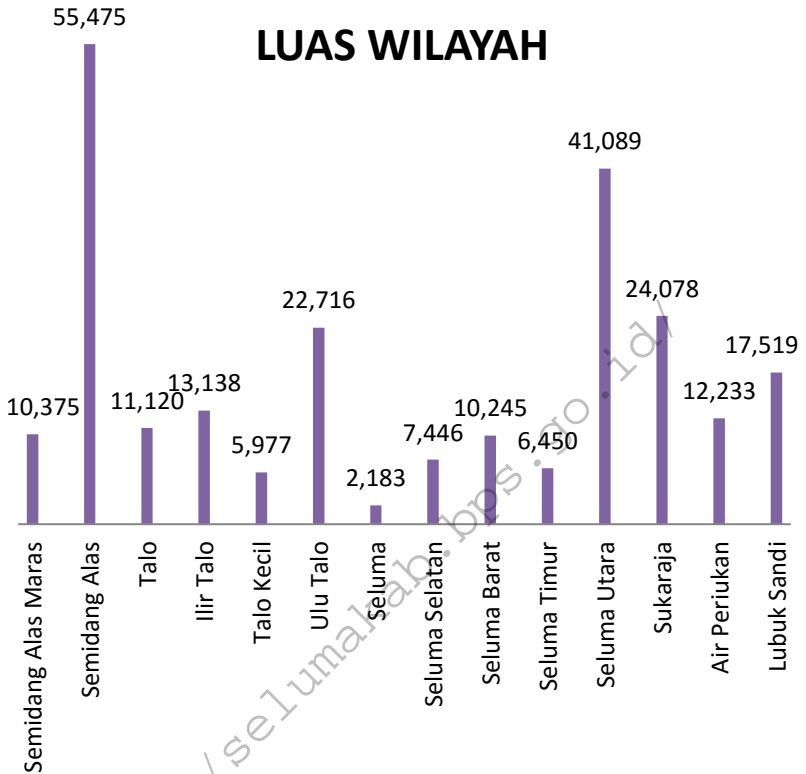
1. KEADAAN GEOGRAFI

Tabel 1.1 Nama-nama Ibu kota dan Luas Wilayah Kecamatan di Kabupaten Seluma

Kecamatan	Ibukota	Luas (Ha)	Persentase (%)
[1]	[2]	[3]	[4]
1. Semidang Alas Maras	Kembang Mumpo	10,375	4.32
2. Semidang Alas	Pajar Bulan	55,475	23.11
3. Talo	Masmambang	11,120	4.63
4. Ilir Talo	Padang Cekur	13,138	5.47
5. Talo Kecil	Sukamerindu	5,977	2.49
6. Seluma Utara	Tanjung Agung	22,716	9.46
7. Seluma	Tais	2,183	0.91
8. Seluma Selatan	Rimbo Kedui	7,446	3.10
9. Seluma Barat	Pagar Agung	10,245	4.27
10. Seluma Timur	Selebar	6,450	2.69
11. Seluma Utara	Puguk	41,089	17.12
12. Sukaraja	Sukaraja	24,078	10.03
13. Air Periukan	Dermayu	12,233	5.10
14. Lubuk Sandi	Rena Panjang	17,519	7.30
Jumlah		240,044	100

Sumber : Badan Pertanahan Nasional (BPN) Kabupaten Seluma

Gambar 1.1 Luas Wilayah Kabupaten Seluma Tahun



Sumber :Badan Pertanahan Nasional (BPN) Kabupaten Seluma

2. PEMERINTAHAN

Tabel 2.1 Pembagian Daerah Administrasi
di Kecamatan Seluma Utara Tahun 2010 – 2015

Tahun	Kelurahan	Desa	Jumlah
[1]	[2]	[3]	[4]
2010	-	10	10
2011	1	9	10
2012	1	9	10
2013	1	9	10
2014	1	9	10
2015	1	9	10

Sumber : BPS Kabupaten Seluma

3. PENDUDUK DAN TRANSMIGRASI

3.1 PENDUDUK

Tabel 3.1.1 Jumlah Penduduk Menurut Jenis Kelamin di Kecamatan Seluma Utara Tahun 2010 - 2015

Tahun	Laki-laki	Perempuan	Jumlah
[1]	[2]	[3]	[4]
2010	4,083	3,653	7,736
2011	4,129	3,709	7,838
2012	4.183	3.752	7.935
2013	4.223	3.796	8.019
2014	4.260	3.835	8.095
2015	4297	3872	8169

Sumber : BPS Kabupaten Seluma

4. SOSIAL

4.1 Pendidikan

Tabel 4.1.1. Jumlah Sekolah, Murid dan Guru Taman Kanak-kanak di Kecamatan Seluma Utara Tahun 2010/2011 – 2015/2016

Tahun	Jumlah Sekolah	Jumlah Murid		Jumlah	Jumlah Guru
		Laki-Laki	Perempuan		
2010/2011	1	7	5	12	3
2011/2012	1	7	5	12	3
2012/2013	5	57	31	88	11
2013/2014	3	6	5	11	11
2014/2015	3				11
2015/2016	3				11

Sumber :Dinas pendidikan Nasional Kab. Seluma

4.1.2 Jumlah Sekolah, Murid dan Guru Sekolah Dasar
di Kecamatan Seluma Utara Tahun 2010/2011-2015/2016

Tahun	Jumlah Sekolah	Jumlah Murid		Jumlah	Jumlah Guru
		Laki-Laki	Perempuan		
2010/2011	12	586	558	1.144	108
2011/2012	9	559	556	1.155	50
2012/2013	10	607	551	1.158	57
2013/2014	10	581	537	1.118	82
2014/2015	10	550	487	1037	82
2015/2016	10				82

Sumber : Dinas pendidikan Nasional Kab. Seluma

Tabel 4.1.3 Jumlah Sekolah, Murid, dan Guru MI
di Kecamatan Seluma Utara Tahun 2010/2011 – 2015/2016

Tahun	Jumlah Sekolah	Jumlah Murid		Jumlah	Jumlah Guru
		Laki-Laki	Perempuan		
2010/2011	-	-	-	-	-
2011/2012	4	144	144	288	
2012/2013	4	143	136	279	42
2013/2014	4	138	136	274	42
2014/2015	4				42
2015/2016	4				42

Sumber :Dinas pendidikan Nasional Kab. Seluma

Tabel 4.1.4 Jumlah Sekolah, Murid, dan Guru SLTP di Kecamatan Seluma Utara Tahun 2010/2011 – 2015/2016

Tahun	Jumlah Sekolah	Jumlah Murid		Jumlah	Jumlah Guru
		Laki-Laki	Perempuan		
2010/2011	2	42	37	79	26
2011/2012	2	149	156	305	29
2012/2013	2	99	85	184	27
2013/2014	2	105	95	200	28
2014/2015	2	114	90	204	20
2015/2016	2				

Sumber : Dinas pendidikan Nasional Kab. Seluma

Tabel 4.1.7 Jumlah Sekolah, Murid, dan Guru SMKN di Kecamatan Seluma Utara Tahun 2015/2016

Tahun	Jumlah Sekolah	Jumlah Murid		Jumlah	Jumlah Guru
		Laki-Laki	Perempuan		
2013/2014	1	-	-	54	11
2014/2015	1	-	-		
2015/2016	1	-	-		

Sumber :Dinas pendidikan Nasional Kab. Seluma

4.2 Kesehatan

4.2.1 Banyaknya Fasilitas Kesehatan di Kecamatan Seluma Utara Tahun 2010 – 2015

Tahun	RSU	Puskesmas	Puskesmas Pembantu	Poliklinik
1	2	3	4	5
2010	0	1	2	0
2011	0	1	2	0
2012	0	1	3	0
2013	0	1	4	0
2014	0	1	2	0
2015	0	1	2	0

Sumber: Dinas Kesehatan Kab. Seluma

4.2.2 Banyaknya Bayi Lahir di Kecamatan Seluma Utara Tahun 2010 - 2015

Tahun	Jumlah Bayi Lahir
1	2
2011	93
2012	119
2013	132
2014	131
2015	112

Sumber :Dinas Kesehatan Kab. Seluma

4.3. AGAMA

Tabel 4.3.1. Banyaknya Tempat Peribadatan di Kecamatan Seluma Utara Tahun 2015

Tempat Peribadatan	Jumlah
(1)	(2)
Masjid	21
Musholah	10
Langgar	-
Gereja	-

Sumber : Kandepag Kabupaten Seluma

Tabel 4.3.2. Jumlah Nikah dan Talak di Kecamatan Seluma Utara
Tahun 2015

Tahun	Nikah	Cerai Talak	Cerai Gugat
(1)	(2)	(3)	(4)
2010	59	-	-
2011	61	-	-
2012	97	-	-
2013	83	-	-
2014			
2015			

Sumber : Kandepag Kabupaten Seluma

Tabel 4.3.3. Banyaknya Calon Jemaah Haji di Kecamatan Seluma Utara Tahun 2014

Tahun	Laki-Laki	Perempuan	Jumlah
(1)	(2)	(3)	(4)
2010	4	4	8
2011	2	2	4
2012	-	1	1
2013	1	1	2
2014	-	1	1

4.4. SOSIAL LAINNYA

Tabel 4.4.1. Bencana Alam yang Terjadi di Kecamatan Seluma Utara Tahun 2015

Tahun	Kebakaran	Longsor	Gempa Bumi	Banjir	Tsunami	Puting Beliuang
(1)	(2)	(3)	(4)	(5)	(6)	(7)
2010	2	-	-	-	-	-
2011	2	-	-	-	-	1
2012	4	-	-	-	-	2
2013	-	-	-	-	-	-
2014	-	-	-	-	-	-
2015	-	-	-	-	-	-

Sumber : Dinas Sosial Kabupaten Seluma

Tabel 4.4.2. Jumlah Penyandang Kesejahteraan Sosial di Kecamatan Seluma Utara Tahun 2015

Tahun	Penyandang Cacat	Anak Terlantar	Tuna Susila	Lanjut Usia
(1)	(2)	(3)	(4)	(5)
2010	60	23	-	49
2011	25	-	-	129
2012	16	-	-	-
2013	70	-	-	-
2014	48	54	-	-
2015	-	-	-	-

Sumber : Dinas Sosial Kabupaten Seluma

5. PERTANIAN

5.1 Perkebunan

5.1.1. Profil Perkebunan rakyat (ha) di Kecamatan Seluma Utara Tahun 2012 – 2015

N0	JenisTanaman	2012	2013	2014	2015
(1)	(2)	(3)	(4)	(5)	(6)
1	Kopi	1.13		1.116	1.116
2	Karet	962		1.004	1.004
3	Kelapa	45		45	45
4	Kelapa Sawit	734		814	814
5	Cengkeh	-		-	-
6	Lada	-		-	-
7	Kakao	-		-	-
8	Kayu Manis	7		7	7
9	Kemiri	-		-	-
10	Aren	-		-	-
11	Kapuk	-		-	-
12	Pinang	-		40	40
13	Nilam	40		-	-

Sumber :Dinas Pertanian Kab. Seluma

6. PERDAGANGAN

Tabel 6.1. Jumlah Koperasi Unit Desa (KUD) di Kecamatan Seluma Utara Tahun 2010 - 2015

Tahun	KUD Mandii	Calon Mandiri	KUD BDK	Jumlah
(1)	(2)	(3)	(4)	(5)
2010	1	-	-	1
2011	1	-	-	1
2012	1	-	-	1
2013	1	-	-	1
2014	1	-	-	1
2015	1	-	-	1

Tabel 7.1. . Nama-nama Objek Wisata di Kecamatan Seluma Utara

NO	Nama Objek	Alamat		Jarak Tempuh dari Ibukota Kabupaten Menuju Kawasan Wisata
		Desa	Kecamatan	
(1)	(2)	(3)	(4)	(5)
WISATA AIR TERJUN				
1	Air Terjun Cughup Embun	Lubuk Resam	Seluma Utara	
2	Air Terjun Lubuk Resam	Lubuk Resam	Seluma Utara	
3	Air Terjun Palua Ijang	Lubuk Resam	Seluma Utara	
WISATA ARUM JERAM				
1	Arum Jeram Lubuk Resam	Lubuk Resam	Seluma Utara	
WISATA AIR PANAS				
1	Suban Lubuk Resam	Lubuk Resam	Seluma Utara	
WISATA GUA				
1	Gua Lubuk Resam	Lubuk Resam	Seluma Utara	

DATA

MENCERDASKAN BANGSA

<http://selumakab.bps.go.id/>



BADAN PUSAT STATISTIK KABUPATEN SELUMA

Jl. RA. Kartini Kalurahan Nopoi, Kec. Seluma, Kab. Seluma

Telp : (0734) 9180007

Homepage : <http://selumakab.bps.go.id> Email : bps1705@bps.go.id