

Katalog: 1102001.5106010

Kecamatan SUSUT DALAM ANGKA 2018

banglikab.bps.go.id

PEMERINTAH KABUPATEN BANGLI
DINAS PETERNAKAN PERIKANAN BANGLI
UPTD
PASAR HEWAN KAYUAMBUE

PASAR KAYUAMBUE-BANGLI



BADAN PUSAT STATISTIK
KABUPATEN BANGLI

Kecamatan
SUSUT DALAM ANGKA
2018

<https://banglikab.bps.go.id>

PEMERINTAH KABUPATEN BANGLI
DINAS PETERNAKAN PERIKANAN BANGLI
UPTD
PASAR HEWAN KAYUAMBUA
PASAR KAYUAMBUA-BANGLI

Kecamatan Susut Dalam Angka 2018

ISSN : 2407-022X
No. Publikasi: 51060.1805
Katalog : 1102001.5106010

Ukuran Buku : 14,8 cm x 21 cm
Jumlah Halaman: xviii + 122

Naskah:
Badan Pusat Statistik Kabupaten Bangli

Gambar Cover oleh:
Badan Pusat Statistik Kabupaten Bangli

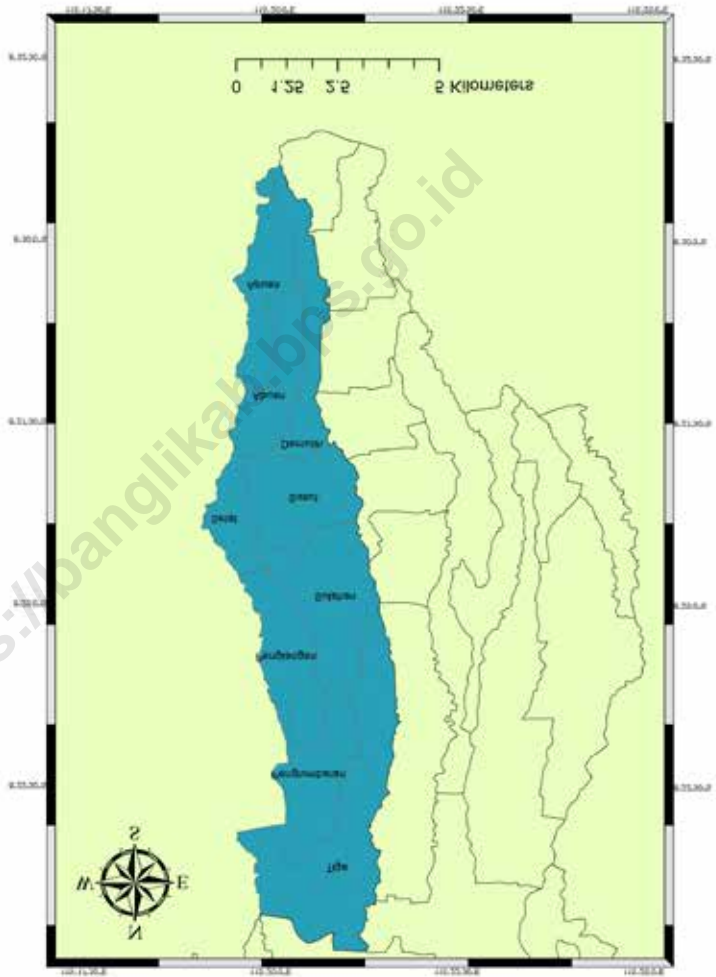
Ilustrasi Cover:
Bale Kulkul

Diterbitkan oleh:
© BPS Kabupaten Bangli

Dicetak oleh:
UD Arysta Jaya

Dilarang mengumumkan, mendistribusikan, mengomunikasikan, dan/atau menggandakan sebagian atau seluruh isi buku ini untuk tujuan komersial tanpa izin tertulis dari Badan Pusat Statistik

Peta Wilayah Kecamatan Susut



KEPALA BPS KABUPATEN BANGLI



Ir. I MADE ANTARA YASA, M.Agb.



KATA PENGANTAR

Publikasi “Kecamatan Susut Dalam Angka 2018” merupakan kelanjutan dari publikasi tahun sebelumnya. Data yang disajikan dalam publikasi ini tidaklah jauh berbeda dari tahun sebelumnya, yakni menyajikan berbagai macam data yang dapat memberikan gambaran keadaan geografi dan karakteristik sosial ekonomi penduduk di Kecamatan Susut.

Kami mengucapkan terima kasih kepada semua pihak baik dari instansi pemerintahan/aparat desa maupun dari pihak swasta yang telah membantu dalam penyusunan publikasi ini. Kami sangat mengharapkan kerjasama dan partisipasi di tahun-tahun mendatang demi kesempurnaan publikasi ini.

Meskipun publikasi ini telah dipersiapkan dengan sebaik-baiknya, kami sadari masih banyak terdapat kekurangan. Kami sangat mengharapkan saran dan kritik yang membangun dari para konsumen data untuk perbaikan penerbitan di tahun-tahun mendatang.

Bangli, September 2018
Kepala BPS Kabupaten Bangli

Ir. I MADE ANTARA YASA, M. Agb.

DAFTAR ISI

	Halaman
PETA WILAYAH KECAMATAN KINTAMANI	iii
KEPALA BPS KABUPATEN BANGLI	v
KATA PENGANTAR	vii
DAFTAR ISI	ix
DAFTAR TABEL	x
DAFTAR GAMBAR	xvi
PENELASAN UMUM	xvii
I GEOGRAFIS DAN IKLIM	1
II PEMERINTAHAN	9
III KEPENDUDUKAN DAN KETENAGAKERJAAN	19
IV SOSIAL	29
V PERTANIAN	55
VI INDUSTRI, PERTAMBANGAN, ENERGI, DAN KONSTRUKSI	81
VII HOTEL, PARIWISATA, TRANSPORTASI, DAN KOMUNIKASI	103
VIII KEUANGAN DAN HARGA	113

DAFTAR TABEL

Tabel	Uraian	Halaman
1.1	Letak, Status, Ketinggian, dan Klasifikasi Desa di Kecamatan Susut, 2017	7
1.2	Luas Wilayah Menurut Penggunaan Lahan di Kecamatan Susut, 2017	8
1.3	Luas Desa dan Luas Lahan Sawah Menurut Penggunaan dan Jenis Pengairan di Kecamatan Susut, 2017	9
2.1	Banyaknya Desa Adat, Banjar Dinas, dan Aparat Desa Menurut Desa di Kecamatan Susut, 2017	17
2.2	Banyaknya Aparat Pemerintahan Desa Menurut Desa di Kecamatan Susut, 2017	18
2.3	Jarak Desa ke Ibu Kota Kecamatan Susut (Km), 2017	19
2.4	Banyaknya Pos Keamanan dan Jumlah Personil Menurut Desa di Kecamatan Susut, 2017	20
2.5	Jumlah Hansip, Hansip yang Ditatar, Pembinaan Hansip, dan Bantuan Pakaian Menurut Desa di Kecamatan Susut, 2017	21
3.1	Jumlah Penduduk Laki-laki (dalam ribuan) di Kecamatan Susut, 2013 - 2017	29

3.2	Jumlah Penduduk Perempuan (dalam ribuan) di Kecamatan Susut, 2013 - 2017	30
3.3	Jumlah Penduduk (dalam ribuan) di Kecamatan Susut, 2013 - 2017	31
3.4	Jumlah Penduduk Menurut Jenis Kelamin dan Rasio Jenis Kelamin di Kecamatan Susut, 2017	32
3.5	Banyaknya Bangunan Menurut Penggunaannya Menurut Desa di Kecamatan Susut, 2017	33
3.6	Persentase Keluarga Menurut Jenis Penerangan yang Digunakan dan Desa di Kecamatan Susut, 2017	34
4.1.1	Banyaknya Sekolah Menurut Jenjang Pendidikan Menurut Desa di Kecamatan Susut, 2017	42
4.1.2	Banyaknya Guru Menurut Jenjang Pendidikan Tempat Mengajar Menurut Desa di Kecamatan Susut, 2017	43
4.1.3	Banyaknya Murid Menurut Jenjang Pendidikan Menurut Desa di Kecamatan Susut, 2017	44
4.1.4	Rasio Murid dan Guru Menurut Jenjang Pendidikan Menurut Desa di Kecamatan Susut, 2017	47
4.1.5	Banyaknya Organisasi Sosial Desa Menurut Jenis dan Desa di Kecamatan Susut, 2017	48
4.1.6	Banyaknya Organisasi Kesenian Menurut Jenis dan Desa di Kecamatan Susut, 2017	49

4.1.7	Banyaknya Fasilitas Olahraga Menurut Jenis dan Desa di Kecamatan Susut, 2017	50
4.1.8	Banyaknya Penduduk yang Berlangganan Majalah dan Surat Kabar Menurut Jenis dan Desa di Kecamatan Susut, 2017	51
4.2.1	Banyaknya Fasilitas Kesehatan Menurut Jenis dan Desa di Kecamatan Susut, 2017	52
4.2.2	Banyaknya Tenaga Kesehatan Menurut Keahliannya di Kecamatan Susut, 2017	53
4.2.3	Banyaknya Aseptor KB Menurut Alat Kontrasepsi yang Digunakan dan Desa di Kecamatan Susut, 2017	54
4.2.4	Banyaknya Keluarga yang Menggunakan Air Minum Dirinci Menurut Sumber Air Minum di Kecamatan Susut, 2017	55
4.2.5	Jumlah Panti Asuhan dan Penderita Cacat Menurut Jenis Cacat di Kecamatan Susut, 2017	56
4.3.1	Banyaknya Tempat Ibadah Menurut Desa di Kecamatan Susut, 2017	57
4.3.2	Banyaknya Pemuka Agama/ Aliran Kepercayaan Terhadap Tuhan Yang Maha Esa Menurut Desa di Kecamatan Susut, 2017	58
4.3.3	Banyaknya Pura Menurut Jenisnya Menurut Desa di Kecamatan Susut, 2017	59

4.4.1	Banyaknya Tindak Kriminalitas yang Dilaporkan Kepada Polisi Menurut Desa di Kecamatan Susut, 2017	60
5.1	Jumlah Pohon dan Produksi Tanaman Buah-Buahan Menurut Desa di Kecamatan Susut, 2017	69
5.2	Luas Tanam dan Produksi Perkebunan Rakyat Menurut Desa di Kecamatan Susut, 2017	75
5.3	Banyaknya Ternak Menurut Jenis dan Desa di Kecamatan Susut, 2017	77
5.4	Banyaknya Unggas Menurut Jenis dan Desa di Kecamatan Susut, 2017	78
5.5	Jumlah Subak dan Luas Areal Baku Subak Menurut Jenis Irigasi di Kecamatan Susut, 2017	79
6.1	Banyaknya Perusahaan Industri Menurut Kelompok Industri dan Desa di Kecamatan Susut, 2017	87
6.2	Banyaknya Tenaga Kerja Perusahaan Industri Menurut Kelompok Industri dan Desa di Kecamatan Susut, 2017	88
6.3	Banyaknya Industri Kecil Menurut Jenis Industri dan Desa di Kecamatan Susut, 2017	89
6.4	Banyaknya Industri Sedang Menurut Jenis Industri dan Desa di Kecamatan Susut, 2017	90
6.5	Banyaknya Industri Kerajinan Rumah Tangga Menurut Jenis Industri dan Desa di Kecamatan Susut, 2017	92

6.6	Jumlah Sarana Perekonomian Menurut Jenis dan Desa di Kecamatan Susut, 2017	94
6.7	Jumlah Restoran / Rumah Makan, Warung, dan Art Shop Menurut Desa di Kecamatan Susut, 2017	95
6.8	Jumlah Sarana Bank dan Lembaga Keuangan Lainnya Menurut Desa di Kecamatan Susut, 2017	96
6.9	Banyaknya Koperasi dan Jumlah Anggota Menurut Jenis dan Desa di Kecamatan Susut, 2017	97
6.10	Banyaknya Usaha Jasa Perorangan/ Rumah Tangga Menurut Desa di Kecamatan Susut, 2017	98
7.1	Panjang Jalan Menurut Jenis Permukaan Jalan dan Jembatan Menurut Desa di Kecamatan Susut, 2017	109
7.2	Banyaknya Kendaraan Bermotor Menurut Jenis dan Desa di Kecamatan Susut, 2017	110
7.3	Banyaknya Kendaraan Tidak Bermotor Menurut Jenis dan Desa di Kecamatan Susut, 2017	111
7.4	Banyaknya Sarana Komunikasi Menurut Jenis dan Desa di Kecamatan Susut, 2017	112
8.1	Anggaran dan Realisasi Pendapatan (Rupiah) Pelaksanaan APBDesa Menurut Desa di Kecamatan Susut, 2017	119
8.2	Anggaran/Realisasi Belanja (Rupiah) Pelaksanaan APBDesa Menurut Desa di Kecamatan Susut, 2017	120
8.3	Anggaran dan Realisasi Pembiayaan (Rupiah) Pelaksanaan APBDesa Menurut Desa di Kecamatan Susut, 2017	121

DAFTAR GAMBAR

1	Persentase Desa Menurut Ketinggian dari Permukaan Laut (m) di Kecamatan Susut, 2017	5
2	Jumlah Desa Adat, Banjar Dinas, dan Aparat Desa di Kecamatan Susut, 2017	15
3	Jumlah Penduduk di Kecamatan Susut, 2013-2017	27
4	Banyaknya Sekolah Menurut Jenjang Pendidikan di Kecamatan Susut, 2017	41
5	Persentase Unggas Menurut Jenis di Kecamatan Susut, 2017	67
6	Jumlah Industri Kerajinan Rumah Tangga di Kecamatan Susut, 2013-2017	85
7	Jumlah Sepeda Motor di Kecamatan Susut, 2013-2017	107
8	Persentase Besaran Realisasi Belanja Pelaksanaan APBDesa Pemerintah Desa Tiga, 2017	117

PENJELASAN UMUM

Tanda-tanda, satuan-satuan, dan lain-lainnya yang digunakan dalam publikasi ini adalah sebagai berikut:

1. Tanda-tanda:

Tidak ada atau nol	-
Data sesuai dengan klasifikasi	v

2. Satuan:

1 Ton	10 Kwintal
1 Ton	1000 kilogram
1 Kilometer	1000 Meter
1 Meter	1000 Milimeter
1 Km ²	100 Hektar
1 kWh	1000 Watt jam
1 m ³	1000 Liter
1 Liter	1000 cc

3. Singkatan:

Babinsa	Bintara Pembina Desa
Bimas	Bimbingan Masyarakat
Hansip	Pertahanan Sipil
IUD	Alat kontrasepsi dalam rahim
KB	Keluarga Berencana
KUD	Koperasi Unit Desa
Linmas	Perlindungan Masyarakat
PDAM	Perusahaan Daerah Air Minum

3. **Singkatan:**

Posyandu	Pos Pelayanan Terpadu
PKK	Pembinaan Kesejahteraan Keluarga
PMD	Pemberdayaan Masyarakat Desa
PPLKB	Petugas Penyuluh Lapangan KB
PT	Perguruan Tinggi
PU	Dinas Pekerjaan Umum
Puskesmas	Pusat Kesehatan Masyarakat
SD	Sekolah Dasar
SMP	Sekolah Menengah Pertama
SMU/K	Sekolah Menengah Umum/Kejuruan
TK	Taman Kanak-Kanak
UPTD	Unit Pelaksana Teknis Daerah

BAB

1

Kecamatan Susut Dalam Angka

**GEOGRAFIS
DAN IKLIM**

PENJELASAN TEKNIS

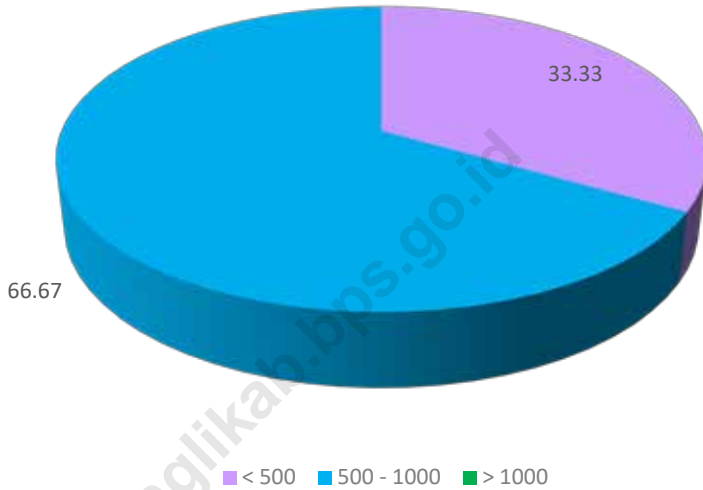
- 1 Berdasarkan posisi geografis, Kecamatan Susut memiliki batas-batas, yaitu sebelah utara - Kecamatan Bangli; timur - Kecamatan Bangli; barat - Kabupaten Gianyar, dan selatan - Kabupaten Gianyar.
- 2 Kecamatan Susut terdiri dari 9 desa yang tersebar dari Susut bagian utara sampai selatan.
- 3 **Desa tepi laut/pantai** adalah desa yang sebagian atau seluruh wilayahnya bersinggungan langsung dengan laut, baik berupa pantai maupun tebing karang.
- 4 **Desa bukan tepi laut/pantai** adalah desa yang wilayahnya tidak bersinggungan langsung dengan laut, baik berupa pantai maupun tebing karang.
- 5 **Klasifikasi desa**, menurut perkembangannya desa dapat dibedakan menjadi desa swadaya (desa yang masih terikat dengan tradisi), swakarya (desa yang setingkat lebih maju dari desa swadaya), dan swasembada (desa maju atau berkembang).

ULASAN

Kecamatan Susut merupakan satu dari empat kecamatan yang terletak di Kabupaten Bangli dengan luas wilayah 49,31 Km². Kecamatan Susut terbagi menjadi 9 (sembilan) desa dan merupakan desa bukan pantai yang berarti bahwa tidak ada desa di Kecamatan Susut yang berbatasan dengan laut.

Selain itu, semua desa di Kecamatan Susut juga merupakan daerah pedesaan yang menandakan Susut merupakan salah satu daerah agraris di Kabupaten Bangli. Hal ini terlihat dari jenis penggunaan lahan di Kecamatan Susut yaitu untuk lahan sawah 25,16 %, lahan perkebunan 30,02 %, tegal 29,40 %, pekarangan 6,12 %, Kuburan 0,45 % serta lainnya 8,85 %.

Gambar 1
Persentase Desa Menurut Ketinggian dari Permukaan Laut (m) di
Kecamatan Susut, 2017



Sumber : PMD Kecamatan Susut

Tabel 1.1 Letak, Status, Ketinggian, dan Klasifikasi Desa di Kecamatan Susut, 2016

Desa	Letak Desa		Status Desa		Ketinggian dari Permukaan Laut (m)			Klasifikasi Desa		
	Pantai	Non Pantai	Kota	Pedesaan	< 500	500 - 1000	> 1000	Swa daya	Swa karya	Swase mbada
(1)	(2)	(3)	(4)	(5)	(6)	(7)	(8)	(9)	(10)	(11)
001 Apuan	-	v	-	v	v	-	-	-	-	-
002 Abuan	-	v	-	v	v	-	-	-	-	-
003 Demulih	-	v	-	v	v	-	-	-	-	-
004 Susut	-	v	-	v	-	v	-	-	-	-
005 Sulahan	-	v	v	-	-	v	-	-	-	-
006 Tiga	-	v	-	v	-	v	-	-	-	-
007 Penglumbaran	-	v	-	v	-	v	-	-	-	-
008 Selat	-	v	-	v	-	v	-	-	-	-
009 Pengiangan	-	v	-	v	-	v	-	-	-	-
Jumlah										
2016	-	9	-	9	3	6	-	-	-	-
2015	-	9	-	9	3	6	-	-	-	-
2014	-	9	-	9	3	6	-	-	-	-
2013	-	9	-	9	3	6	-	9	-	-
2012	-	9	-	9	3	6	-	9	-	-

Sumber : PMD Kecamatan Susut

Tabel 1.2 Luas Wilayah Menurut Penggunaan Lahan di Kecamatan Susut, 2016

Desa	Luas (Km ²)	Penggunaan Tanah (Ha)					
		Sawah	Perke- bunan	Tegal/ Huma	Peka- rangan	Kuburan	Lainnya
(1)	(2)	(3)	(4)	(5)	(6)	(7)	(8)
001 Apuan	4,37	190,70	109,52	68,033	35,220	3,00	30,55
002 Abuan	4,18	226,70	78,10	34,43	48,84	2	27,93
003 Demulih	4,63	172,80	119,64	89,57	38,87	2	40,12
004 Susut	4,83	206,6	140,30	64,29	29,34	2,50	40,57
005 Sulahan	8,57	251,20	214,28	299,46	34,71	4,75	52,60
58006 Tiga	10,90	5	344,77	589,10	48,64	3	99
007 Penglumbaran	4,84	-	330,25	38,55	22,70	2	90,50
008 Selat	2,92	108,60	65,10	62,15	26,26	1,50	28,39
009 Pengiangan	4,07	4,07	79,50	204,23	17,27	1,25	26,38
Jumlah							
2016	49,31	1 165,67	1 481,46	1 449,81	301,85	22,00	436,04
2015	49,31	1 240,50	1 480,33	1 449,72	301,83	22,00	436,62
2014	49,31	1 240,50	1 480,33	1 449,72	301,83	22,00	436,62
2013	49,31	1 240,50	1 480,33	1 449,72	301,83	22,00	436,62
2012	49,31	1 240,50	1 480,33	1 449,72	301,83	22,00	436,62

Sumber : UPTD Pertanian Kecamatan Susut

Tabel 1.3 Luas Desa dan Luas Lahan Sawah Menurut Penggunaan dan Jenis Pengairan di Kecamatan Susut, 2016

Desa	Luas Desa (Ha)			Luas Lahan Sawah (Ha)					Jumlah	
	Lahan Sawah	Lahan Kering	Jumlah	Pengairan Teknis	Pengairan Setengah Teknis	Pengairan Sederhana	Pengairan Non PU	Pengairan Pasang Surut		
(1)	(2)	(3)	(4)	(5)	(6)	(7)	(8)	(9)	(10)	
001 Apuan	190,70	246,30	437,00	-	190,70	-	-	-	190,70	
002 Abuan	226,70	191,30	418,30	-	226,70	-	-	-	226,70	
003 Demulih	172,80	290,20	463,00	-	172,80	-	-	-	172,80	
004 Susut	206,00	277,00	483,00	-	206,00	-	-	-	206,00	
005 Sulahan	251,20	605,58	857,00	-	251,20	-	-	-	251,20	
006 Tiga	5,00	1 085,00	1 090,00	-	5,00	-	-	-	5	
007 Penglumbaran	0,00	484,00	4 874,00	-	-	-	-	-	-	
008 Selat	108,60	183,40	292,00	-	108,60	-	-	-	108,60	
009 Pengiangan	79,50	327,50	407,00	-	-	-	-	-	79,50	
Jumlah	2015	1 240,50	3 690,28	4 913,30	-	1 240,50	-	-	-	1 290,50
	2014	1 240,50	3 690,28	4 913,30	0,00	1 240,50	0,00	0,00	0,00	1 240,50
	2013	1 240,50	3 690,28	4 913,30	0,00	1 240,50	0,00	0,00	0,00	1 240,50
	2012	1 240,50	3 690,28	4 913,30	0,00	1 240,50	0,00	0,00	0,00	1 240,50
	2011	1 240,50	3 690,28	4 913,30	0,00	947,85	292,95	0,00	0,00	1 240,80

Sumber : UPTD Pertanian Kecamatan Susut

BAB

2

Kecamatan Susut Dalam Angka

PEMERINTAHAN

PENJELASAN TEKNIS

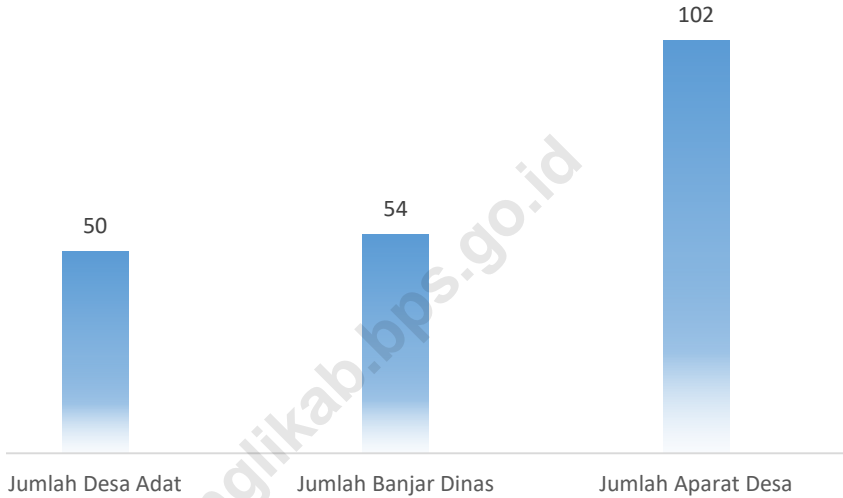
1. **Desa Adat** menurut Undang-Undang Desa Nomor 6 Tahun 2014 adalah pengakuan masyarakat hukum adat sebagai subjek hukum dalam sistem pemerintahan, yaitu menetapkan unit sosial masyarakat hukum adat seperti nagari, huta, kampung, mukim dan lain-lain sebagai badan hukum publik.
2. **Banjar** menurut Kamus Besar Bahasa Indonesia adalah bagian desa setingkat dng rukun warga atau dukuh yg dikepalai oleh seorang kelian.
3. **Kaur** merupakan singkatan dari kepala urusan yang merupakan para pembantu kepala desa/lurah. Posisi Kaur ini merupakan adaptasi modern dari jabatan-jabatan masa lalu, seperti ulu-ulu, modin, atau bekel.
4. **Hansip** atau pertahanan sipil merupakan salah satu satuan pertahanan dan keamanan yang dibentuk oleh pemerintah di Indonesia. Hansip berada di bawah Departemen Dalam Negeri untuk kepentingan keamanan.

ULASAN

Dalam menjalankan roda pemerintahan terdapat tiga unsur yang harus dipenuhi yaitu unsur politik, ekonomi dan birokrasi. Ketiga unsur tersebut harus saling mendukung satu sama lainnya. Unsur politik dan birokrasi masing-masing dapat diwakili oleh lembaga-lembaga yang berperan dalam mengambil keputusan/kebijakan dalam pemerintahan baik dari sisi administratif maupun personil atau aparat yang ada di dalamnya. Sedangkan dari sisi ekonomi dapat tercermin melalui anggaran yang dikelola beserta lembaga-lembaga ekonomi yang ada.

Secara administratif pada tahun 2016 Kecamatan Susut terdiri dari 9 (sembilan) desa, 50 desa adat (pekraman), 54 banjar dinas dan mempunyai 102 aparat desa.

Gambar 2
Jumlah Desa Adat, Banjar Dinas, dan Aparat Desa di Kecamatan Susut,
2016



Sumber : Kepala Desa se-Kecamatan Susut

Tabel 2.1 Banyaknya Desa Adat, Banjar Dinas, dan Aparat Desa Menurut Desa di Kecamatan Susut, 2017

Desa	Desa Adat	Banjar	Aparat Desa
(1)	(2)	(3)	(4)
001 Apuan	3	4	16
002 Abuan	3	4	13
003 Demulih	3	3	12
004 Susut	9	9	19
005 Sulahan	9	10	18
006 Tiga	9	9	19
007 Penglumbaran	7	8	16
008 Selat	1	3	11
009 Pengiangan	4	4	12
Jumlah			
2017	48	54	136
2016	50	54	102
2015	50	54	102
2014	38	54	117
2013	38	54	117

Sumber : Kepala Desa se-Kecamatan Susut

Tabel 2.2 Banyaknya Aparat Pemerintahan Desa Menurut Desa di Kecamatan Susut, 2017

Desa	Kepala Desa/ Lurah	Kepala Dusun/ Banjar	Sekretaris Desa	Kaur Pemerintahan	Kaur Pembangunan	Administrasi lainnya	Lainnya
(1)	(2)	(3)	(4)	(5)	(6)	(7)	(8)
001 Apuan	1	4	1	1	1	-	-
002 Abuan	1	4	1	1	1	3	-
003 Demulih	1	3	1	1	1	-	-
004 Susut	1	9	1	1	1	3	1
005 Sulahan	1	10	1	1	1	1	1
006 Tiga	1	9	1	1	1	-	3
007 Penglumbaran	1	8	1	1	1	-	1
008 Selat	1	3	1	1	1	5	-
009 Pengiangan	1	4	1	1	1	4	-
Jumlah							
2017	9	54	9	9	9	16	6
2016	9	54	4	6	9	16	6
2015	9	54	6	6	9	16	6
2014	9	54	9	9	9	18	9
2013	9	54	9	9	9	18	9

Sumber : Kepala Desa se-Kecamatan Susut

Tabel 2.3 Jarak Desa ke Ibu Kota Kecamatan Susut (Km), 2017

Desa	Jarak Desa ke Ibu Kota Kecamatan (Km)								
	< 1	1-2	3-4	5-6	7-8	9-10	10-15	15-20	> 20
(1)	(2)	(3)	(4)	(5)	(6)	(7)	(8)	(9)	(10)
001 Apuan	-	-	-	-	-	-	v	-	-
002 Abuan	-	-	-	-	v	-	-	-	-
003 Demulih	-	-	-	v	-	-	-	-	-
004 Susut	-	-	-	v	-	-	-	-	-
005 Sulahan	v	-	-	-	-	-	-	-	-
006 Tiga	-	-	v	-	-	-	-	-	-
007 Penglumbaran	-	-	-	-	-	v	-	-	-
008 Selat	-	-	-	-	-	-	v	-	-
009 Pengiangan	-	-	v	-	-	-	-	-	-
Jumlah									
2017	1	-	2	2	1	1	2	-	-
2016	1	-	2	2	1	1	2	-	-
2015	1	-	2	2	1	1	2	-	-
2014	1	-	2	2	1	1	2	-	-
2013	1	-	2	2	1	1	2	-	-

Sumber : Kepala Desa se-Kecamatan Susut

Tabel 2.4 Banyaknya Pos Keamanan dan Jumlah Personil Menurut Desa di Kecamatan Susut, 2017

Desa	Satuan Keamanan				
	Hansip / Linmas		Bimas / Babinsa		
	Jumlah	Personil	Jumlah	Personil	
(1)	(2)	(3)	(4)	(5)	
001 Apuan	1	40	2	2	
002 Abuan	1	35	2	2	
003 Demulih	1	31	2	2	
004 Susut	1	31	2	2	
005 Sulahan	1	37	2	2	
006 Tiga	1	147	12	2	
007 Penglumbaran	1	33	2	2	
008 Selat	1	31	12	2	
009 Pengiangan	1	32	2	2	
Jumlah	2017	9	417	38	18
	2016	11	267	9	18
	2015	9	321	9	18
	2014	9	293	9	18
	2013	9	293	9	18

Sumber : Kepala Desa se-Kecamatan Susut

Tabel 2.5 Jumlah Hansip, Hansip yang Ditatar, Pembinaan Hansip, dan Bantuan Pakaian Menurut Desa di Kecamatan Susut, 2017

Desa	Jumlah Hansip	Hansip Telah Ditatar	Jumlah Pembinaan Hansip	Jumlah Bantuan Pakaian	
(1)	(2)	(3)	(4)	(5)	
001 Apuan	40	40	-	-	
002 Abuan	35	31	-	31	
003 Demulih	31	31	31	-	
004 Susut	31	31	-	-	
005 Sulahan	37	37	37	-	
006 Tiga	47	47	47	-	
007 Penglumbaran	33	33	3	-	
008 Selat	31	31	-	-	
009 Pengiangan	32	32	-	32	
Jumlah	2017	317	313	118	63
	2016	312	208	54	37
	2015	295	295	9	295
	2014	293	293	9	109
	2013	293	293	9	109

Sumber : Kepala Desa se-Kecamatan Susut

BAB

3

Kecamatan Susut Dalam Angka

**KEPENDUDUKAN
DAN
KETENAGAKERJAAN**

PENJELASAN TEKNIS

1. **Sumber utama data kependudukan** adalah sensus penduduk yang dilaksanakan setiap sepuluh tahun sekali. Sensus penduduk telah dilaksanakan sebanyak enam kali sejak Indonesia merdeka, yaitu tahun 1961, 1971, 1980, 1990, 2000, dan 2010.
2. **Kepadatan Penduduk** adalah banyaknya penduduk perkilometer persegi.
3. **Rasio jenis kelamin** adalah perbandingan antara banyaknya penduduk laki-laki dengan penduduk perempuan pada suatu daerah dan waktu tertentu. Biasanya dinyatakan dengan banyaknya penduduk laki-laki untuk 100 penduduk perempuan.
4. **Jenis jamban** dengan tangki septik sendiri, bila jamban hanya digunakan oleh satu rumah tangga/keluarga; jamban bersama bila jamban digunakan oleh beberapa rumah tangga/keluarga, dan jamban umum bila jamban digunakan oleh siapa saja.
5. **Sumber air minum dan memasak**, mencakup bersumber dari PAM (air ledeng meteran dan eceran), sumur (bor/pompa), mata air (terlindung maupun tak terlindung), sungai, dan lainnya.

ULASAN

Jumlah dan Persebaran Penduduk

Sensus Penduduk merupakan salah satu cara untuk mengumpulkan data kependudukan yang pelaksanaannya rutin setiap 10 tahun sekali (setiap tahun yang berakhir nol). Selain itu juga dilakukan pendataan kependudukan melalui Survei Penduduk Antar Sensus (SUPAS) serta Registrasi Penduduk dengan maksud untuk mengetahui jumlah penduduk secara keseluruhan sesuai periode waktu pengumpulan datanya. Mengingat sensus hanya dilakukan setiap 10 tahun sekali, maka dilakukan proyeksi penduduk berdasarkan data SP untuk mendapatkan perkiraan jumlah penduduk setiap tahun.

Berdasarkan hasil Proyeksi Penduduk, tahun 2013 jumlah penduduk Kecamatan Susut sebanyak 43,88 ribu jiwa, dan terus mengalami penambahan sampai tahun 2017 yang mencapai 44,68 ribu jiwa. Pada tahun 2017, kepadatan penduduk di Susut mencapai rata-rata 898 jiwa/Km², sex rasionya adalah 101.

Gambar 2
Jumlah Penduduk di Kecamatan Susut, 2013-2017



Sumber : Proyeksi Penduduk Kabupaten Bangli, 2010-2020

Tabel 3.1 Jumlah Penduduk Laki-laki (dalam ribuan) di Kecamatan Susut, 2013 - 2017

Kelompok Umur	2013	2014	2015	2016	2017
(1)	(2)	(3)	(4)	(5)	(6)
0-4	1,64	1,62	1,58	1,56	1,53
5-9	1,72	1,70	1,66	1,62	1,59
10-14	1,66	1,69	1,70	1,71	1,71
15-19	1,54	1,53	1,53	1,54	1,56
20-24	1,49	1,47	1,44	1,42	1,40
25-29	1,69	1,68	1,70	1,69	1,69
30-34	1,60	1,57	1,55	1,54	1,54
35-39	1,82	1,80	1,77	1,75	1,72
40-44	1,59	1,59	1,59	1,58	1,56
45-49	1,61	1,67	1,68	1,70	1,72
50-54	1,44	1,50	1,56	1,65	1,73
55-59	1,14	1,16	1,20	1,24	1,28
60-64	0,99	1,01	1,05	1,07	1,12
65-69	0,70	0,72	0,76	0,76	0,78
70-74	0,65	0,67	0,67	0,69	0,69
75+	0,78	0,80	0,82	0,80	0,87
Jumlah	22,06	22,18	22,26	22,32	22,49

Sumber : Proyeksi Penduduk Kabupaten Bangli, 2010-2020

Tabel 3.2 Jumlah Penduduk Perempuan (dalam ribuan) di Kecamatan Susut, 2013 - 2017

Kelompok Umur	2013	2014	2015	2016	2017
(1)	(2)	(3)	(4)	(5)	(6)
0-4	1,47	1,43	1,41	1,41	1,39
5-9	1,62	1,60	1,58	1,54	1,50
10-14	1,69	1,70	1,72	1,73	1,73
15-19	1,46	1,44	1,43	1,43	1,47
20-24	1,45	1,45	1,42	1,40	1,38
25-29	1,54	1,54	1,56	1,57	1,57
30-34	1,63	1,61	1,58	1,56	1,53
35-39	1,80	1,80	1,77	1,74	1,72
40-44	1,65	1,65	1,63	1,62	1,62
45-49	1,70	1,74	1,75	1,77	1,79
50-54	1,51	1,58	1,64	1,72	1,81
55-59	1,13	1,17	1,21	1,25	1,29
60-64	0,96	0,98	1,02	1,06	1,08
65-69	0,74	0,75	0,77	0,79	0,79
70-74	0,65	0,67	0,67	0,69	0,71
75+	0,82	0,79	0,84	0,81	0,81
Jumlah	21,82	21,90	21,00	22,09	22,19

Sumber : Proyeksi Penduduk Kabupaten Bangli, 2010-2020

Tabel 3.3 Jumlah Penduduk (dalam ribuan) di Kecamatan Susut, 2013 - 2017

Kelompok Umur	2013	2014	2015	2016	2017
(1)	(2)	(3)	(4)	(5)	(6)
0-4	3,11	3,05	2,99	2,97	2,92
5-9	3,34	3,30	3,24	3,16	3,09
10-14	3,35	3,39	3,42	3,44	3,44
15-19	3,00	2,97	2,96	2,97	3,03
20-24	2,94	2,95	2,86	2,82	2,78
25-29	3,23	3,22	3,26	3,26	3,26
30-34	3,23	3,18	3,13	3,10	3,07
35-39	3,62	3,60	3,54	3,49	3,44
40-44	3,24	3,24	3,22	3,20	3,18
45-49	3,31	3,41	3,43	3,47	3,51
50-54	2,95	3,08	3,20	3,37	3,54
55-59	2,27	2,33	2,41	2,49	2,57
60-64	1,95	1,99	2,07	2,13	2,20
65-69	1,44	1,47	1,53	1,55	1,57
70-74	1,30	1,34	1,34	1,38	1,40
75+	1,60	1,59	1,66	1,61	1,68
Jumlah	43,88	43,08	44,26	44,41	44,68

Sumber : Proyeksi Penduduk Kabupaten Bangli, 2010-2020

Tabel 3.4 Jumlah Penduduk Menurut Jenis Kelamin dan Rasio Jenis Kelamin di Kecamatan Susut, 2017

Kelompok Umur	Jenis Kelamin			Rasio Jenis Kelamin
	Laki-Laki	Perempuan	Jumlah	
(1)	(2)	(3)	(4)	(5)
0-4	1,53	1,39	2,92	110,07
5-9	1,59	1,50	3,09	106,00
10-14	1,71	1,73	3,44	98,84
15-19	1,56	1,47	3,03	106,12
20-24	1,40	1,38	2,78	101,45
25-29	1,69	1,57	3,26	107,64
30-34	1,54	1,53	3,07	100,65
35-39	1,72	1,72	3,44	100,00
40-44	1,56	1,62	3,18	96,30
45-49	1,72	1,79	3,51	96,09
50-54	1,73	1,81	3,54	95,58
55-59	1,28	1,29	2,57	99,22
60-64	1,12	1,08	2,20	103,70
65-69	0,78	0,79	1,57	98,73
70-74	0,69	0,71	1,40	97,18
75+	0,87	0,81	1,68	107,41
Jumlah	22,49	22,19	44,68	101,35

Sumber : Estimasi Penduduk per Desa Kabupaten Bangli

Tabel 3.5 Banyaknya Bangunan Menurut Penggunaannya Menurut Desa di Kecamatan Susut, 2017

Desa	Tempat Tinggal	Bukan Tempat Tinggal	Campuran		
			Toko/ Perdagangan	Industri/ Kerajinan	
(1)	(2)	(3)	(4)	(5)	
001 Apuan	2 391	40	35	141	
002 Abuan	3 047	140	50	38	
003 Demulih	2 130	92	85	160	
004 Susut	2 473	120	63	60	
005 Sulahan	3 198	184	90	1 200	
006 Tiga	3 201	188	150	168	
007 Penglumbaran	1 832	137	102	159	
008 Selat	1 976	118	63	130	
009 Pengiangan	1 382	87	25	98	
Jumlah	2017	21 630	1 106	663	2 154
	2016	21 630	1 106	663	2 154
	2015	21 453	1 106	894	1 178
	2014	21 453	1 095	894	1 178
	2013	21 453	1 095	894	1 178

Sumber : Kepala Desa se-Kecamatan Susut

Tabel 3.6 Persentase Keluarga Menurut Jenis Penerangan yang Digunakan dan Desa di Kecamatan Susut, 2017

Desa	Jenis Penerangan			
	Listrik	Minyak Tanah	Lainnya	
(1)	(2)	(3)	(4)	
001 Apuan	100	-	-	
002 Abuan	100	-	-	
003 Demulih	100	-	-	
004 Susut	100	-	-	
005 Sulahan	100	-	-	
006 Tiga	100	-	-	
007 Penglumbaran	100	-	-	
008 Selat	100	-	-	
009 Pengiangan	100	-	-	
Jumlah	2017	100	-	-
	2016	100	-	-
	2015	100	-	-
	2014	100	-	-
	2013	100	-	-

Sumber : Kepala Desa se-Kecamatan Susut

BAB

4

Kecamatan Susut Dalam Angka

SOSIAL

PENJELASAN TEKNIS

- 1. Jenjang Pendidikan Formal** terdiri atas pendidikan dasar, pendidikan menengah, dan pendidikan tinggi. Jenis pendidikan yang diajarkan mencakup pendidikan umum, kejuruan, akademik, profesi, vokasi, keagamaan, dan khusus. Pendidikan dasar berbentuk Sekolah Dasar (SD) dan Madrasah Ibtidaiyah (MI) atau bentuk lain yang sederajat, serta Sekolah Menengah Pertama (SMP) dan Madrasah Tsanawiyah (MTs), atau bentuk lain yang sederajat; Pendidikan menengah berbentuk Sekolah Menengah Atas (SMA), Madrasah Aliyah (MA), Sekolah Menengah Kejuruan (SMK), Madrasah Aliyah Kejuruan (MAK), atau bentuk lain yang sederajat; Pendidikan tinggi merupakan jenjang pendidikan setelah pendidikan menengah.
- 2. Poliklinik** adalah sarana kesehatan yang dipakai untuk pelayanan berobat jalan, biasanya berada di bawah pengawasan dokter/tenaga medis.
- 3. Puskesmas** adalah unit pelaksana teknis dinas kesehatan kabupaten/kota yang mempunyai fungsi utama sebagai penyelenggara pelayanan kesehatan tingkat pertama. Wilayah kerja Puskesmas maksimal adalah satu kecamatan dan untuk menjangkau wilayah kerjanya, puskesmas mempunyai jaringan pelayanan meliputi unit Puskesmas Pembantu (Pustu), unit Puskesmas Keliling (Puskel), unit bidan desa/komunitas (Peraturan Menteri Kesehatan RI No 75 Tahun 2014 Tentang Pusat Kesehatan Masyarakat).

ULASAN

Pendidikan

Pendidikan merupakan salah satu faktor yang dapat mempengaruhi kualitas sumber daya manusia. Semakin tinggi tingkat pendidikannya diharapkan kualitas sumber daya manusianya akan semakin baik pula. Untuk menunjang hal tersebut perlu adanya sarana dan prasarana pendidikan yang memadai. Tahun 2016 di Kecamatan Susut terdapat 16 unit Taman Kanak-Kanak, Sekolah Dasar sebanyak 37 unit, Sekolah Menengah Pertama sebanyak 5 (lima) unit serta Sekolah Menengah Atas sebanyak 3 (tiga) unit.

Jumlah siswa Taman Kanak-Kanak tahun 2016 di Kecamatan Susut sebanyak 628 siswa, siswa SD pada tahun 2016 mengalami penurunan sebesar 2,58% dari tahun sebelumnya yaitu dari 3.818 siswa pada tahun 2014 menjadi 3.792 siswa pada tahun 2016. Siswa SMP mengalami peningkatan sebesar 0,63 % dari tahun sebelumnya yaitu dari 1.747 siswa pada tahun 2014 menjadi 1.773 siswa pada tahun 2016. Sama halnya untuk total jumlah siswa SMA/Kejuruan mengalami peningkatan sebesar 2, 11 % yaitu dari 1.018 siswa pada tahun 2014 menjadi 1.065 siswa pada tahun 2015.

Agama

Demi terwujudnya keseimbangan antara kebutuhan fisik dan spiritual, maka pemerintah senantiasa meningkatkan kualitas keimanan bagi masyarakat demi tetap terjaganya stabilitas dan ketahanan nasional, maka dari itu tri kerukunan umat beragama tetap dibina dan dimanfaatkan. Tempat-tempat beribadah merupakan salah satu wahana untuk mempercepat proses mempertebal keimanan manusia sesuai dengan agama yang dianut.

Seperti diketahui bersama bahwa mayoritas masyarakat di Bangli dan juga di Bali pada umumnya memeluk agama Hindu, sehingga fasilitas peribadatan terbanyak yang ada di Kecamatan Susut adalah pura. Sedangkan untuk fasilitas peribadatan lain, jumlahnya masih relatif kecil. Jumlah Pura di Kecamatan Susut pada tahun 2015 sebanyak 306 unit. Sementara belum terdapat tempat agama untuk agama lain di Kecamatan Susut.

Kesehatan

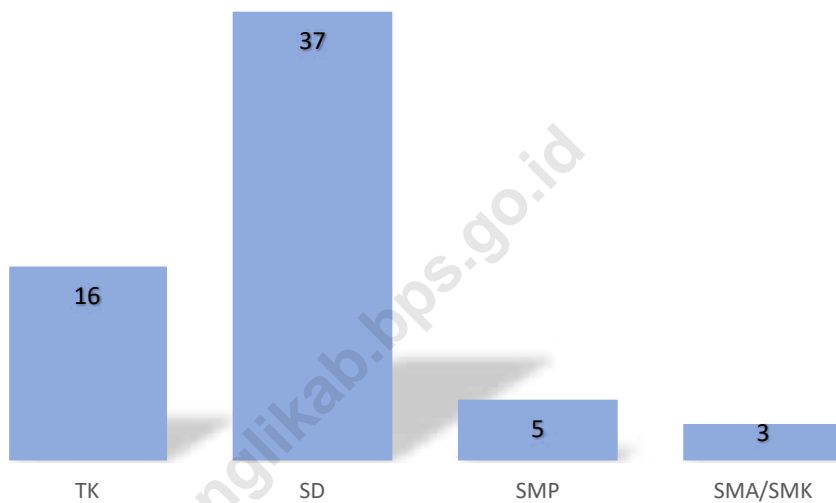
Kabupaten Bangli memiliki beberapa Rumah Sakit yaitu Rumah Sakit Umum Rumah Sakit Swasta, dan Rumah Sakit Jiwa. Rumah Sakit Jiwa yang ada di Bangli merupakan satu-satunya Rumah Sakit Jiwa yang ada di Propinsi Bali. Fasilitas kesehatan yang ada di Kecamatan Susut antara lain 2 (dua) unit puskesmas serta 10 (sepuluh) unit puskesmas pembantu. Untuk memudahkan pelayanan kesehatan dalam bidang KB, maka di Kecamatan Susut juga dibangun pos-pos KB sebanyak 56 unit yang tersebar di masing-masing desa.

Jumlah tenaga medis di Kecamatan Susut terdiri dari dokter sebanyak 14 orang, bidan sebanyak 45 orang, mantri kesehatan sebanyak 41 orang.

Peradilan

Pembangunan yang diharapkan dapat membawa penduduk ke arah yang lebih maju masih sering dibarengi dengan angka-angka tindak kriminalitas, terutama dari segi kuantitasnya. Akibatnya keamanan dan ketertiban masyarakat menjadi terganggu. Sebagai indikator keamanan, pencatatan statistik kriminal menjadi bagian yang tidak terpisahkan. Selama tahun 2014 hanya terjadi tindak kriminal ringan di Kecamatan Susut sebagai pertanda bahwa peran serta masyarakat sangat besar dalam menjaga lingkungan dengan pelaksanaan pos kamling di tiap-tiap desa. Banyaknya tindak kriminal di Kecamatan Susut yang dilaporkan kepada polisi selama tahun 2014 disajikan secara lengkap pada Tabel 4.4.1.

Gambar 4
Banyaknya Sekolah Menurut Jenjang Pendidikan di Kecamatan Susut,
2017



Sumber : UPT Dinas Pendidikan Pemuda dan Olahraga Kecamatan Susut

Tabel 4.1.1 Banyaknya Sekolah Menurut Jenjang Pendidikan Menurut Desa di Kecamatan Susut, 2017

Desa	Jenjang Pendidikan					
	TK	SD	SMP	SMA	Akademi/PT	
	(1)	(2)	(3)	(4)	(5)	(6)
001 Apuan	1	3	-	-	-	
002 Abuan	2	4	1	1	-	
003 Demulih	1	3	-	-	-	
004 Susut	3	3	1	-	-	
005 Sulahan	2	5	1	2	-	
006 Tiga	4	6	1	-	-	
007 Penglumbaran	2	2	-	-	-	
008 Selat	1	2	-	-	-	
009 Pengiangan	1	2	1	-	-	
Jumlah	2017	17	30	5	3	-
	2016	16	37	5	3	-
	2015	16	37	5	3	-
	2014	12	33	5	2	-
	2013	12	33	5	2	-

Sumber : UPT Dinas Pendidikan Pemuda dan Olahraga Kecamatan Susut

Tabel 4.1.2 Banyaknya Guru Menurut Jenjang Pendidikan Tempat Mengajar Menurut Desa di Kecamatan Susut, 2017

Desa	Jenjang Pendidikan					
	TK	SD	SMP	SMA/SMK	Akademi/PT	
	(1)	(2)	(3)	(4)	(5)	(6)
001 Apuan	6	31	-	-	-	
002 Abuan	9	36	47	25	-	
003 Demulih	5	33	-	-	-	
004 Susut	10	32	25	-	-	
005 Sulahan	5	51	63	56	-	
006 Tiga	11	54	11	-	-	
007 Penglumbaran	6	18	-	-	-	
008 Selat	4	19	-	-	-	
009 Pengiangan	9	19	29	-	-	
Jumlah	2017	65	293	175	81	-
	2016	59	377	191	108	-
	2015	57	300	191	144	-
	2014	60	250	104	63	-
	2013	56	250	133	122	-

Sumber : UPT Dinas Pendidikan Pemuda dan Olahraga Kecamatan Susut

Tabel 4.1.3 Banyaknya Murid Menurut Jenjang Pendidikan Menurut Desa di Kecamatan Susut, 2017

Desa	Jenjang Pendidikan						
	Taman Kanak-Kanak			Sekolah Dasar			
	Laki-Laki	Perempuan	Jumlah	Laki-Laki	Perempuan	Jumlah	
(1)	(2)	(3)	(4)	(5)	(6)	(7)	
001 Apuan	48	42	90	196	186	382	
002 Abuan	20	27	47	231	241	472	
003 Demulih	39	31	70	169	147	316	
004 Susut	45	37	82	193	189	382	
005 Sulahan	66	53	119	319	316	635	
006 Tiga	73	76	149	441	344	785	
007 Penglumbaran	20	16	36	206	105	311	
008 Selat	18	35	53	130	109	239	
009 Pengiangan	27	24	51	149	137	286	
Jumlah	2017	356	341	697	2034	1774	3808
	2016	313	315	628	1 929	1 765	3 694
	2015	313	315	628	1 985	1 807	3 792
	2014	209	183	392	1 973	1 845	3 818
	2013	221	200	421	1 958	1 868	3 826

Sumber : UPT Dinas Pendidikan Pemuda dan Olahraga Kecamatan Susut

Tabel 4.1.3 Lanjutan

Desa	Jenjang Pendidikan						
	SMP			SMA			
	Laki-Laki	Perempuan	Jumlah	Laki-Laki	Perempuan	Jumlah	
(1)	(8)	(9)	(10)	(11)	(12)	(13)	
001 Apuan	-	-	-	-	-	-	
002 Abuan	268	254	522	-	-	-	
003 Demulih	-	-	-	-	-	-	
004 Susut	109	121	290	-	-	-	
005 Sulahan	409	388	797	377	286	663	
006 Tiga	9	10	14	-	-	-	
007 Penglumbaran	-	-	-	-	-	-	
008 Selat	-	-	-	-	-	-	
009 Pengiangan	92	79	171	-	-	-	
Jumlah	2017	887	825	1794	377	286	663
	2016	951	853	1 773	359	293	954
	2015	926	917	1 773	516	438	954
	2014	900	847	1 747	410	314	724
	2013	823	813	1 736	401	308	709

Sumber : UPT Dinas Pendidikan Pemuda dan Olahraga Kecamatan Susut

Tabel 4.1.3 Lanjutan

Desa	Jenjang Pendidikan					
	SMK			Perguruan Tinggi		
	Laki-Laki	Perempuan	Jumlah	Laki-Laki	Perempuan	Jumlah
(1)	(14)	(15)	(16)	(17)	(18)	(19)
001 Apuan	-	-	-	-	-	-
002 Abuan	63	64	127	-	-	-
003 Demulih	-	-	-	-	-	-
004 Susut	-	-	-	-	-	-
005 Sulahan	118	142	260	-	-	-
006 Tiga	-	-	-	-	-	-
007 Penglumbaran	-	-	-	-	-	-
008 Selat	-	-	-	-	-	-
009 Pengiangan	-	-	-	-	-	-
Jumlah	2017	181	206	387	-	-
	2016	128	151	111	-	-
	2015	62	49	111	-	-
	2014	143	151	294	-	-
	2013	164	137	301	-	-

Sumber : UPT Dinas Pendidikan Pemuda dan Olahraga Kecamatan Susut

Tabel 4.1.4 Rasio Murid dan Guru Menurut Jenjang Pendidikan Menurut Desa di Kecamatan Susut, 2017

Desa	Jenjang Pendidikan					
	TK	SD	SMP	SMA	Akademi/ Universitas	
(1)	(2)	(3)	(4)	(5)	(6)	
001 Apuan	10,60	9,19	-	-	-	
002 Abuan	6,75	9,63	10,35	3,36	-	
003 Demulih	13,75	7,76	-	-	-	
004 Susut	7,55	9,68	9,52	-	-	
005 Sulahan	19,20	9,91	12,21	12,72	-	
006 Tiga	8,10	11,18	1,08	-	-	
007 Penglumbaran	44,00	8,25	-	-	-	
008 Selat	43,00	10,00	-	-	-	
009 Pengiangan	9,50	12,04	4,94	-	-	
Jumlah	2017	162.45	87.64	37.83	16.08	-
	2016	10.64	9.80	9.28	-	-
	2015	11	13	9	7	-

Sumber : UPT Dinas Pendidikan Pemuda dan Olahraga Kecamatan Susut

Tabel 4.1.5 Banyaknya Organisasi Sosial Desa Menurut Jenis dan Desa di Kecamatan Susut, 2017

Desa	Karang Taruna	Jumlah Anggota PKK	Panti Asuhan	Organisasi Pengairan		
				Jumlah	Anggota	
(1)	(2)	(3)	(4)	(5)	(6)	
001 Apuan	1	1307	-	4	313	
002 Abuan	1	1796	-	4	453	
003 Demulih	1	1225	-	7	276	
004 Susut	1	1537	-	12	376	
005 Sulahan	1	2331	-	11	581	
006 Tiga	1	1972	-	-	-	
007 Penglumbaran	1	873	-	-	-	
008 Selat	1	1034	-	4	183	
009 Pengiangan	1	795	-	3	96	
Jumlah	2017	9	12 870	-	45	2 278
	2016	9	10 660	0	42	2 185
	2015	9	10 646	-	42	2 185
	2014	9	10 646	-	42	2 185
	2013	9	10 785	-	42	2 185

Sumber : Kepala Desa se-Kecamatan Susut

Tabel 4.1.6 Banyaknya Organisasi Kesenian Menurut Jenis dan Desa di Kecamatan Susut, 2017

Desa	Kesenian					
	Barong	Gong Kebyar	Legong	Topeng	Lainnya	
	(1)	(2)	(3)	(4)	(5)	(6)
001 Apuan	7	4	1	2	-	
002 Abuan	12	6	1	3	1	
003 Demulih	6	8	-	3	-	
004 Susut	4	9	6	4	-	
005 Sulahan	7	12	9	4	-	
006 Tiga	5	4	1	2	-	
007 Penglumbaran	4	8	1	4	18	
008 Selat	1	1	-	1	-	
009 Pengiangan	2	4	-	2	1	
Jumlah	2017	48	56	19	25	20
	2016	48	45	18	19	30
	2015	46	43	14	16	45
	2014	45	43	14	16	45
	2013	45	43	14	16	45

Sumber : Kepala Desa se-Kecamatan Susut

Tabel 4.1.7 Banyaknya Fasilitas Olahraga Menurut Jenis dan Desa di Kecamatan Susut, 2017

Desa	Jenis Olahraga					
	Sepak Bola	Bola Voli	Tenis Meja	Bulu Tangkis	Lainnya	
(1)	(2)	(3)	(4)	(5)	(6)	
001 Apuan	-	1	4	2	-	
002 Abuan	-	3	-	2	-	
003 Demulih	-	4	4	2	-	
004 Susut	-	16	-	-	-	
005 Sulahan	1	4	-	2	-	
006 Tiga	-	9	6	-	-	
007 Penglumbaran	-	8	8	1	2	
008 Selat	-	3	3	3	-	
009 Pengiangan	-	3	-	-	-	
Jumlah	2017	1	27	17	6	2
	2016	2	39	49	7	2
	2015	1	51	51	12	34
	2014	1	51	51	12	34
	2013	1	51	51	12	34

Sumber : Kepala Desa se-Kecamatan Susut

Tabel 4.1.8 Banyaknya Penduduk yang Berlangganan Majalah dan Surat Kabar Menurut Jenis dan Desa di Kecamatan Susut, 2017

Desa	Majalah				Surat Kabar				
	Keluarga	Olah Raga	Pertanian	Umum	Bali Post	Suara Karya	Kompas	Lainnya	
(1)	(2)	(3)	(4)	(5)	(6)	(7)	(8)	(9)	
001 Apuan	-	-	-	-	9	-	-	5	
002 Abuan	-	-	-	-	8	-	-	4	
003 Demulih	-	-	-	-	6	-	-	6	
004 Susut	-	-	-	-	-	-	-	3	
005 Sulahan	-	-	-	-	50	-	-	12	
006 Tiga	-	-	-	-	7	-	-	18	
007 Penglumbaran	-	-	-	-	9	-	-	-	
008 Selat	-	-	-	-	-	-	-	-	
009 Pengiangan	-	-	-	-	8	-	-	-	
Jumlah	2017	-	-	-	-	97	-	-	48
	2016	5	-	1	-	101	-	-	48
	2015	5	-	1	-	101	-	-	4
	2014	-	-	-	-	149	-	-	26
	2013	-	-	-	-	89	-	-	-

Sumber : Kepala Desa se-Kecamatan Susut

Tabel 4.2.1 Banyaknya Fasilitas Kesehatan Menurut Jenis dan Desa di Kecamatan Susut, 2017

Desa	Poliklinik	Puskes- mas	Puskesmas Pembantu	Klinik Bersalin	Posyandu	Dokter Praktek	Pos KB	
(1)	(2)	(3)	(4)	(5)	(6)	(7)	(8)	
001 Apuan	-	-	1	-	4	-	4	
002 Abuan	-	-	1	-	4	2	4	
003 Demulih	-	-	1	-	5	1	5	
004 Susut	-	-	2	1	9	-	9	
005 Sulahan	-	1	2	-	10	1	10	
006 Tiga	-	-	2	-	9	-	9	
007 Penglumbaran	-	-	1	-	8	-	8	
008 Selat	-	-	1	-	3	-	3	
009 Pengiangan	-	-	1	-	4	-	4	
Jumlah	2017	-	1	12	1	56	4	56
	2016	-	2	10	2	57	5	56
	2015	-	2	11	-	56	7	56
	2014	-	2	11	-	56	7	56
	2013	-	2	11	-	56	7	56

Sumber : Kepala Desa se-Kecamatan Susut

Tabel 4.2.2 Banyaknya Tenaga Kesehatan Menurut Keahliannya di Kecamatan Susut, 2017

Desa	Dokter		Bidan	Mantri Kesehatan	Dukun Bersalin	Dukun Pijat	Lainnya	
	Umum	Spesialis						
(1)	(2)	(3)	(4)	(5)	(6)	(7)	(8)	
001 Apuan	-	-	2	3	-	1	-	
002 Abuan	1	-	5	42	-	-	-	
003 Demulih	1	-	12	-	-	-	-	
004 Susut	3	-	19	59	-	9	-	
005 Sulahan	1	-	5	5	-	6	-	
006 Tiga	1	-	4	-	-	-	-	
007 Penglumbaran	-	-	2	1	-	2	-	
008 Selat	-	-	2	-	-	-	-	
009 Pengiangan	-	-	1	2	-	2	-	
Jumlah	2017	7	-	52	112	-	19	-
	2016	8	6	47	41	-	23	8
	2015	8	6	45	41	-	24	8
	2014	23	-	57	110	-	3	4
	2013	23	-	57	113	-	3	4

Sumber : Kepala Desa se-Kecamatan Susut

Tabel 4.2.3 Banyaknya Aseptor KB Menurut Alat Kontrasepsi yang Digunakan dan Desa di Kecamatan Susut, 2017

Desa	IUD	Pil KB	Susuk/ Implan	Kondom	Obat Vagina	Vasek- tomi	Tubek- tomi	Suntikan	
(1)	(2)	(3)	(4)	(5)	(6)	(7)	(8)	(9)	
001 Apuan	402	63	30	14	-	2	18	217	
002 Abuan	590	52	6	4	-	1	11	345	
003 Demulih	268	66	17	6	-	0	20	245	
004 Susut	590	48	11	11	-	3	24	324	
005 Sulahan	825	115	13	2	-	1	43	484	
006 Tiga	445	30	44	26	-	7	15	705	
007 Penglumbaran	441	12	1	1	-	4	6	323	
008 Selat	384	17	3	6	-	11	26	206	
009 Pengiangan	109	143	2	16	-	3	11	267	
Jumlah	2017	4 054	546	127	86	-	32	174	3 116
	2016	4 054	547	147	86	0	57	190	3 116
	2015	4 503	619	72	114	-	75	182	2 626
	2014	4 503	619	72	114	-	63	182	2 626
	2013	4 503	619	72	114	-	63	182	2 626

Sumber : PPLKB Kecamatan Susut

Tabel 4.2.4 Banyaknya Keluarga yang Menggunakan Air Minum Dirinci Menurut Sumber Air Minum di Kecamatan Susut, 2017

Desa	Jumlah Keluarga	PDAM	Pompa Air	Sumur	Mata Air	Sungai	Lainnya
(1)	(2)	(3)	(4)	(5)	(6)	(7)	(8)
001 Apuan	-	996	6	22	-	-	-
002 Abuan	-	1557	-	-	-	-	-
003 Demulih	-	10,8	-	-	-	-	-
004 Susut	-	232	5	-	-	-	-
005 Sulahan	-	1934	10	49	2519	-	-
006 Tiga	-	460	1388	-	262	-	-
007 Penglumbaran	-	-	8	-	-	-	-
008 Selat	-	857	-	-	-	-	-
009 Pengiangan	-	641	-	-	-	-	-
Jumlah	2017	-	6,687.8	1,417	71	2,781	-
	2016	0	9764	34	22	244	-
	2015	13 562	5 733	16	-	283	-
	2014	10 675	10 341	29	22	283	-
	2013	10 616	10 282	29	22	283	-

Sumber : Kepala Desa se-Kecamatan Susut

Tabel 4.2.5 Jumlah Panti Asuhan dan Penderita Cacat Menurut Jenis Cacat di Kecamatan Susut, 2017

Desa	Jumlah Panti Asuhan	Penderita Cacat						
		Tuna Netra	Tuna Wicara	Tuna Ganda	Cacat Fisik	Cacat Mental	Lainnya	
(1)	(2)	(3)	(4)	(5)	(6)	(7)	(8)	
001 Apuan	-	-	3	-	12	10	3	
002 Abuan	-	8	6	-	24	11	3	
003 Demulih	-	-	9	-	6	5	-	
004 Susut	-	14	7	-	5	4	12	
005 Sulahan	-	4	5	2	5	12	-	
006 Tiga	-	1	4	-	8	4	3	
007 Penglumbaran	-	7	5	4	8	2	1	
008 Selat	-	2	1	-	12	1	1	
009 Pengiangan	-	-	4	-	3	2	4	
Jumlah	2017	-	36	44	6	83	51	27
	2016	0	38	38	2	70	18	17
	2015	-	27	28	-	38	30	12
	2014	-	27	32	1	43	36	15
	2013	-	36	38	4	71	65	23

Sumber : Kepala Desa se-Kecamatan Susut

Tabel 4.3.1 Banyaknya Tempat Ibadah Menurut Desa di Kecamatan Susut, 2017

Desa	Pura	Masjid	Langgar/ Surau	Gereja Kristen	Gereja Katolik	Vihara	Lainnya	Jumlah
(1)	(2)	(3)	(4)	(5)	(6)	(7)	(8)	(9)
001 Apuan	28	-	-	-	-	-	-	28
002 Abuan	29	-	-	-	-	-	-	29
003 Demulih	39	-	-	-	-	-	-	39
004 Susut	46	-	-	-	-	-	-	46
005 Sulahan	39	-	-	-	-	-	-	39
006 Tiga	56	-	-	-	-	-	-	56
007 Penglumbaran	36	-	-	-	-	-	-	36
008 Selat	29	-	-	-	-	-	-	29
009 Pengiangan	12	-	-	-	-	-	-	12
Jumlah	2017	314	-	-	-	-	-	314
	2016	306	-	-	-	-	-	306
	2015	295	-	-	-	-	-	295
	2014	295	-	-	-	-	-	295
	2013	295	-	-	-	-	-	295

Sumber : Kepala Desa se-Kecamatan Susut

Tabel 4.3.2 Banyaknya Pemuka Agama/ Aliran Kepercayaan Terhadap Tuhan Yang Maha Esa Menurut Desa di Kecamatan Susut, 2017

Desa	Hindu								Jumlah
	Islam	Kristen	Katolik	Budha	Lainnya	Pendeta	Pemangku	Jumlah	
(1)	(2)	(3)	(4)	(5)	(6)	(7)	(8)	(9)	(10)
001 Apuan	1	28	41	-	-	-	-	-	40
002 Abuan	2	29	31	-	-	-	-	-	31
003 Demulih	1	40	41	-	-	-	-	-	41
004 Susut	-	47	47	-	-	-	-	-	47
005 Sulahan	3	46	46	-	-	-	-	-	248
006 Tiga	-	55	55	-	-	-	-	-	-
007 Penglumbaran	-	36	36	-	-	-	-	-	-
008 Selat	1	34	72	-	-	-	-	-	72
009 Pengiangan	-	11	12	-	-	-	-	-	12
Jumlah	2017	8	326	381	-	-	-	-	491
	2016	8	373	338	40	-	-	-	491
	2015	11	320	331	-	-	-	-	331
	2014	13	320	333	-	-	-	-	333
	2013	13	320	333	-	-	-	-	333

Sumber : Kepala Desa se-Kecamatan Susut

Tabel 4.3.3 Banyaknya Pura Menurut Jenisnya Menurut Desa di Kecamatan Susut, 2017

Desa	Sad Khayangan	Dang Khayangan	Khayangan Tiga	Pura Subak	Pura Lainnya	
(1)	(2)	(3)	(4)	(5)	(6)	
001 Apuan	-	-	8	5	4	
002 Abuan	-	-	9	8	3	
003 Demulih	-	-	3	7	20	
004 Susut	-	-	43	12	4	
005 Sulahan	-	-	30	5	26	
006 Tiga	-	-	27	5	8	
007 Penglumbaran	-	-	21	2	16	
008 Selat	-	-	4	-	7	
009 Pengiangan	-	-	4	1	4	
Jumlah	2017	-	-	149	45	92
	2016	-	-	145	34	94
	2015	-	-	146	38	112
	2014	-	-	146	38	112
	2013	-	-	146	33	112

Sumber : Kepala Desa se-Kecamatan Susut

Tabel 4.4.1 Banyaknya Tindak Kriminalitas yang Dilaporkan Kepada Polisi Menurut Desa di Kecamatan Susut, 2017

Desa	Pembunuhan	Penganiayaan	Pencurian	Kesusilaan	Lainnya	
(1)	(2)	(3)	(4)	(5)	(6)	
001 Apuan	1	-	-	-	-	
002 Abuan	-	-	-	-	-	
003 Demulih	-	-	-	-	-	
004 Susut	-	-	2	-	-	
005 Sulahan	-	-	1	-	-	
006 Tiga	-	-	3	-	-	
007 Penglumbaran	-	-	-	-	-	
008 Selat	-	-	-	-	-	
009 Pengiangan	-	2	1	1	-	
Jumlah	2017	1	2	7	1	-
	2016	1	-	1	-	-
	2015	-	-	5	-	-
	2014	-	1	11	-	5
	2013	-	2	9	-	6

Sumber : Polsek Kecamatan Susut

BAB

5

Kecamatan Susut Dalam Angka

PERTANIAN

PENJELASAN TEKNIS

1. **Luas panen** adalah luas tanaman padi yang diambil hasilnya/dipanen pada periode pelaporan.
2. **Produksi** adalah hasil menurut bentuk produk dari setiap tanaman padi yang diambil berdasarkan luas yang dipanen/tanaman yang menghasilkan pada bulan/triwulan laporan.
3. **Tanaman buah-buahan**, ada yang merupakan tanaman semusim atau tanaman tahunan. Tanaman buah-buahan semusim adalah tanaman sumber vitamin, garam, garam mineral, dan lain-lain yang dikonsumsi dari bagian tanaman yang berupa buah, berumur kurang dari satu tahun, tidak berbentuk pohon/rumpun tetapi menjalar dan berbatang lunak. Tanaman buah-buahan tahunan adalah tanaman sumber vitamin, garam, garam mineral, dan lain-lain yang dikonsumsi dari bagian tanaman yang berupa buah dan merupakan tanaman tahunan.

ULASAN

Secara geografis, Kecamatan Susut merupakan daerah agraris di Kabupaten Bangli sehingga cocok untuk mengembangkan sektor pertanian. Cakupan pertanian disini adalah pertanian dalam arti luas. Masing-masing sub sektor pertanian terus dikembangkan dengan harapan dapat meningkatkan mutu dan kualitas serta memperluas keanekaragaman hasil pertanian guna memenuhi kebutuhan pangan dan industri, mengolah hasil pertanian, memperluas lapangan kerja dan kesempatan berusaha yang pada akhirnya diharapkan dapat menopang pembangunan daerah.

Perkebunan

Selain berusaha meningkatkan produksi di sub sektor tanaman pangan, Kecamatan Susut terus berusaha meningkatkan produksi di sub sektor perkebunan. Produksi sub sektor perkebunan selama tahun 2014 di Kecamatan Susut secara rinci dapat dilihat pada Tabel 5.9.

Peternakan

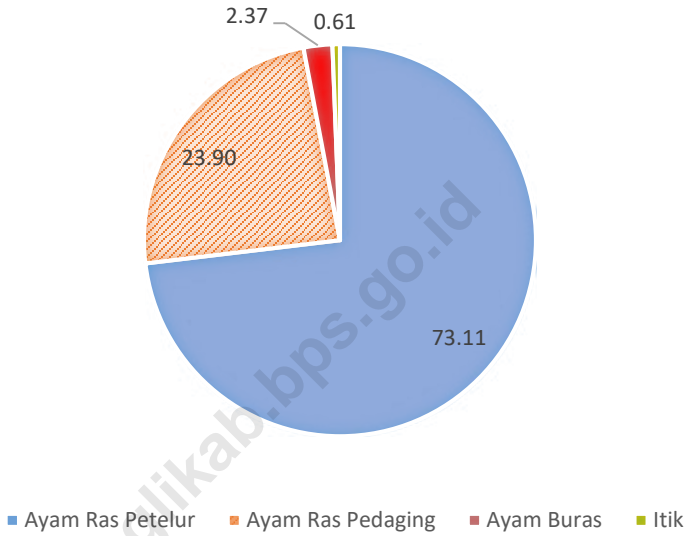
Perkembangan sektor peternakan diarahkan untuk meningkatkan populasi dan produksi melalui diversifikasi dan intensifikasi untuk memenuhi kebutuhan gizi masyarakat.

Populasi ternak besar sapi di Kecamatan Susut tahun 2014 yaitu sebanyak 11 268 ekor. Sedangkan untuk populasi ternak babi sebanyak 13.023 ekor.

Perikanan

Bangli merupakan satu-satunya Kabupaten di Provinsi Bali yang tidak mempunyai daerah laut. Dengan demikian usaha perikanan di Kabupaten Bangli umumnya dan Kecamatan Susut pada khususnya adalah perikanan di sawah/kolam dan perairan umum (danau/sungai).

Gambar 5
Persentase Unggas Menurut Jenis di Kecamatan Susut, 2016



Sumber : UPTD Peternakan dan Perikanan Darat Kecamatan Susut

Tabel 5.1 Jumlah Pohon dan Produksi Tanaman Buah-Buahan Menurut Desa di Kecamatan Susut, 2017

Desa	Jeruk		Jambu Biji		Jambu Air		
	Pohon	Produksi (Ton)	Pohon	Produksi (Ton)	Pohon	Produksi (Ton)	
(1)	(2)	(3)	(4)	(5)	(6)	(7)	
001 Apuan	-	-	916	89,00	-	-	
002 Abuan	-	-	722	73,00	-	-	
003 Demulih	-	-	391	33,00	-	-	
004 Susut	-	-	518	26,00	-	-	
005 Sulahan	10,237	218,00	416	38,00	-	-	
006 Tiga	99,355	1 318,51	983	97,00	-	-	
007 Penglumbaran	89,118	1 392,00	962	93,00	-	-	
008 Selat	-	-	622	31,00	-	-	
009 Pengiangan	-	-	748	48,00	-	-	
Jumlah	2015	1 987,10	2 928,51	6,278	528,00	-	-
	2014	177 353	2 928,51	6 278	528,00	-	-
	2013	176 937	2 801,52	6 281	633,00	-	-
	2012	129 662	2 707,52	6 281	633,00	-	-
	2011	129 662	2 707,52	6 327	633,00	-	-

Sumber : UPTD Pertanian Kecamatan Susut

Pertanian

Tabel 5.1 Lanjutan

Desa	Sawo		Nanas		Pepaya		
	Pohon	Produksi (Ton)	Pohon	Produksi (Ton)	Pohon	Produksi (Ton)	
(1)	(8)	(9)	(10)	(11)	(12)	(13)	
001 Apuan	100	12,50	318	1,25	538	170	
002 Abuan	105	11,00	242	2,51	2 451	612	
003 Demulih	120	27,00	52	1,25	1 041	193	
004 Susut	56	14,50	162	2,78	2 028	105	
005 Sulahan	113	32,00	40,28	5,18	1 902	1 028	
006 Tiga	24	10,00	21,42	3,14	1 942	825	
007 Penglumbaran	173	3 00	31,29	2,28	8 029	2 318	
008 Selat	56	14,50	60,62	1,05	423	123	
009 Pengiangan	31	9 00	21	1,28	294	238	
Jumlah	2015	778	13,350	16 349	20,12	18,648	5 612
	2014	747	84,00	16 349	20,12	18 648	5 612
	2013	747	84,00	16 354	20,12	18 648	5 612
	2012	747	84,00	16 354	20,12	18 648	5 612
	2011	747	84,00	16 368	20,12	18 656	5 612

Sumber : UPTD Pertanian Kecamatan Susut

Tabel 5.1 Lanjutan

Desa	Pisang		Nangka		Duku		
	Pohon	Produksi (Ton)	Pohon	Produksi (Ton)	Pohon	Produksi (Ton)	
(1)	(14)	(15)	(16)	(17)	(18)	(19)	
001 Apuan	3,758	471	-	-	70	-	
002 Abuan	4 610	182	-	-	75	-	
003 Demulih	5 118	2 620	-	-	90	-	
004 Susut	5 280	1 820	-	-	100	-	
005 Sulahan	2 109	671	-	-	123	-	
006 Tiga	5 243	1 041	-	-	90	-	
007 Penglumbaran	10 122	100	-	-	60	-	
008 Selat	103	84	-	-	15	-	
009 Pengiangan	200	92	-	-	12	-	
Jumlah	2015	36,543	7 081	-	-	635	-
	2014	36 543	7 081	-	-	635	-
	2013	36 543	7 081	-	-	635	-
	2012	36 580	7 081	-	-	635	-
	2011	36 650	7 092	-	-	635	-

Sumber : UPTD Pertanian Kecamatan Susut

Pertanian

Tabel 5.1 Lanjutan

Desa	Rambutan		Semangka		Salak		
	Pohon	Produksi (Ton)	Pohon	Produksi (Ton)	Pohon	Produksi (Ton)	
(1)	(20)	(21)	(22)	(23)	(24)	(25)	
001 Apuan	397	2 556	-	-	10,906	324,00	
002 Abuan	602	610	-	-	19,201	172,00	
003 Demulih	517	433	-	-	17,901	122,00	
004 Susut	366	1 211	-	-	18,271	36,00	
005 Sulahan	958	7 171	-	-	20,002	132,00	
006 Tiga	922	5 013	-	-	32,031	261,00	
007 Penglumbaran	635	1 912	-	-	36,019	272,00	
008 Selat	121	221	-	-	32,021	81,00	
009 Pengiangan	238	100	-	-	21,00	79,00	
Jumlah	2015	4 758	19 227	-	-	197,352	1 479
	2014	4 748	18 292	-	-	98 058	723,00
	2013	4 748	18 292	-	-	98 062	723,00
	2012	4 748	18 292	-	-	98 062	723,00
	2011	4 748	19 297	-	-	98 062	723,00

Sumber : UPTD Pertanian Kecamatan Susut

Tabel 5.1 Lanjutan

Desa	Alpukat		Anggur		Mangga		
	Pohon	Produksi (Ton)	Pohon	Produksi (Ton)	Pohon	Produksi (Ton)	
(1)	(26)	(27)	(28)	(29)	(30)	(31)	
001 Apuan	115	-	-	-	216	2,00	
002 Abuan	100	-	-	-	232	3,00	
003 Demulih	122	-	-	-	283	12,00	
004 Susut	228	-	-	-	251	13,00	
005 Sulahan	142	-	-	-	351	-	
006 Tiga	199	3 00	-	-	371	21,00	
007 Penglumbaran	191	11 00	-	-	368	22,00	
008 Selat	153	-	-	-	187	12,00	
009 Pengiangan	109	1 00	-	-	121	11,00	
Jumlah	2015	1 459	15,00	-	-	2 380	96
	2014	1 459	27,00	-	-	2 458	89,20
	2013	1 519	27,00	-	-	2 460	89,20
	2012	1 519	27,00	-	-	2 460	89,20
	2011	1 572	21,00	-	-	2 475	94,25

Sumber : UPTD Pertanian Kecamatan Susut

Pertanian

Tabel 5.1 Lanjutan

Desa	Manggis		Durian		Lainnya		
	Pohon	Produksi (Ton)	Pohon	Produksi (Ton)	Pohon	Produksi (Ton)	
(1)	(32)	(33)	(34)	(35)	(36)	(37)	
001 Apuan	390	-	814	8,00	-	-	
002 Abuan	349	-	905	700	-	-	
003 Demulih	365	-	1,050	8,00	-	-	
004 Susut	365	-	1,100	9,00	-	-	
005 Sulahan	382	-	1,150	13,00	-	-	
006 Tiga	496	-	1,150	15,00	-	-	
007 Penglumbaran	483	-	1,207	10,00	-	-	
008 Selat	183	-	710	1,00	-	-	
009 Pengiangan	154	-	1 908	6,00	-	-	
Jumlah	2015	3 158	-	9,894	77,00	-	-
	2014	3 156	-	9 894	77,00	-	-
	2013	3 156	-	9 894	77,00	-	-
	2012	3 156	-	9 894	77,00	-	-
	2011	3 156	-	9,894	77,00	-	-

Sumber : UPTD Pertanian Kecamatan Susut

Tabel 5.2 Luas Tanam dan Produksi Perkebunan Rakyat Menurut Desa di Kecamatan Susut, 2015

Desa	Kopi		Kelapa		Cengkeh		
	Luas Tanam (Ha)	Produksi (Ton)	Luas Tanam (Ha)	Produksi (Ton)	Luas Tanam (Ha)	Produksi (Ton)	
(1)	(2)	(3)	(4)	(5)	(6)	(7)	
001 Apuan	2,00	1,50	81,82	82,08	6,50	0,16	
002 Abuan	10,50	7,95	111,24	166,4	0,50	0,15	
003 Demulih	9,88	2,37	106,67	108,65	4,50	0,44	
004 Susut	7,14	5,65	54,51	54,09	2,00	0,60	
005 Sulahan	10,96	8,68	134,55	124,21	0,51	0,16	
006 Tiga	21,59	16,58	140,01	124,84	0,25	1,90	
007 Penglumbaran	29,5	20,88	159,71	133,26	1,50	0,50	
008 Selat	0,76	0,59	57,159	53,19	0,50	0,16	
009 Pengiangan	4,29	3,31	53,5	46,07	1,74	0,15	
Jumlah	2015	94,62	67,51	899,169	845,79	12,00	4,57
	2014	96,62	67,51	899,169	845,79	12,00	4,57
	2013	93,50	60,45	869,61	983,83	12,00	2,23
	2012	93,50	60,45	869,61	983,83	12,00	4,09
	2011	94,00	71,83	873,00	1 056,90	12,00	4,09

Sumber : UPTD Pertanian Kecamatan Susut

Pertanian

Tabel 5.2 Lanjutan

Desa	Tembakau		Kakao		Panili		
	Luas Tanam (Ha)	Produksi (Ton)	Luas Tanam (Ha)	Produksi (Ton)	Luas Tanam (Ha)	Produksi (Ton)	
(1)	(8)	(9)	(10)	(11)	(12)	(13)	
001 Apuan	-	-	-	-	-	-	
002 Abuan	-	-	-	-	0,05	0,01	
003 Demulih	-	-	-	-	0,55	0,06	
004 Susut	-	-	-	-	0,05	0,01	
005 Sulahan	-	-	-	-	-	-	
006 Tiga	-	-	-	-	0,20	0,02	
007 Penglumbaran	-	-	-	-	0,50	0,03	
008 Selat	-	-	-	-	-	-	
009 Pengiangan	-	-	-	-	0,40	0,01	
Jumlah	2015	-	-	-	1,39	0,14	
	2014	-	-	55,99	28,94	1,39	0,14
	2013	-	-	71,04	49,57	2,39	0,10
	2012	-	-	71,04	49,57	2,39	0,10
	2011	-	-	71,04	49,57	2,39	0,10

Sumber : UPTD Pertanian Kecamatan Susut

Tabel 5.3 Banyaknya Ternak Menurut Jenis dan Desa di Kecamatan Susut, 2016

Desa	Jenis Ternak			
	Sapi	Kambing	Babi	Kuda
(1)	(2)	(3)	(4)	(5)
001 Apuan	1 125	-	984	-
002 Abuan	1 250	-	3 482	-
003 Demulih	784	-	2 018	-
004 Susut	905	-	1 111	-
005 Sulahan	1 606	-	1 629	-
006 Tiga	2 940	-	905	-
007 Penglumbaran	1 484	-	600	-
008 Selat	634	-	716	-
009 Pengiangan	615	-	725	-
Jumlah				
2016	11 343	-	12 170	-
2015	10 683	-	12 189	-
2014	11 268	-	13 023	-
2013	11 646	-	13 023	-
2012	15 147	-	15 438	-

Sumber : UPTD Peternakan dan Perikanan Darat Kecamatan Susut

Tabel 5.4 Banyaknya Unggas Menurut Jenis dan Desa di Kecamatan Susut, 2016

Desa	Jenis Unggas				
	Ayam Ras Petelur	Ayam Ras Pedaging	Ayam Buras	Itik	Lainnya
(1)	(2)	(3)	(4)	(5)	(6)
001 Apuan	9 500	48 000	3217	825	7
002 Abuan	13 500	79 000	5 758	1 948	12
003 Demulih	40 500	50 500	7 114	1 152	10
004 Susut	10 500	49 000	2 069	-	13
005 Sulahan	423 000	70 000	5 337	1 476	5
006 Tiga	478 000	70 000	21 067	1 417	-
007 Penglumbaran	423 500	43 000	5 173	22	3
008 Selat	21 000	106 500	2 478	6 442	9
009 Pengiangan	244 400	28 000	1 812	691	-
Jumlah					
2016	1 663 900	544 000	54 025	13 973	59
2015	1 783 200	912 000	1157	48 664	44
2014	1 163 600	638 000	46 881	20 148	4 607
2013	1 175 600	607 000	44 907	18 704	465
2012	713 000	417 000	73 645	13 590	167

Sumber : UPTD Peternakan dan Perikanan Darat Kecamatan Susut

Tabel 5.5 Jumlah Subak dan Luas Areal Baku Subak Menurut Jenis Irigasi di Kecamatan Susut, 2016

Desa	Jumlah Subak	Luas Sawah (Ha)				Total Luas (Ha)	
		Semi Teknis	Sederhana	Sederhana non PU	Tadah Hujan		
(1)	(2)	(3)	(4)	(5)	(6)	(7)	
001 Apuan	4	190,70	-	-	-	190,70	
002 Abuan	4	149,26	81,41	-	-	226,70	
003 Demulih	9	172,80	-	-	-	172,80	
004 Susut	8	60,50	145,44	-	-	206,00	
005 Sulahan	8	190,40	-	-	-	251,20	
006 Tiga	-	-	5,00	-	-	5,00	
007 Penglumbaran	-	-	-	-	-	-	
008 Selat	3	108,60	-	-	-	108,60	
009 Pengiangan	3	79,50	-	-	-	79,50	
Jumlah	2015	39	947,85	292,95	-	-	1 240,80
	2014	39	947,85	292,95	-	-	1 240,80
	2013	39	947,85	292,95	-	-	1 240,80
	2012	39	947,85	292,95	-	-	1 240,80
	2011	39	947,85	292,95	-	-	1 240,80

Sumber : UPTD Pertanian Kecamatan Susut

BAB

6

Kecamatan Susut Dalam Angka

**INDUSTRI
PERTAMBANGAN
ENERGI DAN
KONSTRUKSI**

PENJELASAN TEKNIS

- 1. Perusahaan atau usaha industri** adalah suatu unit (kesatuan) usaha melakukan kegiatan ekonomi, bertujuan menghasilkan barang atau jasa, terletak pada suatu bangunan atau lokasi tertentu, dan mempunyai catatan administrasi tersendiri mengenai produksi dan struktur biaya serta ada seorang atau lebih yang bertanggung jawab atas usaha tersebut.
- 2. Industri manufaktur** adalah suatu kegiatan ekonomi yang melakukan kegiatan mengubah suatu barang dasar secara mekanis, kimia, atau dengan tangan sehingga menjadi barang jadi/setengah jadi, dan atau barang yang kurang nilainya menjadi barang yang lebih tinggi nilainya, dan sifatnya lebih dekat kepada pemakai akhir. Termasuk dalam kegiatan ini adalah jasa industri dan pekerjaan perakitan.
- 3. Industri manufaktur dikelompokkan ke dalam 4 kelompok berdasarkan jumlah pekerja**, yaitu Industri besar (100 orang pekerja atau lebih), industri sedang/menengah (20-99 orang pekerja), industri kecil (5-19 orang pekerja), dan industri mikro/rumah tangga (1-4 orang pekerja).
- 4. Produksi** adalah hasil menurut bentuk produk dari setiap tanaman padi yang diambil berdasarkan luas yang dipanen/tanaman yang menghasilkan pada bulan/triwulan laporan.

ULASAN

Industri

Sektor industri mencakup industri besar, industri sedang, industri kecil dan industri rumah tangga. Yang dimaksud dengan industri besar adalah perusahaan industri dengan jumlah pekerja 100 orang atau lebih, industri sedang dengan jumlah pekerja 20-99 orang, industri kecil dengan jumlah pekerja 5-19 orang dan industri rumah tangga dengan jumlah pekerja kurang dari lima orang. Tahun 2016 di Kecamatan Susut terdapat 2 unit industri besar, 6 unit usaha industri sedang, 64 industri kecil dan 3.846 industri rumah tangga. Secara rinci perkembangan sektor industri di Kecamatan Susut selama tahun 2016 dapat dilihat pada Tabel 6.1.

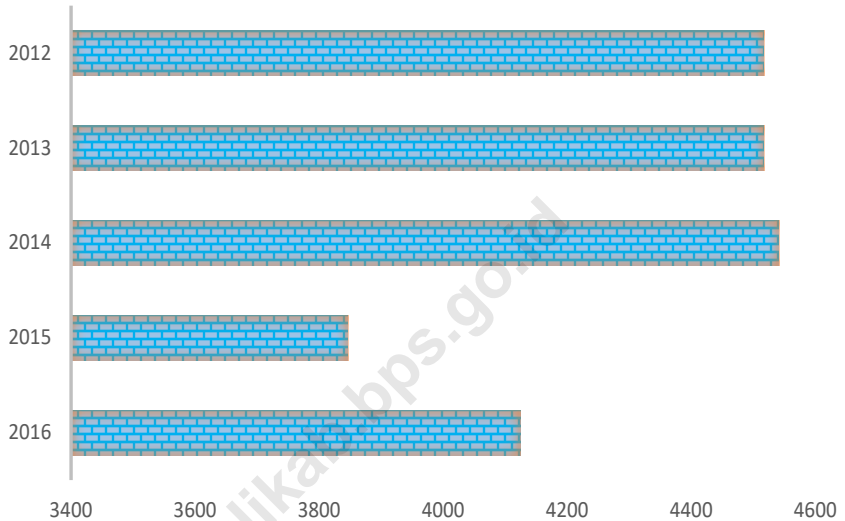
Sedangkan pada usaha jasa perorangan/rumah tangga di Kecamatan Susut mengalami sedikit perubahan dari tahun sebelumnya.

Koperasi dan Perbankan

Koperasi merupakan soko guru perekonomian Indonesia di mana koperasi diharapkan dapat memberikan peranan penting dalam perekonomian Indonesia. Tahun 2014 di Kecamatan Susut terdapat hanya Koperasi Non KUD sebanyak 31 buah dengan jumlah anggota sebanyak 3.466 orang.

Untuk menunjang sistem perekonomian daerah, peran perbankan sangat mutlak diperlukan. Saat ini di Kecamatan Susut terdapat 5 unit usaha Bank Pemerintah dan Pemerintah Daerah. Selain koperasi dan Bank, di Kecamatan Susut juga terdapat 38 unit usaha LPD yang juga mengeluarkan kredit yang dapat membantu kelancaran perekonomian masyarakat.

Gambar 6
Jumlah Industri Kerajinan Rumah Tangga di Kecamatan Susut,
2012-2016



Sumber : Kepala Desa se-Kecamatan Susut

Tabel 6.1 Banyaknya Perusahaan Industri Menurut Kelompok Industri dan Desa di Kecamatan Susut, 2017

Desa	Kategori Industri				
	Besar	Sedang	Kecil	Kerajinan Rumah Tangga	
(1)	(2)	(3)	(4)	(5)	
001 Apuan	-	-	-	112	
002 Abuan	-	1	1	15	
003 Demulih	-	2	-	6	
004 Susut	-	-	-	64	
005 Sulahan	-	-	-	1 300	
006 Tiga	-	2	-	2 038	
007 Penglumbaran	-	-	-	102	
008 Selat	-	-	55	337	
009 Pengiangan	-	2	8	150	
Jumlah	2017	-	7	64	4 124
	2016	2	6	64	4 124
	2015	2	6	64	3 846
	2014	-	5	318	4 541
	2013	-	5	318	4 517

Sumber : Kepala Desa se-Kecamatan Susut

Tabel 6.2 Banyaknya Tenaga Kerja Perusahaan Industri Menurut Kelompok Industri dan Desa di Kecamatan Susut, 2017

Desa	Kategori Industri				
	Besar	Sedang	Kecil	Kerajinan Rumah Tangga	
(1)	(2)	(3)	(4)	(5)	
001 Apuan	-	-	-	-	
002 Abuan	-	167	12	15	
003 Demulih	23	-	-	-	
004 Susut	-	-	-	-	
005 Sulahan	-	-	-	1 300	
006 Tiga	-	100	-	2 038	
007 Penglumbaran	58	-	102	-	
008 Selat	-	-	55	337	
009 Pengiangan	-	10	50	300	
Jumlah	2017	81	277	219	3 990
	2016	81	277	207	3 990
	2015	-	165	1 144	4 605
	2014	-	200	1 106	4 562
	2013	-	200	1 106	4 562

Sumber : Kepala Desa se-Kecamatan Susut

Tabel 6.3 Banyaknya Industri Kecil Menurut Jenis Industri dan Desa di Kecamatan Susut, 2017

Desa	Kategori Industri		
	Makanan / Minuman	Tekstil	Barang Dari Logam
(1)	(2)	(3)	(4)
001 Apuan	6	-	3
002 Abuan	-	-	-
003 Demulih	53	-	-
004 Susut	-	-	-
005 Sulahan	205	-	12
006 Tiga	25	-	5
007 Penglumbaran	85	-	2
008 Selat	21	-	-
009 Pengiangan	-	-	-
Jumlah			
2017	395	-	22
2016	395	-	31
2015	315	-	-
2014	318	-	-
2013	306	-	-

Sumber : Kepala Desa se-Kecamatan Susut

Tabel 6.4 Banyaknya Industri Sedang Menurut Jenis Industri dan Desa di Kecamatan Susut, 2017

Desa		Industri Minuman	Industri Pakaian Jadi	Industri dari Kayu
(1)		(2)	(3)	(4)
001 Apuan		-	-	-
002 Abuan		-	-	-
003 Demulih		-	-	-
004 Susut		-	-	-
005 Sulahan		-	-	-
006 Tiga		-	-	-
007 Penglumbaran		-	-	-
008 Selat		-	-	-
009 Pengiangan		-	-	-
Jumlah	2017	-	-	-
	2016	-	-	-
	2015	-	1	2
	2014	-	1	2
	2013	-	1	2

Sumber : Badan Pusat Statistik Kabupaten Bangli

Tabel 6.4 Lanjutan

Desa	Industri Barang Kimia	Industri Barang Logam	Industri Mesin dan Perlengkapan
(1)	(5)	(6)	(7)
001 Apuan	-	-	-
002 Abuan	-	-	-
003 Demulih	-	-	-
004 Susut	-	-	-
005 Sulahan	-	-	-
006 Tiga	-	--	-
007 Penglumbaran	-	-	-
008 Selat	-	-	-
009 Pengiangan	-	-	-
Jumlah			
2017	-	-	-
2016	-	-	-
2015	1	1	-
2014	1	1	-
2013	1	1	-

Sumber : Badan Pusat Statistik Kabupaten Bangli

Tabel 6.5 Banyaknya Industri Kerajinan Rumah Tangga Menurut Jenis Industri dan Desa di Kecamatan Susut, 2017

Desa	Jenis Industri		
	Makanan/Minuman	Tekstil	Barang Dari Logam
(1)	(2)	(3)	(4)
001 Apuan	-	-	2
002 Abuan	-	-	-
003 Demulih	-	-	-
004 Susut	-	-	-
005 Sulahan	150	-	5
006 Tiga	-	-	-
007 Penglumbaran	70	-	-
008 Selat	-	-	-
009 Pengiangan	10	-	-
Jumlah			
2017	230	-	7
2016	230	-	7
2015	214	2	31
2014	214	2	31
2013	214	2	31

Sumber : Kepala Desa se-Kecamatan Susut

Tabel 6.5 Lanjutan

Desa	Jenis Industri		
	Barang Galian Non Logam	Besi dan Baja	Kayu, Kertas Kimia, Dll
(1)	(5)	(6)	(7)
001 Apuan	-	-	1
002 Abuan	-	4	4
003 Demulih	-	-	-
004 Susut	-	-	-
005 Sulahan	-	2	10
006 Tiga	-	-	-
007 Penglumbaran	-	-	-
008 Selat	-	2	3
009 Pengiangan	-	-	-
Jumlah			
2017	-	8	18
2016	-	7	18

Sumber : Kepala Desa se-Kecamatan Susut

Tabel 6.6 Jumlah Sarana Perekonomian Menurut Jenis dan Desa di Kecamatan Susut, 2017

Desa	Pasar Umum		Kelompok Pertokoan	Lainnya	
	Bangunan Permanen	Bangunan Semi Permanen			
(1)	(2)	(3)	(4)	(5)	
001 Apuan	1	-	-	-	
002 Abuan	-	-	-	-	
003 Demulih	-	-	-	-	
004 Susut	-	-	-	-	
005 Sulahan	2	-	7	-	
006 Tiga	1	-	1	-	
007 Penglumbaran	-	-	-	-	
008 Selat	-	-	-	-	
009 Pengiangan	-	-	-	-	
Jumlah	2017	4	-	8	-
	2016	3	-	2	-
	2015	4	-	2	1
	2014	4	-	2	1
	2013	4	-	2	1

Sumber : Kepala Desa se-Kecamatan Susut

Tabel 6.7 Jumlah Restoran / Rumah Makan, Warung, dan Art Shop Menurut Desa di Kecamatan Susut, 2017

Desa	Rumah Makan / Restaurants	Warung	Art Shop	Lainnya
(1)	(2)	(3)	(4)	(5)
001 Apuan	-	53	-	-
002 Abuan	-	82	-	-
003 Demulih	-	84	-	-
004 Susut	-	86	-	-
005 Sulahan	-	107	-	-
006 Tiga	-	153	-	-
007 Penglumbaran	-	215	-	-
008 Selat	-	34	-	-
009 Pengiangan	-	33	-	-
Jumlah	2017	-	847	-
	2016	-	872	-
	2015	-	824	6
	2014	-	858	6
	2013	-	813	6

Sumber : Kepala Desa se-Kecamatan Susut

Tabel 6.8 Jumlah Sarana Bank dan Lembaga Keuangan Lainnya Menurut Desa di Kecamatan Susut, 2017

Desa	Bank	Lembaga Perkreditan Desa (LPD)	KUD	Lainnya	Jumlah	
(1)	(2)	(3)	(4)	(5)	(6)	
001 Apuan	-	3	-	-	5	
002 Abuan	-	3	-	-	3	
003 Demulih	-	3	-	-	3	
004 Susut	-	7	-	-	7	
005 Sulahan	-	9	1	3	23	
006 Tiga	5	1	-	-	5	
007 Penglumbaran	-	7	-	-	7	
008 Selat	-	1	-	2	1	
009 Pengiangan	-	4	-	1	5	
Jumlah	2017	5	38	1	6	59
	2016	5	38	2	7	60
	2015	4	38	-	-	43
	2014	4	38	-	-	43
	2013	4	38	1	-	43

Sumber : Kepala Desa se-Kecamatan Susut

Tabel 6.9 Banyaknya Koperasi dan Jumlah Anggota Menurut Jenis dan Desa di Kecamatan Susut, 2017

Desa	KUD		Non KUD		Jumlah		
	Jumlah Usaha	Jumlah Anggota	Jumlah Usaha	Jumlah Anggota	Jumlah Usaha	Jumlah Anggota	
(1)	(2)	(3)	(4)	(5)	(6)	(7)	
001 Apuan	-	-	-	-	-	-	
002 Abuan	-	-	-	-	-	-	
003 Demulih	-	-	1	20	1	20	
004 Susut	-	-	18	1 380	4	1 380	
005 Sulahan	-	-	11	698	11	698	
006 Tiga	-	-	8	300	5	300	
007 Penglumbaran	-	-	8	870	8	870	
008 Selat	-	-	2	198	2	198	
009 Pengiangan	-	-	-	-	-	-	
Jumlah	2017	-	-	48	3 466	31	3 466
	2016	-	-	31	3 466	31	3 466
	2015	-	-	36	3 609	36	3 609
	2014	-	-	36	3 609	36	3 609
	2013	-	-	36	3 609	36	3 609

Sumber : Kepala Desa se-Kecamatan Susut

Tabel 6.10 Banyaknya Usaha Jasa Perorangan/ Rumah Tangga Menurut Desa di Kecamatan Susut, 2017

Desa	Sol Sepatu	Pijat / Urut	Cuci Kendaraan	Reparasi TV/ Radio	
(1)	(2)	(3)	(4)	(5)	
001 Apuan	-	2	-	2	
002 Abuan	2	1	1	2	
003 Demulih	-	-	1	2	
004 Susut	-	-	-	-	
005 Sulahan	2	12	1	10	
006 Tiga	2	9	1	2	
007 Penglumbaran	-	-	1	1	
008 Selat	-	-	-	-	
009 Pengiangan	-	2	1	1	
Jumlah	2017	6	24	6	20
	2016	3	18	9	15
	2015	3	18	9	15
	2014	-	9	4	14
	2013	-	10	5	14

Sumber : Kepala Desa se-Kecamatan Susut

Tabel 6.10 Lanjutan

Desa	Reparasi Jam/ Kaca Mata	Tukang Listrik	Strum Accu	Tukang Sablon	
(1)	(6)	(7)	(8)	(9)	
001 Apuan	-	2	-	-	
002 Abuan	-	13	-	-	
003 Demulih	-	11	1	-	
004 Susut	-	-	-	-	
005 Sulahan	-	5	-	-	
006 Tiga	-	2	5	-	
007 Penglumbaran	-	-	-	-	
008 Selat	-	-	-	-	
009 Pengiangan	-	-	-	-	
Jumlah	2017	-	33	6	-
	2016	-	23	4	2
	2015	2	23	5	2
	2014	3	-	-	-
	2013	3	-	-	-

Sumber : Kepala Desa se-Kecamatan Susut

Tabel 6.10 Lanjutan

Desa	Penjahit	Foto Studio	Tukang Cukur	Salon	
(1)	(10)	(11)	(12)	(13)	
001 Apuan	50	-	-	-	
002 Abuan	131	2	-	3	
003 Demulih	71	-	2	2	
004 Susut	-	-	-	2	
005 Sulahan	8	2	3	5	
006 Tiga	15	1	4	3	
007 Penglumbaran	8	-	3	-	
008 Selat	23	-	-	-	
009 Pengiangan	8	-	1	1	
Jumlah	2017	306	5	13	19
	2016	335	5	11	9
	2015	235	5	11	9
	2014	268	-	10	10
	2013	281	-	10	9

Sumber : Kepala Desa se-Kecamatan Susut

Tabel 6.10 Lanjutan

Desa	Tukang Patri/ Las	Bengkel			
		Sepeda	Sepeda Motor	Mobil	
(1)	(14)	(15)	(16)	(17)	
001 Apuan	-	1	5	-	
002 Abuan	-	-	4	-	
003 Demulih	-	-	4	-	
004 Susut	-	-	6	-	
005 Sulahan	-	1	5	2	
006 Tiga	9	-	10	3	
007 Penglumbaran	-	-	2	-	
008 Selat	-	-	2	1	
009 Pengiangan	-	-	3	2	
Jumlah	2017	9	2	41	8
	2016	5	14	40	5
	2015	5	14	40	5
	2014	15	9	38	15
	2013	14	9	38	14

Sumber : Kepala Desa se-Kecamatan Susut

BAB

7

Kecamatan Susut Dalam Angka

**HOTEL
PARIWISATA
TRANSPORTASI &
KOMUNIKASI**

PENJELASAN TEKNIS

1. **Data transportasi dan komunikasi** meliputi: panjang jalan, angkutan darat, serta pos dan telekomunikasi.
2. **Kendaraan bermotor adalah** setiap kendaraan yang digerakkan oleh peralatan teknik yang ada pada kendaraan tersebut, biasanya digunakan untuk angkutan orang atau barang di atas jalan raya selain kendaraan yang berjalan di atas rel. Kendaraan bermotor yang dicatat adalah semua jenis kendaraan, kecuali kendaraan bermotor TNI/Polri dan Korps Diplomatik.
3. **Mobil bis adalah** setiap kendaraan bermotor dilengkapi dengan tempat duduk untuk lebih dari delapan orang, tidak termasuk tempat duduk untuk pengemudi, baik dilengkapi atau tidak dilengkapi dengan bagasi.
4. **Mobil truk** adalah setiap kendaraan bermotor yang digunakan untuk angkutan barang, selain mobil penumpang, mobil bis, dan kendaraan bermotor roda dua.
5. Kantor Pos adalah tepat pemberi pelayanan komunikasi tertulis dan atau surat elektronik, layanan paket, layanan logistik, layanan transaksi keuangan, dan layanan keagenan pos untuk kepentingan umum.
6. Telekomunikasi adalah setiap pemancaran, pengiriman, dan atau penerimaan dari setiap informasi dalam bentuk tanda-tanda, isyarat, tulisan, gambar, suara, dan bunyi melalui sistem kawat, optic radio atau sistem elektromagnetik lainnya.

ULASAN

Perhubungan Darat

Jalan merupakan prasarana transportasi untuk memperlancar kegiatan perekonomian. Semakin meningkatnya usaha pembangunan daerah menuntut pula peningkatan pembangunan jalan untuk memudahkan mobilitas penduduk dan memperlancar perdagangan antar daerah.

Panjang jalan di seluruh Kecamatan Susut tahun 2016 mencapai 158,22 Km. Proporsi panjang jalan adalah: 96,93 % diaspal dan sisanya adalah jalan diperkeras dan jalan tanah.

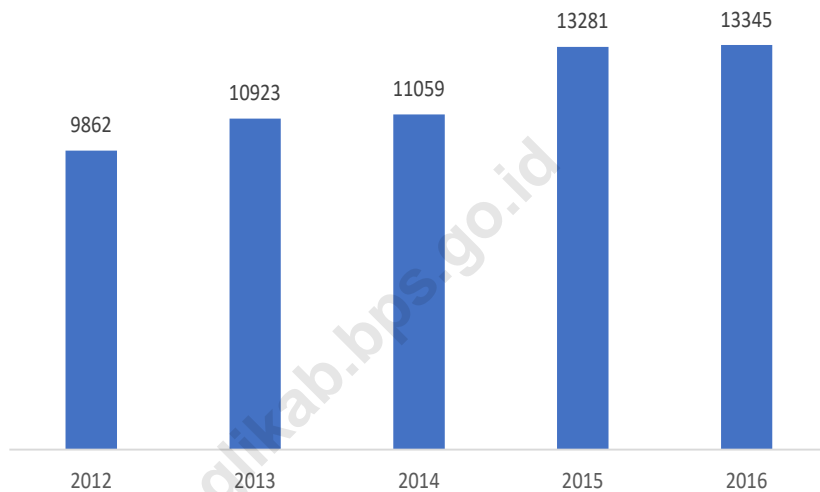
Ketersediaan sarana transportasi di Kecamatan Susut tahun 2016 sebanyak 14.614 unit, yang terdiri dari 13.281 unit sepeda motor, 221 unit taxi/sedan, 321 unit bus/mini bus, 189 unit truk bak terbuka dan 593 unit mobil pick up dan 9 unit bemo/mikrolet.

Pos dan Telekomunikasi

Dalam era globalisasi seperti sekarang ini, peran informasi menjadi sangat penting terutama dalam proses menyampaikan dan menerima informasi. Sarana komunikasi yang umum digunakan masyarakat antara lain jasa pos, radio, televisi dan telepon.

Pada tahun 2016 di Kecamatan Susut terdapat 1 unit kantor pos dan kantor pos pembantu, 6.217 Radio, 12.294 televisi, dan 312 telepon. Perkembangan pengguna sarana komunikasi menurut jenisnya per desa dapat dilihat pada Tabel 7.4.

Gambar 7
Jumlah Sepeda Motor di Kecamatan Susut,
2012-2016



Sumber : Kepala Desa se-Kecamatan Susut

Tabel 7.1 Panjang Jalan Menurut Jenis Permukaan Jalan dan Jembatan Menurut Desa di Kecamatan Susut, 2017

Desa	Jenis Permukaan Jalan (Km)			Jumlah Jembatan	
	Aspal	Diperkeras	Tanah		
(1)	(2)	(3)	(4)	(5)	
001 Apuan	8,37	-	-	1	
002 Abuan	9,00	-	-	-	
003 Demulih	18,97	-	-	-	
004 Susut	17,88	-	-	1	
005 Sulahan	30,00	-	-	2	
006 Tiga	22,25	-	-	1	
007 Penglumbaran	35,50	-	-	-	
008 Selat	9,00	-	-	-	
009 Pengiangan	7,25	-	2	-	
Jumlah	2016	158,22	-	2	5
	2016	158,22	2	3	5

Sumber : Kepala Desa se-Kecamatan Susut

Tabel 7.2 Banyaknya Kendaraan Bermotor Menurut Jenis dan Desa di Kecamatan Susut, 2017

Desa	Jenis Kendaraan Bermotor							
	Sepeda Motor	Taxi/Sedan	Bus/Mini Bus	Truk Bak Terbuka	Pick-Up	Bemo/Mikrolet	Mobil	
(1)	(2)	(3)	(4)	(5)	(6)	(7)	(8)	
001 Apuan	651	18	15	4	24	-	-	
002 Abuan	1 995	23	19	6	23	-	-	
003 Demulih	1 330	27	20	7	38	-	-	
004 Susut	1 746	52	48	11	65	4	-	
005 Sulahan	2 584	92	93	14	75	3	331	
006 Tiga	2 180	78	21	82	211	-	-	
007 Penglumbaran	939	28	42	15	52	-	-	
008 Selat	2 163	32	17	3	42	-	-	
009 Pengiangan	1 013	31	-	13	26	-	-	
Jumlah	2017	1 590	381	275	155	556	7	331
	2016	13 345	240	321	189	593	9	-
	2015	13 281	221	321	189	593	9	-
	2014	11 059	163	300	220	553	-	-
	2013	10 923	139	272	215	536	-	-

Sumber : Kepala Desa se-Kecamatan Susut

Tabel 7.3 Banyaknya Kendaraan Tidak Bermotor Menurut Jenis dan Desa di Kecamatan Susut, 2017

Desa	Jenis Kendaraan Tidak Bermotor				
	Sepeda	Dokar / Delman	Gerobak	Lainnya	
	(1)	(2)	(3)	(4)	(5)
001 Apuan	121	-	-	-	
002 Abuan	403	-	-	-	
003 Demulih	131	-	-	-	
004 Susut	451	-	-	-	
005 Sulahan	112	-	-	-	
006 Tiga	204	-	-	-	
007 Penglumbaran	331	-	-	-	
008 Selat	51	-	-	-	
009 Pengiangan	136	-	-	-	
Jumlah	2017	1 940	-	-	-
	2016	2 848	-	-	-
	2015	2 979	-	-	-
	2014	2 887	-	-	-
	2013	2 659	-	-	-

Sumber : Kepala Desa se-Kecamatan Susut

Tabel 7.4 Banyaknya Sarana Komunikasi Menurut Jenis dan Desa di Kecamatan Susut, 2017

Desa	Kantor Pos	Kantor Pos Pembantu	Kantor Telepon	Pesawat			
				Televisi	Radio	Telepon	
(1)	(2)	(3)	(4)	(5)	(6)	(7)	
001 Apuan	-	-	-	964	248	3	
002 Abuan	-	-	-	2 009	275	27	
003 Demulih	-	-	-	1 123	728	19	
004 Susut	-	-	-	2 012	350	75	
005 Sulahan	1	-	-	2 408	711	5	
006 Tiga	-	-	-	2 038	2 000	75	
007 Penglumbaran	-	-	-	916	634	16	
008 Selat	-	-	-	1 067	426	20	
009 Pengiangan	-	-	-	940	436	-	
Jumlah	2017	1	-	-	2 820	3808	240
	2016	1	-	-	12 294	6 217	312
	2015	1	1	-	12 337	5 804	315
	2014	1	1	-	11 337	5 804	315
	2013	1	1	-	11 784	5 576	315

Sumber : Kepala Desa se-Kecamatan Susut

BAB

8

Kecamatan Susut Dalam Angka

**KEUANGAN DAN
HARGA**

PENJELASAN TEKNIS

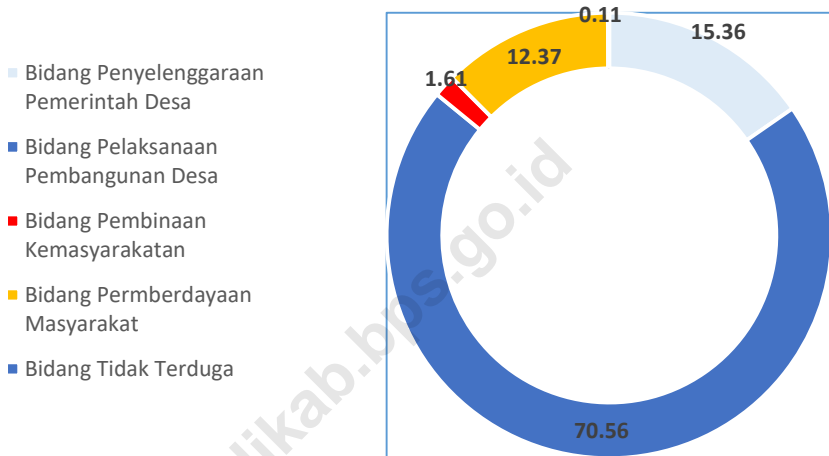
- Undang-Undang No 6 tahun 2014 tentang Desa merupakan instrumen baru yang dikeluarkan oleh pemerintah pada awal tahun 2014 yang diikuti dengan PP No 43 tahun 2014 tentang Peraturan Pelaksanaan UU No 6 tahun 2014 tentang Desa dan PP No 60 tahun 2014 tentang Dana Desa yang Bersumber dari APBN.
- APB Desa merupakan rencana keuangan tahunan pemerintahan desa yang disetujui oleh Badan Permusyawaratan Desa. APB Desa terdiri atas Pendapatan Desa, Belanja Desa, dan Pembiayaan Desa.
- Pendapatan Desa meliputi semua penerimaan uang melalui Rekening Kas Desa yang merupakan hak desa dalam 1 (satu) tahun anggaran yang tidak perlu dibayar kembali oleh desa. Pendapatan desa terdiri sesuai pasal 72 UU Desa bersumber dari: Pendapatan Asli Daerah; Alokasi Anggaran Pendapatan dan Belanja Negara (Dana Desa); Bagian Hasil Pajak Daerah dan Retribusi Daerah Kabupaten/Kota; Alokasi Dana Desa; Bantuan Keuangan dari APBD Provinsi dan APBD Kabupaten/Kota; Hibah dan Sumbangan yang Tidak Mengikat dari Pihak Ketiga; Lain-lain Pendapatan Desa yang Sah.
- Belanja Desa merupakan semua pengeluaran dari rekening desa yang merupakan kewajiban desa dalam 1 (satu) tahun anggaran yang tidak akan diperoleh pembayarannya kembali oleh desa. Belanja desa dipergunakan dalam rangka mendanai penyelenggaraan kewenangan desa.
- Pembiayaan meliputi semua penerimaan yang perlu dibayar kembali dan/atau pengeluaran yang akan diterima kembali, baik pada tahun anggaran yang bersangkutan maupun pada tahun-tahun anggaran berikutnya. Pembiayaan diklasifikasikan menurut kelompok dan jenis. Pembiayaan desa berdasarkan kelompok terdiri dari Penerimaan Pembiayaan dan Pengeluaran Pembiayaan.

ULASAN

Laporan realisasi yang disajikan dalam publikasi ini merupakan kondisi sampai 31 Desember 2016. Ada tiga komponen utama dari APBDesa, yaitu komponen pendapatan, belanja, dan pembiayaan.

Dari 9 desa di Kecamatan Susut, tidak semua desa dapat menyediakan data realisasi dari anggaran yang ada. Sehingga data yang ditampilkan hanya besaran anggaran saja. Begitu juga komponen pendapatan, beberapa desa hanya tersedia komponen pendapatan transfer atau hanya pendapatan asli saja.

Gambar 8
Persentase Besaran Realisasi Belanja Pelaksanaan APBDesa Pemerintah
Desa Tiga, 2016



Sumber : Kepala Desa se-Kecamatan Susut

Tabel 8.1 Anggaran dan Realisasi Pendapatan (Rupiah) Pelaksanaan APBDesa Menurut Desa di Kecamatan Susut, 2017

Desa / Kelurahan	Pendapatan Asli Desa		Pendapatan Transfer	
	Anggaran	Realisasi	Anggaran	Realisasi
(1)	(2)	(3)	(4)	(5)
Apuan	14.700.000,00	20.492.065,00	3.648.761.458,00	3.648.010.404,00
Abuan	37.714.058,00	48.739.938,00	2.712.767.458,00	2.716.720.079,00
Demulih	14.850.000,00	22.558.305,93	3.258.271.000,00	3.258.271.000,00
Susut	67.104.792,00	67.376.52,00	5.234.979.000,00	5.189.634.152,00
Sulahan	2.100.000,00	32.928.851,77	4.330.425.883,00	4.330.425.883,00
Tiga	139.700.000,00	149.922.719,00	4.723.207.000,00	4.723.207.000,00
Penglumbaran	7.394.896,00	78.772.867,00	4.877.415.000,00	4.917.415.000,00
Selat	5.000.000,00	-	2.927.312.000,00	-
Pengiangan	53.650.565,00	57.380.561,00	3.4444.284.000,00	3.444.284.000,00

Sumber : Kepala Desa se-Kecamatan Susut

Tabel 8.2 Anggaran/Realisasi Belanja (Rupiah) Pelaksanaan APBDesa Menurut Desa di Kecamatan Susut, 2017

Desa/ Kelurahan	Bidang Penyelenggaraan Pemerintahan Desa	Bidang Pelaksanaan Pembangunan Desa	Bidang Pembinaan Kemasyarakatan	Bidang Pemberdayaan Masyarakat	Bidang Tidak Terduga
(1)	(2)	(3)	(4)	(5)	(6)
Apuan	748.403.005,00	1.968.012.774,00	633.383.550,00	323.343.650,00	0,00
Abuan	667.667.875,00	2.659.835.345,00	350.112.841,00	583.956.400,00	15.727.500,00
Demulih	726.533.086,00	1.831.950.766,00	595.024.900,00	122.964.850,00	15.000.000,00
Susut	979.687.442,00	3.139.133.110,00	835.887.000,00	234.926.600,00	0,00
Sulahan	936.324.638,00	229.740.000,00	114.392.000,00	75.000.000,00	0,00
Tiga	858.715.991,00	2.860.836.347,00	681.975.000,00	0,00	2.168.000,00
Penglumbaran	848.343.370,00	2.746.848.600,00	692.125.750,00	142.691.000,00	0,00
Selat (a)	593.489.767,00	2.104.705.072,00	115.004.000,00	71.580.700,00	0,00
Pengilangan	701.919.262,00	2.095.355.900,00	483.794.500,00	208.893.500,00	0,00

Sumber : Kepala Desa se-Kecamatan Susut

Keterangan:

(a) berarti anggaran/bukan besaran realisasi

Tabel 8.3 Anggaran dan Realisasi Pembiayaan (Rupiah) Pelaksanaan APBDesa Menurut Desa di Kecamatan Susut, 2017

Desa/ Kelurahan	Penerimaan Pembiayaan		Pengeluaran Pembiayaan	
	Anggaran	Realisasi	Anggaran	Realisasi
(1)	(2)	(3)	(4)	(5)
Apuan	76.459.908,00	76.409.908,00	-	-
Abuan	52.102.884,00	52.103.000,00		
Demulih	34.102.602,00	30.000.000,00		
Susut	133.178.685,00	50.000.000,00	-	-
Sulahan	50.851.000,00	50.851.000,00	-	-
Tiga	86.607.801,00	86.607.801,00	-	-
Penglumbaran	106.499.237,00	106.499.237,40	-	-
Selat	87.820.822,00	87.820.822,00	-	-
Pengiangan	835.394.000,00	835.394.000,00	-	-

Sumber : Kepala Desa se-Kecamatan Susut

DATA

MENCERDASKAN BANGSA



**BADAN PUSAT STATISTIK
KABUPATEN BANGLI**

Jl. Lettu Sobat 13, Bangli

Telp. (0366) 91633, Fax (0366) 91670

Homepage: <http://banglikab.bps.go.id> E-mail: bps5106@bps.go.id

