

Katalog : 1102001.3312140



**BADAN PUSAT STATISTIK
KABUPATEN WONOGIRI**

KECAMATAN WONOGIRI DALAM ANGKA

2021

An aerial photograph of a large lake, likely Lake Waduk, with a dam in the distance and mountains in the background. The image is overlaid with a dark, semi-transparent geometric shape on the left side. The text is printed in white on this dark area.

**KECAMATAN
WONOGIRI
DALAM ANGKA**

2021

Kecamatan Wonogiri Dalam Angka 2021

No. Publikasi	:	33120.2120
Katalog BPS	:	1102001.3312140
Ukuran Buku	:	14,8 x 21 cm
Jumlah Halaman	:	xiv + 139 Halaman
Naskah	:	BPS Kabupaten Wonogiri
Penyunting	:	Fungsi IPDS
Desain Kover	:	Fungsi IPDS
Diterbitkan Oleh	:	© BPS Kabupaten Wonogiri

Dilarang mengumumkan, mendistribusikan, mengomunikasikan, dan/atau menggandakan sebagian atau seluruh isi buku ini untuk tujuan komersial tanpa izin tertulis dari Badan Pusat Statistik

Tim Penyusun

Kecamatan Wonogiri Dalam Angka 2021

Pengarah:

Drs Heru Prasetyo

Penanggung Jawab:

Nur Isa Pratowo SE., M.Si

Editor:

Fungsi IPDS

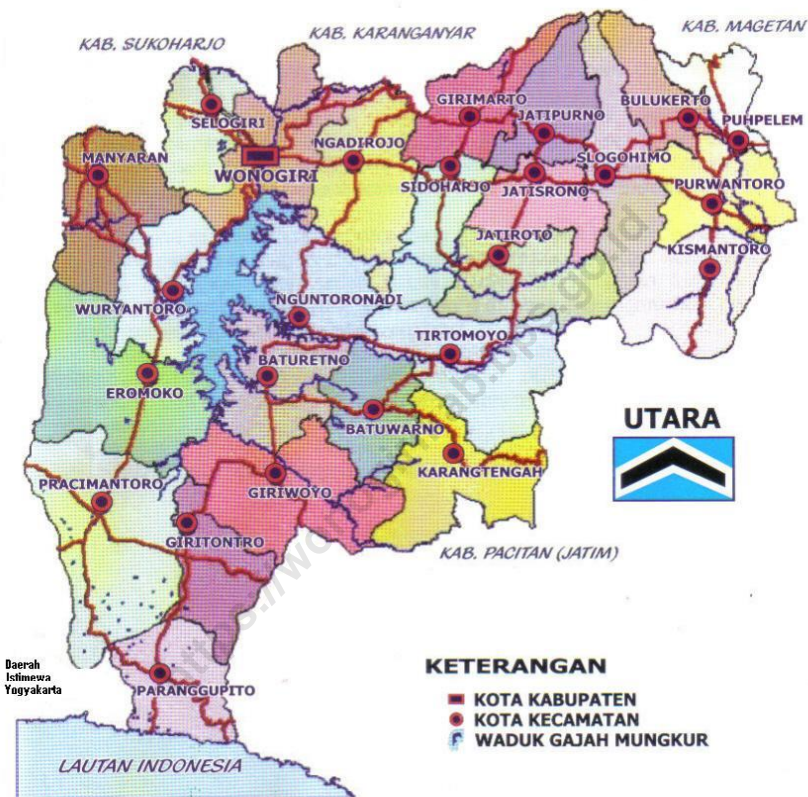
Penulis dan Pengolah Data:

Andiyanto, STP

Desain/Layout:

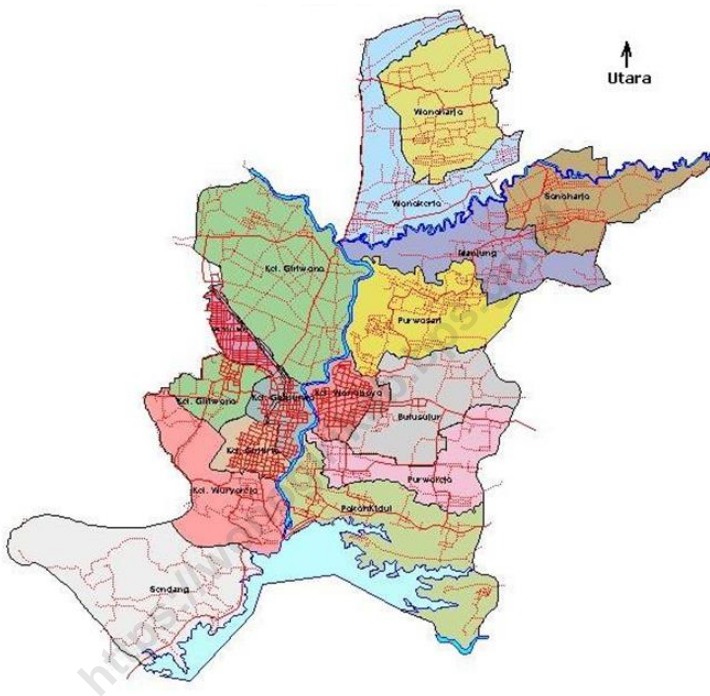
Fungsi IPDS

PETA KABUPATEN WONOGIRI



Daerah Istimewa Yogyakarta

PETA KECAMATAN WONOGIRI



KATA PENGANTAR

Assalamu'alaikum wr. wb.

Dengan memanjatkan puji syukur kepada Tuhan Yang Maha Esa, atas berkat karunia-Nya, sehingga buku "**KECAMATAN DALAM ANGKA TAHUN 2021**" dapat diterbitkan secara keseluruhan 25 kecamatan.

Buku Kecamatan Dalam Angka tahun 2021 ini dapat diselesaikan berkat bantuan dari berbagai pihak, baik Dinas/Instansi yang ada di lingkup kabupaten, kecamatan maupun lembaga lainnya.

Dalam kesempatan ini kami menyampaikan terima kasih yang sebesar-besarnya kepada semua pihak yang telah membantu tersusunnya buku ini. Namun demikian kami masih mengharap saran dan kritik untuk perbaikan dan kelengkapan isian di masa-masa mendatang.

Semoga buku **KECAMATAN DALAM ANGKA TAHUN 2021** dapat bermanfaat bagi pihak-pihak yang berkepentingan guna menunjang tugas-tugasnya dalam rangka meningkatkan pembangunan di Kecamatan.

Wassalamu'alaikum wr.wb.

Wonogiri, September 2021

Kepala BPS Kabupaten Wonogiri



Drs Heru Prasetyo

NIP. 19641021 199102 1 001

<https://wonogirikab.bps.go.id>

DAFTAR ISI

PETA KABUPATEN WONOGIRI	v
PETA KABUPATEN WONOGIRI	vi
KATA PENGANTAR	vii
DAFTAR ISI.....	vii
DAFTAR TABEL.....	ix
BAB I Geografi.....	1
BAB II Pemerintahan.....	13
BAB III Kependudukan.....	23
BAB IV Sosial.....	35
BAB V Pertanian.....	83
BAB VI Industri, Pertambangan dan Energi.....	103
BAB VII Perdagangan.....	113
BAB VIII Transportasi, Komunikasi dan Pariwisata.....	121
BAB IX Keuangan.....	133

DAFTAR TABEL

	Hal
BAB I GEOGRAFI.....	1
Tabel 1.1 Letak dan Batas Wilayah Kecamatan Wonogiri.....	5

Tabel	1.2	Luas Daerah Menurut Desa/Kelurahan di Kecamatan Wonogiri, 2020.....	6
Tabel	1.3	Jarak dari Desa ke Ibukota Kecamatan dan Ketinggian Wilayah Menurut Desa/Kelurahan di Kecamatan Wonogiri, 2020.....	7
Tabel	1.4	Luas Penggunaan Tanah Menurut Desa/Kelurahan di Kecamatan Wonogiri (ha), 2020.....	8
Tabel	1.5	Luas Wilayah Menurut Penggunaan Tanah di Kecamatan Wonogiri, 2020.....	11
BAB II	PEMERINTAHAN.....		13
Tabel	2.1	Jumlah Dusun, Rukun Warga(RW) dan Rukun Tetangga (RT) Menurut Desa/Kelurahan di Kecamatan Wonogiri, 2020.....	17
Tabel	2.2	Jumlah Perangkat Desa/Kelurahan Dirinci Berdasarkan Jabatan Menurut Desa/Kelurahan di Kecamatan Wonogiri, 2020.....	18
Tabel	2.3	Jumlah Sarana Pemerintahan Desa/Kelurahan di Kecamatan Wonogiri, 2020.....	20
Tabel	2.4	Luas Tanah Bengkok dan Tanah Kas Desa/Kelurahan di Kecamatan Wonogiri,2020.....	21
BAB III	KEPENDUDUKAN.....		23
Tabel	3.1	Penduduk, Laju Pertumbuhan Penduduk, Distribusi Persentase Penduduk, Kepadatan Penduduk, Rasio Jenis Kelamin Menurut Desa/Kelurahan di Kecamatan Wonogiri, 2020.....	27
Tabel	3.2	Jumlah Penduduk Menurut Kelompok Umur dan Jenis Kelamin di Kecamatan Wonogiri, 2020.....	30
Tabel	3.3	Jumlah Kelahiran Menurut Desa/Kelurahan di Kecamatan Wonogiri, 2020.....	31
Tabel	3.4	Jumlah Kematian Menurut Desa/Kelurahan di Kecamatan Wonogiri, 2020.....	32
Tabel	3.5	Jumlah Migran Masuk Menurut Desa/Kelurahan di Kecamatan Wonogiri, 2020.....	33
Tabel	3.6	Jumlah Migran Keluar Menurut Desa/Kelurahan di Kecamatan Wonogiri, 2020.....	34
BAB IV	SOSIAL.....		35
	4.1	PENDIDIKAN.....	35
Tabel	4.1.1	Banyaknya Sekolah,Murid dan Guru Taman Kanak-Kanak (TK) Menurut Desa/Kelurahan di Kecamatan Wonogiri, 2020/2021.....	39
Tabel	4.1.2	Banyaknya Sekolah,Murid dan Guru Sekolah Dasar (SD) Menurut Desa/Kelurahan di Kecamatan Wonogiri,	40

		2020/2021.....	
Tabel	4.1.3	Banyaknya Sekolah,Murid dan Guru Madrasah Ibtidaiyah (MI) Menurut Desa/Kelurahan di Kecamatan Wonogiri, 2020/2021.....	41
Tabel	4.1.4	Banyaknya Sekolah,Murid dan Guru Sekolah Lanjutan Tingkat Pertama (SLTP) Menurut Desa/Kelurahan di Kecamatan Wonogiri, 2020/2021.....	42
Tabel	4.1.5	Banyaknya Sekolah,Murid dan Guru Madrasah Tsanawiyah (MTs) Menurut Desa/Kelurahan di Kecamatan Wonogiri, 2020/2021.....	43
Tabel	4.1.6	Banyaknya Sekolah,Murid dan Guru SMU dan SMK Menurut Desa/Kelurahan di Kecamatan Wonogiri, 2020/2021.....	44
Tabel	4.1.7	Banyaknya Sekolah Dasar (SD) Menurut Desa/Kelurahan di Kecamatan Wonogiri, 2020.....	45
Tabel	4.1.8	Banyaknya Madrasah Ibtidaiyah (MI) Menurut Desa/Kelurahan di Kecamatan Wonogiri, 2020.....	46
Tabel	4.1.9	Banyaknya Sekolah Menengah Pertama (SMP) Menurut Desa/Kelurahan di Kecamatan Wonogiri, 2020.....	47
Tabel	4.1.10	Banyaknya Madrasah Tsanawiyah (MTs) Menurut Desa/Kelurahan di Kecamatan Wonogiri, 2020.....	48
Tabel	4.1.11	Banyaknya Sekolah Menengah Atas (SMA) Menurut Desa/Kelurahan di Kecamatan Wonogiri, 2020.....	49
Tabel	4.1.12	Banyaknya Madrasah Aliyah (MA) Menurut Desa/Kelurahan di Kecamatan Wonogiri, 2020.....	50
Tabel	4.1.13	Banyaknya Sekolah Menengah Kejuruan (SMK) Menurut Desa/Kelurahan di Kecamatan Wonogiri, 2020.....	51
Tabel	4.1.14	Banyaknya Akademi/Perguruan Tinggi Menurut Desa/Kelurahan di Kecamatan Wonogiri, 2020.....	52
Tabel	4.1.15	Kemudahan Untuk Mencapai Sarana Pendidikan Terdekat Bagi Desa/Kelurahan yang Tidak ada Sarana Pendidikan Menurut Desa/Kelurahan dan Jenjang Pendidikan di Kecamatan Wonogiri, 2020.....	53
	4.2	KESEHATAN.....	55
Tabel	4.2.1	Banyaknya Sarana Kesehatan Menurut Desa/Kelurahan dan Jenis Sarana Kesehatan di Kecamatan Wonogiri, 2020.....	55
Tabel	4.2.2	Banyaknya Sarana Kesehatan Menurut Desa/Kelurahan dan Jenis Sarana Kesehatan di Kecamatan Wonogiri, 2020.....	57
Tabel	4.2.3	Banyaknya Petugas Kesehatan Menurut Desa/Kelurahan di Kecamatan Wonogiri, 2020.....	58

Tabel	4.2.4	Kemudahan Mencapai Sarana Kesehatan Terdekat Bagi Desa/Kelurahan yang Tidak ada Sarana Kesehatan Menurut Desa/Kelurahan dan Jenis Sarana Kesehatan di Kecamatan Wonogiri, 2020.....	59
Tabel	4.2.5	Banyaknya Warga Penderita Gizi Buruk Menurut Desa/Kelurahan di Kecamatan Wonogiri, 2019 dan 2020.....	61
Tabel	4.2.6	Banyaknya Desa/Kelurahan Menurut Sumber Air Minum Sebagian Besar Keluarga di Kecamatan Wonogiri, 2018, 2019 dan 2020.....	62
Tabel	4.2.7	Banyaknya Desa/Kelurahan Menurut Penggunaan Fasilitas Tempat Buang Air Besar Sebagian Besar Keluarga di Kecamatan Wonogiri, 2018, 2019, dan 2020.....	63
Tabel	4.2.8	Banyaknya Pasangan Usia Subur (PUS) dan Peserta KB Menurut Desa/Kelurahan di Kecamatan Wonogiri,2020.....	64
Tabel	4.2.9	Banyaknya Peserta KB Menurut Alat Kontrasepsi Yang Digunakan di Kecamatan Wonogiri,2020.....	65
	4.3	AGAMA.....	67
Tabel	4.3.1	Banyaknya Bangunan Tempat Ibadah Menurut Desa/Kelurahan di Kecamatan Wonogiri, 2020.....	67
Tabel	4.3.2	Banyaknya Pemeluk Agama Menurut Desa/Kelurahan di Kecamatan Wonogiri, 2020.....	68
	4.4	SOSIAL LAINNYA.....	69
Tabel	4.4.1	Banyaknya Kejadian Bencana Alam Menurut Desa/Kelurahan dan Jenis Bencana Alam di Kecamatan Wonogiri,2020.....	69
Tabel	4.4.2	Banyaknya Korban Jiwa Akibat Bencana Alam Menurut Desa/Kelurahan dan Jenis Bencana Alam di Kecamatan Wonogiri,2020.....	72
Tabel	4.4.3	Keberadaan Fasilitas/Upaya Antisipasi/Mitigasi Bencana Alam Menurut Desa/Kelurahan di Kecamatan Wonogiri,2020.....	75
Tabel	4.4.4	Banyaknya Keluarga Menurut Desa/Kelurahan dan Jenis Pengguna Listrik di Kecamatan Wonogiri, 2020.....	77
Tabel	4.4.5	Banyaknya Desa/Kelurahan Menurut Jenis Bahan Bakar untuk Memasak yang Digunakan Oleh Sebagian Besar Keluarga di Kecamatan Wonogiri, 2018, 2019, dan 2020.....	78
Tabel	4.4.6	Banyaknya Desa/Kelurahan Menurut Keberadaan Penerangan Jalan Utama Desa/Kelurahan di Kecamatan Wonogiri, 2018, 2019, dan 2020.....	79
Tabel	4.4.7	Banyaknya Kejadian Nikah, Talak, Cerai dan Rujuk (NCR) Menurut Desa/Kelurahan di Kecamatan Wonogiri, 2020.....	80

Tabel	4.4.8	Banyaknya Kejadian Kriminal Yang Dilaporkan ke Polisi Menurut Desa/Kelurahan di Kecamatan Wonogiri, 2020.....	81
Tabel	4.4.9	Banyaknya Kecelakaan Lalu Lintas dan Pelanggaran Menurut Desa/Kelurahan di Kecamatan Wonogiri, 2020.....	82
BAB V	PERTANIAN.....		83
	5.1	TANAMAN PANGAN.....	87
Tabel	5.1.1	Luas Panen Tanaman Pangan Menurut Desa dan Jenis Tanaman di Kecamatan Wonogiri (ha), 2020.....	87
Tabel	5.1.2	Produksi Tanaman Pangan Menurut Desa dan Jenis Tanaman di Kecamatan Wonogiri (ton), 2020.....	89
	5.2	HORTIKULTURA.....	91
Tabel	5.2.1	Luas Panen Tanaman Sayuran Menurut Jenis Tanaman di Kecamatan Wonogiri (ha), 2019 dan 2020.....	91
Tabel	5.2.2	Produksi Tanaman Sayuran Menurut Jenis Tanaman di Kecamatan Wonogiri (kwintal), 2019 dan 2020.....	92
Tabel	5.2.3	Luas Panen Tanaman Biofarmaka Menurut Jenis Tanaman di Kecamatan Wonogiri (m2), 2019 dan 2020.....	93
Tabel	5.2.4	Produksi Tanaman Biofarmaka Menurut Jenis Tanaman di Kecamatan Wonogiri (kg), 2019 dan 2020.....	94
Tabel	5.2.5	Produksi Buah-buahan Menurut Jenis Tanaman di Kecamatan Wonogiri (kwintal), 2019 dan 2020.....	95
Tabel	5.3.1	Banyaknya Ternak Sapi Perah Menurut Desa dan Jenis Kelamin di Kecamatan Wonogiri, 2020.....	97
Tabel	5.3.2	Banyaknya Ternak Sapi Biasa Menurut Desa dan Jenis Kelamin di Kecamatan Wonogiri, 2020.....	98
Tabel	5.3.3	Banyaknya Ternak Kerbau Menurut Desa dan Jenis Kelamin di Kecamatan Wonogiri, 2020.....	99
Tabel	5.3.4	Banyaknya Ternak Kerbau Menurut Desa dan Jenis Kelamin di Kecamatan Wonogiri, 2020.....	100
Tabel	5.3.5	Banyaknya Ternak Unggas Menurut Desa dan Jenis Kelamin di Kecamatan Wonogiri, 2020.....	101
BAB VI	Industri, Pertambangan dan Energi.....		103
Tabel	6.1	Jumlah Industri Mikro dan Kecil Menurut Desa/Kelurahan di Kecamatan Wonogiri, 2020.....	107
Tabel	6.2	Banyaknya Perusahaan/Usaha Industri Besar dan Sedang menurut Status Penanaman Modal di Kecamatan Wonogiri,2020 (usaha 1).....	110
Tabel	6.3	Banyaknya Tenaga Kerja Perusahaan/Usaha Industri Besar dan Sedang menurut Jenis Kelamin di Kecamatan Wonogiri, 2020 (orang 1).....	111

BAB VII	PERDAGANGAN.....	113
Tabel	7.1 Banyaknya Sarana dan Prasarana Ekonomi Menurut Desa/Kelurahan dan Jenisnya di Kecamatan Wonogiri, 2020.....	117
BAB VIII	TRANSPORTASI, KOMUNIKASI DAN PARIWISATA.....	121
Tabel	8.1 Sarana Transportasi Antar Desa/Kelurahan Menurut Desa/Kelurahan di Kecamatan Wonogiri, 2020.....	125
Tabel	8.2 Kondisi Jalan Darat Antar Desa/Kelurahan Menurut Desa/Kelurahan di Kecamatan Wonogiri, 2020.....	126
Tabel	8.3 Keberadaan Kantor Pos/Pos Pembantu/Rumah Pos dan Perusahaan/Agen Jasa Ekspedisi Swasta Menurut Desa/Kelurahan di Kecamatan Wonogiri, 2020.....	127
Tabel	8.4 Jumlah Menara dan Operator Layanan Komunikasi Telepon Seluler Serta Kondisi Sinyal Telepon Seluler Menurut Desa/Kelurahan di Kecamatan Wonogiri, 2020.....	128
Tabel	8.5 Banyaknya Desa/Kelurahan yang Memiliki Kelompok Kegiatan Olahraga Menurut Jenis Olahraga dan Ketersediaan Fasilitas/Lapangan Olahraga di Kecamatan Wonogiri, 2020.....	129
Tabel	8.6 Banyaknya Embung Desa Menurut Desa/Kelurahan di Kecamatan Wonogiri, 2019 dan 2020.....	130
Tabel	8.7 Panjang Jalan Menurut Jenis Permukaan Jalan di Kecamatan Wonogiri, 2020.....	131
BAB IX	KEUANGAN.....	133
Tabel	9.1 Banyaknya Sarana Lembaga Keuangan Yang Beroperasi Menurut Desa/Kelurahan dan Jenisnya di Kecamatan Wonogiri, 2020.....	137
Tabel	9.2 Banyaknya Koperasi yang Masih Aktif Menurut Desa/Kelurahan dan Jenis Koperasi di Kecamatan Wonogiri, 2020.....	138
Tabel	9.3 Banyaknya Sarana Perkreditan Menurut Desa dan Jenisnya di Kecamatan Wonogiri, 2020.....	139



Luas Kecamatan
Wonogiri

82.92
Km²

Desa/Kel Wuryorejo
memiliki luas wilayah
terluas

11.38
Km²

Desa/Kel Giritirto
memiliki luas wilayah
terkecil

0.65
Km²

PENJELASAN TEKNIS

1. Lahan Sawah. Lahan sawah adalah lahan pertanian yang berpetak-petak dan dibatasi oleh pematang (galengan), saluran untuk menahan/menyalurkan air, yang biasanya ditanami padi sawah tanpa memandang dari mana diperoleh status lahan tersebut. Macam lahan sawah antara lain : sawah pengairan, sawah tadah hujan, sawah pasang surut, dan sawah rawa lebak.
2. Lahan Pertanian Bukan Sawah. Lahan pertanian bukan sawah adalah semua lahan pertanian selain lahan sawah. Lahan pertanian bukan sawah terdiri dari tegal/kebun, ladang/huma, perkebunan, lahan yang ditanami pohon/hutan rakyat, padang penggembalaan, padang rumput, lahan yang sementara tidak diusahakan dan lahan pertanian bukan sawah lainnya (tambak, kolam, empang).

<https://wonogirikab.bps.go.id>

Tabel 1.1 Letak dan Batas Wilayah Kecamatan Wonogiri

Kecamatan	Batas Wilayah
(1)	(2)
Wonogiri	
Sebelah Utara	Kabupaten Karang Anyar
Sebelah Selatan	Kecamatan Wuryantoro
Sebelah Timur	Kecamatan Selogiri
Sebelah Barat	Kecamatan Ngadirojo

Sumber : Kantor Kecamatan Wonogiri

GEOGRAFI

Tabel 1.2 Luas Daerah Menurut Desa/Kelurahan di Kecamatan Wonogiri, 2020

Desa/Kelurahan	Luas (km²)	Persentase terhadap luas kecamatan
(1)	(2)	(3)
1 SENDANG	8,47	10,21
2 WURYOREJO	11,38	13,72
3 POKOK KIDUL	9,71	11,72
4 PURWOREJO	3,96	4,77
5 BULUSULUR	4,79	5,77
6 WONOBOYO	2,70	3,25
7 GIRIPURWO	1,03	1,24
8 GIRITIRTO	0,65	0,78
9 GIRIWONO	10,91	13,16
10 WONOKARTO	1,17	1,40
11 PURWOSARI	5,97	7,20
12 MANJUNG	4,99	6,01
13 SONOHARJO	5,71	6,89
14 WONOKERTO	5,95	7,17
15 WONOHARJO	5,55	6,69
Wonogiri	82,92	100,00

Sumber : Kantor Kecamatan Wonogiri

Tabel 1.3 Jarak dari Desa ke Ibukota Kecamatan dan Ketinggian Wilayah Menurut Desa/Kelurahan di Kecamatan Wonogiri, 2020

	Desa/Kelurahan	Jarak ke Ibukota Kecamatan (km)	Ketinggian Wilayah (mdpl)
	(1)	(2)	(3)
1	SENDANG	6,00	164,0
2	WURYOREJO	6,00	144,0
3	POKOK KIDUL	6,00	147,0
4	PURWOREJO	6,00	153,0
5	BULUSULUR	6,00	155,0
6	WONOBOYO	6,00	119,0
7	GIRIPURWO	6,00	153,0
8	GIRITIRTO	6,00	144,0
9	GIRIWONO	6,00	147,0
10	WONOKARTO	6,00	146,0
11	PURWOSARI	6,00	167,0
12	MANJUNG	6,00	153,0
13	SONOHARJO	6,00	232,0
14	WONOKERTO	6,00	174,0
15	WONOHARJO	6,00	172,0
Wonogiri			

Sumber : Kantor Kecamatan Wonogiri

GEOGRAFI

Tabel 1.4 Luas Penggunaan Tanah Menurut Desa/Kelurahan di Kecamatan Wonogiri (ha), 2020

Desa/Kelurahan	Irigasi Teknis	Irigasi Setengah Teknis	Irigasi Sederhana	Tadah Hujan
(1)	(2)	(3)	(4)	(5)
1 SENDANG	-	-		133,70
2 WURYOREJO	-	-	45	43
3 POKOK KIDUL	-	9		1,27
4 PURWOREJO	-	-	31	11
5 BULUSULUR	-	40		-
6 WONOBOYO	-	-	-	-
7 GIRIPURWO	-	-	-	-
8 GIRITIRTO	-	-	-	-
9 GIRIWONO	-	-	28	61,86
10 WONOKARTO	-	-	-	-
11 PURWOSARI	-	-	125	5
12 MANJUNG	-	100,40	-	-
13 SONOHARJO	55	165	23,41	-
14 WONOKERTO	-	51,66	80	-
15 WONOHARJO	-	55	95	-
Wonogiri	55,00	421,06	427,41	255,83

Sumber : Kantor Kecamatan Wonogiri

Lanjutan Tabel 1.4

Desa/Kelurahan	Pekarangan /Bangunan	Tegal/Kebun	Kolam	Hutan Negara
(1)	(6)	(7)	(8)	(9)
1 SENDANG	80,09	382,91	-	181,00
2 WURYOREJO	128,50	91,50	-	814,00
3 POKOK KIDUL	231,77	726,11	-	-
4 PURWOREJO	170,59	169,83	-	-
5 BULUSULUR	116,13	286,91	-	-
6 WONOBOYO	234,35	6,00	-	-
7 GIRIPURWO	71,00	-	-	-
8 GIRITIRTO	58,00	-	-	-
9 GIRIWONO	160,02	103,38	-	714,10
10 WONOKARTO	62,50	-	-	-
11 PURWOSARI	160,00	288,42	-	-
12 MANJUNG	172,98	220,39	-	-
13 SONOHARJO	217,68	87,00	-	-
14 WONOKERTO	125,00	318,00	-	-
15 WONO HARJO	282,00	105,00	-	-
Wongiri	2.270,61	2.785,45	-	1.709,10

Sumber : Kantor Kecamatan Wonogiri

GEOGRAFI

Lanjutan Tabel 1.4

Desa/Kelurahan	Perkebunan Rakyat	Lain-lain	Luas Wilayah
(1)	(10)	(11)	(12)
1 SENDANG	-	28,10	805,80
2 WURYOREJO	-	16,00	1.138,00
3 POKOK KIDUL	-	3,35	971,50
4 PURWOREJO	-	13,48	395,90
5 BULUSULUR	-	35,54	478,58
6 WONOBOYO	-	29,40	269,75
7 GIRIPURWO	-	31,50	102,50
8 GIRITIRTO	-	7,00	65,00
9 GIRIWONO	-	22,79	1.090,15
10 WONOKARTO	-	54,00	116,50
11 PURWOSARI	-	19,00	597,42
12 MANJUNG	-	5,00	498,77
13 SONOHARJO	-	23,00	571,09
14 WONOKERTO	-	20,00	594,66
15 WONO HARJO	-	17,99	554,99
Wongiri	-	326,15	8.250,61

Sumber : Kantor Kecamatan Wonogiri

Tabel 1.5 Luas Wilayah Menurut Penggunaan Tanah di Kecamatan Wonogiri, 2020

Penggunaan Tanah	Luas (Ha)
(1)	(2)
1. Luas Tanah Sawah	1.159,30
1.1 Pengairan Teknis	55,00
1.2 Pengairan Setengah Teknis	421,06
1.3 Pengairan Sederhana	427,41
1.4 Tadah Hujan	255,83
2. Luas Tanah Kering	5.056,06
2.1 Pekarangan/ Bangunan	2.270,61
2.2 Tegal / Kebun	2.785,45
2.3 Padang Gembala	-
2.4 Kolam	-
3. Hutan Negara	1.709,10
4. Perkebunan Rakyat	-
5. Lain - lain	326,15
Jumlah	8.250,61

Sumber : Kantor Kecamatan Wonogiri

PEMERINTAHAN

BAB

02



Kecamatan Wonogiri memiliki

127 dusun

165 RW

475 RT

Jumlah perangkat
Desa/Kelurahan

15 Kades/Lurah

15 Sekdes/Seklur

23 Kaur

32 Kasie

20 Staf



PENJELASAN TEKNIS

1. Desa adalah desa dan desa adat atau yang disebut dengan nama lain, selanjutnya disebut Desa adalah kesatuan masyarakat hukum yang memiliki batas wilayah yang berwenang untuk mengatur dan mengurus urusan pemerintahan, kepentingan masyarakat setempat berdasarkan prakarsa masyarakat, hak asal usul, dan/atau hak tradisional yang diakui dan dihormati dalam sistem Pemerintahan Negara Kesatuan Republik Indonesia (Undang-Undang Nomor 6 Tahun 2014 tentang Desa). Kepala desa dipilih secara langsung oleh masyarakat di desa tersebut.
2. Kelurahan adalah pembagian wilayah administrasi di Indonesia di bawah kecamatan. Kelurahan dipimpin oleh seorang kepala kelurahan yang disebut lurah selaku perangkat kecamatan dan bertanggungjawab kepada camat. Lurah diangkat oleh bupati/walikota atas usul sekretaris daerah dari pegawai negeri sipil yang memenuhi persyaratan sesuai dengan ketentuan peraturan perundang- undangan (Undang-undang Nomor 23 Tahun 2014 Tentang Pemerintah Daerah).

<https://wonogirikab.bps.go.id>

Tabel 2.1 Jumlah Dusun, Rukun Warga(RW) dan Rukun Tetangga (RT) Menurut Desa/Kelurahan di Kecamatan Wonogiri, 2020

Desa/Kelurahan	Dusun	Rukun Warga (RW)	Rukun Tetangga (RT)
(1)	(2)	(3)	(4)
1 SENDANG	12	7	27
2 WURYOREJO	7	11	33
3 POKOK KIDUL	10	13	31
4 PURWOREJO	7	7	21
5 BULUSULUR	6	9	29
6 WONOBOYO	3	12	40
7 GIRIPURWO	6	13	43
8 GIRITIRTO	4	10	40
9 GIRIWONO	9	11	37
10 WONOKARTO	4	8	30
11 PURWOSARI	9	14	33
12 MANJUNG	9	10	23
13 SONOHARJO	18	12	31
14 WONOKERTO	11	14	29
15 WONOHARJO	12	14	28
Jumlah	127	165	475

Sumber : Kantor Kecamatan Wonogiri

PEMERINTAHAN

Tabel 2.2 Jumlah Perangkat Desa/Kelurahan Dirinci Berdasarkan Jabatan Menurut Desa/Kelurahan di Kecamatan Wonogiri, 2020

Desa/Kelurahan		Kepala Desa	Lurah	Sekretaris Desa	Sekretaris Kelurahan
(1)	(2)	(3)	(4)	(5)	
1	SENDANG	1	-	1	-
2	WURYOREJO	1	-	1	-
3	POKOK KIDUL	1	-	1	-
4	PURWOREJO	1	-	1	-
5	BULUSULUR	1	-	1	-
6	WONOBOYO	-	1	-	1
7	GIRIPURWO	-	1	-	1
8	GIRITIRTO	-	1	-	1
9	GIRIWONO	-	1	-	1
10	WONOKARTO	-	1	-	1
11	PURWOSARI	1	-	1	-
12	MANJUNG	1	-	1	-
13	SONOHARJO	1	-	1	-
14	WONOKERTO	1	-	1	-
15	WONOHARJO	1	-	1	-
Jumlah		10	5	10	5

Lanjutan Tabel 2.2

Desa/Kelurahan	Kepala Dusun	Kepala Seksi	Kaur	Staf
(1)	(6)	(7)	(8)	(9)
1 SENDANG		3		
2 WURYOREJO		1	4	-
3 POKOK KIDUL	5	1	2	2
4 PURWOREJO		3	2	-
5 BULUSULUR	-	3	-	-
6 WONOBOYO	-	4	-	-
7 GIRIPURWO		4	-	-
8 GIRITIRTO	-	-	-	5
9 GIRIWONO	-	1	-	5
10 WONOKARTO		1	2	6
11 PURWOSARI	5	2	3	-
12 MANJUNG	6	1	2	2
13 SONOHARJO	6	3	2	-
14 WONOKERTO		2	3	-
15 WONO HARJO	5	3	3	-
Jumlah	27	32	23	20

Sumber : Kantor Kecamatan Wonogiri

PEMERINTAHAN

Tabel 2.3 Jumlah Sarana Pemerintahan Desa/Kelurahan di Kecamatan Wonogiri, 2020

	Desa/Kelurahan	Kantor	Kantor	Balai	Balai
		Desa	Kelurahan	Desa	Kelurahan
	(1)	(2)	(3)	(4)	(5)
1	SENDANG	1	-	1	-
2	WURYOREJO	1	-	1	-
3	POKOK KIDUL	1	-	1	-
4	PURWOREJO	1	-	1	-
5	BULUSULUR	1	-	1	-
6	WONOBOYO	-	1	-	1
7	GIRIPURWO	-	1	-	1
8	GIRITIRTO	-	1	-	1
9	GIRIWONO	-	1	-	1
10	WONOKARTO	-	1	-	1
11	PURWOSARI	1	-	1	-
12	MANJUNG	1	-	1	-
13	SONOHARJO	1	-	1	-
14	WONOKERTO	1	-	1	-
15	WONOHARJO	1	-	1	-
	Wonogiri	10	5	10	5

Sumber : Kantor Kecamatan Wonogiri

Tabel 2.4 Luas Tanah Bengkok dan Tanah Kas Desa/Kelurahan di Kecamatan Wonogiri,2020

Desa/Kelurahan	Tanah Bengkok (Ha)	
	Sawah	Tanah Kering
(1)	(2)	(3)
1 SENDANG	-	-
2 WURYOREJO	-	-
3 POKOK KIDUL	-	-
4 PURWOREJO	-	-
5 BULUSULUR	-	-
6 WONOBOYO	-	-
7 GIRIPURWO	-	-
8 GIRITIRTO	-	-
9 GIRIWONO	-	-
10 WONOKARTO	-	-
11 PURWOSARI	-	-
12 MANJUNG	-	-
13 SONOHARJO	-	-
14 WONOKERTO	-	-
15 WONOHARJO	-	-
Jumlah	-	-

PEMERINTAHAN

Lanjutan Tabel 2.4

Desa/Kelurahan	Tanah Kas Desa/Kelurahan (Ha)	
	Sawah	Tanah Kering
(1)	(4)	(5)
1 SENDANG	-	-
2 WURYOREJO	-	-
3 POKOK KIDUL	-	-
4 PURWOREJO	-	-
5 BULUSULUR	-	-
6 WONOBOYO	-	-
7 GIRIPURWO	-	-
8 GIRITIRTO	-	-
9 GIRIWONO	-	-
10 WONOKARTO	-	-
11 PURWOSARI	-	-
12 MANJUNG	-	-
13 SONOHARJO	-	-
14 WONOKERTO	-	-
15 WONOHARJO	-	-
Jumlah	-	-

Sumber : Kantor Kecamatan Wonogiri

PENDUDUK DAN KETENAGAKERJAAN

BAB

03



Jumlah Penduduk
Kecamatan Wonogiri
Tahun 2020

86 437
orang

Laju Pertumbuhan
Penduduk Kecamatan
Wonogiri per Tahun

1.09
2010-2020

Kepadatan
Penduduk Kecamatan
Wonogiri Tahun 2020

1 042
orang/km²

PENJELASAN TEKNIS

1. Sumber utama data kependudukan adalah Sensus Penduduk yang dilaksanakan setiap sepuluh tahun sekali. Sensus penduduk telah dilaksanakan sebanyak tujuh kali sejak Indonesia merdeka yaitu tahun 1961, 1971, 1980, 1990, 2000, 2010 dan 2020.
2. Penduduk Indonesia adalah semua orang yang berdomisili di wilayah teritorial Indonesia, mencakup Warga Negara Indonesia (WNI) dan Warga Negara Asing (WNA) yang telah menetap selama satu tahun atau lebih atau berencana menetap di wilayah Indonesia selama minimal satu tahun. Pada sensus sebelumnya referensi waktu dalam konsep kependudukan adalah enam bulan. Perubahan ini didasari oleh UU No. 24 Tahun 2013 tentang Perubahan atas UU No. 23 Tahun 2006 tentang Administrasi Kependudukan pada Pasal 15.
3. Laju pertumbuhan penduduk adalah angka yang menunjukkan persentase pertambahan penduduk dalam jangka waktu tertentu.
4. Kepadatan penduduk adalah rasio banyaknya penduduk per kilometer persegi.
5. Rasio jenis kelamin adalah perbandingan antara jumlah penduduk laki-laki dan jumlah penduduk perempuan pada suatu daerah dan waktu tertentu, yang biasanya dinyatakan dalam banyaknya penduduk laki-laki per 100 perempuan.

PENDUDUK DAN KETENAGAKERJAAN

<https://wonogirikab.bps.go.id>

PENDUDUK DAN KETENAGAKERJAAN

Tabel 3.1 Penduduk, Laju Pertumbuhan Penduduk, Distribusi Persentase Penduduk, Kepadatan Penduduk, Rasio Jenis Kelamin Menurut Desa/Kelurahan di Kecamatan Wonogiri, 2020

Desa/Kelurahan	Penduduk ¹	Laju Pertumbuhan Per Tahun 2010-2020 ^{2,3}
(1)	(2)	(3)
1 SENDANG	3.641	0,99
2 WURYOREJO	5.369	0,68
3 POKOK KIDUL	5.834	2,10
4 PURWOREJO	5.008	2,84
5 BULUSULUR	7.199	1,94
6 WONOBOYO	7.679	0,61
7 GIRIPURWO	7.835	-0,52
8 GIRITIRTO	8.146	0,30
9 GIRIWONO	6.441	1,56
10 WONOKARTO	6.308	-0,23
11 PURWOSARI	5.680	1,24
12 MANJUNG	3.303	1,25
13 SONOHARJO	5.324	1,33
14 WONOKERTO	4.130	2,78
15 WONOHARJO	4.540	2,18
Wonogiri	86.437	1,09

PENDUDUK DAN KETENAGAKERJAAN

Lanjutan Tabel 3.1

Desa/Kelurahan	Persentase Penduduk	Kepadatan Penduduk (per km ²) ⁴
(1)	(4)	(5)
1 SENDANG	4,21	430
2 WURYOREJO	6,21	472
3 POKOK KIDUL	6,75	601
4 PURWOREJO	5,79	1.265
5 BULUSULUR	8,33	1.504
6 WONOBOYO	8,88	2.847
7 GIRIPURWO	9,06	7.644
8 GIRITIRTO	9,42	12.532
9 GIRIWONO	7,45	590
10 WONOKARTO	7,30	5.415
11 PURWOSARI	6,57	951
12 MANJUNG	3,82	662
13 SONOHARJO	6,16	932
14 WONOKERTO	4,78	695
15 WONOHARJO	5,25	818
Wonogiri	100	1.042

Lanjutan Tabel 3.1

Desa/Kelurahan		Rasio Jenis Kelamin
(1)	(6)	
1	SENDANG	99,29
2	WURYOREJO	100,04
3	POKOK KIDUL	103,99
4	PURWOREJO	103,99
5	BULUSULUR	99,14
6	WONOBOYO	100,55
7	GIRIPURWO	94,18
8	GIRITIRTO	96,86
9	GIRIWONO	100,16
10	WONOKARTO	95,11
11	PURWOSARI	100,56
12	MANJUNG	103,89
13	SONOHARJO	104,30
14	WONOKERTO	101,66
15	WONOHARJO	98,60

Catatan : ¹ Hasil SP2020 September

² Laju pertumbuhan penduduk di hitung berdasarkan penduduk hasil SP2010 dengan kondisi desa/kelurahan tahun 2020, dibandingkan dengan penduduk hasil SP2020

³ Luas desa/kelurahan berdasarkan

Sumber : BPS Kabupaten Wonogiri

PENDUDUK DAN KETENAGAKERJAAN

Tabel 3.2 Jumlah Penduduk Menurut Kelompok Umur dan Jenis Kelamin di Kecamatan Wonogiri, 2020

Kelompok Umur	Jenis Kelamin		
	Laki-laki	Perempuan	Jumlah
(1)	(2)	(3)	(4)
0 - 14	8.969	8.506	17.475
15 - 64	29.912	29.882	59.794
65+	4.270	4.898	9.168
Wonogiri	43.151	43.286	86.437

Catatan : Hasil Perapihan Umur dari Data Administrasi Kependudukan dan Sensus Penduduk 2020 (September)

Sumber : BPS, Sensus Penduduk 2020

Tabel 3.3 Jumlah Kelahiran Menurut Desa/Kelurahan di Kecamatan Wonogiri, 2020

Desa/Kelurahan	Jumlah Kelahiran		
	Laki-laki	Perempuan	Total
(1)	(2)	(3)	(4)
1 SENDANG	35	29	64
2 WURYOREJO	31	39	70
3 POKOK KIDUL	35	38	73
4 PURWOREJO	44	36	80
5 BULUSULUR	56	49	105
6 WONOBOYO	46	51	97
7 GIRIPURWO	44	38	82
8 GIRITIRTO	63	63	126
9 GIRIWONO	48	32	80
10 WONOKARTO	30	39	69
11 PURWOSARI	52	37	89
12 MANJUNG	15	25	40
13 SONOHARJO	58	41	99
14 WONOKERTO	21	25	46
15 WONOHARJO	40	43	83
Wonogiri	618	585	1.203

Sumber : Disdukcapil

PENDUDUK DAN KETENAGAKERJAAN

Tabel 3.4 Jumlah Kematian Menurut Desa/Kelurahan di Kecamatan Wonogiri, 2020

Desa/Kelurahan	Jumlah Kematian		
	Laki-laki	Perempuan	Total
(1)	(2)	(3)	(4)
1 SENDANG	21	48	69
2 WURYOREJO	7	29	36
3 POKOK KIDUL	24	75	99
4 PURWOREJO	12	60	72
5 BULUSULUR	17	71	88
6 WONOBOYO	31	76	107
7 GIRIPURWO	32	84	116
8 GIRITIRTO	41	109	150
9 GIRIWONO	28	79	107
10 WONOKARTO	17	41	58
11 PURWOSARI	23	57	80
12 MANJUNG	13	31	44
13 SONOHARJO	37	83	120
14 WONOKERTO	25	57	82
15 WONOHARJO	9	29	38
Wonogiri	337	929	1.266

Sumber : Disdukcapil

Tabel 3.5 Jumlah Migran Masuk Menurut Desa/Kelurahan di Kecamatan Wonogiri, 2020

Desa/Kelurahan	Jumlah Migran Masuk		
	Laki-laki	Perempuan	Total
(1)	(2)	(3)	(4)
1 SENDANG	-	1	1
2 WURYOREJO	4	4	8
3 POKOK KIDUL	9	5	14
4 PURWOREJO	19	9	28
5 BULUSULUR	-	1	1
6 WONOBOYO	1	4	5
7 GIRIPURWO	7	7	14
8 GIRITIRTO	-	7	7
9 GIRIWONO	1	-	1
10 WONOKARTO	4	4	8
11 PURWOSARI	4	1	5
12 MANJUNG	-	-	-
13 SONOHARJO	1	1	2
14 WONOKERTO	11	5	16
15 WONOHARJO	1	4	5
Wonogiri	62	53	115

Sumber : Disdukcapil

PENDUDUK DAN KETENAGAKERJAAN

Tabel 3.6 Jumlah Migran Keluar Menurut Desa/Kelurahan di Kecamatan Wonogiri, 2020

Desa/Kelurahan	Jumlah Migran Keluar		
	Laki-laki	Perempuan	Total
(1)	(2)	(3)	(4)
1 SENDANG	4	3	7
2 WURYOREJO	8	4	12
3 POKOK KIDUL	13	10	23
4 PURWOREJO	8	11	19
5 BULUSULUR	8	20	28
6 WONOBOYO	22	12	34
7 GIRIPURWO	10	18	28
8 GIRITIRTO	28	27	55
9 GIRIWONO	12	18	30
10 WONOKARTO	32	24	56
11 PURWOSARI	7	11	18
12 MANJUNG	12	6	18
13 SONOHARJO	15	10	25
14 WONOKERTO	19	17	36
15 WONO HARJO	16	9	25
Wonogiri	214	200	414

Sumber : Disdukcapil

Jumlah Sekolah

52
SD

11
SLTP

17
SMU/SMK



Jumlah Puskesmas
dan Puskesmas
pembantu di
Kecamatan Wonogiri

8 buah



PENJELASAN TEKNIS

1. Sekolah adalah lembaga pendidikan formal yang dimulai dari pendidikan dasar, menengah, dan tinggi. Pendidikan yang dicatat adalah pendidikan formal berdasarkan kurikulum Kementerian Pendidikan dan Kebudayaan, termasuk pendidikan yang diselenggarakan oleh pondok pesantren dengan memakai kurikulum Kementerian Pendidikan dan Kebudayaan, seperti Madrasah Ibtidaiyah (MI), Madrasah Tsanawiyah (MTS), dan Madrasah Aliyah (MA).
2. Rumah sakit adalah tempat pemeriksaan dan perawatan kesehatan, biasanya berada di bawah pengawasan dokter/tenaga medis, termasuk rumah sakit khusus seperti rumah sakit perawatan paru-paru dan RS jantung.
3. Puskesmas (Pusat Kesehatan Masyarakat) adalah unit pelayanan kesehatan milik pemerintahan yang bertanggung jawab terhadap pelayanan kesehatan masyarakat untuk wilayah kecamatan, sebagian kecamatan, atau kelurahan.
4. Puskesmas Pembantu yaitu unit pelayanan kesehatan masyarakat yang membantu kegiatan Puskesmas di sebagian dari wilayah kerja.

<https://wonogirikab.bps.go.id>

4.1 PENDIDIKAN

Tabel 4.1.1 Banyaknya Sekolah, Murid dan Guru Taman Kanak-Kanak (TK) Menurut Desa/Kelurahan di Kecamatan Wonogiri, 2020/2021

	Desa/Kelurahan	Sekolah	Murid	Rasio Murid	
				Guru	Terhadap Guru
	(1)	(2)	(3)	(4)	(5)
1	SENDANG
2	WURYOREJO
3	POKOK KIDUL
4	PURWOREJO
5	BULUSULUR
6	WONOBOYO
7	GIRIPURWO
8	GIRITIRTO
9	GIRIWONO
10	WONOKARTO
11	PURWOSARI
12	MANJUNG
13	SONOHARJO
14	WONOKERTO
15	WONOHARJO
	Wonogiri

Sumber :

SOSIAL

Tabel 4.1.2 Banyaknya Sekolah, Murid dan Guru Sekolah Dasar (SD) Menurut Desa/Kelurahan di Kecamatan Wonogiri, 2020/2021

	Desa/Kelurahan	Sekolah	Murid	Guru	Rasio Murid
					Terhadap Guru
	(1)	(2)	(3)	(4)	(5)
1	SENDANG	3
2	WURYOREJO	3
3	POKOK KIDUL	3
4	PURWOREJO	2
5	BULUSULUR	2
6	WONOBOYO	4
7	GIRIPURWO	7
8	GIRITIRTO	5
9	GIRIWONO	2
10	WONOKARTO	4
11	PURWOSARI	3
12	MANJUNG	3
13	SONOHARJO	3
14	WONOKERTO	4
15	WONOHARJO	4
	Wonogiri	52	-	-	...

Sumber :

Tabel 4.1.3 Banyaknya Sekolah, Murid dan Guru Madrasah Ibtidaiyah (MI) Menurut Desa/Kelurahan di Kecamatan Wonogiri, 2020/2021

	Desa/Kelurahan	Sekolah	Murid	Rasio Murid Terhadap Guru	
				Guru	Guru
	(1)	(2)	(3)	(4)	(5)
1	SENDANG	-
2	WURYOREJO	-
3	POKOK KIDUL	1
4	PURWOREJO	-
5	BULUSULUR	-
6	WONOBOYO	-
7	GIRIPURWO	-
8	GIRITIRTO	-
9	GIRIWONO	-
10	WONOKARTO	2
11	PURWOSARI	1
12	MANJUNG	-
13	SONOHARJO	-
14	WONOKERTO	-
15	WONOHARJO	1
Wonogiri		5	-	-	...

Sumber :

SOSIAL

Tabel 4.1.4 Banyaknya Sekolah, Murid dan Guru Sekolah Lanjutan Tingkat Pertama (SLTP) Menurut Desa/Kelurahan di Kecamatan Wonogiri, 2020/2021

	Desa/Kelurahan	Sekolah	Murid	Guru	Rasio Murid
					Terhadap Guru
	(1)	(2)	(3)	(4)	(5)
1	SENDANG	-
2	WURYOREJO	-
3	POKOK KIDUL	-
4	PURWOREJO	-
5	BULUSULUR	1
6	WONOBOYO	1
7	GIRIPURWO	3
8	GIRITIRTO	3
9	GIRIWONO	-
10	WONOKARTO	1
11	PURWOSARI	-
12	MANJUNG	1
13	SONOHARJO	-
14	WONOKERTO	-
15	WONOHARJO	1
	Wonogiri	11	-	-	...

Sumber :

Tabel 4.1.5 Banyaknya Sekolah, Murid dan Guru Madrasah Tsanawiyah (MTs) Menurut Desa/Kelurahan di Kecamatan Wonogiri, 2020/2021

	Desa/Kelurahan	Sekolah	Murid	Rasio Murid	
				Guru	Terhadap Guru
	(1)	(2)	(3)	(4)	(5)
1	SENDANG	-
2	WURYOREJO	-
3	POKOK KIDUL	-
4	PURWOREJO	-
5	BULUSULUR	-
6	WONOBOYO	-
7	GIRIPURWO	-
8	GIRITIRTO	-
9	GIRIWONO	1
10	WONOKARTO	-
11	PURWOSARI	-
12	MANJUNG	-
13	SONOHARJO	-
14	WONOKERTO	-
15	WONOHARJO	1	-	-	...
	Wonogiri	2	-	-	...

Sumber :

SOSIAL

Tabel 4.1.6 Banyaknya Sekolah, Murid dan Guru SMU dan SMK Menurut Desa/Kelurahan di Kecamatan Wonogiri, 2020/2021

	Desa/Kelurahan	Sekolah	Murid	Guru	Rasio Murid
					Terhadap Guru
	(1)	(2)	(3)	(4)	(5)
1	SENDANG	-
2	WURYOREJO	-
3	POKOK KIDUL	-
4	PURWOREJO	-
5	BULUSULUR	3
6	WONOBOYO	2
7	GIRIPURWO	3
8	GIRITIRTO	3
9	GIRIWONO	2
10	WONOKARTO	4
11	PURWOSARI	-
12	MANJUNG	-
13	SONOHARJO	-
14	WONOKERTO	-
15	WONOHARJO	-
	Wonogiri	17	-	-	...

Sumber :

Tabel 4.1.7 Banyaknya Sekolah Dasar (SD) Menurut Desa/Kelurahan di Kecamatan Wonogiri, 2020

Desa/Kelurahan	Negeri	Swasta	Jumlah
(1)	(2)	(3)	(4)
1 SENDANG	3	-	3
2 WURYOREJO	3	-	3
3 POKOK KIDUL	3	-	3
4 PURWOREJO	2	-	2
5 BULUSULUR	2	-	2
6 WONOBOYO	4	-	4
7 GIRIPURWO	5	2	7
8 GIRITIRTO	5	-	5
9 GIRIWONO	2	-	2
10 WONOKARTO	4	-	4
11 PURWOSARI	3	-	3
12 MANJUNG	3	-	3
13 SONOHARJO	3	-	3
14 WONOKERTO	4	-	4
15 WONO HARJO	4	-	4
Wonogiri	50	2	52

Sumber : BPS, Pendataan Potensi (PODES) 2020

SOSIAL

Tabel 4.1.8 Banyaknya Madrasah Ibtidaiyah (MI) Menurut Desa/Kelurahan di Kecamatan Wonogiri, 2020

Desa/Kelurahan	Negeri	Swasta	Jumlah
(1)	(2)	(3)	(4)
1 SENDANG	-	-	-
2 WURYOREJO	-	-	-
3 POKOK KIDUL	-	1	1
4 PURWOREJO	-	-	-
5 BULUSULUR	-	-	-
6 WONOBOYO	-	-	-
7 GIRIPURWO	-	-	-
8 GIRITIRTO	-	-	-
9 GIRIWONO	-	-	-
10 WONOKARTO	1	1	2
11 PURWOSARI	-	1	1
12 MANJUNG	-	-	-
13 SONOHARJO	-	-	-
14 WONOKERTO	-	-	-
15 WONO HARJO	-	1	1
Wonogiri	1	4	5

Sumber : BPS, Pendataan Potensi (PODES) 2020

Tabel 4.1.9 Banyaknya Sekolah Menengah Pertama (SMP) Menurut Desa/Kelurahan di Kecamatan Wonogiri, 2020

Desa/Kelurahan	Negeri	Swasta	Jumlah
(1)	(2)	(3)	(4)
1 SENDANG	-	-	-
2 WURYOREJO	-	-	-
3 POKOK KIDUL	-	-	-
4 PURWOREJO	-	-	-
5 BULUSULUR	-	1	1
6 WONOBOYO	1	-	1
7 GIRIPURWO	1	2	3
8 GIRITIRTO	3	-	3
9 GIRIWONO	-	-	-
10 WONOKARTO	1	-	1
11 PURWOSARI	-	-	-
12 MANJUNG	1	-	1
13 SONOHARJO	-	-	-
14 WONOKERTO	-	-	-
15 WONO HARJO	1	-	1
Wonogiri	8	3	11

Sumber : BPS, Pendataan Potensi (PODES) 2020

SOSIAL

Tabel 4.1.10 Banyaknya Madrasah Tsanawiyah (MTs) Menurut Desa/Kelurahan di Kecamatan Wonogiri, 2020

Desa/Kelurahan	Negeri	Swasta	Jumlah
(1)	(2)	(3)	(4)
1 SENDANG	-	-	-
2 WURYOREJO	-	-	-
3 POKOK KIDUL	-	-	-
4 PURWOREJO	-	-	-
5 BULUSULUR	-	-	-
6 WONOBOYO	-	-	-
7 GIRIPURWO	-	-	-
8 GIRITIRTO	-	-	-
9 GIRIWONO	1	-	1
10 WONOKARTO	-	-	-
11 PURWOSARI	-	-	-
12 MANJUNG	-	-	-
13 SONOHARJO	-	-	-
14 WONOKERTO	-	-	-
15 WONO HARJO	1	-	1
Wonogiri	2	-	2

Sumber : BPS, Pendataan Potensi (PODES) 2020

Tabel 4.1.11 Banyaknya Sekolah Menengah Atas (SMA) Menurut Desa/Kelurahan di Kecamatan Wonogiri, 2020

Desa/Kelurahan	Negeri	Swasta	Jumlah
(1)	(2)	(3)	(4)
1 SENDANG	-	-	-
2 WURYOREJO	-	-	-
3 POKOK KIDUL	-	-	-
4 PURWOREJO	-	-	-
5 BULUSULUR	-	1	1
6 WONOBOYO	-	1	1
7 GIRIPURWO	1	1	2
8 GIRITIRTO	1	-	1
9 GIRIWONO	-	-	-
10 WONOKARTO	1	-	1
11 PURWOSARI	-	-	-
12 MANJUNG	-	-	-
13 SONOHARJO	-	-	-
14 WONOKERTO	-	-	-
15 WONO HARJO	-	-	-
Wonogiri	3	3	6

Sumber : BPS, Pendataan Potensi (PODES) 2020

SOSIAL

Tabel 4.1.12 Banyaknya Madrasah Aliyah (MA) Menurut Desa/Kelurahan di Kecamatan Wonogiri, 2020

Desa/Kelurahan	Negeri	Swasta	Jumlah
(1)	(2)	(3)	(4)
1 SENDANG	-	-	-
2 WURYOREJO	-	-	-
3 POKOK KIDUL	-	-	-
4 PURWOREJO	-	-	-
5 BULUSULUR	-	-	-
6 WONOBOYO	-	-	-
7 GIRIPURWO	-	-	-
8 GIRITIRTO	-	-	-
9 GIRIWONO	-	-	-
10 WONOKARTO	-	-	-
11 PURWOSARI	-	-	-
12 MANJUNG	-	-	-
13 SONOHARJO	-	-	-
14 WONOKERTO	-	-	-
15 WONO HARJO	-	-	-
Wonogiri	-	-	-

Sumber : BPS, Pendataan Potensi (PODES) 2020

Tabel 4.1.13 Banyaknya Sekolah Menengah Kejuruan (SMK) Menurut Desa/Kelurahan di Kecamatan Wonogiri, 2020

Desa/Kelurahan	Negeri	Swasta	Jumlah
(1)	(2)	(3)	(4)
1 SENDANG	-	-	-
2 WURYOREJO	-	-	-
3 POKOK KIDUL	-	-	-
4 PURWOREJO	-	-	-
5 BULUSULUR	1	1	2
6 WONOBOYO	-	1	1
7 GIRIPURWO	-	1	1
8 GIRITIRTO	-	2	2
9 GIRIWONO	-	2	2
10 WONOKARTO	1	2	3
11 PURWOSARI	-	-	-
12 MANJUNG	-	-	-
13 SONOHARJO	-	-	-
14 WONOKERTO	-	-	-
15 WONO HARJO	-	-	-
Wonogiri	2	9	11

Sumber : BPS, Pendataan Potensi (PODES) 2020

SOSIAL

Tabel 4.1.14 Banyaknya Akademi/Perguruan Tinggi Menurut Desa/Kelurahan di Kecamatan Wonogiri, 2020

Desa/Kelurahan	Negeri	Swasta	Jumlah
(1)	(2)	(3)	(4)
1 SENDANG	-	-	-
2 WURYOREJO	-	-	-
3 POKOK KIDUL	-	-	-
4 PURWOREJO	-	-	-
5 BULUSULUR	1	1	2
6 WONOBOYO	-	1	1
7 GIRIPURWO	-	-	-
8 GIRITIRTO	-	-	-
9 GIRIWONO	-	1	1
10 WONOKARTO	-	-	-
11 PURWOSARI	-	-	-
12 MANJUNG	-	-	-
13 SONOHARJO	-	-	-
14 WONOKERTO	-	-	-
15 WONO HARJO	-	-	-
Wonogiri	1	3	4

Sumber : BPS, Pendataan Potensi (PODES) 2020

Tabel 4.1.15 Kemudahan Untuk Mencapai Sarana Pendidikan Terdekat Bagi Desa/Kelurahan yang Tidak ada Sarana Pendidikan Menurut Desa/Kelurahan dan Jenjang Pendidikan di Kecamatan Wonogiri,

Desa/Kelurahan	SD	MI	SMP	MTs
(1)	(2)	(3)	(4)	(5)
1 SENDANG	-	2	2	2
2 WURYOREJO	-	2	2	2
3 POKOK KIDUL	-	-	2	2
4 PURWOREJO	-	1	1	2
5 BULUSULUR	-	2	-	2
6 WONOBOYO	-	2	-	2
7 GIRIPURWO	-	2	-	2
8 GIRITIRTO	-	1	-	1
9 GIRIWONO	-	2	2	-
10 WONOKARTO	-	-	-	1
11 PURWOSARI	-	-	2	2
12 MANJUNG	-	2	-	3
13 SONOHARJO	-	2	1	2
14 WONOKERTO	-	2	2	2
15 WONOHARJO	-	-	-	-

SOSIAL

Lanjutan Tabel 4.1.15

Desa/Kelurahan		SMA	MA	SMK	Perguruan Tinggi
(1)	(6)	(7)	(8)	(9)	(9)
1 SENDANG	2	2	1	2	
2 WURYOREJO	2	2	1	2	
3 POKOK KIDUL	2	2	1	2	
4 PURWOREJO	1	1	1	1	
5 BULUSULUR	-	2	-	-	
6 WONOBOYO	-	2	-	-	
7 GIRIPURWO	-	2	-	2	
8 GIRITIRTO	-	1	-	1	
9 GIRIWONO	1	2	-	-	
10 WONOKARTO	-	2	-	2	
11 PURWOSARI	1	2	1	2	
12 MANJUNG	1	2	1	2	
13 SONOHARJO	2	2	1	2	
14 WONOKERTO	1	2	1	2	
15 WONOHARJO	2	2	1	2	

Catatan : 1 = Sangat Mudah, 2 = Mudah, 3 = Sulit, 4 = Sangat Sulit, - = Ada Sarana

Sumber : BPS, Pendataan Potensi (PODES) 2020

4.2 KESEHATAN

Tabel 4.2.1 Banyaknya Sarana Kesehatan Menurut Desa/Kelurahan dan Jenis Sarana Kesehatan di Kecamatan Wonogiri, 2020

Desa/Kelurahan	Rumah Sakit	Rumah Sakit Bersalin	Poliklinik/Balai Pengobatan
(1)	(2)	(3)	(4)
1 SENDANG	-	-	-
2 WURYOREJO	-	-	1
3 POKOK KIDUL	-	-	-
4 PURWOREJO	-	-	-
5 BULUSULUR	-	-	1
6 WONOBOYO	-	-	1
7 GIRIPURWO	-	-	-
8 GIRITIRTO	-	-	-
9 GIRIWONO	1	-	1
10 WONOKARTO	-	-	-
11 PURWOSARI	-	-	-
12 MANJUNG	-	-	-
13 SONOHARJO	-	-	-
14 WONOKERTO	-	-	-
15 WONO HARJO	-	-	-
Wonogiri	1	-	4

SOSIAL

Lanjutan Tabel 4.2.1

Desa/Kelurahan	Puskesmas		Apotek
	Rawat Inap	Tanpa Rawat Inap	
(1)	(5)	(6)	(7)
1 SENDANG	-	-	-
2 WURYOREJO	-	-	-
3 POKOK KIDUL	-	-	-
4 PURWOREJO	-	-	-
5 BULUSULUR	-	-	-
6 WONOBOYO	-	1	2
7 GIRIPURWO	-	1	3
8 GIRITIRTO	-	-	4
9 GIRIWONO	-	-	2
10 WONOKARTO	-	-	-
11 PURWOSARI	-	-	-
12 MANJUNG	-	-	-
13 SONOHARJO	-	-	-
14 WONOKERTO	-	-	-
15 WONO HARJO	-	-	-
Wonogiri	-	2	11

Catatan :

Sumber : BPS, Pendataan Potensi (PODES) 2020

Tabel 4.2.2 Banyaknya Sarana Kesehatan Menurut Desa/Kelurahan dan Jenis Sarana Kesehatan di Kecamatan Wonogiri, 2020

	Desa/Kelurahan	Puskesmas	Puskesmas Pembantu	Poskesdes	Posyandu
	(1)	(2)	(3)	(4)	(5)
1	SENDANG	-	1	-	8
2	WURYOREJO	-	-	1	9
3	POKOK KIDUL	-	1	1	8
4	PURWOREJO	-	-	1	8
5	BULUSULUR	-	1	1	12
6	WONOBOYO	1	-	-	18
7	GIRIPURWO	1	-	1	13
8	GIRITIRTO	-	-	1	7
9	GIRIWONO	-	-	-	12
10	WONOKARTO	-	-	1	8
11	PURWOSARI	-	-	1	9
12	MANJUNG	-	1	17	17
13	SONOHARJO	-	-	-	12
14	WONOKERTO	-	1	1	5
15	WONOHARJO	-	1	-	10
	Wonogiri	2	6	26	156

Catatan :

Sumber : BPS, Pendataan Potensi (PODES) 2020

SOSIAL

Tabel 4.2.3 Banyaknya Petugas Kesehatan Menurut Desa/Kelurahan di Kecamatan Wonogiri, 2020

	Desa/Kelurahan	Dokter	Bidan	Petugas Kesehatan	Dukun Bayi
	(1)	(2)	(3)	(4)	(5)
1	SENDANG	1	1	1	-
2	WURYOREJO	1	1	2	-
3	POKOK KIDUL	1	3	8	-
4	PURWOREJO	1	5	18	-
5	BULUSULUR	2	2	15	-
6	WONOBOYO	2	7	20	-
7	GIRIPURWO	4	12	24	-
8	GIRITIRTO	1	3	13	-
9	GIRIWONO	3	1	27	-
10	WONOKARTO	11	3	10	-
11	PURWOSARI	1	3	16	2
12	MANJUNG	2	2	9	2
13	SONOHARJO	1	2	2	-
14	WONOKERTO	1	2	4	-
15	WONOHARJO	1	2	5	1
	Wonogiri	33	49	174	5

Catatan :

Sumber : BPS, Pendataan Potensi (PODES) 2020

Tabel 4.2.4 Kemudahan Mencapai Sarana Kesehatan Terdekat Bagi Desa/Kelurahan yang Tidak ada Sarana Kesehatan Menurut Desa/Kelurahan dan Jenis Sarana Kesehatan di Kecamatan Wonogiri, 2020

	Desa/Kelurahan	Rumah Sakit	Rumah Sakit Bersalin	Poliklinik/Balai Pengobatan
	(1)	(2)	(3)	(4)
1	SENDANG	2	2	2
2	WURYOREJO	2	2	-
3	POKOK KIDUL	2	2	2
4	PURWOREJO	-	2	1
5	BULUSULUR	2	2	-
6	WONOBOYO	2	2	-
7	GIRIPURWO	2	2	-
8	GIRITIRTO	1	-	-
9	GIRIWONO	-	2	-
10	WONOKARTO	1	2	-
11	PURWOSARI	2	2	-
12	MANJUNG	2	2	2
13	SONOHARJO	2	2	1
14	WONOKERTO	2	2	-
15	WONOHARJO	1	2	-

SOSIAL

Lanjutan Tabel 4.2.4

Desa/Kelurahan	Puskesmas		Apotek
	Rawat Inap	Tanpa Rawat Inap	
(1)	(5)	(6)	(7)
1 SENDANG	2	2	2
2 WURYOREJO	2	2	2
3 POKOK KIDUL	2	2	2
4 PURWOREJO	1	1	1
5 BULUSULUR	2	2	-
6 WONOBOYO	2	-	-
7 GIRIPURWO	2	-	-
8 GIRITIRTO	1	1	-
9 GIRIWONO	2	2	-
10 WONOKARTO	2	2	-
11 PURWOSARI	2	2	2
12 MANJUNG	2	2	2
13 SONOHARJO	1	2	2
14 WONOKERTO	2	2	2
15 WONO HARJO	1	1	-

Catatan : 1 = Sangat Mudah, 2 = Mudah, 3 = Sulit, 4 = Sangat Sulit, - = Ada Sarana

Sumber : BPS, Pendataan Potensi (PODES) 2020

Tabel 4.2.5 Banyaknya Warga Penderita Gizi Buruk Menurut Desa/Kelurahan di Kecamatan Wonogiri, 2019 dan 2020

Desa/Kelurahan	2019	2020
(1)	(2)	(3)
1 SENDANG	-	-
2 WURYOREJO	-	-
3 POKOK KIDUL	-	-
4 PURWOREJO	-	-
5 BULUSULUR	3	15
6 WONOBOYO	-	-
7 GIRIPURWO	2	-
8 GIRITIRTO	-	-
9 GIRIWONO	1	3
10 WONOKARTO	-	-
11 PURWOSARI	-	-
12 MANJUNG	-	6
13 SONOHARJO	6	5
14 WONOKERTO	2	-
15 WONO HARJO	2	-
Wonogiri	16	29

Sumber : BPS, Pendataan Potensi (PODES) 2019 dan 2020

SOSIAL

Tabel 4.2.6 Banyaknya Desa/Kelurahan Menurut Sumber Air Minum Sebagian Besar Keluarga di Kecamatan Wonogiri, 2018, 2019 dan 2020

Sumber Air Minum	2018	2019	2020
(1)	(2)	(3)	(4)
Air Kemasan Bermerk	2	-	-
Air Isi Ulang	-	-	-
Ledeng Dengan Meteran	8	7	12
Ledeng Tanpa Meteran	-	-	-
Sumur Bor atau Pompa	2	4	1
Sumur	2	2	1
Mata Air	1	2	1
Sungai/Danau/Kolam/ Waduk/Situ/Embung/ Bendungan	-	-	-
Air Hujan	-	-	-
Lainnya	-	-	-
Wonogiri	15	15	15

Sumber : BPS, Pendataan Potensi (PODES) 2019 dan 2020

Tabel 4.2.7 Banyaknya Desa/Kelurahan Menurut Penggunaan Fasilitas Tempat Buang Air Besar Sebagian Besar Keluarga di Kecamatan Wonogiri, 2018, 2019, dan 2020

Fasilitas Buang Air Besar	2018	2019	2020
(1)	(2)	(3)	(4)
Jamban	15	15	15
Sendiri	15	15	15
Bersama	-	-	-
Umum	-	-	-
Bukan Jamban	-	0	1
Wonogiri	15	15	16

Sumber : BPS, Pendataan Potensi (PODES) 2018, 2019 dan 2020

SOSIAL

Tabel 4.2.8 Banyaknya Pasangan Usia Subur (PUS) dan Peserta KB Menurut Desa/Kelurahan di Kecamatan Wonogiri,2020

	Desa/Kelurahan	PUS	Jumlah Peserta KB	% Peserta KB terhadap PUS
	(1)	(2)	(3)	(4)
1	SENDANG	...	407	...
2	WURYOREJO	...	493	...
3	POKOK KIDUL	...	592	...
4	PURWOREJO	...	384	...
5	BULUSULUR	...	776	...
6	WONOBOYO	...	535	...
7	GIRIPURWO	...	518	...
8	GIRITIRTO	...	767	...
9	GIRIWONO	...	646	...
10	WONOKARTO	...	455	...
11	PURWOSARI	...	624	...
12	MANJUNG	...	370	...
13	SONOHARJO	...	376	...
14	WONOKERTO	...	380	...
15	WONOHARJO	...	431	...
	Wonogiri	-	7.754	...

Catatan :

Sumber : PLKB Kecamatan Wonogiri

Tabel 4.2.9 Banyaknya Peserta KB Menurut Alat Kontrasepsi Yang Digunakan di Kecamatan Wonogiri,2020

Desa/Kelurahan	Alat Kontrasepsi			
	IUD	MOW	MOP	Implant
(1)	(2)	(3)	(4)	(5)
1 SENDANG	40	35	-	3
2 WURYOREJO	61	36	-	17
3 POKOK KIDUL	51	51	1	9
4 PURWOREJO	29	23	1	13
5 BULUSULUR	75	71	4	13
6 WONOBOYO	76	57	1	5
7 GIRIPURWO	109	51	6	16
8 GIRITIRTO	107	68	4	10
9 GIRIWONO	81	51	3	11
10 WONOKARTO	101	50	-	4
11 PURWOSARI	44	42	3	13
12 MANJUNG	10	35	-	17
13 SONOHARJO	28	29	1	18
14 WONOKERTO	22	34	1	5
15 WONO HARJO	22	36	(3)	7
Wonogiri	856	669	22	161

SOSIAL

Lanjutan Tabel 4.2.9

Desa/Kelurahan	Alat Kontrasepsi			Jumlah
	Suntik	Pil	Kondom	
(1)	(6)	(7)	(8)	(9)
1 SENDANG	172	406	51	707
2 WURYOREJO	194	60	125	493
3 POKOK KIDUL	315	93	72	592
4 PURWOREJO	183	85	50	384
5 BULUSULUR	207	144	262	776
6 WONOBOYO	214	63	119	535
7 GIRIPURWO	167	84	85	518
8 GIRITIRTO	232	193	153	767
9 GIRIWONO	321	100	79	646
10 WONOKARTO	146	51	103	455
11 PURWOSARI	309	93	119	623
12 MANJUNG	166	65	57	350
13 SONOHARJO	390	75	35	576
14 WONOKERTO	213	41	64	380
15 WONO HARJO	243	34	89	428
Wonogiri	3.472	1.587	1.463	8.230

Catatan :

Sumber : PLKB Kecamatan Wonogiri

4.3 AGAMA

Tabel 4.3.1 Banyaknya Bangunan Tempat Ibadah Menurut Desa/Kelurahan di Kecamatan Wonogiri, 2020

	Desa/Kelurahan	Masjid	Musholla	Gereja	Wihara/P ura
	(1)	(2)	(3)	(4)	(5)
1	SENDANG	17	-	-	-
2	WURYOREJO	15	-	1	-
3	POKOK KIDUL	16	2	1	-
4	PURWOREJO	7	6	1	1
5	BULUSULUR	18	3	-	1
6	WONOBOYO	15	8	2	1
7	GIRIPURWO	11	12	5	-
8	GIRITIRTO	41	9	3	-
9	GIRIWONO	16	4	-	-
10	WONOKARTO	15	7	5	-
11	PURWOSARI	12	3	1	-
12	MANJUNG	11	5	-	-
13	SONOHARJO	17	-	-	-
14	WONOKERTO	5	3	3	-
15	WONOHARJO	15	3	4	-
	Wonogiri	231	65	26	3

Catatan :

Sumber : KUA Kecamatan Wonogiri

SOSIAL

Tabel 4.3.2 Banyaknya Pemeluk Agama Menurut Desa/Kelurahan di Kecamatan Wonogiri, 2020

	Desa/Kelurahan	Islam	Katolik	Kristen	Budha	Hindu
	(1)	(2)	(3)	(4)	(5)	(6)
1	SENDANG
2	WURYOREJO
3	POKOK KIDUL
4	PURWOREJO
5	BULUSULUR
6	WONOBOYO
7	GIRIPURWO
8	GIRITIRTO
9	GIRIWONO
10	WONOKARTO
11	PURWOSARI
12	MANJUNG
13	SONOHARJO
14	WONOKERTO
15	WONOHARJO
	Wonogiri	-	-	-	-	-

Catatan :

Sumber : KUA Kecamatan Wonogiri

4.4 SOSIAL LAINNYA

Tabel 4.4.1 Banyaknya Kejadian Bencana Alam Menurut Desa/Kelurahan dan Jenis Bencana Alam di Kecamatan Wonogiri,2020

	Desa/Kelurahan	Gempa Bumi	Tsunami	Gunung Meletus	Tanah Longsor
	(1)	(2)	(3)	(4)	(5)
1	SENDANG	-	-	-	2
2	WURYOREJO	-	-	-	-
3	POKOK KIDUL	-	-	-	-
4	PURWOREJO	-	-	-	-
5	BULUSULUR	-	-	-	-
6	WONOBOYO	-	-	-	-
7	GIRIPURWO	-	-	-	-
8	GIRITIRTO	1	-	-	-
9	GIRIWONO	-	-	-	-
10	WONOKARTO	-	-	-	-
11	PURWOSARI	-	-	-	-
12	MANJUNG	-	-	-	-
13	SONOHARJO	-	-	-	-
14	WONOKERTO	-	-	-	-
15	WONOHARJO	-	-	-	-
	Wonogiri	1	-	-	2

SOSIAL

Lanjutan Tabel 4.4.1

	Desa/Kelurahan	Banjir	Banjir Bandang	Kekeringan
	(1)	(6)	(7)	(8)
1	SENDANG	-	-	-
2	WURYOREJO	-	-	-
3	POKOK KIDUL	-	-	-
4	PURWOREJO	-	-	-
5	BULUSULUR	-	-	-
6	WONOBOYO	-	-	-
7	GIRIPURWO	-	-	-
8	GIRITIRTO	-	-	-
9	GIRIWONO	-	-	-
10	WONOKARTO	-	-	-
11	PURWOSARI	-	-	-
12	MANJUNG	-	-	-
13	SONOHARJO	-	-	-
14	WONOKERTO	-	-	-
15	WONOHARJO	-	-	-
	Wonogiri	-	-	-

Lanjutan Tabel 4.4.1

Desa/Kelurahan	Kebakaran Hutan dan Lahan	Angin Puyuh/ Puting Beliung/ Topan	Gelombang Pasang Laut
(1)	(9)	(10)	(11)
1 SENDANG	-	-	-
2 WURYOREJO	-	-	-
3 POKOK KIDUL	-	-	-
4 PURWOREJO	-	-	-
5 BULUSULUR	-	-	-
6 WONOBOYO	-	-	-
7 GIRIPURWO	-	-	-
8 GIRITIRTO	-	-	-
9 GIRIWONO	-	-	-
10 WONOKARTO	-	-	-
11 PURWOSARI	-	-	-
12 MANJUNG	-	-	-
13 SONOHARJO	-	-	-
14 WONOKERTO	-	-	-
15 WONOHARJO	-	-	-
Wonogiri	-	-	-

Catatan :

Sumber : BPS, Pendataan Potensi (PODES) 2020

SOSIAL

Tabel 4.4.2 Banyaknya Korban Jiwa Akibat Bencana Alam Menurut Desa/Kelurahan dan Jenis Bencana Alam di Kecamatan Wonogiri,2020

	Desa/Kelurahan	Gempa Bumi	Tsunami	Gunung Meletus	Tanah Longsor
	(1)	(2)	(3)	(4)	(5)
1	SENDANG	-	-	-	-
2	WURYOREJO	-	-	-	-
3	POKOK KIDUL	-	-	-	-
4	PURWOREJO	-	-	-	-
5	BULUSULUR	-	-	-	-
6	WONOBOYO	-	-	-	-
7	GIRIPURWO	-	-	-	-
8	GIRITIRTO	-	-	-	-
9	GIRIWONO	-	-	-	-
10	WONOKARTO	-	-	-	-
11	PURWOSARI	-	-	-	-
12	MANJUNG	-	-	-	-
13	SONOHARJO	-	-	-	-
14	WONOKERTO	-	-	-	-
15	WONOHARJO	-	-	-	-
	Wonogiri	-	-	-	-

Lanjutan Tabel 4.4.2

	Desa/Kelurahan	Banjir	Banjir Bandang	Kekeringan
	(1)	(6)	(7)	(8)
1	SENDANG	-	-	-
2	WURYOREJO	-	-	-
3	POKOK KIDUL	-	-	-
4	PURWOREJO	-	-	-
5	BULUSULUR	-	-	-
6	WONOBOYO	-	-	-
7	GIRIPURWO	-	-	-
8	GIRITIRTO	-	-	-
9	GIRIWONO	-	-	-
10	WONOKARTO	-	-	-
11	PURWOSARI	-	-	-
12	MANJUNG	-	-	-
13	SONOHARJO	-	-	-
14	WONOKERTO	-	-	-
15	WONOHARJO	-	-	-
	Wonogiri	-	-	-

SOSIAL

Lanjutan Tabel 4.4.2

Desa/Kelurahan	Kebakaran Hutan dan Lahan	Angin Puyuh/ Puting Beliung/ Topan	Gelombang Pasang Laut
(1)	(9)	(10)	(11)
1 SENDANG	-	1	-
2 WURYOREJO	-	-	-
3 POKOK KIDUL	-	-	-
4 PURWOREJO	-	-	-
5 BULUSULUR	-	-	-
6 WONOBOYO	-	1	-
7 GIRIPURWO	-	1	-
8 GIRITIRTO	-	-	-
9 GIRIWONO	-	1	-
10 WONOKARTO	-	-	-
11 PURWOSARI	-	-	-
12 MANJUNG	-	1	-
13 SONOHARJO	-	-	-
14 WONOKERTO	-	-	-
15 WONO HARJO	-	-	-
Wonogiri	-	5	-

Catatan :

Sumber : BPS, Pendataan Potensi (PODES) 2020

Tabel 4.4.3 Keberadaan Fasilitas/Upaya Antisipasi/Mitigasi Bencana Alam Menurut Desa/Kelurahan di Kecamatan Wonogiri,2020

	Desa/Kelurahan	Sistem Peringatan Dini Bencana Alam	Sistem Peringatan Dini Khusus Tsunami	Perlengkapan Keselamatan
	(1)	(2)	(3)	(4)
1	SENDANG	1	3	1
2	WURYOREJO	2	3	2
3	POKOK KIDUL	2	3	2
4	PURWOREJO	2	3	2
5	BULUSULUR	2	3	1
6	WONOBOYO	2	3	2
7	GIRIPURWO	2	3	2
8	GIRITIRTO	1	3	1
9	GIRIWONO	2	3	2
10	WONOKARTO	2	3	2
11	PURWOSARI	2	3	2
12	MANJUNG	2	3	2
13	SONOHARJO	2	3	1
14	WONOKERTO	2	3	2
15	WONOHARJO	2	3	2

Lanjutan Tabel 4.4.3

Desa/Kelurahan	Rambu-rambu dan Jalur Evakuasi Bencana	Pembuatan, Perawatan, atau Normalisasi: Sungai, Kanal, Tanggul, Parit, Drainase, Waduk, Pantai, dll
(1)	(5)	(6)
1 SENDANG	1	1
2 WURYOREJO	2	2
3 POKOK KIDUL	2	2
4 PURWOREJO	2	2
5 BULUSULUR	2	1
6 WONOBOYO	2	2
7 GIRIPURWO	2	1
8 GIRITIRTO	1	1
9 GIRIWONO	2	2
10 WONOKARTO	2	2
11 PURWOSARI	2	1
12 MANJUNG	2	2
13 SONOHARJO	2	2
14 WONOKERTO	2	1
15 WONO HARJO	2	2

Catatan : 1 = Ada, 2 = Tidak Ada, 3 = Bukan Wilayah Potensi Tsunami

Sumber : BPS, Pendataan Potensi (PODES) 2020

Tabel 4.4.4 Banyaknya Keluarga Menurut Desa/Kelurahan dan Jenis Pengguna Listrik di Kecamatan Wonogiri, 2020

	Desa/Kelurahan	Pengguna Listrik			Bukan Pengguna Listrik
		PLN	Non PLN	Jumlah	
	(1)	(2)	(3)	(4)	(5)
1	SENDANG	1 095	-	1.095	-
2	WURYOREJO	1 712	-	1.712	-
3	POKOK KIDUL	1 622	-	1.622	50
4	PURWOREJO	1 870	-	1.870	-
5	BULUSULUR	2 131	-	2.131	-
6	WONOBOYO	3 240	-	3.240	-
7	GIRIPURWO	2 512	-	2.512	1
8	GIRITIRTO	2 713	-	2.713	-
9	GIRIWONO	2 168	-	2.168	-
10	WONOKARTO	2 205	-	2.205	-
11	PURWOSARI	1 833	-	1.833	-
12	MANJUNG	1 092	-	1.092	-
13	SONOHARJO	1 901	-	1.901	-
14	WONOKERTO	1 553	-	1.553	-
15	WONOHARJO	1 563	-	1.563	-
	Wonogiri	29.210	-	29.210	51

Sumber : BPS, Pendataan Potensi (PODES) 2020

SOSIAL

Tabel 4.4.5 Banyaknya Desa/Kelurahan Menurut Jenis Bahan Bakar untuk Memasak yang Digunakan Oleh Sebagian Besar Keluarga di Kecamatan Wonogiri, 2018, 2019, dan 2020

Jenis Bahan Bakar	2018	2019	2020
(1)	(2)	(3)	(4)
Gas Kota	-	-	-
LPG 3 Kg	15	15	15
LPG lebih dari 3 Kg	-	-	-
Minyak Tanah	-	-	-
Kayu Bakar	-	-	-
Lainnya	-	-	-

Sumber : BPS, Pendataan Potensi (PODES) 2020

Tabel 4.4.6 Banyaknya Desa/Kelurahan Menurut Keberadaan Penerangan Jalan Utama Desa/Kelurahan di Kecamatan Wonogiri, 2018, 2019, dan 2020

Penerangan Jalan Utama	2018	2019	2020
(1)	(2)	(3)	(4)
Listrik Pemerintah	9	14	14
Listrik Non Pemerintah	6	1	1
Non Listrik	-	-	-

Sumber : BPS, Pendataan Potensi (PODES) 2020

SOSIAL

Tabel 4.4.7 Banyaknya Kejadian Nikah, Talak, Cerai dan Rujuk (NCR) Menurut Desa/Kelurahan di Kecamatan Wonogiri, 2020

	Desa/Kelurahan	Nikah	Talak	Cerai	Rujuk
	(1)	(2)	(3)	(4)	(5)
1	SENDANG	22	3	2	-
2	WURYOREJO	23	2	10	-
3	POKOK KIDUL	29	1	8	-
4	PURWOREJO	26	1	17	-
5	BULUSULUR	50	2	11	-
6	WONOBOYO	29	5	13	-
7	GIRIPURWO	49	1	20	-
8	GIRITIRTO	41	1	18	-
9	GIRIWONO	30	3	8	-
10	WONOKARTO	45	3	10	-
11	PURWOSARI	45	3	9	-
12	MANJUNG	24	1	4	-
13	SONOHARJO	26	2	10	-
14	WONOKERTO	32	1	2	-
15	WONOHARJO	31	0	7	-
	Wonogiri	502	29	149	-

Catatan :

Sumber : KUA Kecamatan Wonogiri

Tabel 4.4.8 Banyaknya Kejadian Kriminal Yang Dilaporkan ke Polisi Menurut Desa/Kelurahan di Kecamatan Wonogiri, 2020

Desa/Kelurahan	Perampokan	Pencurian	Lainnya	Jumlah
(1)	(2)	(3)	(4)	(5)
1 SENDANG	-	-	-	-
2 WURYOREJO	-	-	-	-
3 POKOK KIDUL	-	-	-	-
4 PURWOREJO	-	-	-	-
5 BULUSULUR	-	-	-	-
6 WONOBOYO	-	-	-	-
7 GIRIPURWO	-	1	-	1
8 GIRITIRTO	-	-	-	-
9 GIRIWONO	-	1	1	2
10 WONOKARTO	-	4	2	6
11 PURWOSARI	-	-	-	-
12 MANJUNG	-	-	-	-
13 SONOHARJO	-	-	-	-
14 WONOKERTO	-	-	-	-
15 WONO HARJO	-	1	-	1
Wonogiri	-	7	3	10

Catatan :

Sumber :

SOSIAL

Tabel 4.4.9 Banyaknya Kecelakaan Lalu Lintas dan Pelanggaran Menurut Desa/Kelurahan di Kecamatan Wonogiri, 2020

Desa/Kelurahan	Kejadian	Korban			Pelanggaran
		Meninggal	Luka Berat	Luka Ringan	
(1)	(2)	(3)	(4)	(5)	(6)
1 SENDANG
2 WURYOREJO
3 POKOK KIDUL
4 PURWOREJO
5 BULUSULUR
6 WONOBOYO
7 GIRIPURWO
8 GIRITIRTO
9 GIRIWONO
10 WONOKARTO
11 PURWOSARI
12 MANJUNG
13 SONOHARJO
14 WONOKERTO
15 WONO HARJO
Wonogiri	-	-	-	-	-

Catatan :

Sumber :

PERTANIAN

BAB

05



INFOGRAFIS BAB 5

<https://wonogirikab.bps.go.id>

PENJELASAN TEKNIS

- 1 Tanaman Padi. Tanaman padi ada 2 (dua) jenis yaitu padi sawah dan padi ladang. Padi sawah adalah padi yang ditanam di lahan sawah, sedangkan padi ladang adalah padi yang ditanam di ladang atau lahan pertanian bukan sawah.
- 2 Tanaman Biofarmaka. Tanaman Biofarmaka adalah tanaman yang bermanfaat untuk obat-obatan, kosmetik dan kesehatan yang dikonsumsi atau digunakan dari bagian-bagian tanaman seperti daun, batang, bunga, buah, umbi (rimpang) ataupun akar. Tanaman biofarmaka dibedakan menjadi dua kelompok, yang pertama adalah kelompok tanaman biofarmaka rimpang yang terdiri dari; jahe, laos/lengkuas, kencur, kunyit, lempuyang, temulawak, temuireng, temukunci dan dlingo/dringo. Sedangkan yang kedua adalah kelompok tanaman biofarmaka non rimpang yang terdiri dari kapulaga, mengkudu/pace, mahkota dewa, kejobeling, sambiloto dan lidah buaya.

PERTANIAN

<https://wonogirikab.bps.go.id>

5.1 TANAMAN PANGAN

Tabel 5.1.1 Luas Panen Tanaman Pangan Menurut Desa dan Jenis Tanaman di Kecamatan Wonogiri (ha), 2020

Desa/Kelurahan	Padi Sawah	Padi Ladang	Jagung
(1)	(2)	(3)	(4)
1 SENDANG
2 WURYOREJO
3 POKOK KIDUL
4 PURWOREJO
5 BULUSULUR
6 WONOBOYO
7 GIRIPURWO
8 GIRITIRTO
9 GIRIWONO
10 WONOKARTO
11 PURWOSARI
12 MANJUNG
13 SONOHARJO
14 WONOKERTO
15 WONO HARJO
Wonogiri	1.725,60	-	1.272,00

Sumber : Dinas Pertanian dan Tanaman Pangan Kab. Wonogiri

PERTANIAN

Lanjutan Tabel 5.1.1

Desa/Kelurahan	Ketela Pohon	Ubi Jalar	Kedelai
(1)	(2)	(3)	(4)
1 SENDANG
2 WURYOREJO
3 POKOK KIDUL
4 PURWOREJO
5 BULUSULUR
6 WONOBOYO
7 GIRIPURWO
8 GIRITIRTO
9 GIRIWONO
10 WONOKARTO
11 PURWOSARI
12 MANJUNG
13 SONOHARJO
14 WONOKERTO
15 WONO HARJO
Wonogiri	2.350,00	-	-

Sumber : Dinas Pertanian dan Tanaman Pangan Kab. Wonogiri

Tabel 5.1.2 Produksi Tanaman Pangan Menurut Desa dan Jenis Tanaman di Kecamatan Wonogiri (ton), 2020

Desa/Kelurahan	Padi Sawah	Padi Ladang	Jagung
(1)	(2)	(3)	(4)
1 SENDANG
2 WURYOREJO
3 POKOK KIDUL
4 PURWOREJO
5 BULUSULUR
6 WONOBOYO
7 GIRIPURWO
8 GIRITIRTO
9 GIRIWONO
10 WONOKARTO
11 PURWOSARI
12 MANJUNG
13 SONOHARJO
14 WONOKERTO
15 WONO HARJO
Wonogiri	-	-	

Sumber : Dinas Pertanian dan Tanaman Pangan Kab. Wonogiri

PERTANIAN

Lanjutan Tabel 5.1.2

Desa/Kelurahan	Ketela Pohon	Ubi Jalar	Kedelai
(1)	(2)	(3)	(4)
1 SENDANG
2 WURYOREJO
3 POKOK KIDUL
4 PURWOREJO
5 BULUSULUR
6 WONOBOYO
7 GIRIPURWO
8 GIRITIRTO
9 GIRIWONO
10 WONOKARTO
11 PURWOSARI
12 MANJUNG
13 SONOHARJO
14 WONOKERTO
15 WONO HARJO
Wonogiri	-	-	

Sumber : Dinas Pertanian dan Tanaman Pangan Kab. Wonogiri

5.2 HORTIKULTURA

Tabel 5.2.1 Luas Panen Tanaman Sayuran Menurut Jenis Tanaman di Kecamatan Wonogiri (ha), 2019 dan 2020

Jenis Tanaman		2019	2020
(1)		(2)	(3)
1	Bawang Merah
2	Bayam
3	Buncis
4	Cabai Besar
5	Cabai Rawit
6	Jamur (m ²)
7	Kacang Panjang
8	Kangkung
9	Kembang Kol
10	Ketimun
11	Petsai
12	Terong
13	Tomat

Sumber :

PERTANIAN

Tabel 5.2.2 Produksi Tanaman Sayuran Menurut Jenis Tanaman di Kecamatan Wonogiri (kwintal), 2019 dan 2020

Jenis Tanaman	2019	2020
(1)	(2)	(3)
1 Bawang Merah
2 Bayam
3 Buncis
4 Cabai Besar
5 Cabai Rawit
6 Jamur (kg)
7 Kacang Panjang
8 Kangkung
9 Kembang Kol
10 Ketimun
11 Petsai
12 Terong
13 Tomat

Sumber :

Tabel 5.2.3 Luas Panen Tanaman Biofarmaka Menurut Jenis Tanaman di Kecamatan Wonogiri (m²), 2019 dan 2020

Jenis Tanaman	2019	2020
(1)	(2)	(3)
1 Jahe
2 Kapulaga
3 Kencur
4 Kunyit
5 Laos/Lengkuas
6 Lempuyang
7 Temu ireng
8 Temu kunci
9 Temulawak

Sumber : BPS, Statistik Pertanian Hortikultura SPH-SBS

PERTANIAN

Tabel 5.2.4 Produksi Tanaman Biofarmaka Menurut Jenis Tanaman di Kecamatan Wonogiri (kg), 2019 dan 2020

Jenis Tanaman	2019	2020
(1)	(2)	(3)
1 Jahe
2 Kapulaga
3 Kencur
4 Kunyit
5 Laos/Lengkuas
6 Lempuyang
7 Temu ireng
8 Temu kunci
9 Temulawak

Sumber : BPS, Statistik Pertanian Hortikultura SPH-SBS

Tabel 5.2.5 Produksi Buah-buahan Menurut Jenis Tanaman di Kecamatan Wonogiri (kwintal), 2019 dan 2020

Jenis Tanaman		2019	2020
(1)		(2)	(3)
1	Alpukat
2	Belimbing
3	Duku/Langsar
4	Durian
5	Jambu Air
6	Jambu Biji
7	Jengkol
8	Jeruk Siam/Keprok
9	Mangga
10	Manggis
11	Melinjo
12	Nangka/Cempedak
13	Nenas
14	Pepaya
15	Petai
16	Pisang
17	Rambutan
18	Salak
19	Sawo
20	Sirsak
21	Sukun

Catatan :

Sumber : BPS, Statistik Pertanian Hortikultura SPH-SBS

PERTANIAN

<https://wonogirikab.bps.go.id>

5.3 PETERNAKAN

Tabel 5.3.1 Banyaknya Ternak Sapi Perah Menurut Desa dan Jenis Kelamin di Kecamatan Wonogiri, 2020

Desa/Kelurahan	Sapi Perah		
	Jantan	Betina	Jumlah
(1)	(2)	(3)	(4)
1 SENDANG
2 WURYOREJO
3 POKOK KIDUL
4 PURWOREJO
5 BULUSULUR
6 WONOBOYO
7 GIRIPURWO
8 GIRITIRTO
9 GIRIWONO
10 WONOKARTO
11 PURWOSARI
12 MANJUNG
13 SONOHARJO
14 WONOKERTO
15 WONO HARJO
Wonogiri	-	-	-

Sumber :

PERTANIAN

Tabel 5.3.2 Banyaknya Ternak Sapi Biasa Menurut Desa dan Jenis Kelamin di Kecamatan Wonogiri, 2020

Desa/Kelurahan	Sapi Biasa		
	Jantan	Betina	Jumlah
(1)	(2)	(3)	(4)
1 SENDANG
2 WURYOREJO
3 POKOK KIDUL
4 PURWOREJO
5 BULUSULUR
6 WONOBOYO
7 GIRIPURWO
8 GIRITIRTO
9 GIRIWONO
10 WONOKARTO
11 PURWOSARI
12 MANJUNG
13 SONOHARJO
14 WONOKERTO
15 WONO HARJO
Wonogiri	-	-	3.901

Sumber :

Tabel 5.3.3 Banyaknya Ternak Kerbau Menurut Desa dan Jenis Kelamin di Kecamatan Wonogiri, 2020

Desa/Kelurahan	Kerbau		
	Jantan	Betina	Jumlah
(1)	(2)	(3)	(4)
1 SENDANG
2 WURYOREJO
3 POKOK KIDUL
4 PURWOREJO
5 BULUSULUR
6 WONOBOYO
7 GIRIPURWO
8 GIRITIRTO
9 GIRIWONO
10 WONOKARTO
11 PURWOSARI
12 MANJUNG
13 SONOHARJO
14 WONOKERTO
15 WONO HARJO
Wonogiri	-	-	-

Sumber :

PERTANIAN

Tabel 5.3.4 Banyaknya Ternak Kerbau Menurut Desa dan Jenis Kelamin di Kecamatan Wonogiri, 2020

Desa/Kelurahan	Kambing		Jumlah
	Jantan	Betina	
(1)	(2)	(3)	(4)
1 SENDANG
2 WURYOREJO
3 POKOK KIDUL
4 PURWOREJO
5 BULUSULUR
6 WONOBOYO
7 GIRIPURWO
8 GIRITIRTO
9 GIRIWONO
10 WONOKARTO
11 PURWOSARI
12 MANJUNG
13 SONOHARJO
14 WONOKERTO
15 WONO HARJO
Wonogiri	-	-	11.766

Sumber :

Tabel 5.3.5 Banyaknya Ternak Unggas Menurut Desa dan Jenis Kelamin di Kecamatan Wonogiri, 2020

Desa/Kelurahan	Ternak Unggas			
	Ayam Kampung	Ayam Ras	Itik	Itik Manila
(1)	(2)	(3)	(4)	(5)
1 SENDANG
2 WURYOREJO
3 POKOK KIDUL
4 PURWOREJO
5 BULUSULUR
6 WONOBOYO
7 GIRIPURWO
8 GIRITIRTO
9 GIRIWONO
10 WONOKARTO
11 PURWOSARI
12 MANJUNG
13 SONOHARJO
14 WONOKERTO
15 WONO HARJO
Wonogiri	58.635	340.000	3.512	-

Sumber :

Jumlah Industri di Kecamatan Wonogiri Tahun 2020



73

Industri barang dari kayu



3

Industri gerabah



666

Industri makanan dan minuman



51

Industri barang anyaman

FOTOGRAFIS BAB 6

<https://wonogirikab.bps.go.id>

INDUSTRI ,PERTAMBANGAN DAN ENERGI

PENJELASAN TEKNIS

- 1 Industri Kecil dan Mikro dikelompokkan menurut bahan baku utama dengan tenaga kerja kurang dari dua puluh pekerja.
- 2 Industri pengolahan dikelompokkan ke dalam 4 golongan berdasarkan banyaknya pekerja : Industri Besar (100 orang pekerja atau lebih), Industri Sedang/Menengah (20-99 orang pekerja), Industri Kecil (5-19 orang pekerja), dan Industri Mikro (1-4 orang pekerja).
- 3 Perusahaan atau usaha industri adalah suatu unit (kesatuan) usaha yang melakukan kegiatan ekonomi, bertujuan menghasilkan barang atau jasa, terletak pada suatu bangunan atau lokasi tertentu, dan mempunyai catatan administrasi tersendiri mengenai produksi dan struktur biaya serta ada seorang atau lebih yang bertanggung jawab atas usaha tersebut.

INDUSTRI ,PERTAMBANGAN DAN ENERGI

<https://wonogirikab.bps.go.id>

Tabel 6.1 Jumlah Industri Mikro dan Kecil Menurut Desa/Kelurahan di Kecamatan Wonogiri, 2020

Desa/Kelurahan	Jumlah Usaha Menurut Bahan Baku Utama			
	A	B	C	D
(1)	(2)	(3)	(4)	(5)
1 SENDANG	-	1	-	3
2 WURYOREJO	-	3	-	2
3 POKOK KIDUL	-	9	-	38
4 PURWOREJO	-	9	-	-
5 BULUSULUR	-	9	-	3
6 WONOBOYO	-	3	-	1
7 GIRIPURWO	-	1	-	-
8 GIRITIRTO	1	2	-	-
9 GIRIWONO	-	2	-	-
10 WONOKARTO	-	2	-	3
11 PURWOSARI	-	6	-	-
12 MANJUNG	-	5	-	-
13 SONOHARJO	-	11	-	-
14 WONOKERTO	-	4	-	-
15 WONO HARJO	-	6	-	2
Wonogiri	1	73	-	52

INDUSTRI ,PERTAMBANGAN DAN ENERGI

Lanjutan Tabel 6.1

Desa/Kelurahan	Jumlah Usaha Menurut Bahan Baku Utama			
	E	F	G	H
(1)	(5)	(6)	(7)	(8)
1 SENDANG	-	-	20	-
2 WURYOREJO	-	-	70	-
3 POKOK KIDUL	-	-	57	1
4 PURWOREJO	-	-	52	-
5 BULUSULUR	1	1	26	-
6 WONOBOYO	-	2	48	-
7 GIRIPURWO	-	-	20	-
8 GIRITIRTO	-	1	287	-
9 GIRIWONO	-	-	18	-
10 WONOKARTO	-	-	-	2
11 PURWOSARI	-	1	7	-
12 MANJUNG	-	11	21	-
13 SONOHARJO	-	31	22	-
14 WONOKERTO	2	4	3	-
15 WONO HARJO	-	-	15	-
Wonogiri	3	51	666	3

Catatan :

Sumber : BPS, Pendataan Potensi (PODES) 2020

Keterangan

Jenis Bahan Baku Utama :

- A Industri barang dari kulit (tas,sepatu,sandal dll)
- B Industri barang dari kayu (meja,kursi,almari dll)
- C Industri barang dari logam mulia atau bahan logam(perabot dan perhiasan dari logam dll)
- D Industri barang dari kain/tenun (kerajinan tenun/konveksi dll)
- E Industri gerabah/keramik/batu(genteng,batu bata, keramik dll)
- F Industri anyaman yang terbuat dari rotan/bambu, rumput,pandan dll (tikar,tas, hiasan dinding dan produk lainnya)
- G Industri makanan dan minuman (pengolahan dan pengawetan daging, ikan, buah-buahan, sayuran, minyak dan lemak, susu dan makanan dari susu, makanan dan minuman lain dll)
- H Industri lainnya

INDUSTRI ,PERTAMBANGAN DAN ENERGI

Tabel 6.2 Banyaknya Perusahaan/Usaha Industri Besar dan Sedang menurut Status Penanaman Modal di Kecamatan Wonogiri,2020 (usaha) 1)

Uraian	2020
(1)	(2)

Kecamatan Wonogiri

Jumlah Perusahaan/Usaha menurut

Status Penanaman Modal

- PMDN ...
- PMA ...

Kabupaten Wonogiri

Jumlah Perusahaan/Usaha menurut

Status Penanaman Modal

- PMDN ...
- PMA ...
- Non Fasilitas ...

Catatan : ¹⁾ Industri Besar dan Sedang tenaga kerja lebih dari 19 orang

Sumber : BPS Kabupaten Wonogiri

Tabel 6.3 Banyaknya Tenaga Kerja Perusahaan/Usaha Industri Besar dan Sedang menurut Jenis Kelamin di Kecamatan Wonogiri, 2020 (orang)
1)

Uraian	2020
(1)	(2)

Kecamatan Wonogiri

1	Tenaga Kerja Produksi	
-	Laki-laki	...
-	Perempuan	...
1	Tenaga Kerja Lainnya	
-	Laki-laki	...
-	Perempuan	...

Kabupaten Wonogiri

1	Tenaga Kerja Produksi	
-	Laki-laki	...
-	Perempuan	...
1	Tenaga Kerja Lainnya	
-	Laki-laki	...
-	Perempuan	...

Catatan : ¹⁾ Industri Besar dan Sedang tenaga kerja lebih dari 19 orang

Sumber : BPS Kabupaten Wonogiri

Jumlah Sarana Perekonomian di Kecamatan Wonogiri Tahun 2020



55

kelompok pertokoan



6

pasar dengan
bangunan permanen



7

pasar dengan bangunan
semi permanen dan tanpa bangunan



992

toko kelontong

PENJELASAN TEKNIS

1. Kelompok Pertokoan adalah sejumlah toko yang terdiri dari minimal sepuluh toko dan mengelompok. Dalam satu kelompok pertokoan, jumlah bangunan fisiknya bisa lebih dari satu.
2. Mini Market adalah tempat usaha yang menjual berbagai jenis barang secara eceran dengan sistem pelayanan mandiri dan semua barang memiliki label harga, dengan luas bangunan kurang dari 400 m².
3. Rumah Makan adalah tempat usaha yang menyediakan jasa pangan yang pengolahan makanannya bisa dilakukan di luar rumah makan, dan biasanya pembeli dikenakan pajak. Izin rumah makan diberikan oleh Dinas Pariwisata Daerah atau Direktorat Perekonomian/Bagian Perekonomian Pemerintah daerah setempat.

PERDAGANGAN

<https://wonogirikab.bps.go.id>

Tabel 7.1 Banyaknya Sarana dan Prasarana Ekonomi Menurut Desa/Kelurahan dan Jenisnya di Kecamatan Wonogiri, 2020

Desa/Kelurahan	Kelompok Pertokoan	Pasar dengan Bangunan Permanen	Pasar dengan Bangunan Semi Permanen
(1)	(2)	(3)	(4)
1 SENDANG	-	-	-
2 WURYOREJO	-	-	-
3 POKOK KIDUL	-	-	1
4 PURWOREJO	-	-	-
5 BULUSULUR	-	-	-
6 WONOBOYO	-	1	-
7 GIRIPURWO	6	1	-
8 GIRITIRTO	8	1	1
9 GIRIWONO	9	-	-
10 WONOKARTO	31	1	-
11 PURWOSARI	-	-	1
12 MANJUNG	-	1	-
13 SONOHARJO	-	-	1
14 WONOKERTO	-	-	-
15 WONO HARJO	1	1	1
Wonogiri	55	6	5

PERDAGANGAN

Lanjutan Tabel 7.1


Desa/Kelurahan	Pasar Tanpa Bangunan	Minimarket/ Swalayan ¹	Toko/Warung Kelontong
(1)	(5)	(6)	(7)
1 SENDANG	-	-	60
2 WURYOREJO	-	4	24
3 POKOK KIDUL	1	1	30
4 PURWOREJO	-	-	244
5 BULUSULUR	-	2	53
6 WONOBOYO	-	1	71
7 GIRIPURWO	-	1	86
8 GIRITIRTO	1	3	205
9 GIRIWONO	-	1	40
10 WONOKARTO	-	3	47
11 PURWOSARI	-	2	31
12 MANJUNG	-	1	17
13 SONOHARJO	-	-	41
14 WONOKERTO	-	1	19
15 WONO HARJO	-	-	24
Wonogiri	2	20	992

Lanjutan Tabel 7.1

Desa/Kelurahan	Restoran/ Rumah Makan	Warung/ Kedai Makanan	Hotel	Hoste/Motel/ Losmen/ Wisma
	(1)	(8)	(9)	(10)
1 SENDANG	10	27	11	-
2 WURYOREJO	1	30	-	-
3 POKOK KIDUL	-	9	-	-
4 PURWOREJO	4	20	-	-
5 BULUSULUR	6	38	-	-
6 WONOBOYO	2	48	-	-
7 GIRIPURWO	12	66	5	-
8 GIRITIRTO	2	328	-	1
9 GIRIWONO	2	8	-	-
10 WONOKARTO	6	47	2	-
11 PURWOSARI	-	8	-	-
12 MANJUNG	-	8	-	-
13 SONOHARJO	-	6	-	-
14 WONOKERTO	-	22	-	-
15 WONO HARJO	-	13	-	-
Wonogiri	45	678	18	1

Catatan : ¹ yang memiliki luas < 400 m²

Sumber : BPS, Pendataan Potensi Desa (PODES) 2020



23

jumlah menara BTS di
Kecamatan Wonogiri
tahun 2020

operator layanan
komunikasi telepon
seluler

terbanyak

Giripurwo

paling sedikit

Wonokarto

TRANSPORTASI, KOMUNIKASI DAN PARIWISATA

PENJELASAN TEKNIS

1. Kantor Pos adalah tempat pemberi pelayanan komunikasi tertulis dan atau surat elektronik, layanan paket, layanan logistik, layanan transaksi keuangan, dan layanan keagenan pos untuk kepentingan umum. Rumah pos berfungsi sama seperti kantor pos dan kantor pos pembantu, bedanya rumah pos biasanya terletak di daerah terpencil
2. Telekomunikasi adalah setiap pemancaran, pengiriman, dan atau penerimaan dari setiap informasi dalam bentuk tandatanda, isyarat, tulisan, gambar, suara dan bunyi melalui sistem kawat, optik, radio, atau sistem elektromagnetik lainnya.

<https://wonogirikab.bps.go.id>

Tabel 8.1 Sarana Transportasi Antar Desa/Kelurahan Menurut Desa/Kelurahan di Kecamatan Wonogiri, 2020

Desa/Kelurahan	Jenis Transportasi *)	Keberadaan Angkutan Umum **)
(1)	(2)	(3)
1 SENDANG	1	1
2 WURYOREJO	1	1
3 POKOK KIDUL	1	1
4 PURWOREJO	1	1
5 BULUSULUR	1	1
6 WONOBOYO	1	1
7 GIRIPURWO	1	1
8 GIRITIRTO	1	1
9 GIRIWONO	1	1
10 WONOKARTO	1	1
11 PURWOSARI	1	1
12 MANJUNG	1	2
13 SONOHARJO	1	1
14 WONOKERTO	1	2
15 WONOHARJO	1	1

Catatan : *) 1 = Darat, 2 = Air, 3 = Darat dan Air, 4 = Udara

**) 1 = Ada dengan trayek tetap, 2 = Ada tanpa trayek tetap

3 = Tidak ada Angkutan Umum

Sumber : BPS, Pendataan Potensi Desa (PODES) 2020

TRANSPORTASI, KOMUNIKASI DAN PARIWISATA

Tabel 8.2 Kondisi Jalan Darat Antar Desa/Kelurahan Menurut Desa/Kelurahan di Kecamatan Wonogiri, 2020

Desa/Kelurahan	Jenis Permukaan Jalan)	Dapat Dilalui Kendaraan Bermotor Roda 4 atau Lebih **)
(1)	(2)	(3)
1 SENDANG	1	1
2 WURYOREJO	1	1
3 POKOK KIDUL	1	1
4 PURWOREJO	1	1
5 BULUSULUR	1	1
6 WONOBOYO	1	1
7 GIRIPURWO	1	1
8 GIRITIRTO	1	1
9 GIRIWONO	1	1
10 WONOKARTO	1	1
11 PURWOSARI	1	1
12 MANJUNG	1	1
13 SONOHARJO	1	1
14 WONOKERTO	1	1
15 WONO HARJO	1	1

Catatan : *) 1 = Aspal/Beton, 2 = Diperkeras, 3 = Tanah, 4 = Lainnya

**) 1 = Sepanjang tahun, 2 = Sepanjang tahun kecuali saat kondisi tertentu
3 = Selama musim kemarau, 4 = Tidak dapat dilalui sepanjang tahun

Sumber : BPS, Pendataan Potensi Desa (PODES) 2020

Tabel 8.3 Keberadaan Kantor Pos/Pos Pembantu/Rumah Pos dan Perusahaan/Agen Jasa Ekspedisi Swasta Menurut Desa/Kelurahan di Kecamatan Wonogiri, 2020

Desa/Kelurahan	Kantor Pos/Pos Pembantu/Rumah Pos	Perusahaan/Agen Jasa Ekspedisi Swasta
(1)	(2)	(3)
1 SENDANG	4	1
2 WURYOREJO	4	1
3 POKOK KIDUL	4	4
4 PURWOREJO	1	1
5 BULUSULUR	1	1
6 WONOBOYO	4	1
7 GIRIPURWO	1	1
8 GIRITIRTO	4	1
9 GIRIWONO	4	4
10 WONOKARTO	4	4
11 PURWOSARI	2	4
12 MANJUNG	4	4
13 SONOHARJO	4	4
14 WONOKERTO	4	4
15 WONOHARJO	4	4

Catatan : ¹1=Beroperasi, 2=Jarang Beroperasi, 3=Tidak Beroperasi, 4=Tidak ada

Sumber : BPS, Pendataan Potensi Desa (PODES) 2020

TRANSPORTASI, KOMUNIKASI DAN PARIWISATA

Tabel 8.4 Jumlah Menara dan Operator Layanan Komunikasi Telepon Seluler Serta Kondisi Sinyal Telepon Seluler Menurut Desa/Kelurahan di Kecamatan Wonogiri, 2020

Desa/Kelurahan	Jumlah Operator		
	Jumlah Menara Telepon Seluler (BTS)	Layanan Komunikasi Telepon Seluler Yang Menjangkau di Desa/Kelurahan	Kondisi Sinyal Telepon Seluler di Sebagian Besar Wilayah Desa/Kelurahan
(1)	(2)	(3)	(4)
1 SENDANG	2	4	2
2 WURYOREJO	1	5	2
3 POKOK KIDUL	3	2	2
4 PURWOREJO	-	5	2
5 BULUSULUR	2	4	1
6 WONOBOYO	2	3	2
7 GIRIPURWO	1	6	2
8 GIRITIRTO	2	5	1
9 GIRIWONO	1	5	2
10 WONOKARTO	1	1	1
11 PURWOSARI	2	5	2
12 MANJUNG	1	5	2
13 SONOHARJO	1	5	2
14 WONOKERTO	3	6	2
15 WONO HARJO	1	3	2
Wonogiri	23	64	27

Catatan : 1 = Sangat Kuat, 2 = Kuat, 3 = Lemah, 4 = Tidak ada sinyal

Sumber : BPS, Pendataan Potensi Desa (PODES) 2020

Tabel 8.5 Banyaknya Desa/Kelurahan yang Memiliki Kelompok Kegiatan Olahraga Menurut Jenis Olahraga dan Ketersediaan Fasilitas/Lapangan Olahraga di Kecamatan Wonogiri, 2020

Jenis Olahraga	Kondisi Fasilitas/Lapangan Olahraga			Tidak Ada Fasilitas/Lapangan Olahraga
	Baik	Rusak Sedang	Rusak Parah	
(1)	(2)	(3)	(4)	(5)
Sepak bola
Bola voli
Bulu tangkis
Bola basket
Tenis lapangan
Tenis meja
Futsal
Renang
Bela diri (pencak silat, karate, dll)
Bilyard
Pusat kebugaran (senam, fitness, aerobik, dll)
Lainnya

Catatan :

Sumber :

TRANSPORTASI, KOMUNIKASI DAN PARIWISATA

Tabel 8.6 Banyaknya Embung Desa Menurut Desa/Kelurahan di Kecamatan Wonogiri, 2019 dan 2020

Desa/Kelurahan	2019	2020
(1)	(2)	(3)
1 SENDANG	-	2
2 WURYOREJO	-	-
3 POKOK KIDUL	-	-
4 PURWOREJO	-	1
5 BULUSULUR	-	-
6 WONOBOYO	-	-
7 GIRIPURWO	-	-
8 GIRITIRTO	-	1
9 GIRIWONO	1	1
10 WONOKARTO	-	-
11 PURWOSARI	-	-
12 MANJUNG	-	-
13 SONOHARJO	-	-
14 WONOKERTO	-	-
15 WONO HARJO	-	-
Wonogiri	1	5

Catatan :

Sumber : BPS, Pendataan Potensi Desa (PODES) 2020

Tabel 8.7 Panjang Jalan Menurut Jenis Permukaan Jalan di Kecamatan Wonogiri, 2020

Desa/Kelurahan	Jenis Permukaan Jalan			
	Kelas II	Kelas III	Aspal	Bukan Aspal
(1)	(2)	(3)	(4)	(5)
1 SENDANG
2 WURYOREJO
3 POKOK KIDUL
4 PURWOREJO
5 BULUSULUR
6 WONOBOYO
7 GIRIPURWO
8 GIRITIRTO
9 GIRIWONO
10 WONOKARTO
11 PURWOSARI
12 MANJUNG
13 SONOHARJO
14 WONOKERTO
15 WONOHARJO
Wonogiri

Catatan :

Sumber :

Jumlah Sarana Perbankan di Kecamatan Wonogiri Tahun 2020



11

Bank Umum Pemerintah

8

Bank Umum Swasta

5

Bank Perkreditan Rakyat

PENJELASAN TEKNIS

1. Bank Umum adalah bank yang melaksanakan kegiatan usaha secara konvensional dan atau berdasarkan prinsip syariah, yang dalam kegiatannya memberikan jasa dalam lalu lintas pembayaran.
2. Bank Perkreditan Rakyat (BPR) adalah bank yang melaksanakan kegiatan usaha secara konvensional dan atau berdasarkan prinsip syariah, yang dalam kegiatannya tidak memberikan jasa dalam lalu lintas pembayaran. Kegiatan BPR jauh lebih sempit jika dibandingkan dengan kegiatan bank umum karena BPR dilarang menerima simpanan giro, kegiatan valas dan perasuransian.
3. Koperasi adalah badan usaha yang beranggotakan orang seorang atau badan hukum koperasi dengan melandaskan kegiatannya berdasarkan prinsip koperasi sekaligus sebagai gerakan ekonomi rakyat yang berdasar atas asas kekeluargaan

KEUANGAN

<https://wonogirikab.bps.go.id>

Tabel 9.1 Banyaknya Sarana Lembaga Keuangan Yang Beroperasi Menurut Desa/Kelurahan dan Jenisnya di Kecamatan Wonogiri, 2020

Desa/Kelurahan	Bank Umum Pemerintah	Bank Umum Swasta	Bank Perkreditan Rakyat
(1)	(2)	(3)	(4)
1 SENDANG	-	-	-
2 WURYOREJO	-	-	-
3 POKOK KIDUL	-	-	-
4 PURWOREJO	-	-	-
5 BULUSULUR	-	-	-
6 WONOBOYO	1	-	1
7 GIRIPURWO	4	4	3
8 GIRITIRTO	3	3	1
9 GIRIWONO	2	1	-
10 WONOKARTO	1	-	-
11 PURWOSARI	-	-	-
12 MANJUNG	-	-	-
13 SONOHARJO	-	-	-
14 WONOKERTO	-	-	-
15 WONO HARJO	-	-	-
Wonogiri	11	8	5

Catatan :

Sumber : BPS, Pendataan Potensi Desa (PODES) 2020

KEUANGAN

Tabel 9.2 Banyaknya Koperasi yang Masih Aktif Menurut Desa/Kelurahan dan Jenis Koperasi di Kecamatan Wonogiri, 2020

	Desa/Kelurahan	Koperasi Unit Desa (KUD)	Koperasi		
			Industri Kecil dan Kerajinan Rakyat (Koninkra)	Koperasi Simpan Pinjam (Kospin)	Koperasi Lainnya
	(1)	(2)	(3)	(4)	(5)
1	SENDANG	-	-	28	-
2	WURYOREJO	-	-	33	-
3	POKOK KIDUL	-	-	31	1
4	PURWOREJO	-	-	-	-
5	BULUSULUR	-	-	3	1
6	WONOBOYO	-	-	40	-
7	GIRIPURWO	-	-	48	-
8	GIRITIRTO	-	-	41	-
9	GIRIWONO	-	-	38	1
10	WONOKARTO	-	-	7	1
11	PURWOSARI	-	-	33	1
12	MANJUNG	-	-	23	-
13	SONOHARJO	-	-	31	-
14	WONOKERTO	-	-	29	-
15	WONOHARJO	-	-	28	-
	Wonogiri	-	-	413	5

Catatan :

Sumber : BPS, Pendataan Potensi Desa (PODES) 2020

Tabel 9.3 Banyaknya Sarana Perkreditan Menurut Desa dan Jenisnya di Kecamatan Wonogiri, 2020

Desa/Kelurahan	KUD	Koperasi	BKD	BRI Unit	BKK
(1)	(2)	(3)	(4)	(5)	(6)
1 SENDANG
2 WURYOREJO
3 POKOK KIDUL
4 PURWOREJO
5 BULUSULUR
6 WONOBOYO
7 GIRIPURWO
8 GIRITIRTO
9 GIRIWONO
10 WONOKARTO
11 PURWOSARI
12 MANJUNG
13 SONOHARJO
14 WONOKERTO
15 WONO HARJO
Wonogiri	-	-	-	-	-

Catatan :

Sumber :

DATA

**MENCERDASKAN
BANGSA**



**BADAN PUSAT STATISTIK
KABUPATEN WONOGIRI**

Jl. Pelem 2 No. 8 Wonogiri 57612
Telp (0273) 321055, Faks (0273) 321055
E-Mail : bps3312@bps.go.id
Website: wonogirikab.bps.go.id