



KECAMATAN TEGALSIWALAN DALAM ANGKA 2015

Parawisata Wisata Ronggajalu



BADAN PUSAT STATISTIK KABUPATEN PROBLINGGO
BPS - STATISTICS OF PROBLINGGO REGENCY

<https://probolinggakab.bps.go.id>

KECAMATAN TEGALSIWALAN
DALAM ANGKA
TAHUN 2015

KATA PENGANTAR

Terbitnya Kecamatan Tegalsiwalan Dalam Angka 2015 adalah merupakan hasil kerja sama dari semua dinas/instansi di wilayah Kecamatan Tegalsiwalan. Kami berharap data yang tersaji dapat digunakan, tidak hanya untuk melengkapi kebutuhan informasi dasar, tetapi juga sebagai bahan untuk memantapkan perencanaan dan evaluasi pembangunan di Kecamatan Tegalsiwalan.

Untuk selanjutnya kepada semua pihak yang telah banyak mendukung terbitan tahun ini kami menyampaikan ucapan terima kasih yang setinggi-tingginya dan besar harapan kami kepada seluruh jajaran dinas/instansi yang ada di Kecamatan Tegalsiwalan dapatnya secara rutin menuangkan datanya ke dalam terbitan selanjutnya.

Semoga publikasi ini bermanfaat dan berdaya guna untuk menunjang keberhasilan serta kelangsungan pembangunan selanjutnya.

Tegalsiwalan, Oktober 2015
Koordinator Statistik Kecamatan

ASBULLAH
NIP. 19610514 198303 1 005

SAMBUTAN CAMAT TEGALSIWALAN

*Bismillahir Rahmanir Rahim
Assalamu'alaikum Warohmatullahi Wabarokatuh*

Puji syukur marillah kita panjatkan kehadirat Allah SWT atas terbitnya buku Kecamatan Tegalsiwalan Dalam Angka 2015 yang berisi tentang hasil kompilasi data primer dan sekunder mengenai Kecamatan Tegalsiwalan.

Dalam era informasi sekarang ini data statistik telah menjadi kebutuhan utama sebagai bahan perencanaan dan evaluasi terhadap hasil-hasil pembangunan. Oleh karena itu kesinambungan penyajian data semacam ini dari tahun ke tahun perlu dijaga termasuk kualitas dan keakuratannya.

Agar buku Kecamatan Tegalsiwalan Dalam Angka dapat terbit setiap tahun dengan kualitas terbaik, saya menghimbau kepada semua pihak untuk membantu dalam penyusunan publikasi ini dengan cara memberikan data yang diperlukan.

Akhirnya saya sampaikan terima kasih kepada Koordinator Statistik Kec. Tegalsiwalan dan seluruh dinas/instansi/lembaga sumber data yang telah membantu penyusunan buku ini. Saya berharap buku ini dapat dimanfaatkan sepenuhnya sebagai sumber data oleh semua pihak.

Tegalsiwalan, Oktober 2015
Camat Tegalsiwalan,

Drs. SODIQ, M.Si
Pembina Tk. I
NIP. 19590307 199403 1 003

DAFTAR TABEL

No.	Uraian	Hal.
(1)	(2)	(3)
I. GEOGRAFIS		1-7
I.1. Letak dan Geografis.....		1
I.2. Luas Wilayah Kecamatan Per Desa.....		2
I.3. Luas Tanah Sawah Per Desa.....		3
I.4. Luas Tanah Kering Per Desa.....		4-5
I.5. Curah Hujan & Hari Hujan Per Bulan.....		6
I.6. Curah Hujan Terbesar, Terkecil dan rata-rata Curah Hujan.....		7
II. PEMERINTAHAN		8-11
II.1. Banyaknya Dusun, RW dan RT per desa		8
II.2. Klasifikasi Desa Menurut Kriteria Per Desa		9
II.3. Kelengkapan Perangkat Pemerintahan Desa		10-11
III. PENDUDUK		12-30
III.1. Jumlah Penduduk Menurut Kepadatan.....		12
III.2. Jumlah Rumahtangga dan Penduduk Per Desa.....		13

No.	Uraian	Hal.
(1)	(2)	(3)
IV. 9.	Fasilitas Kesehatan Per Desa.....	40-41
IV. 10.	Banyaknya Tenaga Medis per desa.....	42-43
IV.11.	Banyaknya Pasien yang berobat ke Puskesmas	44
IV.12.	Banyaknya Pasien menurut jenis penyakit.....	45-47
IV.13.	Pencapaian Peserta KB Aktif	48-52
IV.14.	Banyak Peserta KB Baru per Desa	52-53
IV.15.	Banyaknya Keluarga menurut Tahap Kesejahteraan per Desa....	54
IV. 16.	Kejadian Nikah, Talak, Rujuk,dan Cerai Per Desa.....	55
IV.17.	Penduduk Menurut Agama Yang Dianut Per Desa.....	56
IV.18.	Banyaknya Tempat Ibadah Menurut Jenis Per Desa.....	57
IV.19.	Banyaknya Jama'ah Haji.....	58
V. PERTANIAN		59-68
V.1.	Luas Tanam,Panen dan Produksi Tanaman Padi.....	59
V.2.	Luas Tanam,Panen dan Produksi Tanaman Jagung.....	60
V.3.	Luas Tanam,Panen dan Produksi Kacang Tanah.....	61

No.	Uraian	Hal.
(1)	(2)	(3)
VIII. INDUSTRI		76-79
VIII.1. Banyaknya Industri Menurut Klasifikasi per Desa.....		76
VIII.2. Banyaknya Industri Kerajinan Rumah Tangga		77-78
VIII.3. Pelanggan Listrik, Air Minum dan Telepon		79
IX. LINGKUNGAN & PERUMAHAN		80-84
IX.1. Rumah Penduduk Menurut Jenis Dinding.....		80
IX.2. Rumah Penduduk Menurut Jenis Lantai.....		81
IX.3. Rumah Penduduk Menurut Jenis Atap.....		82
IX.4. Banyaknya Sumber Air Minum, Mandi dan Cuci Rumah Tangga ..		83
IX.5. Banyaknya Jamban yang Dipakai Rumah Tangga per Desa.....		84

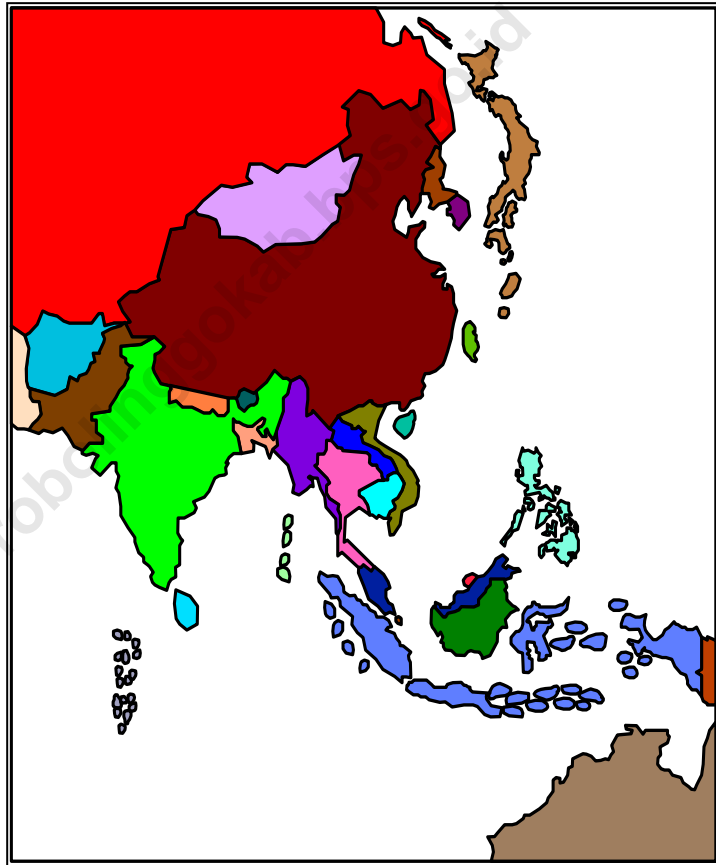
No.	Uraian	Hal.
(1)	(2)	(3)
III.3.1.	Penduduk menurut Jenis Kelamin & Sex Ratio.....	14
III.3.2.	Penduduk menurut Jenis Kelamin & Sex Ratio.....	15
III.4.	Angka Kelahiran Kasar Per Desa.....	16
III.5.	Angka Kematian Kasar Per Desa.....	17
III.6.	Banyaknya Kejadian Migrasi Per Desa.....	18
III.7.	Penduduk menurut kelompok Umur.....	19-27
III.8.	Penduduk 10 thn Keatas Menurut Mata Pencaharian.....	28-29
III.9.	Penduduk Menurut Pendidikan Yang Ditamatkan.....	30-31
IV. SOSIAL		32-58
IV.1.	Banyaknya TK, Guru dan Murid.....	32
IV.2.	Banyaknya SD, Guru dan Murid Menurut Status.....	33
IV.3.	Banyaknya SLTP, Guru dan Murid Menurut Status.....	34
IV.4.	Banyaknya Raudlatul Atfal (RA), Guru dan Murid.....	35
IV.5.	Banyaknya Madrasah Ibtida'iyah (MI), Guru dan Murid.....	36
IV.6.	Banyaknya MTs, Guru dan Murid.....	37
IV.7.	Banyaknya Ma, Guru dan Murid.....	38
IV.8.	Banyaknya Ponpes, Ustads dan Santri per desa.....	39

No.	Uraian	Hal.
(1)	(2)	(3)
V.4.	Luas Tanam, Panen dan Produksi Tanaman Kedele.....	62
V.5.	Luas Tanam, Panen dan Produksi Tanaman Ubi Kayu.....	63
V.6.	Luas Tanam dan produksi tanaman perkebunan.....	64-65
V.7.	Banyaknya Ternak Besar Per Desa.....	66
V.8.	Banyaknya Ternak Kecil Per Desa.....	67
V.9.	Banyaknya Ternak Unggas Per Desa.....	68
VI.	PERDAGANGAN	69-70
VI.1.	Fasilitas Perdagangan per Desa.....	69
VI.2.	Fasilitas Keuangan per desa.....	70
VII.	PERHUBUNGAN	71-75
VII.1.	Panjang Jalan Kecamatan Menurut Status Pengelola per desa....	71
VII.2.	Jenis Permukaan Jalan Kec. Tegalsiwalan per desa.....	72
VII.3.	Banyaknya Alat Komunikasi per Desa.....	73
VII.4.	Banyaknya Kendaraan Bermotor per desa.....	74
VII.5.	Banyaknya Kendaraan Tidak Bermotor Per Desa.....	75
		viii

DAFTAR ISI

No.	Uraian	Hal.
(1)	(2)	(3)
a.	Judul Buku Halaman Dalam.....	i
b.	Kata Pengantar.....	ii
c.	Sambutan Camat Tegalsiwalan	iii
d.	Daftar Isi.....	iv
c.	Daftar Tabel.....	v-ix
d.	Sketsa Peta Kecamatan Tegalsiwalan.....	x
I.	GEOGRAFIS.....	1-7
II.	PEMERINTAHAN.....	8-11
III.	PENDUDUK.....	12-30
IV.	SOSIAL.....	32-58
V.	PERTANIAN.....	59-68
VI.	PERDAGANGAN.....	69-70
VII.	PERHUBUNGAN.....	71-75
VIII.	INDUSTRI.....	76-79
IX.	LINGKUNGAN & PERUMAHAN.....	80-84

Bab I Geografis



I. LETAK GEOGRAFIS

Kecamatan Tegalsiwalan terletak di wilayah Kabupaten Probolinggo yang berada di bagian tengah selatan dengan batas-batas:

Utara : Kecamatan Dringu

Timur : Kecamatan Banyuanyar

Selatan : Kabupaten Lumajang

Barat : Kecamatan Leces

Ditinjau dari ketinggian diatas permukaan air laut, Kecamatan Tegalsiwalan berada pada ketinggian 25 sampai 160 meter Kecamatan Tegalsiwalan beriklim tropis yang terbagi menjadi dua musim yakni musim penghujan dan musim kemarau. Musim penghujan terjadi pada bulan Oktober sampai April dan musim kemarau pada bulan April sampai Oktober.

Sedangkan keadaan iklim umumnya ditinjau dengan indikator curah hujan adalah sebagai berikut.

Curah Hujan terbesar : 396 mmHg.

Curah Hujan Terkecil : 1 mmHg.

Jumlah Hari Hujan : 76 hari.

Curah Hujan setahun : 1487 mmHg.

Temperatur udara di Kecamatan Tegalsiwalan seperti Kecamatan lainnya yang berketinggian 0-160 meter di atas permukaan air laut suhu udaranya relative panas sebagaimana daerah dataran rendah pada umumnya.

I.2. Luas Wilayah Kecamatan Per Desa (Hektar)

Desa	Tanah Sawah	Tanah Kering	Jumlah
1. MALASAN WETAN	-	312,255	312,255
2. GUNUNGBEKEL	-	359,000	359,000
3. TEGALSONO	-	406,450	406,450
4. BULUJARAN KIDUL	-	396,000	396,000
5. BULUJARAN LOR	146,000	198,717	344,717
6. PARAS	103,000	405,000	508,000
7. TEGALSIWALAN	108,000	314,723	422,723
8. BANJARSAWAH	51,000	260,498	311,498
9. SUMBERBULU	154,000	38,289	192,289
10. SUMBERKLEDUNG	201,000	55,267	256,267
11. BLADO KULON	296,000	237,065	533,065
12. TEGALMOJO	101,000	30,300	131,300
Jumlah 2014	1.160,000	3.013,564	4.173,564
Jumlah 2013	1.160.000	3.013,564	4.173,564
Jumlah 2012	1.160,000	3.013,564	4.173,564

Sumber data : Registrasi

I.3. Luas Tanah Sawah Per Desa (Hektar)

Desa	Irigasi		Sederhana	Tadah Hujan	Jumlah
	Teknis	1/2 Teknis			
1. MALASAN WETAN	-	-	-	-	-
2. GUNUNGBEKEL	-	-	-	-	-
3. TEGALSONO	-	-	-	-	-
4. BULUJARAN KIDUL	-	-	-	-	-
5. BULUJARAN LOR	146,000	-	-	-	146,000
6. PARAS	57,000	-	-	46,000	103,000
7. TEGALSIWALAN	108,000	-	-	-	108,000
8. BANJARSAWAH	51,000	-	-	-	51,000
9. SUMBERBULU	154,000	-	-	-	154,000
10. SUMBERKLEDUNG	201,000	-	-	-	201,000
11. BLADO KULON	254,000	42,000	-	-	296,000
12. TEGALMOJO	101,000	-	-	-	101,000
Jumlah 2014	1.072,000	42,000	-	46,000	1.160,000
Jumlah 2013	1.072,000	42,000	-	46,000	1.160,000
Jumlah 2012	1.072,000	42,000	-	46,000	1.160,000

Sumber data : Registrasi

I.4. Luas Tanah Kering Per Desa (Hektar)

Desa	Bangunan/ Pekarangan	Tegalan	Tambak	Kolam
1. MALASAN WETAN	37,000	273,000	-	-
2. GUNUNGBEKEL	28,000	328,000	-	-
3. TEGALSONO	54,000	344,000	-	-
4. BULUJARAN KIDUL	81,100	304,716	-	-
5. BULUJARAN LOR	26,000	167,000	-	-
6. PARAS	38,742	354,000	-	-
7. TEGALSIWALAN	93,717	210,161	-	-
8. BANJARSAWAH	49,044	202,000	-	1,000
9. SUMBERBULU	29,000	2,089	-	-
10. SUMBERKLEDUNG	19,165	27,200	-	0,160
11. BLADO KULON	65,000	163,000	-	1,000
12. TEGALMOJO	8,800	16,945	-	-
Jumlah 2014	529,568	2.392,111	-	2,160
Jumlah 2013	529,568	2.392,111	-	2,160
Jumlah 2012	529,568	2.392,111	-	2,160

Sumber data : Registrasi

Lanjutan Tabel I.4.

Desa	Perkebunan	Hutan Negara	Kuburan	Lain-Lain	Jumlah
1. MALASAN WETAN	-	-	0,600	1,655	312,255
2. GUNUNGBEKEL	-	-	0,950	2,050	359,000
3. TEGALSONO	-	-	1,000	7,450	406,450
4. BULUJARAN KIDUL	-	-	0,740	9,444	396,000
5. BULUJARAN LOR	-	-	0,617	5,100	198,717
6. PARAS	-	-	0,800	11,458	405,000
7. TEGALSIWALAN	-	-	1,000	9,845	314,723
8. BANJARSAWAH	-	-	0,750	7,704	260,498
9. SUMBERBULU	-	-	0,700	6,500	38,289
10. SUMBERKLEDUNG	-	-	0,650	8,092	55,267
11. BLADO KULON	-	-	1,000	7,065	237,065
12. TEGALMOJO	-	-	0,450	4,105	30,300
Jumlah 2014	-	-	9,257	80,468	3.013,564
Jumlah 2013	-	-	9,257	80,468	3.013,564
Jumlah 2012	-	-	9,257	80,468	3.013,564

Sumber data : Registrasi

I.5. Curah Hujan & Hari Hujan Per Bulan

Bulan	Sta.Sumberbulu		Sta.Jorongon	
	Curah Hujan	Hari Hujan	Curah Hujan	Hari Hujan
1. Januari	396	17	355	17
2. Februari	369	13	278	13
3. Maret	160	9	187	9
4. April	60	7	66	7
5. Mei	104	5	98	4
6. Juni	32	2	11	2
7. Juli	1	1	5	1
8. Agustus	-	-	-	-
9. September	-	-	-	-
10. Oktober	-	-	-	-
11. Nopember	123	9	60	7
12. Desember	242	13	185	14
Jumlah 2014	1487	76	1.245	74
Jumlah 2013	2133	103	2201	102
Jumlah 2012	1023	62	1000	63

Sumber data : Dinas Pengairan Kec.

I.6. Curah Hujan Terbesar, Terkecil dan Rata-Rata Curah Hujan

	Curah Hujan	Curah Hujan	Hari Hujan
Terbesar			
- Ds.Sumberbulu	396		17
- Ds.Jorongon	355		17
Terkecil			
- Ds.Sumberbulu	1		1
- Ds.Jorongon	5		1
Rata-rata per bulan			
- Ds.Sumberbulu	124		6
- Ds.Jorongon	104		6
Curah Hujan 1 tahun			
- Ds.Sumberbulu	1487		76
- Ds.Jorongon	1245,000		74

Sumber data : Dinas Pengairan Kec.

Bab II Pemerintahan



II. PEMERINTAHAN

II.1. Banyaknya Dusun, RW, dan RT per desa

Desa	Dusun	RW	RT
1. MALASAN WETAN	4	4	16
2. GUNUNGBEKEL	4	4	17
3. TEGALSONO	4	4	15
4. BULUJARAN KIDUL	5	2	17
5. BULUJARAN LOR	6	5	14
6. PARAS	8	8	23
7. TEGALSIWALAN	5	5	29
8. BANJARSAWAH	4	3	20
9. SUMBERBULU	4	6	27
10. SUMBERKLEDUNG	3	3	16
11. BLADO KULON	4	4	22
12. TEGALMOJO	4	1	4
Jumlah 2014	55	49	220
Jumlah 2013	54	49	220
Jumlah 2012	51	53	220

Sumber data : Kantor Camat

II.2. Klasifikasi Desa Menurut Kriteria Per Desa

Desa	Klasifikasi Desa		
	Swadaya	Swakarya	Swasembada
1. MALASAN WETAN	-	-	1
2. GUNUNGBEKEL	-	-	1
3. TEGALSONO	-	-	1
4. BULUJARAN KIDUL	-	-	1
5. BULUJARAN LOR	-	-	1
6. PARAS	-	-	1
7. TEGALSIWALAN	-	-	1
8. BANJARSAWAH	-	-	1
9. SUMBERBULU	-	-	1
10. SUMBERKLEDUNG	-	-	1
11. BLADO KULON	-	-	1
12. TEGALMOJO	-	-	1
Jumlah 2014	-	-	12
Jumlah 2013	-	-	12
Jumlah 2012	-	-	12

Sumber data : Kantor Camat

II.3. Kelengkapan Perangkat Pemerintahan Desa

Desa	Perangkat Desa			
	Kepala Desa	Sekdes	Kasi Pemerth	Kasi Pembang.
1. MALASAN WETAN	1 PJS	1	1	1
2. GUNUNGBEKEL	1 PJS	1	1	-
3. TEGALSONO	1 PJS	1	1	1
4. BULUJARAN KIDUL	1	1	1	1
5. BULUJARAN LOR	1	-	1	1
6. PARAS	1	1	1	1
7. TEGALSIWALAN	1	-	1	1
8. BANJARSAWAH	1 PJS	1	1	1
9. SUMBERBULU	1 PJS	1	1	1
10. SUMBERKLEDUNG	1 PJS	1	1	1
11. BLADO KULON	1 PJS	-	1	1
12. TEGALMOJO	1 PJS	1	1	1
Jumlah 2014	12	9	12	11
Jumlah 2013	12	9	12	11
Jumlah 2012	12	10	12	12


Sumber data : Kantor Camat

Lanjutan Tabel II.3

Desa	Perangkat Desa					Jumlah
	Kasi Kesra	Kaur Perencanaan	Kaur Keuangan	Kaur Umum	Kepala Dusun	
1. MALASAN WETAN	1	1	1	1	4	11
2. GUNUNGBEKEL	-	1	1	1	4	9
3. TEGALSONO	1	1	1	1	4	11
4. BULUJARAN KIDUL	1	1	1	1	5	13
5. BULUJARAN LOR	1	1	1	1	6	13
6. PARAS	1	1	1	1	8	16
7. TEGALSIWALAN	1	1	1	1	4	11
8. BANJARSAWAH	1	1	1	1	4	11
9. SUMBERBULU	1	1	1	1	4	11
10. SUMBERKLEDUNG	1	1	1	1	3	10
11. BLADO KULON	1	1	1	1	5	11
12. TEGALMOJO	1	1	1	1	4	11
Jumlah 2014	11	12	12	12	55	138
Jumlah 2013	12	12	12	12	53	145
Jumlah 2012	12	12	12	12	51	145

Sumber data : Kantor Camat

Bab III Kependudukan



III. PENDUDUK

III.1. Jumlah Penduduk Menurut Kepadatan Per Desa

Desa	Luas (Km2)	Penduduk	Kepadatan
1. MALASAN WETAN	3,12	2.731	875
2. GUNUNGBEKEL	3,59	2.034	566
3. TEGALSONO	4,06	2.572	633
4. BULUJARAN KIDUL	3,96	2.626	663
5. BULUJARAN LOR	3,45	3.242	940
6. PARAS	5,08	3.212	632
7. TEGALSIWALAN	4,23	4.791	1133
8. BANJARSAWAH	3,12	3.772	1209
9. SUMBERBULU	1,92	3.583	1866
10. SUMBERKLEDUNG	2,56	3.656	1428
11. BLADO KULON	5,33	4.835	907
12. TEGALMOJO	1,31	775	592
Jumlah 2014	41,73	37829	906
Jumlah 2013	80,34	72927	894
Jumlah 2012	41,73	37.021	887

Sumber Data : Registrasi

III.2. Jumlah Rumahtangga dan Penduduk Per Desa

Desa	Jumlah Rumah Tangga	Jumlah Penduduk	Rata-rata per RT
1. MALASAN WETAN	802	2.731	3
2. GUNUNGBEKEL	476	2.034	4
3. TEGALSONO	649	2.572	4
4. BULUJARAN KIDUL	704	2.626	4
5. BULUJARAN LOR	923	3.242	4
6. PARAS	924	3.212	3
7. TEGALSIWALAN	1.275	4.791	4
8. BANJARSAWAH	1.006	3.772	4
9. SUMBERBULU	883	3.583	4
10. SUMBERKLEDUNG	717	3.656	5
11. BLADO KULON	1.391	4.835	3
12. TEGALMOJO	267	775	3
Jumlah 2014	10.017	37.829	4
Jumlah 2013	9.972	37.298	4
Jumlah 2012	10.183	37.967	4

Sumber Data : Registrasi

III.3.1 Penduduk menurut Jenis Kelamin & Sex Ratio Hasil Registrasi

Desa	Laki-laki	Wanita	JUMLAH	Sex Ratio
1. MALASAN WETAN	1.411	1.540	2.951	91,62
2. GUNUNGBEKEL	881	959	1.840	91,87
3. TEGALSONO	1.211	1.371	2.582	88,33
4. BULUJARAN KIDUL	1.227	1.323	2.550	92,74
5. BULUJARAN LOR	1.575	1.554	3.129	101,35
6. PARAS	1.598	1.712	3.310	93,34
7. TEGALSIWALAN	2.449	3.075	5.524	79,64
8. BANJARSAWAH	1.947	2.005	3.952	97,11
9. SUMBERBULU	1.722	1.823	3.545	94,46
10. SUMBERKLEDUNG	1.217	1.300	2.517	93,62
11. BLADO KULON	2.284	2.436	4.720	93,76
12. TEGALMOJO	458	515	973	88,93
Jumlah 2014	17.980	19.613	37.593	91,67
Jumlah 2013	17.850	19.461	37.298	91,72
Jumlah 2012	17.720	19.301	37.021	91,81

Sumber Data : Registrasi

III.3.2 Penduduk menurut Jenis Kelamin & Sex Ratio Hasil Proyeksi

Desa	Laki-laki	Wanita	JUMLAH	Sex Ratio
1. MALASAN WETAN	1.411	1.540	2.951	91,62
2. GUNUNGBEKEL	881	959	1.840	91,87
3. TEGALSONO	1.211	1.371	2.582	88,33
4. BULUJARAN KIDUL	1.227	1.323	2.550	92,74
5. BULUJARAN LOR	1.575	1.554	3.129	101,35
6. PARAS	1.598	1.712	3.310	93,34
7. TEGALSIWALAN	2.449	3.075	5.524	79,64
8. BANJARSAWAH	1.947	2.005	3.952	97,11
9. SUMBERBULU	1.722	1.823	3.545	94,46
10. SUMBERKLEDUNG	1.217	1.300	2.517	93,62
11. BLADO KULON	2.284	2.436	4.720	93,76
12. TEGALMOJO	458	515	973	88,93
Jumlah 2014	17.980	19.613	37.593	91,67
Jumlah 2013	17.852	19.446	37.298	91,80

Sumber Data : BPS

III.4. Angka Kelahiran Kasar Per Desa

Desa	Penduduk Juni 2014	Jumlah Kelahiran	CBR
1. MALASAN WETAN	2.934	9	3,07
2. GUNUNGBEKEL	1.868	14	7,49
3. TEGALSONO	2.586	11	4,25
4. BULUJARAN KIDUL	2.557	32	12,51
5. BULUJARAN LOR	3.140	39	12,42
6. PARAS	3.305	27	8,17
7. TEGALSIWALAN	5.280	37	7,01
8. BANJARSAWAH	3.891	18	4,63
9. SUMBERBULU	3.542	38	10,73
10. SUMBERKLEDUNG	2.510	12	4,78
11. BLADO KULON	4.718	23	4,87
12. TEGALMOJO	967	6	6,20
Jumlah 2014	37.298	266	7,13
Jumlah 2013	37.254	273	7,33
Jumlah 2012	37.197	161	4,33

Sumber Data : Registrasi

III.5. Angka Kematian Kasar Per Desa

Desa	Penduduk Juni 2013	Jumlah Kematian	CDR
1. MALASAN WETAN	2.934	13	4,43
2. GUNUNGBEKEL	1.868	27	14,45
3. TEGALSONO	2.586	11	4,25
4. BULUJARAN KIDUL	2.557	17	6,65
5. BULUJARAN LOR	3.140	24	7,64
6. PARAS	3.305	18	5,45
7. TEGALSIWALAN	5.280	9	1,70
8. BANJARSAWAH	3.891	8	2,06
9. SUMBERBULU	3.542	52	14,68
10. SUMBERKLEDUNG	2.510	34	13,55
11. BLADO KULON	4.718	18	3,82
12. TEGALMOJO	967	7	7,24
Jumlah 2014	37.254	238	6,39
Jumlah 2013	37.254	152	4,08
Jumlah 2012	35.754	89	2,49

Sumber Data : Registrasi

III.6. Banyaknya Kejadian Migrasi Per Desa

Desa	Kejadian Migrasi			
	Datang		Pindah	
	L	P	L	P
1. MALASAN WETAN	6	3	2	3
2. GUNUNGBEKEL	3	5	7	4
3. TEGALSONO	4	7	2	2
4. BULUJARAN KIDUL	10	5	4	4
5. BULUJARAN LOR	8	12	18	14
6. PARAS	6	7	2	3
7. TEGALSIWALAN	7	3	5	4
8. BANJARSAWAH	4	2	2	3
9. SUMBERBULU	12	8	8	14
10. SUMBERKLEDUNG	5	10	4	8
11. BLADO KULON	8	12	7	5
12. TEGALMOJO	3	2	1	1
Jumlah 2014	76	76	62	65
Jumlah 2013	86	56	60	48
Jumlah 2012	70	43	54	30

Sumber Data : Registrasi Desa

III.7. Penduduk menurut kelompok Umur

Desa	0 - 4		5 - 9	
	L	P	L	P
1. MALASAN WETAN	132	107	142	118
2. GUNUNGBEKEL	70	68	61	60
3. TEGALSONO	88	92	85	102
4. BULUJARAN KIDUL	92	82	90	82
5. BULUJARAN LOR	143	118	140	119
6. PARAS	117	131	142	137
7. TEGALSIWALAN	171	199	182	213
8. BANJARSAWAH	182	176	183	168
9. SUMBERBULU	148	158	138	144
10. SUMBERKLEDUNG	119	120	101	110
11. BLADO KULON	187	197	224	189
12. TEGALMOJO	42	28	28	44
Jumlah 2014	1.491	1.476	1.516	1.486
Jumlah 2013	1.479	1.466	1.503	1.474
Jumlah 2012	1.528	1.483	1.555	1.486

Sumber Data : Registrasi

Lanjutan Tabel III.7

Desa	10 - 14		15 - 19	
	L	P	L	P
1. MALASAN WETAN	106	134	101	109
2. GUNUNGBEKEL	65	45	57	51
3. TEGALSONO	92	76	53	79
4. BULUJARAN KIDUL	92	85	87	95
5. BULUJARAN LOR	137	98	108	79
6. PARAS	114	118	116	110
7. TEGALSIWALAN	263	389	356	598
8. BANJARSAWAH	184	176	171	157
9. SUMBERBULU	149	135	144	125
10. SUMBERKLEDUNG	114	96	102	93
11. BLADO KULON	202	196	150	129
12. TEGALMOJO	67	83	62	87
Jumlah 2014	1.585	1.631	1.507	1.712
Jumlah 2013	1.574	1.605	1.495	1.673
Jumlah 2012	1.612	1.580	1.516	1.603

Sumber Data : Registrasi

Lanjutan Tabel III.7

Desa	20 - 24		25 - 29	
	L	P	L	P
1. MALASAN WETAN	101	94	123	141
2. GUNUNGBEKEL	68	85	74	86
3. TEGALSONO	86	120	95	115
4. BULUJARAN KIDUL	109	113	94	112
5. BULUJARAN LOR	108	128	142	130
6. PARAS	114	118	119	157
7. TEGALSIWALAN	194	170	155	218
8. BANJARSAWAH	127	150	135	167
9. SUMBERBULU	122	126	124	135
10. SUMBERKLEDUNG	81	112	80	94
11. BLADO KULON	143	168	178	188
12. TEGALMOJO	27	33	37	27
Jumlah 2014	1280	1417	1356	1570
Jumlah 2013	1.267	1.409	1.347	1.559
Jumlah 2012	1.306	1.428	1.392	1.578

Sumber Data : Registrasi

Lanjutan Tabel III.7

Desa	30 - 34		35 - 39	
	L	P	L	P
1. MALASAN WETAN	116	133	111	101
2. GUNUNGBEKEL	82	87	66	78
3. TEGALSONO	107	138	133	137
4. BULUJARAN KIDUL	103	108	114	95
5. BULUJARAN LOR	110	121	130	131
6. PARAS	142	136	155	160
7. TEGALSIWALAN	183	185	185	238
8. BANJARSAWAH	134	181	190	169
9. SUMBERBULU	128	147	142	151
10. SUMBERKLEDUNG	102	101	105	108
11. BLADO KULON	168	198	186	212
12. TEGALMOJO	27	29	21	48
Jumlah 2014	1.402	1.564	1.538	1.628
Jumlah 2013	1.393	1.555	1.525	1.614
Jumlah 2012	1.437	1.580	1.578	1.626

Sumber Data : Registrasi

Lanjutan Tabel III.7

Desa	40 - 44		45 - 49	
	L	P	L	P
1. MALASAN WETAN	99	113	77	103
2. GUNUNGBEKEL	71	83	58	76
3. TEGALSONO	148	131	97	96
4. BULUJARAN KIDUL	82	104	107	100
5. BULUJARAN LOR	128	119	102	114
6. PARAS	119	117	119	123
7. TEGALSIWALAN	195	186	141	168
8. BANJARSAWAH	138	180	163	130
9. SUMBERBULU	152	149	134	135
10. SUMBERKLEDUNG	84	84	85	99
11. BLADO KULON	181	211	164	170
12. TEGALMOJO	44	25	25	27
Jumlah 2014	1.441	1.502	1.272	1.341
Jumlah 2013	1.432	1.493	1.264	1.334
Jumlah 2012	1.479	1.515	1.307	1.351

Sumber Data : Registrasi

Lanjutan Tabel III.7

Desa	50 - 54		55 - 59	
	L	P	L	P
1. MALASAN WETAN	95	98	77	80
2. GUNUNGBEKEL	51	55	50	45
3. TEGALSONO	76	88	50	63
4. BULUJARAN KIDUL	65	65	74	79
5. BULUJARAN LOR	95	94	76	80
6. PARAS	96	80	70	92
7. TEGALSIWALAN	121	121	96	91
8. BANJARSAWAH	127	98	75	88
9. SUMBERBULU	100	117	80	79
10. SUMBERKLEDUNG	89	78	41	52
11. BLADO KULON	156	129	119	114
12. TEGALMOJO	19	18	20	17
Jumlah 2014	1.090	1.041	828	880
Jumlah 2013	1.081	1.035	821	875
Jumlah 2012	1.121	1.054	851	892

Sumber Data : Registrasi

Lanjutan Tabel III.7

Desa	60 - 64		65 - 69	
	L	P	L	P
1. MALASAN WETAN	55	60	30	44
2. GUNUNGBEKEL	43	38	28	36
3. TEGALSONO	47	55	34	44
4. BULUJARAN KIDUL	44	54	43	51
5. BULUJARAN LOR	55	71	39	55
6. PARAS	71	64	54	73
7. TEGALSIWALAN	69	90	44	98
8. BANJARSAWAH	54	58	40	40
9. SUMBERBULU	57	64	51	54
10. SUMBERKLEDUNG	45	49	31	32
11. BLADO KULON	93	113	57	80
12. TEGALMOJO	16	17	10	12
Jumlah 2014	649	733	461	619
Jumlah 2013	644	730	460	612
Jumlah 2012	667	741	476	617

Sumber Data : Registrasi

Lanjutan Tabel III.7

Desa	70 - 74		75 +	
	L	P	L	P
1. MALASAN WETAN	29	37	17	70
2. GUNUNGBEKEL	24	43	13	22
3. TEGALSONO	17	24	6	10
4. BULUJARAN KIDUL	13	36	17	62
5. BULUJARAN LOR	28	55	33	44
6. PARAS	26	43	22	54
7. TEGALSIWALAN	40	52	56	60
8. BANJARSAWAH	24	34	23	32
9. SUMBERBULU	25	45	27	59
10. SUMBERKLEDUNG	21	43	17	31
11. BLADO KULON	36	69	39	75
12. TEGALMOJO	7	11	7	7
Jumlah 2014	290	492	277	526
Jumlah 2013	289	491	276	523
Jumlah 2012	297	499	282	534

Sumber Data : Registrasi

Lanjutan Tabel III.7

Desa	JUMLAH		Jumlah
	L	P	
1. MALASAN WETAN	1.137	1.317	2.454
2. GUNUNGBEKEL	750	830	1.580
3. TEGALSONO	1.041	1.176	2.217
4. BULUJARAN KIDUL	1.044	1.159	2.203
5. BULUJARAN LOR	1.291	1.319	2.610
6. PARAS	1.337	1.445	2.782
7. TEGALSIWALAN	2.098	2.664	4.762
8. BANJARSAWAH	1.585	1.660	3.245
9. SUMBERBULU	1.435	1.521	2.956
10. SUMBERKLEDUNG	997	1.072	2.069
11. BLADO KULON	1.872	2.052	3.924
12. TEGALMOJO	389	441	830
Jumlah 2014	14.976	16.656	31.632
Jumlah 2013	17.825	19.446	37.271

Sumber Data : Registrasi

III.8. Penduduk 10 Tahun Ke Atas Menurut Mata Pencaharian

Desa	Mata pencaharian					
	TNI/ Polri	PNS	Petani	Buruh Tani	Pedagang	Buruh Industri
1. MALASAN WETAN	4	18	812	452	42	8
2. GUNUNGBEKEL	-	2	1.012	300	147	11
3. TEGALSONO	-	2	1.276	313	150	8
4. BULUJARAN KIDUL	-	5	1.022	442	56	2
5. BULUJARAN LOR	-	14	1.019	247	72	40
6. PARAS	1	1	1.492	387	27	22
7. TEGALSIWALAN	3	23	1.656	572	133	30
8. BANJARSAWAH	2	17	1.493	379	92	43
9. SUMBERBULU	4	49	941	156	109	36
10. SUMBERKLEDUNG	3	5	812	288	61	15
11. BLADO KULON	2	24	1.973	772	240	74
12. TEGALMOJO	-	4	106	42	23	13
Jumlah 2014	19	164	13.614	4.350	1.152	302
Jumlah 2013	18	151	13.579	4.005	1.069	339
Jumlah 2012	12	181	13.644	4.042	1.215	396

Sumber Data : Registrasi

Lanjutan Tabel III.8

Desa	Mata pencaharian						Jumlah
	Usaha Ind. RT	Jasa Angkutan	Jasa	Pensiuna n	Buruh Bangun an	Lainnya	
1. MALASAN WETAN	8	14	18	24	62	-	1.462
2. GUNUNGBEKEL	5	6	7	-	45	-	1.535
3. TEGALSONO	7	10	12	1	72	-	1.851
4. BULUJARAN KIDUL	9	11	8	-	63	-	1.618
5. BULUJARAN LOR	16	30	14	11	78	-	1.541
6. PARAS	13	14	18	1	80	-	2.056
7. TEGALSIWALAN	19	26	37	12	156	-	2.667
8. BANJARSAWAH	30	20	18	11	93	-	2.198
9. SUMBERBULU	22	24	12	19	35	-	1.407
10. SUMBERKLEDUN	11	10	6	-	30	-	1.241
11. BLADO KULON	36	34	30	15	163	-	3.363
12. TEGALMOJO	2	4	6	3	12	-	215
Jumlah 2014	178	203	186	97	889	0	21.154
Jumlah 2013	170	200	182	98	803	0	20.614
Jumlah 2012	237	178	187	127	825	0	28.420

Sumber Data : Registrasi

III.9. Penduduk 5 tahun ke atas menurut Pendidikan Yang Ditamatkan

Desa	Tidak Sekolah	Tidak Tamat SD	Tamat SD
1. MALASAN WETAN	1.113	613	796
2. GUNUNGBEKEL	647	349	1.249
3. TEGALSONO	1.032	559	672
4. BULUJARAN KIDUL	1.011	801	811
5. BULUJARAN LOR	1.122	520	901
6. PARAS	1.431	776	1.059
7. TEGALSIWALAN	1.732	510	591
8. BANJARSAWAH	976	1.260	786
9. SUMBERBULU	943	269	1.132
10. SUMBERKLEDUNG	812	302	443
11. BLADO KULON	903	747	1.490
12. TEGALMOJO	66	92	120
Jumlah 2014	11.788	6.798	10.050
Jumlah 2013	11.766	6.889	9.627
Jumlah 2012	12.688	7.879	10.007

Sumber Data : Registrasi

Lanjutan Tabel III.9.

Desa	Tamat SMTP	Tamat SMTA	Tamat Akademi/PT
1. MALASAN WETAN	110	79	7
2. GUNUNGBEKEL	212	158	5
3. TEGALSONO	49	20	1
4. BULUJARAN KIDUL	169	52	14
5. BULUJARAN LOR	112	61	8
6. PARAS	149	103	15
7. TEGALSIWALAN	138	96	22
8. BANJARSAWAH	191	82	27
9. SUMBERBULU	560	416	119
10. SUMBERKLEDUNG	49	32	12
11. BLADO KULON	163	133	23
12. TEGALMOJO	47	48	20
Jumlah 2014	1.949	1.280	273
Jumlah 2013	1.864	1.224	263
Jumlah 2012	1.159	803	136

Sumber Data : Registrasi

Bab IV Sosial



IV. SOSIAL

IV.1. Banyaknya TK, Guru dan Murid

Desa	Lembaga	Guru	Murid
1. MALASAN WETAN	1	5	62
2. GUNUNGBEKEL	-	-	-
3. TEGALSONO	-	-	-
4. BULUJARAN KIDUL	1	3	31
5. BULUJARAN LOR	1	6	59
6. PARAS	1	4	36
7. TEGALSIWALAN	4	17	139
8. BANJARSAWAH	1	2	26
9. SUMBERBULU	2	4	67
10. SUMBERKLEDUNG	1	6	69
11. BLADO KULON	1	3	23
12. TEGALMOJO	-	-	-
Jumlah 2014	13	50	512
Jumlah 2013	12	46	461
Jumlah 2012	12	43	419

Sumber data : CABDIN DIKNAS Kecamatan

IV.2. Banyaknya SD, Guru dan Murid Menurut Status

Desa	Lembaga		Guru	Murid
	N	S		
1. MALASAN WETAN	3	-	22	300
2. GUNUNGBEKEL	3	-	27	199
3. TEGALSONO	2	1	23	82
4. BULUJARAN KIDUL	1	-	9	123
5. BULUJARAN LOR	2	-	21	442
6. PARAS	1	-	8	119
7. TEGALSIWALAN	2	1	26	291
8. BANJARSAWAH	2	-	17	174
9. SUMBERBULU	2	-	19	240
10. SUMBERKLEDUNG	2	-	21	252
11. BLADO KULON	2	-	17	127
12. TEGALMOJO	1	-	4	8
Jumlah 2014	23	2	214	2.357
Jumlah 2013	23	2	243	2.348
Jumlah 2012	23	2	255	2.438

Sumber data : CABDIN DIKNAS Kecamatan

IV.3. Banyaknya SLTP, Guru dan Murid Menurut Status

Desa	Lembaga		Guru	Murid
	N	S		
1. MALASAN WETAN	-	-	-	-
2. GUNUNGBEKEL	-	-	-	-
3. TEGALSONO	-	-	-	-
4. BULUJARAN KIDUL	-	-	-	-
5. BULUJARAN LOR	1	-	31	251
6. PARAS	-	-	-	-
7. TEGALSIWALAN	-	-	-	-
8. BANJARSAWAH	-	-	-	-
9. SUMBERBULU	1	-	28	375
10. SUMBERKLEDUNG	-	-	-	-
11. BLADO KULON	-	-	-	-
12. TEGALMOJO	-	-	-	-
Jumlah 2014	2	-	59	626
Jumlah 2013	2	-	71	753
Jumlah 2012	2	-	71	753

Sumber data : Sekolah Ybs

IV.4. Banyaknya Raudlatul Atfal (RA), Guru dan Murid

Desa	Lembaga	Guru	Murid
1. MALASAN WETAN	-	-	-
2. GUNUNGBEKEL	1	5	30
3. TEGALSONO	3	11	102
4. BULUJARAN KIDUL	1	3	30
5. BULUJARAN LOR	1	3	22
6. PARAS	1	2	18
7. TEGALSIWALAN	-	-	-
8. BANJARSAWAH	1	3	21
9. SUMBERBULU	1	3	32
10. SUMBERKLEDUNG	-	-	-
11. BLADO KULON	2	8	123
12. TEGALMOJO	1	4	42
Jumlah 2014	12	42	420
Jumlah 2013	12	41	422
Jumlah 2012	14	43	500

IV.5. Banyaknya Madrasah Ibtida'iyah (MI), Guru dan Murid

Desa	MI		Guru	Murid
	N	S		
1. MALASAN WETAN	-	-	-	-
2. GUNUNGBEKEL	-	1	10	51
3. TEGALSONO	-	3	32	215
4. BULUJARAN KIDUL	-	1	13	84
5. BULUJARAN LOR	-	-	-	-
6. PARAS	-	2	17	97
7. TEGALSIWALAN	-	2	19	173
8. BANJARSAWAH	-	1	8	19
9. SUMBERBULU	-	1	12	116
10. SUMBERKLEDUNG	-	-	-	-
11. BLADO KULON	-	2	23	277
12. TEGALMOJO	-	1	12	98
Jumlah 2014	-	14	146	1.130
Jumlah 2013	-	14	146	1.138
Jumlah 2012	-	15	172	1.197

Sumber data : Sekolah Ybs

IV.6. Banyaknya Madrasah Tsanawiyah (MTs), Guru dan Murid

Desa	MTs		Guru	Murid
	N	S		
1. MALASAN WETAN	-	-	-	-
2. GUNUNGBEKEL	-	-	-	-
3. TEGALSONO	-	-	-	-
4. BULUJARAN KIDUL	-	-	-	-
5. BULUJARAN LOR	-	-	-	-
6. PARAS	-	-	-	-
7. TEGALSIWALAN	-	3	56	510
8. BANJARSAWAH	-	-	-	-
9. SUMBERBULU	-	-	-	-
10. SUMBERKLEDUNG	-	-	-	-
11. BLADO KULON	-	1	19	128
12. TEGALMOJO	-	1	16	251
Jumlah 2014	-	5	91	889
Jumlah 2013	-	5	72	672
Jumlah 2012	-	6	114	885

Sumber data : Sekolah Ybs

IV.7. Banyaknya Madrasah Aliyah (MA), Guru dan Murid

Desa	MA		Guru	Murid
	N	S		
1. MALASAN WETAN	-	-	-	-
2. GUNUNGBEKEL	-	-	-	-
3. TEGALSONO	-	-	-	-
4. BULUJARAN KIDUL	-	-	-	-
5. BULUJARAN LOR	-	-	-	-
6. PARAS	-	-	-	-
7. TEGALSIWALAN	-	3	52	379
8. BANJARSAWAH	-	-	-	-
9. SUMBERBULU	-	-	-	-
10. SUMBERKLEDUNG	-	1	2	27
11. BLADO KULON	-	-	-	-
12. TEGALMOJO	-	1	18	229
Jumlah 2014	-	5	72	635
Jumlah 2013	-	4	74	644
Jumlah 2012	-	4	67	703

Sumber data : Sekolah Ybs

IV.8. Banyaknya Ponpes, Ustads dan Santri per desa

Desa	Ponpes	Ustads	Santri
1. MALASAN WETAN	-	-	-
2. GUNUNGBEKEL	-	-	-
3. TEGALSONO	-	-	-
4. BULUJARAN KIDUL	-	-	-
5. BULUJARAN LOR	-	-	-
6. PARAS	-	-	-
7. TEGALSIWALAN	3	65	769
8. BANJARSAWAH	-	-	-
9. SUMBERBULU	-	-	-
10. SUMBERKLEDUNG	2	29	159
11. BLADO KULON	1	2	11
12. TEGALMOJO	1	22	474
Jumlah 2014	7	118	1.413
Jumlah 2013	6	143	1.362
Jumlah 2012	6	101	1.364

Sumber data : Sekolah Ybs

IV. 9. Fasilitas Kesehatan Per Desa

Desa	Rumah Sakit	Puskes- mas	Puskesmas Pembantu	Polindes
1. MALASAN WETAN	-	-	1	-
2. GUNUNGBEKEL	-	-	-	1
3. TEGALSONO	-	-	-	1
4. BULUJARAN KIDUL	-	-	-	1
5. BULUJARAN LOR	-	-	1	-
6. PARAS	-	-	-	1
7. TEGALSIWALAN	-	1	-	-
8. BANJARSAWAH	-	-	-	1
9. SUMBERBULU	-	-	1	-
10. SUMBERKLEDUNG	-	-	-	1
11. BLADO KULON	-	-	1	-
12. TEGALMOJO	-	-	1	-
Jumlah 2014	-	1	5	6
Jumlah 2013	-	1	5	4
Jumlah 2012	-	1	5	4

Sumber data : Puskesmas

Lanjutan Tabel : IV.9

Desa	Praktek Dokter	Posyandu	Pos KB
1. MALASAN WETAN	-	4	-
2. GUNUNGBEKEL	-	4	-
3. TEGALSONO	-	4	-
4. BULUJARAN KIDUL	-	4	-
5. BULUJARAN LOR	-	3	-
6. PARAS	-	4	-
7. TEGALSIWALAN	1	4	-
8. BANJARSAWAH	-	3	-
9. SUMBERBULU	-	2	-
10. SUMBERKLEDUNG	-	3	-
11. BLADO KULON	-	4	-
12. TEGALMOJO	-	1	-
Jumlah 2014	1	40	0
Jumlah 2013	-	65	4
Jumlah 2012	-	65	4

Sumber data : Puskesmas

IV. 10. Banyaknya Tenaga Medis per Desa

Desa	Dokter	Perawat	Mantri Kesehatan
1. MALASAN WETAN	-	1	-
2. GUNUNGBEKEL	-	-	-
3. TEGALSONO	-	1	-
4. BULUJARAN KIDUL	-	1	-
5. BULUJARAN LOR	-	1	-
6. PARAS	-	1	-
7. TEGALSIWALAN	1	1	-
8. BANJARSAWAH	-	1	-
9. SUMBERBULU	-	1	-
10. SUMBERKLEDUNG	-	1	-
11. BLADO KULON	-	-	-
12. TEGALMOJO	-	1	-
Jumlah 2014	1	10	-
Jumlah 2013	1	10	-
Jumlah 2012	1	10	-

Sumber data : Puskesmas

Lanjutan tabel IV.10

Desa	Bidan	Bidan Desa	Dukun Bayi
1. MALASAN WETAN	-	1	1
2. GUNUNGBEKEL	-	1	1
3. TEGALSONO	-	1	1
4. BULUJARAN KIDUL	-	1	-
5. BULUJARAN LOR	-	1	1
6. PARAS	-	1	1
7. TEGALSIWALAN	3	-	2
8. BANJARSAWAH	-	1	-
9. SUMBERBULU	-	1	1
10. SUMBERKLEDUNG	-	1	-
11. BLADO KULON	-	1	1
12. TEGALMOJO	-	1	-
Jumlah 2014	3	11	9
Jumlah 2013	6	7	9
Jumlah 2012	2	11	9

Sumber data : Puskesmas

IV.11. Banyaknya Pasien yang berobat ke Puskesmas per bulan

Bulan	Askes	Umum		Jumlah
		Bayar	Tidak Bayar	
Januari	57	-	1.665	1.722
Pebruari	66	-	1.906	1.972
Maret	69	-	2.078	2.147
April	80	-	2.035	2.115
Mei	57	-	2.080	2.137
Juni	71	-	1.901	1.972
Juli	63	-	1.271	1.334
Agustus	77	-	1.777	1.854
September	81	-	1.805	1.886
Oktober	53	-	1.734	1.787
Nopember	49	-	1.672	1.721
Desember	67	-	1.978	2.045
Jumlah 2014	790	-	21.902	22.692
Jumlah 2013	751	-	22.725	23.476
Jumlah 2012	971	11.404	10.147	22.522

Sumber data : Puskesmas

IV.12. Banyaknya Pasien yang berobat ke Puskesmas
menurut jenis penyakit

Bulan	Jenis Penyakit				
	Asma	Kusta	Epilepsi	Pegal/Linu	Diare
Januari	101	5	2	312	235
Pebruari	83	5	-	265	239
Maret	86	6	1	329	206
April	74	43	-	276	197
Mei	62	49	-	329	218
Juni	56	-	-	262	158
Juli	72	6	-	296	148
Agustus	65	6	2	206	137
September	72	7	2	287	142
Oktober	62	56	1	198	145
Nopember	67	5	1	276	127
Desember	62	6	1	233	138
Jumlah 2014	862	194	10	3.269	2.090
Jumlah 2013	862	194	10	3.269	2.090
Jumlah 2012	862	194	10	3.269	2.090

Sumber data : Puskesmas

Lanjutan tabel IV.12.

Bulan	Jenis Penyakit			
	TB. Paru	Mata	Kecelakaan	Tek. Darah Tinggi
Januari	23	49	8	143
Pebruari	25	47	9	129
Maret	32	36	10	147
April	23	33	6	113
Mei	30	47	12	100
Juni	35	29	7	106
Juli	18	31	15	82
Agustus	17	23	11	54
September	31	42	5	111
Oktober	35	36	9	94
Nopember	25	25	7	91
Desember	22	34	12	96
Jumlah 2014	316	432	111	1.266
Jumlah 2013	316	432	111	1.266
Jumlah 2012	316	432	111	1.266

Sumber data : Puskesmas

Lanjutan tabel IV.12.

Bulan	Jenis Penyakit					Jumlah
	Gatal	Cacar Air	Demam	Tukak Lambun	lainnya	
Januari	205	-	-	-	286	1.369
Pebruari	199	-	-	-	234	1.235
Maret	204	-	-	-	243	1.300
April	199	-	-	-	164	1.128
Mei	214	-	-	-	213	1.274
Juni	181	-	-	-	281	1.115
Juli	150	-	-	-	202	1.020
Agustus	146	-	-	-	175	842
September	180	-	-	-	243	1.122
Oktober	168	-	-	-	146	950
Nopember	165	-	-	-	194	983
Desember	171	-	-	-	178	953
Jumlah 2014	2.182	-	-	-	2.559	13.291
Jumlah 2013	2.182	-	-	-	2.559	13.291
Jumlah 2012	2.182	84	1.216	1.259	-	13.291

Sumber data : Puskesmas

IV.13. Pencapaian Peserta KB Aktif Menurut Jenis Kontrasepsi

Desa	PUS	Jenis Kontrasepsi		
		IUD	MOW	MOP
1. MALASAN WETAN	695	6	10	3
2. GUNUNGBEKEL	305	-	5	2
3. TEGALSONO	615	-	-	-
4. BULUJARAN KIDUL	621	1	10	-
5. BULUJARAN LOR	636	1	34	-
6. PARAS	824	1	45	6
7. TEGALSIWALAN	972	9	31	-
8. BANJARSAWAH	937	29	46	1
9. SUMBERBULU	770	6	48	4
10. SUMBERKLEDUNG	690	14	26	1
11. BLADO KULON	977	8	46	-
12. TEGALMOJO	164	1	20	1
Jumlah 2014	8.206	76	321	18
Jumlah 2013	9.699	406	663	125
Jumlah 2012	9.637	19	18	3

Sumber data : KB Kecamatan

E

Lanjutan Tabel IV.13.

Desa	Jenis Kontrasepsi		
	IMPLAN	SUNTIK	PIL
1. MALASAN WETAN	168	295	63
2. GUNUNGBEKEL	6	171	60
3. TEGALSONO	38	400	108
4. BULUJARAN KIDUL	85	386	39
5. BULUJARAN LOR	14	426	98
6. PARAS	121	470	20
7. TEGALSIWALAN	27	687	92
8. BANJARSAWAH	108	470	128
9. SUMBERBULU	35	455	110
10. SUMBERKLEDUNG	89	334	21
11. BLADO KULON	65	687	30
12. TEGALMOJO	29	77	9
Jumlah 2014	785	4.858	778
Jumlah 2013	1.293	2.737	1.628
Jumlah 2012	117	1.043	649

Sumber data : KB Kecamatan

Lanjutan Tabel IV.13.

Desa	Jenis Kontrasepsi	JUMLAH	%
	KONDOM		
1. MALASAN WETAN	-	545	78,42
2. GUNUNGBEKEL	-	244	80,00
3. TEGALSONO	-	546	88,78
4. BULUJARAN KIDUL	1	522	84,06
5. BULUJARAN LOR	-	573	90,09
6. PARAS	-	663	80,46
7. TEGALSIWALAN	2	848	87,24
8. BANJARSAWAH	8	790	84,31
9. SUMBERBULU	-	658	85,45
10. SUMBERKLEDUNG	-	485	70,29
11. BLADO KULON	-	836	85,57
12. TEGALMOJO	-	137	83,54
Jumlah 2014	11	6.847	83,44
Jumlah 2013	75	6.927	71,42
Jumlah 2012	160	2.009	20,85

Sumber data : KB Kecamatan

IV.14. Banyak Peserta Keluarga Berencana Baru per Desa

Desa	Perkiraan Peminat	Pencapaian Jenis Kontrasepsi		
		IUD	MOW	MOP
1. MALASAN WETAN	120	-	-	-
2. GUNUNGBEKEL	67	-	1	-
3. TEGALSONO	114	-	3	-
4. BULUJARAN KIDUL	105	-	2	-
5. BULUJARAN LOR	133	-	1	-
6. PARAS	171	-	2	-
7. TEGALSIWALAN	220	3	2	-
8. BANJARSAWAH	171	3	-	-
9. SUMBERBULU	151	3	2	-
10. SUMBERKLEDUNG	130	1	-	-
11. BLADO KULON	193	4	1	-
12. TEGALMOJO	36	-	3	-
Jumlah 2014	1.611	14	17	-
Jumlah 2013	1.333	8	13	-
Jumlah 2012	6.946	373	629	125

Sumber data : KB Kecamatan

Lanjutan tabel IV.14

Desa	Pencapaian Jenis Kontrasepsi		
	IMPLAN	SUNTIK	PIL
1. MALASAN WETAN	9	81	30
2. GUNUNGBEKEL	5	33	22
3. TEGALSONO	6	70	39
4. BULUJARAN KIDUL	13	56	32
5. BULUJARAN LOR	7	84	36
6. PARAS	9	112	59
7. TEGALSIWALAN	17	114	86
8. BANJARSAWAH	17	99	57
9. SUMBERBULU	10	93	43
10. SUMBERKLEDUNG	16	71	40
11. BLADO KULON	17	117	54
12. TEGALMOJO	4	15	15
Jumlah 2014	130	945	513
Jumlah 2013	154	825	570
Jumlah 2012	1.265	1.850	2.696

Sumber data : KB Kecamatan

Lanjutan tabel IV.14

Desa	Pencapaian Jenis Kontrasepsi		%
	KONDOM	JUMLAH	
1. MALASAN WETAN	9	129	107,50
2. GUNUNGBEKEL	6	67	100,00
3. TEGALSONO	9	127	111,40
4. BULUJARAN KIDUL	6	109	103,81
5. BULUJARAN LOR	10	138	103,76
6. PARAS	16	198	115,79
7. TEGALSIWALAN	15	237	107,73
8. BANJARSAWAH	7	183	107,02
9. SUMBERBULU	17	168	111,26
10. SUMBERKLEDUNG	14	142	109,23
11. BLADO KULON	16	209	108,29
12. TEGALMOJO	5	42	116,67
Jumlah 2014	130	1.749	108,57
Jumlah 2013	120	1.690	126,78
Jumlah 2012	49	6.987	100,59

Sumber data : KB Kecamatan

IV.15. Banyaknya Keluarga menurut Tahap Kesejahteraan per Desa

Desa	Pra KS	KS I	KS II	KS III	KS III Plus
1. MALASAN WETAN	112	124	387	215	29
2. GUNUNGBEKEL	-	60	372	14	1
3. TEGALSONO	141	208	119	208	113
4. BULUJARAN KIDUL	144	136	439	126	25
5. BULUJARAN LOR	50	223	497	201	22
6. PARAS	56	249	781	39	-
7. TEGALSIWALAN	189	369	565	220	37
8. BANJARSAWAH	104	146	355	547	20
9. SUMBERBULU	124	354	345	154	144
10. SUMBERKLEDUNG	118	222	276	162	19
11. BLADO KULON	343	379	874	13	9
12. TEGALMOJO	50	88	72	17	8
Jumlah 2014	1.431	2.558	5.082	1.916	427
Jumlah 2013	1.131	2.201	5.215	1.931	230
Jumlah 2012	2.965	2.936	3.780	1.562	218

Sumber data : KB Kecamatan

IV. 16. Kejadian Nikah, Talak, Rujuk, dan Cerai Per Desa

Desa	Banyaknya Kejadian			
	Nikah	Talak	Rujuk	Cerai
1. MALASAN WETAN	25	1	-	1
2. GUNUNGBEKEL	14	-	-	-
3. TEGALSONO	25	-	-	1
4. BULUJARAN KIDUL	38	-	-	5
5. BULUJARAN LOR	18	-	-	1
6. PARAS	33	1	-	1
7. TEGALSIWALAN	36	3	-	-
8. BANJARSAWAH	29	-	-	2
9. SUMBERBULU	26	1	-	-
10. SUMBERKLEDUNG	24	1	-	1
11. BLADO KULON	55	4	-	-
12. TEGALMOJO	11	-	-	2
Jumlah 2014	334	11	-	14
Jumlah 2013	386	-	-	-
Jumlah 2012	290	30	-	32

Sumber data : KUA Kec. TEGALSIWALAN

IV.17. Penduduk Menurut Agama Yang Dianut Per Desa

Desa	Agama					Jumlah
	Islam	K. Katolik	K. Protestan	Hindu	Budha	
1. MALASAN WETAN	2.727	4	-	-	-	2.731
2. GUNUNGBEKEL	2.034	-	-	-	-	2.034
3. TEGALSONO	2.572	-	-	-	-	2.572
4. BULUJARAN KIDUL	2.626	-	-	-	-	2.626
5. BULUJARAN LOR	3.235	7	-	-	-	3.242
6. PARAS	3.212	-	-	-	-	3.212
7. TEGALSIWALAN	4.786	-	5	-	-	4.791
8. BANJARSAWAH	3.768	4	-	-	-	3.772
9. SUMBERBULU	3.581	2	-	-	-	3.583
10. SUMBERKLEDUNG	3.656	-	-	-	-	3.656
11. BLADO KULON	4.830	2	3	-	-	4.835
12. TEGALMOJO	775	-	-	-	-	775
Jumlah 2014	37.802	19	8	-	-	37.829
Jumlah 2013	37.929	19	8	-	-	37.956
Jumlah 2012	37.929	30	8	-	-	37.967

Sumber data : KUA Kec. TEGALSIWALAN

IV.18. Banyaknya Tempat Ibadah Menurut Jenis Per Desa

Desa	Masjid	Langgar	Gereja	Pura
1. MALASAN WETAN	2	36	-	-
2. GUNUNGBEKEL	4	25	-	-
3. TEGALSONO	5	32	-	-
4. BULUJARAN KIDUL	5	38	-	-
5. BULUJARAN LOR	6	37	-	-
6. PARAS	6	43	-	-
7. TEGALSIWALAN	6	33	-	-
8. BANJARSAWAH	5	32	-	-
9. SUMBERBULU	4	21	-	-
10. SUMBERKLEDUNG	2	42	-	-
11. BLADO KULON	8	32	-	-
12. TEGALMOJO	1	8	-	-
Jumlah 2014	54	379	-	-
Jumlah 2013	53	337	-	-
Jumlah 2012	48	300	-	-


Sumber data : KUA Kec. TEGALSIWALAN

IV.19. Banyaknya Jama'ah Haji

Desa	Laki-laki	Perempuan	Jumlah
1. MALASAN WETAN	-	-	-
2. GUNUNGBEKEL	-	-	-
3. TEGALSONO	2	1	3
4. BULUJARAN KIDUL	2	2	4
5. BULUJARAN LOR	-	-	-
6. PARAS	-	-	-
7. TEGALSIWALAN	1	1	2
8. BANJARSAWAH	1	1	2
9. SUMBERBULU	1	1	2
10. SUMBERKLEDUNG	-	1	1
11. BLADO KULON	-	-	-
12. TEGALMOJO	1	1	2
Jumlah 2014	8	8	16
Jumlah 2013	5	4	9
Jumlah 2012	11	11	22

Sumber data : KUA Kec. TEGALSIWALAN

Bab V Pertanian



<https://prezi.com/99k8ab10s.99.id>

V. PERTANIAN

V.1. Luas Tanam, Panen dan Produksi Tanaman Padi

Desa	Luas (Ha)		Produksi (Ton)	Rata-rata Produksi (Kw/Ha)
	Tanam	Panen		
1. MALASAN WETAN	18	21	1.109	52,81
2. GUNUNGBEKEL	25	30	1.438	47,96
3. TEGALSONO	29	34	1.930	56,77
4. BULUJARAN KIDUL	22	27	1.498	55,50
5. BULUJARAN LOR	159	159	10.091	63,47
6. PARAS	111	111	6.259	56,39
7. TEGALSIWALAN	112	112	7.394	66,02
8. BANJARSAWAH	89	89	5.587	62,72
9. SUMBERBULU	163	163	10.482	64,31
10. SUMBERKLEDUNG	221	221	14.570	65,93
11. BLADO KULON	302	302	19.183	63,52
12. TEGALMOJO	91	91	5.772	63,43
Jumlah 2014	1.342	1.360	85.313	62,73
Jumlah 2013	1.342	1.360	85.313	62,73
Jumlah 2012	1.159	1.159	7.200	62,12

Sumber data : Mantri Pertanian Kecamatan

V.2. Luas Tanam, Panen dan Produksi Tanaman Jagung

Desa	Luas (Ha)		Produksi (Ton)	Rata-rata Produksi (Kw/Ha)
	Tanam	Panen		
1. MALASAN WETAN	190	252	22.685	90,02
2. GUNUNGBEKEL	229	299	26.919	90,03
3. TEGALSONO	253	338	30.440	90,06
4. BULUJARAN KIDUL	220	297	26.736	90,02
5. BULUJARAN LOR	256	294	29.476	100,26
6. PARAS	343	398	43.879	110,25
7. TEGALSIWALAN	304	334	33.590	100,57
8. BANJARSAWAH	265	265	26.635	100,59
9. SUMBERBULU	96	96	10.608	110,50
10. SUMBERKLEDUNG	102	102	10.277	100,76
11. BLADO KULON	466	466	46.954	100,76
12. TEGALMOJO	74	74	8.158	110,25
Jumlah 2014	2.798	3.215	316.357	98,40
Jumlah 2013	2.798	3.215	316.357	98,40
Jumlah 2012	3,251	3,236	34,787	107,50

Sumber data : Mantri Pertanian Kecamatan

V.3. Luas Tanam, Panen dan Produksi Kacang Tanah

Desa	Luas (Ha)		Produksi (Ton)	Rata-rata Produksi (Kw/Ha)
	Tanam	Panen		
1. MALASAN WETAN	20	20	268	13,40
2. GUNUNGBEKEL	37	37	464	12,54
3. TEGALSONO	47	47	563	11,98
4. BULUJARAN KIDUL	31	31	543	17,52
5. BULUJARAN LOR	36	36	631	17,53
6. PARAS	49	49	737	15,04
7. TEGALSIWALAN	25	25	377	15,08
8. BANJARSAWAH	20	20	249	12,45
9. SUMBERBULU	-	-	-	-
10. SUMBERKLEDUNG	-	-	-	-
11. BLADO KULON	37	37	646	17,46
12. TEGALMOJO	-	-	-	-
Jumlah 2014	302	302	4.478	14,83
Jumlah 2013	302	302	4.478	14,83
Jumlah 2012	930	842	1.219	14,48

Sumber data : Mantri Pertanian Kecamatan

V.4. Luas Tanam, Panen dan Produksi Tanaman Kedele

Desa	Luas (Ha)		Produksi (Ton)	Rata-rata Produksi (Kw/Ha)
	Tanam	Panen		
1. MALASAN WETAN	56	56	566	10,11
2. GUNUNGBEKEL	-	-	-	-
3. TEGALSONO	-	-	-	-
4. BULUJARAN KIDUL	-	-	-	-
5. BULUJARAN LOR	-	-	-	-
6. PARAS	-	-	-	-
7. TEGALSIWALAN	-	-	-	-
8. BANJARSAWAH	-	-	-	-
9. SUMBERBULU	-	-	-	-
10. SUMBERKLEDUNG	-	-	-	-
11. BLADO KULON	-	-	-	-
12. TEGALMOJO	-	-	-	-
Jumlah 2014	56	56	566	10,11
Jumlah 2013	56	56	566	10,11
Jumlah 2012	898	898	886	9,87

Sumber data : Mantri Pertanian Kecamatan

V.5. Luas Tanam, Panen dan Produksi Tanaman Ubi Kayu

Desa	Luas (Ha)		Produksi (Ton)	Rata-rata Produksi (Kw/Ha)
	Tanam	Panen		
1. MALASAN WETAN	34	52	6.240	120,00
2. GUNUNGBEKEL	53	83	9.960	120,00
3. TEGALSONO	74	117	14.621	124,97
4. BULUJARAN KIDUL	91	145	18.850	130,00
5. BULUJARAN LOR	42	64	7.840	122,50
6. PARAS	50	77	10.010	130,00
7. TEGALSIWALAN	33	49	6.615	135,00
8. BANJARSAWAH	37	56	7.420	132,50
9. SUMBERBULU	-	-	-	-
10. SUMBERKLEDUNG	-	-	-	-
11. BLADO KULON	35	55	7.285	132,45
12. TEGALMOJO	-	-	-	-
Jumlah 2014	449	698	88.841	127,28
Jumlah 2013	449	698	88.841	127,28
Jumlah 2012	1.066	1.066	13.589	127,48

Sumber data : Mantri Pertanian Kecamatan

V.6. Luas Tanam dan Produksi Tanaman Perkebunan

Desa	Kapuk Randu		Tembakau	
	Luas (Ha)	Panen (Kw)	Luas (Ha)	Panen (Kw)
1. MALASAN WETAN	24	82	-	-
2. GUNUNGBEKEL	31	85	-	-
3. TEGALSONO	31	74	-	-
4. BULUJARAN KIDUL	20	62	-	-
5. BULUJARAN LOR	-	-	-	-
6. PARAS	-	-	-	-
7. TEGALSIWALAN	12	41	-	-
8. BANJARSAWAH	-	-	-	-
9. SUMBERBULU	-	-	-	-
10. SUMBERKLEDUNG	7	20	-	-
11. BLADO KULON	-	-	-	-
12. TEGALMOJO	-	-	-	-
Jumlah 2014	125	364	-	-
Jumlah 2013	125	364	-	-
Jumlah 2012	125	364	-	-

Sumber data : Mantri Perkebunan Kecamatan

Lanjutan V.6.

Desa	Tebu		Kelapa	
	Luas (Ha)	Panen (Kw)	Luas (Ha)	Panen (Kw)
1. MALASAN WETAN	-	-	57	531
2. GUNUNGBEKEL	-	-	68	637
3. TEGALSONO	-	-	81	42
4. BULUJARAN KIDUL	-	-	56	48
5. BULUJARAN LOR	14	7	-	-
6. PARAS	1	0,50	-	-
7. TEGALSIWALAN	-	-	-	-
8. BANJARSAWAH	0,50	0,25	-	-
9. SUMBERBULU	2,90	1,45	-	-
10. SUMBERKLEDUNG	4,70	2,36	-	-
11. BLADO KULON	15	7,50	-	-
12. TEGALMOJO	11	5,50	-	-
Jumlah 2014	49,10	24,56	262	1258
Jumlah 2013	49,10	24,56	262	1258
Jumlah 2012	49,10	24,56	262	1258

Sumber data : Mantri Pertanian Kecamatan

V.7. Banyaknya Ternak Besar Per Desa

Desa	Sapi		Kuda
	Perah	Potong	
1. MALASAN WETAN	-	425	-
2. GUNUNGBEKEL	-	800	-
3. TEGALSONO	-	1.440,000	4
4. BULUJARAN KIDUL	-	1.174,000	4
5. BULUJARAN LOR	-	640	-
6. PARAS	-	549	4
7. TEGALSIWALAN	-	1.106	3
8. BANJARSAWAH	-	617	4
9. SUMBERBULU	-	15	3
10. SUMBERKLEDUNG	-	78	1
11. BLADO KULON	-	418	3
12. TEGALMOJO	-	12	-
Jumlah 2014	0	7.274	26
Jumlah 2013	0	4.019	30
Jumlah 2012	4	10.248	20

Sumber data : Petugas Tehnis Peternakan

V.8. Banyaknya Ternak Kecil Per Desa

Desa	Kambing	Domba	Babi
1. MALASAN WETAN	120	86	-
2. GUNUNGBEKEL	65	30	-
3. TEGALSONO	329	41	-
4. BULUJARAN KIDUL	211	57	-
5. BULUJARAN LOR	80	289	-
6. PARAS	98	52	-
7. TEGALSIWALAN	70	55	-
8. BANJARSAWAH	412	213	-
9. SUMBERBULU	75	302	-
10. SUMBERKLEDUNG	508	108	-
11. BLADO KULON	154	132	-
12. TEGALMOJO	10	120	-
Jumlah 2014	2.132	1.485	-
Jumlah 2013	1.471	2.086	-
Jumlah 2012	524	3.161	-


Sumber data : Petugas Tehnis Peternakan

V.9. Banyaknya Ternak Unggas Per Desa

Desa	Ayam		Itik
	RAS	Buras	
1. MALASAN WETAN	2000	780	75
2. GUNUNGBEKEL	-	2.365	250
3. TEGALSONO	-	1.962	59
4. BULUJARAN KIDUL	6500	2.185	83
5. BULUJARAN LOR	-	2.445	50
6. PARAS	3000	3.591	30
7. TEGALSIWALAN	150	8.850	-
8. BANJARSAWAH	500	854	250
9. SUMBERBULU	-	1.320	500
10. SUMBERKLEDUNG	-	1.529	302
11. BLADO KULON	8000	2.400	150
12. TEGALMOJO	2000	792	20
Jumlah 2014	22150	29.073	1.769
Jumlah 2013	236	20.990	1.965
Jumlah 2012	-	28.244	1.133

Sumber data : Petugas Tehnis Peternakan

Bab VI Perdagangan



VI. PERDAGANGAN

VI.1. Fasilitas Perdagangan per Desa

Desa	Pasar Umum	Toko	Warung
1. MALASAN WETAN	-	22	7
2. GUNUNGBEKEL	-	23	1
3. TEGALSONO	-	45	5
4. BULUJARAN KIDUL	-	29	3
5. BULUJARAN LOR	-	48	16
6. PARAS	-	38	2
7. TEGALSIWALAN	-	29	5
8. BANJARSAWAH	-	31	5
9. SUMBERBULU	1	28	7
10. SUMBERKLEDUNG	-	30	5
11. BLADO KULON	1	45	8
12. TEGALMOJO	-	6	2
Jumlah 2014	2	374	66
Jumlah 2013	2	338	76
Jumlah 2012	2	415	98



Sumber Data : Monografi Desa

VI.2 Fasilitas Keuangan per Desa

Desa	KUD	Koperasi Lainya	Bank Desa	BRI Unit	BPR
1. MALASAN WETAN	-	1	-	-	-
2. GUNUNGBEKEL	-	-	-	-	-
3. TEGALSONO	-	1	-	-	-
4. BULUJARAN KIDUL	-	-	-	-	-
5. BULUJARAN LOR	-	1	-	-	-
6. PARAS	-	-	-	-	-
7. TEGALSIWALAN	-	2	-	-	-
8. BANJARSAWAH	1	1	-	-	-
9. SUMBERBULU	-	1	-	1	-
10. SUMBERKLEDUNG	-	1	-	-	-
11. BLADO KULON	-	1	-	-	-
12. TEGALMOJO	-	1	-	-	-
Jumlah 2014	1	10	-	1	-
Jumlah 2013	1	9	-	1	-
Jumlah 2012	1	9	-	1	-

Sumber Data : Monografi Desa

Bab VII Perhubungan



VII. PERHUBUNGAN

VII.1. Panjang Jalan Kecamatan Menurut Status Pengelola per desa (Km)

Desa	Status Pengelola			Jumlah	
	Nasional	Propinsi	Kabupater Desa		
1. MALASAN WETAN	-	1,50	-	3,00	4,50
2. GUNUNGBEKEL	-	-	-	6,50	6,50
3. TEGALSONO	-	-	-	6,70	6,70
4. BULUJARAN KIDUL	-	-	-	4,50	4,50
5. BULUJARAN LOR	-	-	1,20	3,50	4,70
6. PARAS	-	-	0,80	2,70	3,50
7. TEGALSIWALAN	-	0,70	0,70	4,00	5,40
8. BANJARSAWAH	-	1,40	3,00	2,00	6,40
9. SUMBERBULU	-	-	3,90	1,50	5,40
10. SUMBERKLEDUNG	-	-	-	3,00	3,00
11. BLADO KULON	-	-	1,00	4,50	5,50
12. TEGALMOJO	-	-	-	2,00	2,00
Jumlah 2014	-	3,60	10,60	43,90	58,10
Jumlah 2013	-	3,60	10,60	43,90	58,10
Jumlah 2012	-	3,60	10,60	43,90	58,10

Sumber Data : PUD

VII.2 Jenis Permukaan Jalan Kec. Tegalsiwalan per desa

(Km)

Desa	Jenis Permukaan Jalan			Jumlah
	Aspal	Batu	Tanah	
1. MALASAN WETAN	2,50	0,80	1,20	4,50
2. GUNUNGBEKEL	3,00	-	3,50	6,50
3. TEGALSONO	2,00	1,00	3,70	6,70
4. BULUJARAN KIDUL	1,50	1,50	1,50	4,50
5. BULUJARAN LOR	1,20	-	3,50	4,70
6. PARAS	2,30	0,80	0,40	3,50
7. TEGALSIWALAN	2,40	0,80	2,20	5,40
8. BANJARSAWAH	4,40	-	2,00	6,40
9. SUMBERBULU	4,20	-	1,20	5,40
10. SUMBERKLEDUNG	2,00	-	1,00	3,00
11. BLADO KULON	1,50	0,50	3,50	5,50
12. TEGALMOJO	-	0,50	1,50	2,00
Jumlah 2014	27,00	5,90	25,20	58,10
Jumlah 2013	27,00	5,90	25,20	58,10
Jumlah 2012	27,00	5,90	25,20	58,10

Sumber Data : PUD

VII.3. Banyaknya Alat Komunikasi per Desa

Desa	TV	RADIO	WARTEL	TELPON	
				UMUM	Pelanggan
1. MALASAN WETAN	803	22	-	-	12
2. GUNUNGBEKEL	410	156	-	-	-
3. TEGALSONO	702	200	-	-	-
4. BULUJARAN KIDUL	368	21	-	-	1
5. BULUJARAN LOR	902	187	-	-	8
6. PARAS	745	61	-	-	4
7. TEGALSIWALAN	814	50	-	-	32
8. BANJARSAWAH	1.132	95	-	-	59
9. SUMBERBULU	815	27	-	-	244
10. SUMBERKLEDUNG	890	61	-	-	32
11. BLADO KULON	1.013	201	-	-	6
12. TEGALMOJO	100	22	-	-	20
Jumlah 2014	8.694	1.103	-	-	418
Jumlah 2013	7.099	1.620	2	-	418
Jumlah 2012	3.276	1.263	2	-	418

Sumber Data : Monografi Desa

VII.4. Banyaknya Kendaraan Bermotor per Desa

Desa	Sedan/ Station	PICK UP	TRUK	Sepeda Motor
1. MALASAN WETAN	6	4	4	828
2. GUNUNGBEKEL	19	4	9	454
3. TEGALSONO	20	10	7	730
4. BULUJARAN KIDUL	14	8	8	336
5. BULUJARAN LOR	37	13	13	1.152
6. PARAS	22	12	5	750
7. TEGALSIWALAN	42	14	1	2.325
8. BANJARSAWAH	17	3	3	822
9. SUMBERBULU	80	25	1	434
10. SUMBERKLEDUNG	52	53	1	913
11. BLADO KULON	21	6	9	1.209
12. TEGALMOJO	8	4	-	103
Jumlah 2014	338	156	61	10.056
Jumlah 2013	273	130	49	7.245
Jumlah 2012	146	62	40	1.573


Sumber Data : Monografi Desa

VII.5. Banyaknya Kendaraan Tidak Bermotor Per Desa

Desa	Dokar	Becak	Sepeda
1. MALASAN WETAN	-	-	143
2. GUNUNGBEKEL	-	-	130
3. TEGALSONO	-	1	321
4. BULUJARAN KIDUL	-	-	152
5. BULUJARAN LOR	-	2	612
6. PARAS	1	-	296
7. TEGALSIWALAN	-	2	421
8. BANJARSAWAH	1	11	408
9. SUMBERBULU	-	27	500
10. SUMBERKLEDUNG	-	1	1.506
11. BLADO KULON	2	12	547
12. TEGALMOJO	-	3	70
Jumlah 2014	4	59	5.106
Jumlah 2013	3	68	4.753
Jumlah 2012	10	120	3.906

Sumber Data : Monografi Desa

Bab VIII Industri



VIII. INDUSTRI

VIII.1. Banyaknya Industri Menurut Klasifikasi per Desa

Desa	Industri		
	Besar	Sedang	Kecil
1. MALASAN WETAN	-	-	3
2. GUNUNGBEKEL	-	-	-
3. TEGALSONO	-	-	7
4. BULUJARAN KIDUL	-	-	-
5. BULUJARAN LOR	-	-	2
6. PARAS	-	-	4
7. TEGALSIWALAN	-	-	1
8. BANJARSAWAH	-	-	3
9. SUMBERBULU	-	-	5
10. SUMBERKLEDUNG	-	-	1
11. BLADO KULON	-	-	-
12. TEGALMOJO	-	-	-
Jumlah 2014	-	-	26
Jumlah 2013	-	-	5
Jumlah 2012	-	-	4

Sumber Data : Monografi Desa

VIII.2. Banyaknya Industri Kerajinan Rumah Tangga per Desa

Desa	Industri Kerajinan/Anyaman			
	Mebel	Tahu	Tempe	Krupuk
1. MALASAN WETAN	1	-	-	3
2. GUNUNGBEKEL	1	-	-	-
3. TEGALSONO	1	-	-	-
4. BULUJARAN KIDUL	2	-	-	-
5. BULUJARAN LOR	1	-	-	2
6. PARAS	-	-	-	4
7. TEGALSIWALAN	2	-	-	1
8. BANJARSAWAH	3	-	-	3
9. SUMBERBULU	1	-	2	4
10. SUMBERKLEDUNG	-	-	-	1
11. BLADO KULON	2	-	-	-
12. TEGALMOJO	-	-	-	-
Jumlah 2014	14	-	2	18
Jumlah 2013	14	-	2	22
Jumlah 2012	15	-	2	22

Sumber Data : Monografi Desa

Lanjutan tabel VIII.2.

Desa	Industri Kerajinan/Anyaman			
	Genteng	Batu Bata	Keramik	Bambu
1. MALASAN WETAN	-	-	-	1
2. GUNUNGBEKEL	-	-	-	1
3. TEGALSONO	-	-	-	2
4. BULUJARAN KIDUL	-	-	-	3
5. BULUJARAN LOR	-	2	-	-
6. PARAS	-	3	-	-
7. TEGALSIWALAN	-	3	-	-
8. BANJARSAWAH	-	2	-	-
9. SUMBERBULU	-	-	-	-
10. SUMBERKLEDUNG	-	-	-	-
11. BLADO KULON	-	2	-	1
12. TEGALMOJO	-	-	-	-
Jumlah 2014	-	12	-	8
Jumlah 2013	-	10	-	8
Jumlah 2012	-	12	-	9

Sumber Data : Monografi Desa

VIII.3. Banyaknya Pelanggan Listrik, Air Minum dan Telepon per Desa

Desa	Pelanggan	
	PLN	PDAM
1. MALASAN WETAN	372	498
2. GUNUNGBEKEL	167	-
3. TEGALSONO	245	-
4. BULUJARAN KIDUL	287	135
5. BULUJARAN LOR	417	260
6. PARAS	472	232
7. TEGALSIWALAN	621	586
8. BANJARSAWAH	696	377
9. SUMBERBULU	737	-
10. SUMBERKLEDUNG	535	-
11. BLADO KULON	714	124
12. TEGALMOJO	168	-
Jumlah 2014	5.431	2.212
Jumlah 2013	5.429	2.200
Jumlah 2012	5.406	1.835

Sumber Data : Monografi Desa

Bab IX Lingkungan dan Perumahan



IX. LINGKUNGAN & PERUMAHAN

IX.1. Banyaknya Rumah Penduduk Menurut Jenis Dinding

Desa	Jenis Dinding				Jumlah
	Gedung	Semi Permanen	Seng	Bambu	
1. MALASAN WETAN	599	208	5	106	918
2. GUNUNGBEKEL	224	196	-	56	476
3. TEGALSONO	360	161	-	153	674
4. BULUJARAN KIDUL	278	172	2	400	852
5. BULUJARAN LOR	380	185	1	472	1.038
6. PARAS	517	240	1	182	940
7. TEGALSIWALAN	543	196	3	640	1.382
8. BANJARSAWAH	697	165	7	112	981
9. SUMBERBULU	772	140	-	40	952
10. SUMBERKLEDUNG	557	145	-	14	716
11. BLADO KULON	942	431	-	167	1.540
12. TEGALMOJO	233	71	-	7	311
Jumlah 2014	6.102	2.310	19	2.349	10.780
Jumlah 2013	6.061	2.323	16	2.360	10.759
Jumlah 2012	5.397	1.879	33	3.433	10.742

Sumber Data : Monografi Kecamatan

IX.2. Banyaknya Rumah Penduduk Menurut Jenis Lantai

Desa	Jenis Lantai			Jumlah
	Tegel	Semen	Tanah	
1. MALASAN WETAN	240	407	271	918
2. GUNUNGBEKEL	163	256	57	476
3. TEGALSONO	137	386	151	674
4. BULUJARAN KIDUL	205	360	287	852
5. BULUJARAN LOR	253	670	115	1.038
6. PARAS	437	403	100	940
7. TEGALSIWALAN	339	692	351	1.382
8. BANJARSAWAH	613	230	138	981
9. SUMBERBULU	470	460	22	952
10. SUMBERKLEDUNG	455	245	16	716
11. BLADO KULON	976	492	72	1.540
12. TEGALMOJO	204	102	5	311
Jumlah 2014	4.492	4.703	1.585	10.780
Jumlah 2013	4.450	4.712	1.597	10.759
Jumlah 2012	3.019	5.286	2.437	10.742

Sumber Data : Monografi Kecamatan

IX.3. Banyaknya Rumah Penduduk Menurut Jenis Atap

Desa	Jenis Atap				Jumlah
	Genteng	Seng	Bambu	Asbes	
1. MALASAN WETAN	918	-	-	-	918
2. GUNUNGBEKEL	476	-	-	-	476
3. TEGALSONO	674	-	-	-	674
4. BULUJARAN KIDUL	852	-	-	-	852
5. BULUJARAN LOR	1.038	-	-	-	1.038
6. PARAS	940	-	-	-	940
7. TEGALSIWALAN	1.382	-	-	-	1.382
8. BANJARSAWAH	981	-	-	-	981
9. SUMBERBULU	952	-	-	-	952
10. SUMBERKLEDUNG	716	-	-	-	716
11. BLADO KULON	1.540	-	-	-	1.540
12. TEGALMOJO	311	-	-	-	311
Jumlah 2014	10.780	-	-	-	10.780
Jumlah 2013	10.759	-	-	-	10.759
Jumlah 2012	10.742	-	-	-	10.742

sumber data :Monografi Kecamatan

IX.4. Banyaknya Sumber Air Minum, Mandi dan Cuci Rumah Tangga

Desa	Sumur Gali	Pompa	Pompa Mesin	Lainnya	Jumlah
1. MALASAN WETAN	-	-	-	815	815
2. GUNUNGBEKEL	27	-	-	442	469
3. TEGALSONO	32	-	-	648	680
4. BULUJARAN KIDUL	52	-	-	641	693
5. BULUJARAN LOR	-	200	210	566	976
6. PARAS	-	-	196	747	943
7. TEGALSIWALAN	140	107	310	652	1.209
8. BANJARSAWAH	124	296	302	292	1.014
9. SUMBERBULU	143	195	247	344	929
10. SUMBERKLEDUNG	90	19	510	112	731
11. BLADO KULON	230	370	543	327	1.470
12. TEGALMOJO	-	42	243	-	285
Jumlah 2014	838	1.229	2.561	5.586	10.214
Jumlah 2013	838	1.229	2.561	5.586	10.214
Jumlah 2012	854	1.202	2.416	5.711	10.183

Sumber Data : Monografi Kecamatan

IX.5. Banyaknya Jamban yang Dipakai Rumah Tangga per Desa

Desa	Jenis Jamban				Jumlah
	Septik	Plengse ng	Cemplu ng	Lainnya	
1. MALASAN WETAN	275	75	63	402	815
2. GUNUNGBEKEL	85	42	44	298	469
3. TEGALSONO	106	30	67	477	680
4. BULUJARAN KIDUL	157	43	50	443	693
5. BULUJARAN LOR	154	32	36	754	976
6. PARAS	252	47	41	603	943
7. TEGALSIWALAN	319	62	53	775	1.209
8. BANJARSAWAH	327	46	44	597	1.014
9. SUMBERBULU	404	39	10	476	929
10. SUMBERKLEDUNG	276	36	15	404	731
11. BLADO KULON	385	42	46	997	1.470
12. TEGALMOJO	67	16	2	200	285
Jumlah 2014	2.807	510	471	6.426	10.214
Jumlah 2013	2.807	510	471	6.426	10.214
Jumlah 2012	2.742	410	474	6.557	10.183

Sumber Data : Monografi Kecamatan

<http://probolinggokab.bps.go.id>

DATA

Mencerdaskan Bangsa



BADAN PUSAT STATISTIK KABUPATEN PROBOLINGGO

Jalan Mawar No. 42 Probolinggo 67200

Telp./Fax: (0335) 422117

Email: bps3513@bps.go.id Web: probolinggokab.bps.go.id