



Katalog BPS : 1102001.1803100

# **SIDOMULYO DALAM ANGKA 2015**



**BADAN PUSAT STATISTIK  
KABUPATEN LAMPUNG SELATAN**

<http://lampungselatankab.bps.go>

**SIDOMULYO  
DALAM ANGKA  
2015**

## SIDOMULYO DALAM ANGKA 2015

<b>ISBN</b>	:	<b>978-602-6818-18-8</b>
<b>No. Publikasi</b> <i>Publication Number</i>	:	<b>18036.1511</b>
<b>Katalog BPS</b> <i>BPS Catalogue</i>	:	<b>1102001.1803100</b>
<b>Ukuran Buku</b> <i>Book Size</i>	:	<b>15 cm x 21 cm</b>
<b>Jumlah Halaman</b> <i>Number of Pages</i>	:	<b>xxii + 64 Halaman</b>
<b>Pengarah</b>	:	<b>Kepala BPS Kabupaten Lampung Selatan</b>
<b>Penulis</b> <i>Writer</i>	:	<b>KSK SIDOMULYO (Kelik S)</b>
<b>Penyunting</b> <i>Editor</i>	:	<b>Nurul Puspita Sari, S.ST</b>
<b>Gambar Kulit</b> <i>Cover Design</i>	:	<b>Seksi Integrasi Pengolahan Diseminasi Statistik BPS Kabupaten Lampung Selatan</b>
<b>Diterbitkan oleh</b> <i>Published by</i>	:	<b>BPS Kabupaten Lampung Selatan</b>

**Boleh dikutip dengan menyebutkan sumbernya**

*May be cited with reference to the source*

## PETA ADMINISTRATIF KECAMATAN SIDOMULYO



## **SAMBUTAN**

Puji dan syukur kami panjatkan kepada Tuhan yang Maha Esa karena berkat rahmatNya akhirnya Publikasi yang berjudul “ Sidomulyo dalam Angka Tahun 2015” telah selesai dibuat.

Publikasi ini menyajikan berbagai informasi dan data statistik tentang pelaksanaan program pembangunan di Kecamatan Sidomulyo yang dihimpun oleh Koordinator Statistik Kecamatan Tahun 2015 melalui kerjasama dengan berbagai Instansi Pemerintah maupun Swasta di Kecamatan Sidomulyo.

Untuk dapat meningkatkan mutu data statistik yang baik, diharapkan kerjasama dan peran aktif dari berbagai instansi Pemerintah maupun Swasta. Sehingga dengan demikian publikasi Kecamatan Dalam Angka merupakan sumber informasi satu-satunya yang layak dipercaya untuk dimanfaatkan sebagai pedoman proses perencanaan, pelaksanaan dan evaluasi pembangunan.

Semoga publikasi ini bermanfaat bagi kita semua.

Sidomulyo, 2 November 2015

**Camat Sidomulyo,**

**SAMSUL JUHARI,S.Sos**

**NIP. 19680427 198903 1 002**

## KATA PENGANTAR

Penerbitan publikasi Kecamatan Sidomulyo Dalam Angka tahun 2015 adalah kelanjutan dari penerbitan tahun sebelumnya. Publikasi ini merupakan hasil kerja Koordinator Statistik Kecamatan (KSK) BPS Kabupaten Lampung Selatan. Penyusunan dan penyajian tabel-tabel yang ada, disesuaikan dengan ketersediaan data pada sumber data (Dinas/Instansi).

Ucapan terima kasih disampaikan kepada Bapak Camat Sidomulyo yang telah membantu dalam upaya pelaksanaan dan penerbitan, sehingga publikasi ini dapat diselesaikan dengan baik.

Penghargaan yang setinggi-tingginya kami sampaikan kepada semua pihak, terutama Dinas/Instansi di Kecamatan Sidomulyo atas kerjasamanya, yang telah memberikan data sehingga publikasi ini dapat diterbitkan.

Semoga publikasi ini dapat bermanfaat bagi kita semua, guna menunjang pembangunan yang sedang dan akan kita laksanakan.

Kalianda, 2 November 2015

**Koordinator Statistik Kecamatan  
Sidomulyo**

**KELIK SURASA**

**NIP. 19620504 201406 1 001**

## PENJELASAN UMUM

Tanda-tanda, satuan-satuan dan lain-lainnya yang digunakan dalam publikasi ini adalah sebagai berikut/*Symbols, measurement units and others acronyms which are used ini this publication are as follows* :

### 1. TANDA-TANDA/SYMBOLS

Data belum tersedia/ <i>Data not yet available</i> .....	...
Data tidak tersedia/ <i>Data not available</i> .....	-
Data dapat diabaikan/ <i>Data negligible</i> .....	0
Tanda decimal/ <i>Decimal point</i> .....	,
Angka Sementara/ <i>Preliminary figures</i> .....	*
Angka sangat sementara/ <i>Very preliminary figures</i> .....	**
Angka sangat-sangat sementara/ <i>Very-very preliminary figures</i> ..	***
Angka diperbaiki/ <i>Revised figures</i> .....	r
Angka perkiraan/ <i>Estimated figures</i> .....	e
Rupiah/ <i>Rupiahs</i> .....	Rp.
Meter/ <i>meter</i> .....	m
Kilometer/ <i>kilometer</i> .....	km
Kilometer persegi/ <i>kilometer per square</i> .....	km <sup>2</sup>
Hektar/ <i>hectare</i> .....	ha

### 2. SATUAN/UNITS

Meter (m)/ <i>meters (m)</i> .....	: 100 cm
Kilometer (km)/ <i>kilometers (km)</i> .....	: 1.000 meter/meters
Kwintal (kw)/ <i>quintal (ql)</i> .....	: 100 kg
Ton/ <i>ton</i> .....	: 1.000 kg
Liter/ <i>litre</i> .....	: 1.000 ml

Satuan lain : pohon, ekor, butir, helai/lembar, jam, menit, persen

## DAFTAR ISI

Peta Administrasi Kecamatan Sidomulyo.....	iii
Sambutan .....	iv
Kata Pengantar .....	v
Penjelasan Umum .....	vi
Daftar Isi .....	vii
Daftar Tabel.....	viii
Daftar Gambar.....	<b>Error! Bookmark not defined.</b>
Pendahuluan .....	xiv
➤ Letak Geografis Kecamatan Sidomulyo.....	xiv
➤ Topografi .....	xiv
➤ Administrasi Pemerintahan.....	xiv
➤ Penduduk .....	xvi
➤ Pariwisata .....	<b>Error! Bookmark not defined.</b>
BAB I GEOGRAFI .....	1
BAB II PEMERINTAHAN.....	8
BAB III PENDUDUK.....	14
BAB IV SOSIAL.....	19
BAB V PERTANIAN .....	43
BAB VI INDUSTRI.....	57
BAB VII TRANSPORTASI, KOMUNIKASI, PARIWISATA.....	63
BAB VIII PERDAGANGAN DAN JASA.....	67
BAB IX KEUANGAN DAN HARGA.....	74



## DAFTAR TABEL

### BAB I GEOGRAFI

Tabel 1. 1	Luas Wilayah di Kecamatan Sidomulyo (Hektar), 2014...	2
Tabel 1. 2	Luas Wilayah menurut Jenis Lahan di Kecamatan Sidomulyo (Hektar), 2014 .....	3
Tabel 1. 3	Luas Lahan Bukan Sawah menurut Penggunaan di Kecamatan Sidomulyo(Hektar), 2014.....	4
Tabel 1. 4	Luas Lahan Pertanian Bukan Sawah menurut Penggunaan di Kecamatan Sidomulyo (Hektar), 2014 ....	5
Tabel 1. 5	Luas Lahan Bukan Pertanian menurut Penggunaan Lain di Kecamatan Sidomulyo (Hektar), 2014 .....	6
Tabel 1. 6	Jarak dari Ibukota Kecamatan, Ibukota Kabupaten dan Ibukota Provinsi menurut Desa di Kecamatan Sidomulyo (Km), 2014.....	7

### BAB II PEMERINTAHAN

Tabel 2. 1	Banyaknya Dusun, Rukun Warga (RW) dan Rukun Tetangga (RT) menurut Desa di Kecamatan Sidomulyo, 2014 .....	9
Tabel 2. 2	Banyaknya Pamong dan Perangkat Desa menurut Jabatan di Kecamatan Sidomulyo, 2014.....	10
Tabel 2. 3	Banyaknya Pamong dan Perangkat Desa menurut Jenis Kelamin di Kecamatan Sidomulyo, 2014 .....	11
Tabel 2. 4	Banyaknya Pamong dan Perangkat Desa menurut Jenis Pendidikan di Kecamatan Sidomulyo, 2014.....	12
Tabel 2. 5	Banyaknya Pegawai Negeri menurut Dinas/Instansi dan Golongan di Kecamatan Sidomulyo, 2014.....	13

### **BAB III PENDUDUK**

Tabel 3. 1	Luas Wilayah, Jumlah Penduduk dan Kepadatan Penduduk (jiwa/km <sup>2</sup> ) menurut Desa di Kecamatan Sidomulyo, 2014 .....	15
Tabel 3. 2	Banyaknya Penduduk menurut Jenis Kelamin dan Sex Ratio di Kecamatan Sidomulyo, 2014 .....	16
Tabel 3. 3	Banyaknya Penduduk, Rumah Tangga dan Rata-rata Anggota Rumah Tangga di Kecamatan Sidomulyo, 2014	17
Tabel 3. 4	Banyaknya Penduduk menurut Kelompok Umur dan Jenis Kelamin di Kecamatan Sidomulyo, 2014.....	18

### **BAB IV SOSIAL**

Tabel 4. 1	Banyaknya Sekolah menurut Tingkatan Sekolah dan Jenis Sekolah di Kecamatan Sidomulyo, 2014.....	20
Tabel 4. 2	Banyaknya Guru menurut Tingkatan Sekolah dan Jenis Sekolah di Kecamatan Sidomulyo, 2014.....	21
Tabel 4. 3	Banyaknya Guru menurut Tingkatan Sekolah dan Status Kepegawaian di Kecamatan Sidomulyo, 2014.....	22
Tabel 4. 4	Banyaknya Siswa menurut Tingkatan Sekolah dan Jenis Sekolah di Kecamatan Sidomulyo, 2014.....	23
Tabel 4. 5	Banyaknya Siswa menurut Tingkatan Sekolah dan Jenis Kelamin di Kecamatan Sidomulyo, 2014 .....	24
Tabel 4. 6	Banyaknya Siswa SD menurut Tingkatan Sekolah dan Jenis Kelamin di Kecamatan Sidomulyo, 2014.....	25
Tabel 4. 7	Banyaknya Siswa SLTP menurut Tingkatan Sekolah dan Jenis Kelamin di Kecamatan Sidomulyo, 2014.....	26
Tabel 4. 8	Banyaknya Siswa SLTA menurut Tingkatan Sekolah dan Jenis Kelamin di Kecamatan Sidomulyo, 2014.....	27
Tabel 4. 9	Banyaknya SD menurut Jenis Sekolah di Kecamatan Sidomulyo, 2014 .....	28

Tabel 4. 10	Banyaknya SLTP menurut Jenis Sekolah di Kecamatan Sidomulyo, 2014 .....	29
Tabel 4. 11	Banyaknya SLTA menurut Jenis Sekolah di Kecamatan Sidomulyo, 2014 .....	30
Tabel 4. 12	Banyaknya Sarana Kesehatan menurut Desa di Kecamatan Sidomulyo, 2014 .....	31
Tabel 4. 13	Jumlah Tenaga Kesehatan menurut Desa di Kecamatan Sidomulyo, 2014 .....	33
Tabel 4. 14	Realisasi Program Imunisasi Bayi dan Ibu Hamil menurut Jenisnya di Kecamatan Sidomulyo, 2008 – 2014 .....	34
Tabel 4. 15	Jumlah Kasus 10 Penyakit Terbanyak di Kecamatan Sidomulyo, 2014 .....	35
Tabel 4. 16	Banyaknya Pasien di Puskesmas dan Puskesmas Pembantu per Bulan di Kecamatan Sidomulyo, 2014 .....	36
Tabel 4. 17	Banyaknya Pasangan Usia Subur (PUS) menurut Desa dan Kelompok Umur di Kecamatan Sidomulyo, 2014 .....	37
Tabel 4. 18	Banyaknya Pasangan Usia Subur (PUS) menurut Desa dan Alat Kontrasepsi yang Digunakan di Kecamatan Sidomulyo, 2014 .....	38
Tabel 4. 19	Pentahapan Keluarga Sejahtera menurut Desa di Kecamatan Sidomulyo, 2014 .....	39
Tabel 4. 20	Banyaknya Tempat Ibadah menurut Desa di Kecamatan Sidomulyo, 2014 .....	40
Tabel 4. 21	Jumlah Penduduk menurut Desa dan Agama yang Dianut di Kecamatan Sidomulyo, 2014.....	41
Tabel 4. 22	Jumlah Sarana Olahraga menurut Desa di Kecamatan Sidomulyo, 2014 .....	42

## **BAB V PERTANIAN**

Tabel 5. 1	Luas Panen Tanaman Pangan di Kecamatan Sidomulyo (Hektar), 2010 - 2014.....	44
Tabel 5. 2	Produksi Tanaman Pangan di Kecamatan Sidomulyo (Ton), 2010 - 2014.....	46
Tabel 5. 3	Produktivitas Tanaman Pangan di Kecamatan Sidomulyo (Ton/Hektar), 2010 - 2014.....	48
Tabel 5. 4	Luas Panen Sayuran di Kecamatan Sidomulyo (Hektar), 2010 - 2014.....	50
Tabel 5. 5	Produksi Sayuran di Kecamatan Sidomulyo (Kuintal), 2010 – 2014.....	51
Tabel 5. 6	Produksi Buah-buahan di Kecamatan Sidomulyo (Kuintal), 2010 - 2014.....	52
Tabel 5. 7	Luas Panen Tanaman Perkebunan di Kecamatan Sidomulyo (Hektar), 2010 - 2014.....	53
Tabel 5. 8	Produksi Tanaman Perkebunan di Kecamatan Sidomulyo (Ton), 2010 - 2014.....	54
Tabel 5. 9	Populasi Ternak Besar dan Ternak Kecil menurut Jenis Ternak di Kecamatan Sidomulyo, 2010 - 2014.....	55
Tabel 5. 10	Populasi Unggas menurut Jenis Ternak di Kecamatan Sidomulyo, 2010 - 2014.....	56

## **BAB VI INDUSTRI**

Tabel 6. 1	Banyaknya Industri Pengolahan Makanan dan Bahan Makanan menurut Jenis Industri di Kecamatan Sidomulyo, 2014.....	58
Tabel 6. 2	Banyaknya Industri Bahan Bangunan dan Alat Pertanian menurut Jenis Industri di Kecamatan Sidomulyo, 2014.....	59
Tabel 6. 3	Banyaknya Industri Perabot dan Perlengkapan Rumah tangga menurut Jenis Industri di Kecamatan Sidomulyo, 2014.....	60

Tabel 6. 4	Banyaknya Usaha Penambangan/Penggalian menurut Jenis Bahan Tambang/Galian di Kecamatan Sidomulyo, 2014 .....	61
Tabel 6. 5	Banyaknya Pelanggan Listrik PLN dan non PLN menurut Desa di Kecamatan Sidomulyo, 2014.....	62

## **BAB VII TRANSPORTASI, KOMUNIKASI, PARIWISATA**

Tabel 7. 1	Panjang Jalan menurut Desa dan Jenis Permukaan di Kecamatan Sidomulyo, 2014 .....	64
Tabel 7. 2	Banyaknya Sarana Telekomunikasi di Kecamatan Sidomulyo, 2014 .....	65
Tabel 7. 3	Banyaknya Tempat Pariwisata di Kecamatan Sidomulyo, 2014 .....	66

## **BAB VIII PERDAGANGAN DAN JASA**

Tabel 8. 1	Banyaknya Fasilitas Sarana Perdagangan di Kecamatan Sidomulyo, 2014 .....	68
Tabel 8. 2	Banyaknya Pasar menurut Jenis Bangunan di Kecamatan Sidomulyo, 2014 .....	70
Tabel 8. 3	Banyaknya Jasa Perusahaan dan Perorangan menurut Jenis Usaha di Kecamatan Sidomulyo, 2014.....	71
Tabel 8. 4	Banyaknya Jasa Persewaan Peralatan Pesta menurut Jenis Persewaan di Kecamatan Sidomulyo, 2014 .....	72
Tabel 8. 5	Banyaknya Jasa Persewaan Peralatan Pesta menurut Jenis Persewaan di Kecamatan Sidomulyo, 2014 .....	73

## **BAB IX KEUANGAN DAN HARGA**

Tabel 9. 1	Target dan Realisasi Penerimaan Pajak Bumi dan Bangunan (PBB) menurut Desa di Kecamatan Sidomulyo (Rp), 2014.....	75
------------	---	----

Tabel 9.2	Banyaknya Fasilitas Lembaga Keuangan di Kecamatan Sidomulyo, 2014 .....	76
Tabel 9.3	Harga Eceran Sembilan Bahan Pokok per Bulan di Kecamatan Sidomulyo (Rupiah), 2014.....	77

### DAFTAR GAMBAR

Grafik 1	Luas Wilayah menurut Jenis Lahan di Kecamatan Sidomulyo (Hektar), 2014 .....	81
Grafik 2	Piramida Penduduk Kecamatan Jati Agung, 2014 .....	82
Grafik 3	Banyaknya Siswa menurut Tingkatan Sekolah dan Jenis Kelamin di Kecamatan Sidomulyo, 2014 .....	83
Grafik 4	Pentahapan Keluarga Sejahtera menurut Desa di Kecamatan Sidomulyo, 2014 .....	84
Grafik 5	Produksi Tanaman Pangan di Kecamatan Sidomulyo (Ton), 2010 - 2014.....	85
Grafik 6	Panjang Jalan menurut Desa dan Jenis Permukaan di Kecamatan Sidomulyo, 2014 .....	86

## PENDAHULUAN

### ➤ *Letak Geografis Kecamatan Sidomulyo*

Kecamatan Sidomulyo merupakan salah satu bagian dari wilayah Kabupaten Lampung Selatan dengan membawahi 16 Desa dengan luas wilayah 153,76 Km<sup>2</sup>, dan dihuni oleh berbagai etnis/suku baik penduduk asli maupun pendatang.

Kecamatan Sidomulyo berbatasan dengan :

- a. Sebelah Utara berbatasan dengan kecamatan Candipuro
- b. Sebelah Selatan berbatasan dengan Selat Sunda.
- c. Sebelah Barat berbatasan dengan Kecamatan Ketibung.
- d. Sebelah Timur berbatasan dengan Kecamatan Way Panji dan Kalianda.

### ➤ *Topografis*

Secara topografis wilayah Kecamatan Sidomulyo sebagian besar bentuk permukaan tanah adalah dataran rendah dengan ketinggian dari permukaan laut kurang dari 100 m.

### ➤ *Administrasi Pemerintahan*

Kecamatan Sidomulyo terbentuk berdasarkan peraturan Pemerintah nomor 3 tahun 1982 tentang pemekaran wilayah kabupaten dan kota madya.

Kecamatan Sidomullyo yang semula bagian dari kecamatan Ketibungberkedudukan di Sidomulyo, dengan pusat pemerintahan di desa Sidorejo.

Kecamatan Sidomulyo sejak terbentuk mendapat pelimpahan membawahi 23 desa dan berkembang menjadi 32 desa hasil pemekaran desa sampai

dengan tahun 2001. Kemudian berdasarkan Peraturan Daerah nomor 42 tahun 2000, Kecamatan Sidomulyo dimekarkan menjadi dua kecamatan yaitu kecamatan Sidomulyo dan Kecamatan Candipuro yang mendapat pelimpahan membawahi 13 desa, dan diresmikan oleh Bupati Lampung Selatan pada 26 Februari 2001.

Kecamatan Sidomulyo setelah mengalami pemekaran wilayah membawahi 19 desa yang semuanya telah difinitif, kembali mengalami pemekaran berdasarkan Perda Kabupaten Lampung Selatan nomor 03 tahun 2006 tanggal 15 Juni 2006, dimekarkan menjadi dua yaitu kecamatan Sidomulyo membawahi 15 desa dan kecamatan Way Panji yang mendapat pelimpahan sebanyak 4 desa. Kemudian pada tahun 2012 desa Sukabanjar dimekarkan menjadi dua yaitu desa Suka Banjar dan desa Banjarsuri.

Untuk mewujudkan pelaksanaan pemerintahan berdasarkan surat keputusan MENDAGRI nomor : 82/83 tahun 1984 tentang susunan Organisasi dan Tata Kerja Wilayah Kecamatan :

1. Camat selaku kepala wilayah kecamatan
2. Sekertariat Wilayah Kecamatan / Sekwilcam
3. Kepala urusan Adminitrasi
4. Kepala urusan pemerintahan
5. Kepala urusan kemasarakatan
6. Kepala urusan pembangunan desa
7. Mawil hansip
8. Mantri polisi pamongpraja
9. Kepala kantor perwakilan Kecamatan /Kapercam



Camat Sidomulyo setelah definitif adalah sebagai berikut :

No.	Nama Camat	Tahun Menjabat
1.	Syahunan,SH	1982
2.	Drs.Husni Anwar	1982 – 1984
3.	Amin Sukardi,BA	1984 – 1987
4.	Ain Sabirin Idris,BA	1987 – 1989
5.	Drs.Rusdi Ibrahim	1989 – 1991
6.	Drs. Ruslan Ziaman	1991 – 1995
7.	Ridjwar AR,S.Sos	1995 – 2001
8.	H.Djunaidi Basrie,SE	2001 – 2006
9.	Zubaidi Karim,BA	2006 – 2010
10.	Drs.A.Kholil S	2010
11.	I Ketut Sukerta,SE	2010 – 2011
12.	Drs.Heri Sadly	2011
13.	Drs.Wiwied Priyanto	2011
14.	Samsul Juhari,S.Sos	2012-2013
15.	Joko Wiyono,SIP	2014
16.	Samsul Juhari,s.Sos	2015- sampai sekarang

➤ *Penduduk*


Penduduk yang berdomisili di Kecamatan Sidomulyo, secara garis besar dapat digolongkan menjadi dua bagian, yaitu penduduk asli Lampung dan penduduk pendatang. Walaupun demikian, mayoritas penduduk di Kecamatan Sidomulyo adalah penduduk pendatang. Sebagian kecil penduduk asli Lampung menyebar di hampir semua desa, akan tetapi dalam jumlah yang relatif lebih kecil, beberapa diantaranya terdapat di

Desa Bandar Dalam, Campang Tiga, Suka Banjar, Kota Dalam, Sukamaju, Sukamarga, Suak, Siring Jaha dll.

Sementara penduduk pendatang sebagai mayoritas, sebagian besar berasal dari Pulau Jawa (Banten, Jawa Barat, Jawa Tengah, Jawa Timur dan Yogyakarta). Selain itu ada juga yang berasal dari Bali, Sulawesi (Bugis), dan juga dari propinsi lain di Pulau Sumatera, seperti Sumatera Barat (Minang), Sumatera Utara (Batak), Sumatera Selatan (Semendo), dan lain-lain.

➤ *Pariwisata*

Potensi pariwisata di Kecamatan Sidomulyo tidak ada yang berpoensi baik wisata alam maupun sejarah.



# Geografi

---

<https://lampungselatankab.bps.go>  
<http://lampungselatankab.bps.go.id>

**Tabel 1.1 Luas Wilayah di Kecamatan Sidomulyo (Hektar), 2014**

Desa	Luas (Km <sup>2</sup> )	Persentase
(1)	(2)	(3)
1. S u a k	20,00	13.00
2. Siring Jaha	12,00	7.80
3. Budidaya	6,70	4.36
4. Sukamaju	2,00	1.30
5. Sukamarga	14,44	9.39
6. Sido Waluyo	10,56	6.87
7. Sidorejo	8,40	5.46
8. Sidodadi	6,40	4.16
9. Seloretno	1,80	1.17
10. Kota Dalam	8,75	5.69
11. Suka Banjar	7,79	5.07
12. Talang Baru	12,97	8.44
13. Bandar Dalam	10,05	6.54
14. Campang Tiga	19,94	12.97
15. Sidomulyo	4,76	3.10
16. Banjarsuri	7,20	4.68
Jumlah	153,76	100,00

Sumber : Kantor Kecamatan Sidomulyo

**Tabel 1.2 Luas Wilayah menurut Jenis Lahan di Kecamatan Sidomulyo (Hektar), 2014**

Desa	Lahan Sawah	Lahan Bukan Sawah	Jumlah
(1)	(2)	(3)	(4)
1. S u a k	53,00	1947,00	2000,00
2. Siring Jaha	20,00	1180,00	1200,00
3. Budidaya	45,00	625,00	670,00
4. Sukamaju	5,00	195,00	200,00
5. Sukamarga	128,00	1316,00	1444,00
6. Sido Waluyo	209,00	847,00	1056,00
7. Sidorejo	483,00	357,00	840,00
8. Sidodadi	30,00	610,00	640,00
9. Seloretno	20,00	160,00	180,00
10. Kota Dalam	60,00	815,00	875,00
11. Suka Banjar	21,00	758,00	779,00
12. Talang Baru	10,00	1287,00	1297,00
13. Bandar Dalam	20,00	985,00	1005,00
14. Campang Tiga	10,00	1984,00	1994,00
15. Sidomulyo	163,00	313,00	476,00
16. Banjarsuri	15,00	705,00	720,00
Jumlah	1292,00	14084,00	15376,00

Sumber : UPTD Pertanian Tanaman Pangan dan Hortikultura Kecamatan Sidomulyo

**Tabel 1.3 Luas Lahan Bukan Sawah menurut Penggunaan di Kecamatan Sidomulyo (Hektar), 2014**

Desa	Pertanian	Bukan Pertanian		Jumlah
		Bangunan	Lainnya	
(1)	(2)	(3)	(4)	(5)
1. S u a k	1164,00	494,00	302,00	1960,00
2. Siring Jaha	1106,00	40,00	34,00	1180,00
3. Budidaya	543,00	60,00	22,00	625,00
4. Sukamaju	116,00	69,00	10,00	195,00
5. Sukamarga	819,00	457,00	40,00	1316,00
6. Sido Waluyo	596,00	178,00	73,00	847,00
7. Sidorejo	70,00	264,00	22,00	356,00
8. Sidodadi	244,00	340,00	26,00	610,00
9. Seloretno	20,00	122,00	18,00	160,00
10. Kota Dalam	708,00	80,00	27,00	815,00
11. Suka Banjar	424,00	318,00	16,00	758,00
12. Talang Baru	831,00	339,00	117,00	1287,00
13. Bandar Dalam	425,00	284,00	146,00	985,00
14. Campang Tiga	1478,00	407,00	99,00	1984,00
15. Sidomulyo	161,00	145,00	7,00	313,00
16. Banjarsuri	630,00	59,00	16,00	705,00
<b>Jumlah</b>	<b>9335,00</b>	<b>3656,00</b>	<b>975,00</b>	<b>14096,00</b>

Sumber : UPTD Pertanian Tanaman Pangan dan Hortikultura Kecamatan Sidomulyo

**Tabel 1.4 Luas Lahan Pertanian Bukan Sawah menurut Penggunaan di Kecamatan Sidomulyo (Hektar), 2014**

Desa	Ladang/Huma Tegal/Kebun	Hutan/Kebun Rakyat	Kolam/ Empang	Jumlah
(1)	(2)	(3)	(4)	(5)
1. S u a k	378,00	740,00	46,00	1164,00
2. Siring Jaha	640,00	466,00	-	1106,00
3. Budidaya	187,00	356,00	-	543,00
4. Sukamaju	86,00	30,00	-	116,00
5. Sukamarga	391,00	428,00	-	819,00
6. Sido Waluyo	132,00	464,00	-	596,00
7. Sidorejo	24,00	46,00	-	70,00
8. Sidodadi	244,00	-	-	244,00
9. Seloretro	20,00	-	-	20,00
10. Kota Dalam	561,00	147,00	-	708,00
11. Suka Banjar	220,00	204,00	-	424,00
12. Talang Baru	460,00	371,00	-	831,00
13. Bandar Dalam	250,00	175,00	-	425,00
14. Campang Tiga	847,00	631,00	-	1478,00
15. Sidomulyo	161,00	-	-	161,00
16. Banjarsuri	434,00	196,00	-	630,00
<b>Jumlah</b>	<b>5035,00</b>	<b>4254,00</b>	<b>46,00</b>	<b>9335,00</b>

Sumber : UPTD Pertanian Tanaman Pangan dan Hortikultura Kecamatan Sidomulyo

**Tabel 1.5 Luas Lahan Bukan Pertanian menurut Penggunaan Lain di Kecamatan Sidomulyo (Hektar), 2014**

Desa	Perumahan/ Pemukiman	Bangunan Lainnya	Lainnya	Jumlah
(1)	(2)	(3)	(4)	(5)
1. S u a k	494,00	6,00	296,00	796,00
2. Siring Jaha	40,00	4,00	30,00	74,00
3. Budidaya	60,00	10,00	12,00	82,00
4. Sukamaju	69,00	2,00	8,00	79,00
5. Sukamarga	457,00	3,00	37,00	497,00
6. Sido Waluyo	178,00	3,00	70,00	251,00
7. Sidorejo	264,00	3,00	19,00	286,00
8. Sidodadi	340,00	3,00	23,00	366,00
9. Seloretno	122,00	8,00	10,00	140,00
10. Kota Dalam	80,00	3,00	24,00	107,00
11. Suka Banjar	318,00	2,00	14,00	334,00
12. Talang Baru	339,00	3,00	114,00	456,00
13. Bandar Dalam	284,00	2,00	144,00	430,00
14. Campang Tiga	407,00	2,00	97,00	506,00
15. Sidomulyo	145,00	2,00	5,00	152,00
16. Banjarsuri	59,00	2,00	14,00	75,00
<b>Jumlah</b>	<b>3656,00</b>	<b>58,00</b>	<b>917,00</b>	<b>4631,00</b>

Sumber : UPTD Pertanian Tanaman Pangan dan Hortikultura Kecamatan Sidomulyo



**Tabel 1.6 Jarak dari Ibukota Kecamatan, Ibukota Kabupaten dan Ibukota Provinsi menurut Desa di Kecamatan Sidomulyo (Km), 2014**

Desa	Ibukota Kecamatan	Ibukota Kabupaten	Ibukota Provinsi
(1)	(2)	(3)	(4)
1. S u a k	11	23	58
2. Siring Jaha	8	21	56
3. Budidaya	6	18	54
4. Sukamaju	5	15	52
5. Sukamarga	6	14	53
6. Sido Waluyo	3	22	58
7. Sidorejo	1	19	55
8. Sidodadi	1	18	55
9. Seloretno	2	17	53
10. Kota Dalam	4	17	51
11. Suka Banjar	7	19	48
12. Talang Baru	8	21	46
13. Bandar Dalam	12	25	42
14. Campang Tiga	10	2	44
15. Sidomulyo	2	21	57
16. Banjarsuri	10	24	5
Rata-rata	6	19	49

Sumber : Kantor Kecamatan Sidomulyo

2

## Pemerintahan

---

<https://lampungselatankab.bps.go>  
<http://lampungselatankab.bps.go.id>

**Tabel 2.1 Banyaknya Dusun, Rukun Warga (RW) dan Rukun Tetangga (RT) menurut Desa di Kecamatan Sidomulyo, 2014**

Desa	Dusun	RW	RT
(1)	(2)	(3)	(4)
1. S u a k	9	-	32
2. Siring Jaha	4	-	12
3. Budidaya	6	-	16
4. Sukamaju	6	-	11
5. Sukamarga	5	-	11
6. Sido Waluyo	9	-	33
7. Sidorejo	7	-	45
8. Sidodadi	8	-	29
9. Seloretno	6	-	20
10. Kota Dalam	7	-	8
11. Suka Banjar	5	-	18
12. Talang Baru	5	-	11
13. Bandar Dalam	7	-	18
14. Campang Tiga	4	-	14
15. Sidomulyo	10	-	27
16. Banjarsuri	4	-	11
Jumlah	102	-	316

Sumber : Kantor Kecamatan Sidomulyo

**Tabel 2.2 Banyaknya Pamong dan Perangkat Desa menurut Jabatan di Kecamatan Sidomulyo, 2014**

Desa	Kades/ Sekdes	Kepala Urusan	Kepala Dusun	Jumlah
(1)	(2)	(3)	(4)	(5)
1. S u a k	2	5	9	16
2. Siring Jaha	2	5	4	11
3. Budidaya	2	5	6	13
4. Sukamaju	2	5	6	13
5. Sukamarga	2	5	5	12
6. Sido Waluyo	2	5	9	16
7. Sidorejo	2	5	7	14
8. Sidodadi	2	5	8	15
9. Seloretno	2	5	6	13
10. Kota Dalam	2	5	7	14
11. Suka Banjar	2	5	5	12
12. Talang Baru	2	5	5	12
13. Bandar Dalam	2	5	7	14
14. Campang Tiga	2	5	4	11
15. Sidomulyo	2	5	10	17
16. Banjarsuri	2	5	4	11
<b>Jumlah</b>	<b>32</b>	<b>80</b>	<b>102</b>	<b>214</b>

Sumber : Kantor Kecamatan Sidomulyo

**Tabel 2.3 Banyaknya Pamong dan Perangkat Desa menurut Jenis Kelamin di Kecamatan Sidomulyo, 2014**

Desa	Laki-laki	Perempuan	Jumlah
(1)	(2)	(3)	(4)
1. S u a k	14	1	15
2. Siring Jaha	11	-	11
3. Budidaya	11	2	13
4. Sukamaju	13	-	13
5. Sukamarga	11	-	11
6. Sido Waluyo	15	1	16
7. Sidorejo	11	2	13
8. Sidodadi	12	2	14
9. Seloretno	10	2	12
10. Kota Dalam	14	-	14
11. Suka Banjar	12	-	12
12. Talang Baru	12	-	12
13. Bandar Dalam	14	-	14
14. Campang Tiga	11	-	11
15. Sidomulyo	15	2	17
16. Banjarsuri	9	1	10
Jumlah	195	13	208

Sumber : Kantor Kecamatan Sidomulyo

**Tabel 2.4 Banyaknya Pamong dan Perangkat Desa menurut Jenis Pendidikan di Kecamatan Sidomulyo, 2014**

Desa	SD	SLTP	SLTA	PT	Jumlah
(1)	(2)	(3)	(4)	(5)	(6)
1. S u a k	2	6	6	1	15
2. Siring Jaha	4	2	5	-	11
3. Budidaya	-	5	6	2	13
4. Sukamaju	2	5	6	-	13
5. Sukamarga	2	4	5	-	11
6. Sido Waluyo	-	5	10	1	16
7. Sidorejo	4	3	6	-	13
8. Sidodadi	2	4	8	-	14
9. Seloretro	2	2	8	-	12
10. Kota Dalam	3	5	6	-	14
11. Suka Banjar	4	5	3	-	12
12. Talang Baru	4	4	4	-	12
13. Bandar Dalam	6	3	5	-	14
14. Campang Tiga	3	4	4	-	11
15. Sidomulyo	4	5	8	-	17
16. Banjarsuri	4	2	3	1	10
Jumlah	46	64	93	5	#### ###

Sumber : Kantor Kecamatan Sidomulyo

**Tabel 2.5 Banyaknya Pegawai Negeri menurut Dinas/Instansi dan Golongan di Kecamatan Sidomulyo, 2014**

Dinas/Instansi	Golongan				Jumlah
	I	II	III	IV	
(1)	(2)	(3)	(4)	(5)	(6)
1. Kanor Kecamatan	1	9	10	1	21
2. PLKB	-	5	4	-	9
3. Puskesmas Sidomulyo	-	19	19	2	40
4. Pustu Suak	-	-	1	-	1
5. Pustu Budidaya	-	-	1	-	1
6. Pustu Suksmarga	-	-	1	-	1
5. Pustu Sukabanjar	-	-	1	-	1
6. UPT Pendidikan	-	3	4	6	13
<b>Jumlah</b>	<b>1</b>	<b>36</b>	<b>41</b>	<b>9</b>	<b>87</b>

Sumber : Kantor Kecamatan Sidomulyo

3

## Penduduk

---



**Tabel 3.1 Luas Wilayah, Jumlah Penduduk dan Kepadatan Penduduk (jiwa/km<sup>2</sup>) menurut Desa di Kecamatan Sidomulyo, 2014**

Desa	Luas		Penduduk (jiwa)		Kepadatan Penduduk (orang/Km <sup>2</sup> )
	Km <sup>2</sup>	%	Jumlah	%	
(1)	(2)	(3)	(4)	(5)	(6)
1. S u a k	20	12,74	4 406	6,77	220,30
2. Siring Jaha	12	7,64	1 945	2,99	162,08
3. Budaya	7	4,46	2 419	3,71	361,04
4. Sukamaju	2	1,27	1 483	2,28	741,50
5. Sukamarga	14	8,92	1 931	2,97	136,56
6. Sido Waluyo	11	7,00	7 529	11,56	712,97
7. Sidorejo	8	5,10	8 248	12,67	981,90
8. Sidodadi	6	3,82	8 772	13,47	1370,63
9. Seloretno	2	1,70	3 589	5,51	1993,89
10. Kota Dalam	9	5,73	2 553	3,92	291,77
11. Suka Banjar	8	5,10	4 334	6,66	541,75
12. Talang Baru	13	8,28	2 111	3,24	162,38
13. Bandar Dalam	10	6,37	4 305	6,61	430,50
14. Campang Tiga	20	12,74	3 439	5,28	171,95
15. Sidomulyo	5	3,18	5 947	9,13	1189,40
16. Banjarsuri	7	4,35	2 111	3,24	301,57
<b>Jumlah</b>	<b>154</b>	<b>100,00</b>	<b>65 122</b>	<b>100,00</b>	<b>423,53</b>

Sumber : Badan Pusat Statistik Kab. Lampung Selatan

**Tabel 3.2 Banyaknya Penduduk menurut Jenis Kelamin dan Sex Ratio di Kecamatan Sidomulyo, 2014**

Desa	Penduduk (jiwa)			Sex Ratio
	Laki-laki	Perempuan	Jumlah	
(1)	(2)	(3)	(4)	(5)
1. S u a k	2.320	2.135	4.455	1,09
2. Siring Jaha	843	784	1.627	1,08
3. Budidaya	1.048	1.005	2.053	1,04
4. Sukamaju	724	721	1.445	1,00
5. Sukamarga	852	807	1.659	1,06
6. Sido Waluyo	3.282	3.201	6.483	1,03
7. Sidorejo	3.427	3.320	6.747	1,03
8. Sidodadi	3.575	3.397	6.972	1,05
9. Seloretro	1.794	1.761	3.555	1,02
10. Kota Dalam	1.173	1.133	2.306	1,04
11. Suka Banjar	2.193	2.029	4.222	1,08
12. Talang Baru	1.011	893	1.904	1,13
13. Bandar Dalam	2.006	1.869	3.875	1,07
14. Campang Tiga	1.590	1.478	3.068	1,08
15. Sidomulyo	2.654	2.548	5.202	1,04
16. Banjarsuri	1.080	999	2.079	1,08
<b>Jumlah</b>	<b>29 572</b>	<b>28 080</b>	<b>57 652</b>	<b>1,05</b>

Sumber : Badan Pusat Statistik Kab. Lampung Selatan

**Tabel 3.3 Banyaknya Penduduk, Rumah Tangga dan Rata-rata Anggota Rumah Tangga di Kecamatan Sidomulyo, 2014**

Desa	Jumlah Penduduk (jiwa)	Jumlah Rumah Tangga	Rata-rata Anggota Rumah Tangga
(1)	(2)	(3)	(4)
1. S u a k	4 455	1 209	4
2. Siring Jaha	1 627	612	3
3. Budidaya	2 053	681	3
4. Sukamaju	1 445	438	3
5. Sukamarga	1 659	550	3
6. Sido Waluyo	6 483	2 597	2
7. Sidorejo	6 747	2 097	3
8. Sidodadi	6 972	2 303	3
9. Seloretno	3 555	1 046	3
10. Kota Dalam	2 306	654	4
11. Suka Banjar	4 222	1 187	4
12. Talang Baru	1 904	601	3
13. Bandar Dalam	3 875	1 033	4
14. Campang Tiga	3 068	865	4
15. Sidomulyo	5 202	1 574	3
16. Banjarsuri	2 079	563	4
<b>Jumlah</b>	<b>57 652</b>	<b>18 010</b>	<b>3</b>

Sumber : Badan Pusat Statistik Kab. Lampung Selatan

**Tabel 3.4 Banyaknya Penduduk menurut Kelompok Umur dan Jenis Kelamin di Kecamatan Sidomulyo, 2014**

Kelompok Umur	Penduduk (jiwa)		
	Laki-laki	Perempuan	Jumlah
(1)	(2)	(3)	(4)
0-4	...	...	...
5-9	...	...	...
10-14	...	...	...
15-19	...	...	...
20-24	...	...	...
25-29	...	...	...
30-34	...	...	...
35-39	...	...	...
40-44	...	...	...
45-49	...	...	...
50-54	...	...	...
55-59	...	...	...
60-64	...	...	...
65-69	...	...	...
70-74	...	...	...
75+	...	...	...
Jumlah	-	-	-

4

Sosial

---

**Tabel 4.1 Banyaknya Sekolah menurut Tingkatan Sekolah dan Jenis Sekolah di Kecamatan Sidomulyo, 2014**

Tingkatan Sekolah	Negeri	Swasta	Jumlah
(1)	(2)	(3)	(4)
1. Taman Kanak-kanak	-	22	22
2. SD/Sederajat	34	10	44
3. SLTP/Sederajat	6	11	17
4. SMU/Sederajat	1	6	7
5. Akademi/Perguruan Tinggi	-	-	-
6. SLB	-	-	-
7. Pondok Pesantren	-	-	-
Jumlah	41	49	90

Sumber : Kantor Kecamatan Sidomulyo

**Tabel 4.2 Banyaknya Guru menurut Tingkatan Sekolah dan Jenis Sekolah di Kecamatan Sidomulyo, 2014**

Tingkatan Sekolah	Negeri	Swasta	Jumlah
(1)	(2)	(3)	(4)
1. Taman Kanak-kanak	-	119	119
2. Sekolah Dasar	406	-	406
3. Madrasah Ibtidaiyah	-	108	108
4. SLTP Umum	-	53	53
5. Madrasah Tsanawiyah	-	107	107
6. Madrasah Aliyah	-	36	36
7. S M U	49	33	82
8. S T M	-	-	-
9. S M E A	-	45	45
Jumlah	455	501	956

Sumber : UPT Pendidikan Kecamatan Sidomulyo

**Tabel 4.3 Banyaknya Guru menurut Tingkatan Sekolah dan Status Kepegawaian di Kecamatan Sidomulyo, 2014**

Tingkatan Sekolah	PNS	Non PNS	Jumlah
(1)	(2)	(3)	(4)
1. Taman Kanak-kanak	5	114	119
2. Sekolah Dasar	225	181	406
3. Madrasah Ibtidaiyah	-	108	108
4. SLTP Umum	-	-	-
5. Madrasah Tsanawiyah	-	107	107
6. Madrasah Aliyah	-	36	36
7. S M U	30	42	72
8. S T M	-	-	-
9. S M E A	-	45	45
Jumlah	260	633	893

Sumber : UPT Pendidikan Kecamatan Sidomulyo



**Tabel 4.4 Banyaknya Siswa menurut Tingkatan Sekolah dan Jenis Sekolah di Kecamatan Sidomulyo, 2014**

Tingkatan Sekolah	Negeri	Swasta	Jumlah
(1)	(2)	(3)	(4)
1. Taman Kanak-kanak	-	1 026	1 026
2. Sekolah Dasar	7 132	-	7 132
3. Madrasah Ibtidaiyah	-	1 482	1 482
4. SLTP Umum	1 347	1 315	2 662
5. Madrasah Tsanawiyah	492	582	1 074
6. Madrasah Aliyah	-	134	134
7. S M U	878	180	1 058
8. S T M	-	-	-
9. S M E A	-	939	939
Jumlah	9 849	5 658	15 507

Sumber : UPT Pendidikan Kecamatan Sidomulyo

**Tabel 4.5 Banyaknya Siswa menurut Tingkatan Sekolah dan Jenis Kelamin di Kecamatan Sidomulyo, 2014**

Tingkatan Sekolah	Laki-laki	Perempuan	Jumlah
(1)	(2)	(3)	(4)
1. Taman Kanak-kanak	556	470	1 026
2. Sekolah Dasar	3 761	3 371	7 132
3. Madrasah Ibtidaiyah	766	716	1 482
4. SLTP Umum	1 183	1 195	2 378
5. Madrasah Tsanawiyah	481	532	1 013
6. Madrasah Aliyah	60	77	137
7. S M U	471	599	1 070
8. S T M	-	-	-
9. S M E A	375	514	889
Jumlah	7 653	7 474	15 127

Sumber : UPT Pendidikan Kecamatan Sidomulyo

**Tabel 4.6 Banyaknya Siswa SD menurut Tingkatan Sekolah dan Jenis Kelamin di Kecamatan Sidomulyo, 2014**

Tingkatan Sekolah & Kelas	Laki-laki	Perempuan	Jumlah	Sex Ratio
(1)	(2)	(3)	(4)	(5)
<b>A. SD Negeri</b>	<b>3 759</b>	<b>3 371</b>	<b>7 130</b>	<b>111,51</b>
1. Kelas Satu	626	584	1 210	107,19
2. Kelas Dua	660	594	1 254	111,11
3. Kelas Tiga	633	573	1 206	110,47
4. Kelas Empat	577	515	1 092	112,04
5. Kelas Lima	687	536	1 223	128,17
6. Kelas Enam	576	569	1 145	101,23
<b>B. SD Swasta</b>	-	-	-	-
1. Kelas Satu	-	-	-	-
2. Kelas Dua	-	-	-	-
3. Kelas Tiga	-	-	-	-
4. Kelas Empat	-	-	-	-
5. Kelas Lima	-	-	-	-
6. Kelas Enam	-	-	-	-
<b>C. Madrasah Ibtidaiyah</b>	<b>733</b>	<b>674</b>	<b>1 407</b>	<b>108,75</b>
1. Kelas Satu	97	103	200	94,17
2. Kelas Dua	121	111	232	109,01
3. Kelas Tiga	123	115	238	106,96
4. Kelas Empat	132	121	253	109,09
5. Kelas Lima	136	115	251	118,26
6. Kelas Enam	124	109	233	113,76
Jumlah	4 492	4 045	8 537	111,05

**Tabel 4.7 Banyaknya Siswa SLTP menurut Tingkatan Sekolah dan Jenis Kelamin di Kecamatan Sidomulyo, 2014**

Tingkatan Sekolah & Kelas	Laki-laki	Perempuan	Jumlah	Sex Ratio
(1)	(2)	(3)	(4)	(5)
<b>A. SLTP Negeri</b>	<b>1 076</b>	<b>1 046</b>	<b>2 122</b>	<b>102,87</b>
1. Kelas Satu	360	346	706	104,05
2. Kelas Dua	354	352	706	100,57
3. Kelas Tiga	362	348	710	104,02
<b>B. SLTP Swasta</b>	<b>271</b>	<b>269</b>	<b>540</b>	<b>100,74</b>
1. Kelas Satu	90	87	177	103,45
2. Kelas Dua	104	102	206	101,96
3. Kelas Tiga	77	80	157	96,25
<b>C. Madrasah Tsanawiyah</b>	<b>492</b>	<b>495</b>	<b>987</b>	<b>99,39</b>
1. Kelas Satu	173	155	328	111,61
2. Kelas Dua	166	177	343	93,79
3. Kelas Tiga	153	163	316	93,87
Jumlah	1 839	1 810	3 649	101,60

Sumber : UPT Pendidikan Kecamatan Sidomulyo

**Tabel 4.8 Banyaknya Siswa SLTA menurut Tingkatan Sekolah dan Jenis Kelamin di Kecamatan Sidomulyo, 2014**

Tingkatan Sekolah & Kelas	Laki-laki	Perempuan	Jumlah	Sex Ratio
(1)	(2)	(3)	(4)	(5)
<b>A. SMU Negeri</b>	<b>382</b>	<b>491</b>	<b>873</b>	<b>77,80</b>
1. Kelas Satu	130	162	292	80,25
2. Kelas Dua	130	161	291	80,75
3. Kelas Tiga	122	168	290	72,62
<b>B. SMU Swasta</b>	<b>99</b>	<b>87</b>	<b>186</b>	<b>113,79</b>
1. Kelas Satu	33	31	64	106,45
2. Kelas Dua	30	24	54	125,00
3. Kelas Tiga	36	32	68	112,50
<b>C. Madrasah Aliyah</b>	<b>32</b>	<b>39</b>	<b>71</b>	<b>82,05</b>
1. Kelas Satu	9	11	40	81,82
2. Kelas Dua	9	14	56	64,29
3. Kelas Tiga	14	14	38	100,00
<b>D. S T M</b>	-	-	-	-
1. Kelas Satu	-	-	-	-
2. Kelas Dua	-	-	-	-
3. Kelas Tiga	-	-	-	-
<b>E. S M E A</b>	<b>420</b>	<b>505</b>	<b>925</b>	<b>83,17</b>
1. Kelas Satu	140	175	323	80,00
2. Kelas Dua	140	160	304	87,50
3. Kelas Tiga	140	170	312	82,35
Jumlah	933	1 122	2 055	83,16

**Tabel 4.9 Banyaknya SD menurut Jenis Sekolah di Kecamatan Sidomulyo, 2014**

Desa	Sekolah Dasar		Madrasah Ibtidaiyah	Jumlah
	Negeri	Swasta		
(1)	(2)	(3)	(4)	(5)
1. S u a k	2	-	2	4
2. Siring Jaha	-	-	1	1
3. Budidaya	2	-	-	2
4. Sukamaju	1	-	-	1
5. Sukamarga	2	-	-	2
6. Sido Waluyo	3	-	1	4
7. Sidorejo	5	-	-	5
8. Sidodadi	4	-	1	5
9. Seloretno	1	-	-	1
10. Kota Dalam	1	-	-	1
11. Suka Banjar	1	-	2	3
12. Talang Baru	2	-	-	2
13. Bandar Dalam	3	-	2	5
14. Campang Tiga	2	-	-	2
15. Sidomulyo	3	-	-	3
16. Banjarsuri	2	-	1	3
<b>Jumlah</b>	<b>34</b>	<b>-</b>	<b>10</b>	<b>44</b>

Sumber : Kantor Kecamatan Sidomulyo

**Tabel 4.10 Banyaknya SLTP menurut Jenis Sekolah di Kecamatan Sidomulyo, 2014**

Desa	S L T P		Madrasah Tsanawiyah	Jumlah
	Negeri	Swasta		
(1)	(2)	(3)	(4)	(5)
1. S u a k	1	-	1	2
2. Siring Jaha	1	-	-	1
3. Budidaya	-	1	-	1
4. Sukamaju	-	-	-	-
5. Sukamarga	-	-	-	-
6. Sido Waluyo	1	-	-	1
7. Sidorejo	1	2	1	4
8. Sidodadi	-	1	-	1
9. Seloretno	-	-	1	1
10. Kota Dalam	-	-	1	1
11. Suka Banjar	1	-	-	1
12. Talang Baru	-	-	1	1
13. Bandar Dalam	1	-	-	1
14. Campang Tiga	-	-	-	-
15. Sidomulyo	-	-	1	1
16. Banjarsuri	-	1	-	1
<b>Jumlah</b>	<b>6</b>	<b>5</b>	<b>6</b>	<b>17</b>

Sumber : Kantor Kecamatan Sidomulyo

**Tabel 4.11 Banyaknya SLTA menurut Jenis Sekolah di Kecamatan Sidomulyo, 2014**

Desa	SMU	Madrasah Aliyah	STM	SMK	Jumlah
(1)	(2)	(3)	(4)	(5)	(6)
1. S u a k	-	-	-	-	-
2. Siring Jaha	-	-	-	1	1
3. Budidaya	-	-	-	1	1
4. Sukamaju	-	-	-	-	-
5. Sukamarga	-	-	-	-	-
6. Sido Waluyo	-	-	-	-	-
7. Sidorejo	2	-	-	-	2
8. Sidodadi	1	-	-	-	1
9. Seloretro	1	-	-	1	2
10. Kota Dalam	-	-	-	-	-
11. Suka Banjar	-	-	-	-	-
12. Talang Baru	-	-	-	-	-
13. Bandar Dalam	-	-	-	-	-
14. Campang Tiga	-	-	-	-	-
15. Sidomulyo	-	-	-	-	-
16. Banjarsuri	-	-	-	-	-
<b>Jumlah</b>	<b>4</b>	<b>-</b>	<b>-</b>	<b>3</b>	<b>7</b>

Sumber : Kantor Kecamatan Sidomulyo



**Tabel 4.12 Banyaknya Sarana Kesehatan menurut Desa di Kecamatan Sidomulyo, 2014**

Desa	Sarana Kesehatan			
	Puskesmas Induk	Puskesmas Pembantu	Poskesdes	Posyandu
(1)	(2)	(3)	(4)	(5)
1. S u a k	-	1	-	9
2. Siring Jaha	-	-	1	4
3. Budidaya	-	1	-	4
4. Sukamaju	-	-	1	5
5. Sukamarga	-	1	-	5
6. Sido Waluyo	-	-	1	8
7. Sidorejo	1	-	-	6
8. Sidodadi	-	-	1	7
9. Seloretno	-	-	-	6
10. Kota Dalam	-	1	1	4
11. Suka Banjar	-	-	-	4
12. Talang Baru	-	-	1	4
13. Bandar Dalam	-	-	1	6
14. Campang Tiga	-	-	1	2
15. Sidomulyo	-	-	-	10
16. Banjarsuri	-	-	-	2
<b>Jumlah</b>	<b>1</b>	<b>4</b>	<b>8</b>	<b>86</b>

Sumber : Puskesmas dan Puskesmas Pembantu di Kecamatan Sidomulyo

Lanjutan Tabel 4.12

Desa	Sarana Kesehatan		
	Praktek bidan	Prakter Dokter	Balai Pengobatan
(1)	(6)	(7)	(8)
1. S u a k	1	-	-
2. Siring Jaha	1	-	-
3. Budidaya	1	-	-
4. Sukamaju	1	-	-
5. Sukamarga	1	-	-
6. Sido Waluyo	2	-	-
7. Sidorejo	4	1	1
8. Sidodadi	1	2	1
9. Seloretno	5	-	1
10. Kota Dalam	-	-	-
11. Suka Banjar	1	-	-
12. Talang Baru	1	-	-
13. Bandar Dalam	-	-	-
14. Campang Tiga	2	-	-
15. Sidomulyo	2	-	1
16. Banjarsuri	-	-	1
Jumlah	23	3	5

Sumber : Puskesmas dan Puskesmas Pembantu di Kecamatan Sidomulyo

**Tabel 4.13 Jumlah Tenaga Kesehatan menurut Desa di Kecamatan Sidomulyo, 2014**

Desa	Tenaga Kesehatan		
	Dokter	Bidan	Dukun Bayi
(1)	(2)	(3)	(4)
1. S u a k	-	1	3
2. Siring Jaha	-	1	3
3. Budidaya	-	1	2
4. Sukamaju	-	1	2
5. Sukamarga	-	1	2
6. Sido Waluyo	-	2	4
7. Sidorejo	2	4	4
8. Sidodadi	3	1	6
9. Seloretro	-	5	1
10. Kota Dalam	-	-	3
11. Suka Banjar	-	1	8
12. Talang Baru	-	1	1
13. Bandar Dalam	-	-	2
14. Campang Tiga	-	2	2
15. Sidomulyo	-	2	6
16. Banjarsuri	-	-	2
<b>Jumlah</b>	<b>5</b>	<b>23</b>	<b>51</b>

Sumber : Puskesmas dan Puskesmas Pembantu di Kecamatan Sidomulyo

**Tabel 4.14 Realisasi Program Imunisasi Bayi dan Ibu Hamil menurut Jenisnya di Kecamatan Sidomulyo, 2009 - 2014**

Tahun	Bayi				Ibu Hamil	
	BCG	DPT-HB1	Polio 4	Campak	TT1	TT2
(1)	(2)	(3)	(4)	(5)	(6)	(7)
2010	1 404	1 372	1 284	1 204	28	33
2011	1 296	1 297	1 252	1 267	7	26
2012	938	972	833	886	13	18
2013	1 257	1 292	1 295	1 207	9	38
2014	1 261	1 326	1 309	1 209	13	44

Sumber : Puskesmas dan Puskesmas Pembantu di Kecamatan Sidomulyo

**Tabel 4.15 Jumlah Kasus 10 Penyakit Terbanyak di Kecamatan Sidomulyo, 2014**

Jenis Penyakit	Jumlah Penderita (orang)
(1)	(2)
1. Acute Nasopharyngitis (Common Cold)	4 117
2. Gastrocutinifis	2 009
3. Gastritis	1 678
4. Hipertensi	1 987
5. Kontak Alergia	1 348
6. Rheumatovic Atritis	1 157
7. Bronchitis	726
8. conjuctiviis	669
9. Dermaitis Atopic	582
10. Gangguan lainnya	348
Jumlah	14 621

Sumber : Puskesmas dan Puskesmas Pembantu di Kecamatan Sidomulyo

**Tabel 4.16 Banyaknya Pasien di Puskesmas dan Puskesmas Pembantu per Bulan di Kecamatan Sidomulyo, 2014**

Bulan	Puskesmas	Puskesmas Pembantu	Jumlah
(1)	(2)	(3)	(4)
1. Januari	1 609	-	1 609
2. Februari	1 780	-	1 780
3. Maret	2 040	-	2 040
4. April	2 047	-	2 047
5. M e i	1 876	-	1 876
6. Juni	1 960	-	1 960
7. Juli	2 008	-	2 008
8. Agustus	1 867	-	1 867
9. September	2 362	-	2 362
10. Oktober	2 550	-	2 550
11. November	2 498	-	2 498
12. Desember	2 276	-	2 276
Jumlah	24 873	-	24 873

Sumber : Puskesmas dan Puskesmas Pembantu di Kecamatan Sidomulyo

**Tabel 4.17 Banyaknya Pasangan Usia Subur (PUS) menurut Desa dan Kelompok Umur di Kecamatan Sidomulyo, 2014**

Desa	Kelompok Umur			Jumlah
	< 20 Thn	20-29 Thn	30-49 Thn	
(1)	(2)	(3)	(4)	(5)
1. S u a k	39	185	240	464
2. Siring Jaha	13	141	209	363
3. Budidaya	8	99	275	382
4. Sukamaju	16	88	85	189
5. Sukamarga	14	67	178	259
6. Sido Waluyo	66	458	669	1 193
7. Sidorejo	15	185	956	1 156
8. Sidodadi	78	380	573	1 031
9. Seloretro	40	209	396	645
10. Kota Dalam	9	96	263	368
11. Suka Banjar	47	166	390	603
12. Talang Baru	26	113	106	245
13. Bandar Dalam	36	248	235	519
14. Campang Tiga	28	156	255	439
15. Sidomulyo	66	257	500	823
16. Banjarsuri	32	104	159	295
<b>Jumlah</b>	<b>533</b>	<b>2 952</b>	<b>5 489</b>	<b>8 974</b>

Sumber : PLKB Kecamatan Sidomulyo

**Tabel 4.18 Banyaknya Pasangan Usia Subur (PUS) menurut Desa dan Alat Kontrasepsi yang Digunakan di Kecamatan Sidomulyo, 2014**

Desa	Alat Kontrasepsi							Jumlah
	IUD	Pil	Kondom	Suntik	MOP	MOW	Implan	
(1)	(2)	(3)	(4)	(5)	(6)	(7)	(8)	(9)
1. S u a k	15	155	9	165	7	1	47	399
2. Siring Jaha	11	53	2	92	-	-	47	205
3. Budidaya	31	113	18	102	3	3	92	362
4. Sukamaju	9	53	6	48	3	6	45	170
5. Sukamarga	11	58	10	88	-	2	45	214
6. Sido Waluyo	####	108	25	152	3	39	159	637
7. Sidorejo	45	317	27	4	5	17	118	533
8. Sidodadi	40	205	21	232	19	15	88	620
9. Seloretno	38	86	10	149	5	10	70	368
10. Kota Dalam	9	120	10	86	1	3	56	285
11. Suka Banjar	35	189	18	85	2	8	100	437
12. Talang Baru	11	52	-	68	711	7	47	896
13. Bandar Dalam	15	236	7	80	1	-	73	412
14. Campang Tiga	35	148	-	165	-	1	50	399
15. Sidomulyo	21	91	23	145	2	6	148	436
16. Banjarsuri	12	109	12	40	2	-	37	212
<b>Jumlah</b>	####	2 093	198	1 701	764	####	1 222	6 585

Sumber : PLKB Kecamatan Sidomulyo



**Tabel 4.19 Pentahapan Keluarga Sejahtera menurut Desa di Kecamatan Sidomulyo, 2014**

Desa	Keluarga Prasejahtera	Keluarga Sejahtera I	Keluarga Sejahtera II	Keluarga Sejahtera III
(1)	(2)	(3)	(4)	(5)
1. S u a k	715	212	36	81
2. Siring Jaha	402	86	113	35
3. Budidaya	380	131	139	56
4. Sukamaju	232	115	79	20
5. Sukamarga	310	110	98	36
6. Sido Waluyo	1 610	554	363	112
7. Sidorejo	1 252	324	322	240
8. Sidodadi	1 154	684	301	219
9. Seloretno	591	182	172	128
10. Kota Dalam	406	83	138	58
11. Suka Banjar	648	128	236	75
12. Talang Baru	257	201	81	45
13. Bandar Dalam	654	133	208	74
14. Campang Tiga	431	168	217	73
15. Sidomulyo	899	312	302	113
16. Banjarsuri	402	185	118	45
<b>Jumlah</b>	<b>10 343</b>	<b>3 608</b>	<b>2 923</b>	<b>1 410</b>

Sumber : PLKB Kecamatan Sidomulyo

**Tabel 4.20 Banyaknya Tempat Ibadah menurut Desa di Kecamatan Sidomulyo, 2014**

Desa	Masjid	Mushola/ Langgar	Gereja		Pura	Vihara/ Klen- teng
			Kristen	Protes- tan		
(1)	(2)	(3)	(4)	(5)	(6)	(7)
1. S u a k	12	9	-	-	-	-
2. Siring Jaha	4	3	-	-	-	-
3. Budaya	3	10	1	1	-	-
4. Sukamaju	5	3	-	-	-	-
5. Sukamarga	3	5	-	-	-	-
6. Sido Waluyo	7	13	1	-	3	-
7. Sidorejo	11	15	1	1	-	-
8. Sidodadi	9	19	2	1	1	-
9. Seloretno	5	6	-	-	-	-
10. Kota Dalam	6	3	-	-	-	-
11. Suka Banjar	8	9	-	-	-	-
12. Talang Baru	7	4	-	-	-	-
13. Bandar Dalam	8	9	-	-	-	-
14. Campang Tiga	6	6	-	-	-	-
15. Sidomulyo	8	10	-	1	-	-
16. Banjarsuri	5	5	1	1	-	-
<b>Jumlah</b>	<b>107</b>	<b>129</b>	<b>6</b>	<b>5</b>	<b>4</b>	<b>-</b>

Sumber : Kantor Kecamatan Sidomulyo

**Tabel 4.21 Jumlah Penduduk menurut Desa dan Agama yang Dianut di Kecamatan Sidomulyo, 2014**

Desa	Islam	Khatolik	Protestan	Hindu	Budha	Jumlah
(1)	(2)	(3)	(4)	(5)	(6)	(7)
1. S u a k	...	...	...	...	...	...
2. Siring Jaha	...	...	...	...	...	...
3. Budaya	...	...	...	...	...	...
4. Sukamaju	...	...	...	...	...	...
5. Sukamarga	...	...	...	...	...	...
6. Sido Waluyo	...	...	...	...	...	...
7. Sidorejo	...	...	...	...	...	...
8. Sidodadi	...	...	...	...	...	...
9. Seloretno	...	...	...	...	...	...
10. Kota Dalam	...	...	...	...	...	...
11. Suka Banjar	...	...	...	...	...	...
12. Talang Baru	...	...	...	...	...	...
13. Bandar Dalam	...	...	...	...	...	...
14. Campang Tiga	...	...	...	...	...	...
15. Sidomulyo	...	...	...	...	...	...
16. Banjarsuri	...	...	...	...	...	...
Jumlah	-	-	-	-	119	-

Sumber : Kantor Kecamatan Sidomulyo

**Tabel 4.22 Jumlah Sarana Olahraga menurut Desa di Kecamatan Sidomulyo, 2014**

Desa	Sepakbola	Bulu Tangkis	Bola Voli
(1)	(2)	(3)	(4)
1. S u a k	-	1	2
2. Siring Jaha	-	-	2
3. Budidaya	1	1	2
4. Sukamaju	-	1	-
5. Sukamarga	-	1	-
6. Sido Waluyo	1	1	3
7. Sidorejo	1	-	2
8. Sidodadi	1	1	2
9. Seloretro	-	-	-
10. Kota Dalam	-	-	-
11. Suka Banjar	1	-	1
12. Talang Baru	-	-	-
13. Bandar Dalam	-	-	-
14. Campang Tiga	1	1	1
15. Sidomulyo	-	-	-
16. Banjarsuri	-	-	-
<b>Jumlah</b>	<b>2</b>	<b>1</b>	<b>2</b>

Sumber : Kantor Kecamatan Sidomulyo

5

## Pertanian

---

**Tabel 5.1 Luas Panen Tanaman Pangan di Kecamatan Sidomulyo (Hektar), 2010 - 2014**

Tahun	Padi Sawah	Padi Ladang	Padi	Jagung
(1)	(2)	(3)	(4)	(5)
2010	3 667	647	4 313	6 549
2011	3 717	786	4 503	5 762
2012	3 845	786	4 631	6 730
2013	3 835	786	4 631	6 730
2014	3 997	986	4 983	7 892

Bersambung .....

Lanjutan Tabel 5.1

Tahun	Kedelai	Kacang Tanah	Kacang Hijau	Ubi Kayu	Ubi Jalar
(1)	(6)	(7)	(8)	(9)	(10)
2010	113	192	15	67	15
2011	32	12	-	205	10
2012	125	7	3	93	6
2013	125	7	3	93	6
2014	126	2	2	10	1

Sumber : BPS Kab. Lampung Selatan

**Tabel 5.2    Produksi Tanaman Pangan di Kecamatan Sidomulyo (Ton), 2010 - 2014**

Tahun	Padi Sawah	Padi Ladang	Padi	Jagung
(1)	(2)	(3)	(4)	(5)
2010	18 848	2 039	20 887	32 437
2011	19 599	2 518	22 116	27 849
2012	20 203	2 535	22 738	33 827
2013	20 203	2 535	22 738	33 827
2014	22 124	3 310	28 744	40 897

Bersambung .....



Lanjutan Tabel 5.2

Tahun	Kedelai	Kacang Tanah	Kacang Hijau	Ubi Kayu	Ubi Jalar
(1)	(6)	(7)	(8)	(8)	(9)
2010	544	219	13	1 350	147
2011	36	15	-	4 227	98
2012	142	9	3	1 977	6
2013	142	9	3	1 977	6
2014	154	2	3	219	10

Sumber : BPS Kab. Lampung Selatan

**Tabel 5.3 Produktivitas Tanaman Pangan di Kecamatan Sidomulyo (Ton/Hektar), 2010 - 2014**

Tahun	Padi Sawah	Padi Ladang	Padi	Jagung
(1)	(2)	(3)	(4)	(5)
2010	5, 14	3, 15	4, 84	4, 95
2011	5, 27	3, 2	4, 91	4, 83
2012	5, 25	3, 23	4, 91	5, 03
2013	5, 27	3, 23	4, 91	5, 03
2014	6, 2	3, 36	5, 77	5, 18

Bersambung .....

Lanjutan Tabel 5.3

Tahun	Kedelai	Kacang Tanah	Kacang Hijau	Ubi Kayu	Ubi Jalar
(1)	(6)	(7)	(8)	(8)	(9)
2010	4, 81	-	-	20, 15	-
2011	-	-	-	20, 62	-
2012	-	-	-	21, 26	-
2013	-	-	-	21, 26	-
2014	-	-	-	21, 9	-

Sumber : BPS Kab. Lampung Selatan

**Tabel 5.4 Luas Panen Sayuran di Kecamatan Sidomulyo (Hektar), 2010 - 2014**

Tahun	Kacang Panjang	Cabe	Ketimun	Kangkung
(1)	(2)	(3)	(4)	(5)
2010	-	-	-	-
2011	-	-	-	-
2012	7	6	3	9
2013	7	6	3	9
2014	2	29	5	11

Sumber : BPS Kab. Lampung Selatan

**Tabel 5.5    Produksi Sayuran di Kecamatan Sidomulyo (Kuintal), 2010 - 2014**

Tahun	Kacang Panjang	Cabe	Ketimun	Kangkung
(1)	(2)	(3)	(4)	(5)
2010	-	-	-	-
2011	-	-	-	-
2012	695	302	420	1 067
2013	695	302	420	1 067
2014	272	7 521	410	1 010

Sumber :    BPS Kab. Lampung Selatan

**Tabel 5.6** Produksi Buah-buahan di Kecamatan Sidomulyo (Kuintal), 2010 - 2014

Tahun	Durian	Pepaya	Pisang	Mangga
(1)	(2)	(3)	(4)	(5)
2010	-	-	-	-
2011	-	-	-	-
2012	5 758	2 194	38 798	7 276
2013	5 758	2 194	38 798	7 276
2014	2 202	9 151	12 305	9 654

Sumber : BPS Kab. Lampung Selatan

**Tabel 5.7 Luas Panen Tanaman Perkebunan di Kecamatan Sidomulyo (Hektar), 2010 - 2014**

Tahun	Kelapa Dalam Kelapa	Sawit	Karet	Kakao
(1)	(2)	(3)	(4)	(5)
2010	6 623	630	180	-
2011	6 728	639	184	-
2012	6 564	642	227	621
2013	6 564	642	227	621
2014	5 115	693	284	794

Sumber : BPS Kab. Lampung Selatan

**Tabel 5.8 Produksi Tanaman Perkebunan di Kecamatan Sidomulyo (Ton), 2010 - 2014**

Tahun	Kelapa	Dalam Kelapa	Sawit	Karet	Kakao
(1)	(2)	(3)	(4)	(5)	(6)
2010	6 307	2 652	-	-	-
2011	7 139	2 652	-	-	-
2012	7 293	648	8	8	552
2013	7 293	648	8	8	552
2014	9 517	2 208	380	380	676

Sumber : BPS Kab. Lampung Selatan



**Tabel 5.9 Populasi Ternak Besar dan Ternak Kecil menurut Jenis Ternak di Kecamatan Sidomulyo, 2010 - 2014**

Tahun	Sapi	Kerbau	Kambing	Babi
(1)	(2)	(3)	(4)	(5)
2010	4 167	160	20 594	99
2011	21 186	33	21 624	104
2012	22 753	34	22 663	106
2013	22 753	34	22 663	106
2014	22 446	44	16 061	326

Sumber : UPTD Peternakan Kecamatan Sidomulyo

**Tabel 5.10 Populasi Unggas menurut Jenis Ternak di Kecamatan Sidomulyo, 2010 - 2014**

Tahun	Ayam Ras Pedaging	Ayam Ras Petelur	Ayam Buras	Itik
(1)	(2)	(3)	(4)	(5)
2010	57 760	14 762	147 440	3 835
2011	60 648	15 500	154 812	4 027
2012	61 254	15 763	155 122	3 584
2013	61 354	15 763	155 122	3 584
2014	61 254	78 032	155 743	4 456

Sumber : UPTD Peternakan Kecamatan Sidomulyo



# 6

# Industri

---

<https://lampungselatankab.bps.go>  
<http://lampungselatankab.bps.go.id>

**Tabel 6.1 Banyaknya Industri Pengolahan Makanan dan Bahan Makanan menurut Jenis Industri di Kecamatan Sidomulyo, 2014**

Desa	Huller	Kerupuk	Tempe	Tahu
(1)	(2)	(3)	(4)	(5)
1. S u a k	2	-	-	-
2. Siring Jaha	2	-	2	-
3. Budidaya	1	-	4	1
4. Sukamaju	1	-	1	-
5. Sukamarga	2	-	2	1
6. Sido Waluyo	11	-	4	3
7. Sidorejo	4	-	24	1
8. Sidodadi	4	-	18	3
9. Seloretno	2	-	2	-
10. Kota Dalam	-	-	2	-
11. Suka Banjar	2	-	2	-
12. Talang Baru	2	-	-	-
13. Bandar Dalam	3	-	-	-
14. Campang Tiga	2	-	3	-
15. Sidomulyo	11	-	6	-
16. Banjarsuri	1	-	-	-
<b>Jumlah</b>	<b>50</b>	<b>-</b>	<b>70</b>	<b>9</b>

Sumber : Kantor Kecamatan Sidomulyo

**Tabel 6.2 Banyaknya Industri Bahan Bangunan dan Alat Pertanian menurut Jenis Industri di Kecamatan Sidomulyo, 2014**

Desa	Genteng	Batubata	Pilar Semen	Pande Besi
(1)	(2)	(3)	(4)	(5)
1. S u a k	-	-	-	-
2. Siring Jaha	-	3	-	-
3. Budidaya	-	-	-	-
4. Sukamaju	18	12	-	-
5. Sukamarga	-	6	-	-
6. Sido Waluyo	9	18	-	-
7. Sidorejo	-	12	-	-
8. Sidodadi	-	5	-	-
9. Seloretno	6	8	-	-
10. Kota Dalam	-	4	-	-
11. Suka Banjar	-	10	-	-
12. Talang Baru	-	-	-	-
13. Bandar Dalam	-	8	-	-
14. Campang Tiga	-	6	-	-
15. Sidomulyo	1	4	-	-
16. Banjarsuri	-	-	-	-
<b>Jumlah</b>	<b>34</b>	<b>96</b>	<b>-</b>	<b>-</b>

Sumber : Kantor Kecamatan Sidomulyo

**Tabel 6.3 Banyaknya Industri Perabot dan Perlengkapan Rumah tangga menurut Jenis Industri di Kecamatan Sidomulyo, 2014**

Desa	Meubelair			Anyaman
	Kayu	Bambu	Rotan	
(1)	(2)	(3)	(4)	(5)
1. S u a k	3	-	-	8
2. Siring Jaha	-	-	-	5
3. Budidaya	2	-	-	2
4. Sukamaju	2	-	-	2
5. Sukamarga	2	-	-	3
6. Sido Waluyo	3	-	-	10
7. Sidorejo	3	-	-	20
8. Sidodadi	8	-	-	15
9. Seloretno	6	-	-	2
10. Kota Dalam	4	-	-	30
11. Suka Banjar	2	-	-	15
12. Talang Baru	2	-	-	4
13. Bandar Dalam	3	-	-	6
14. Campang Tiga	1	-	-	2
15. Sidomulyo	7	-	-	2
16. Banjarsuri	2	-	-	3
<b>Jumlah</b>	<b>50</b>	<b>-</b>	<b>-</b>	<b>129</b>

Sumber : Kantor Kecamatan Sidomulyo

**Tabel 6.4 Banyaknya Usaha Penambangan/Penggalian menurut Jenis Bahan Tambang/Galian di Kecamatan Sidomulyo, 2014**

Desa	Batu/koral	Pasir	Kapur	Lainnya
(1)	(2)	(3)	(4)	(5)
1. S u a k	-	-	-	-
2. Siring Jaha	-	-	-	-
3. Budidaya	-	-	-	-
4. Sukamaju	-	-	-	-
5. Sukamarga	-	-	-	-
6. Sido Waluyo	-	-	-	-
7. Sidorejo	-	-	-	-
8. Sidodadi	-	-	-	-
9. Seloretro	-	-	-	-
10. Kota Dalam	-	-	-	-
11. Suka Banjar	-	-	-	1
12. Talang Baru	-	-	-	1
13. Bandar Dalam	-	-	-	1
14. Campang Tiga	-	-	-	1
15. Sidomulyo	-	-	-	-
16. Banjarsuri	-	-	-	-
<b>Jumlah</b>	-	-	-	<b>4</b>

Sumber : Kantor Kecamatan Sidomulyo

**Tabel 6.5 Banyaknya Pelanggan Listrik PLN dan non PLN menurut Desa di Kecamatan Sidomulyo, 2014**

Kampung	PLN	non PLN
(1)	(2)	(3)
1. S u a k	1 185	-
2. Siring Jaha	522	-
3. Budidaya	681	-
4. Sukamaju	438	-
5. Sukamarga	498	-
6. Sido Waluyo	2 597	-
7. Sidorejo	2 009	-
8. Sidodadi	2 303	-
9. Seloretro	1 026	-
10. Kota Dalam	559	-
11. Suka Banjar	1 185	-
12. Talang Baru	600	-
13. Bandar Dalam	978	77
14. Campang Tiga	851	-
15. Sidomulyo	1 574	-
16. Banjarsuri	563	-
<b>Jumlah</b>	<b>17 569</b>	<b>77</b>

Sumber : Kantor Kecamatan Sidomulyo



7

## Transportasi, Komunikasi Pariwisata

---

**Tabel 7.1 Panjang Jalan menurut Desa dan Jenis Permukaan di Kecamatan Sidomulyo, 2014**

Desa	Aspal	Batu	Tanah
(1)	(2)	(3)	(4)
1. S u a k	2	9	5
2. Siring Jaha	3	4	6
3. Budidaya	1	6	8
4. Sukamaju	2	3	5
5. Sukamarga	6	4	4
6. Sido Waluyo	7	8	14
7. Sidorejo	13	8	3
8. Sidodadi	10	2	2
9. Seloretno	3	3	-
10. Kota Dalam	3	4	3
11. Suka Banjar	3	5	10
12. Talang Baru	4	4	9
13. Bandar Dalam	4	5	4
14. Campang Tiga	4	6	6
15. Sidomulyo	4	7	10
16. Banjarsuri	1	4	11
Jumlah	70	82	100

Sumber : Kantor Kecamatan Sidomulyo

**Tabel 7.2 Banyaknya Sarana Telepon di Kecamatan Sidomulyo, 2014**

Desa	Kantor Pelayanan Telepon	Warnet	Kiospon	Pemancar Telepon Genggam	Telepon Umum
(1)	(2)	(3)	(4)	(5)	(6)
1. S u a k	-	-	-	1	-
2. Siring Jaha	-	-	-	-	-
3. Budaya	-	-	-	-	-
4. Sukamaju	-	-	-	1	-
5. Sukamarga	-	-	-	1	-
6. Sido Waluyo	-	2	-	-	-
7. Sidorejo	-	3	-	-	-
8. Sidodadi	-	5	-	2	-
9. Seloretro	-	2	-	1	-
10. Kota Dalam	-	1	-	1	-
11. Suka Banjar	-	-	-	-	-
12. Talang Baru	-	-	-	1	-
13. Bandar Dalam	-	-	-	1	-
14. Campang Tiga	-	-	-	1	-
15. Sidomulyo	-	2	-	1	-
16. Banjarsuri	-	-	-	-	-
Jumlah	-	15	-	11	-

Sumber : Kantor Kecamatan Sidomulyo

**Tabel 7.3 Banyaknya Tempat Pariwisata di Kecamatan Sidomulyo, 2014**

Desa	Pantai	Pemandian Air Panas	Obyek Wisata Bersejarah	Lainnya
(1)	(2)	(3)	(4)	(5)
1. S u a k	-	-	-	-
2. Siring Jaha	-	-	-	-
3. Budaya	-	-	-	-
4. Sukamaju	-	-	-	-
5. Sukamarga	-	-	-	-
6. Sido Waluyo	-	-	-	-
7. Sidorejo	-	-	-	-
8. Sidodadi	-	-	-	-
9. Seloretno	-	-	-	-
10. Kota Dalam	-	-	-	-
11. Suka Banjar	-	-	-	-
12. Talang Baru	-	-	-	-
13. Bandar Dalam	-	-	-	-
14. Campang Tiga	-	-	-	-
15. Sidomulyo	-	-	-	-
16. Banjarsuri	-	-	-	-
Jumlah	-	-	-	-

Sumber : Kantor Kecamatan Sidomulyo



# 8

# Perdagangan & Jasa

---

<https://lampungselatankab.bps.go>  
<https://lampungselatankab.bps.go.id>

**Tabel 8.1 Banyaknya Fasilitas Sarana Perdagangan di Kecamatan Sidomulyo, 2014**

Desa	Pasar Tradisonal	Pasar Hewan	Toko
(1)	(2)	(3)	(4)
1. S u a k	-	-	-
2. Siring Jaha	-	-	1
3. Budaya	-	-	2
4. Sukamaju	-	-	-
5. Sukamarga	-	-	-
6. Sido Waluyo	-	-	-
7. Sidorejo	-	-	60
8. Sidodadi	1	-	110
9. Seloretno	-	-	3
10. Kota Dalam	-	-	-
11. Suka Banjar	-	-	-
12. Talang Baru	-	-	-
13. Bandar Dalam	-	-	-
14. Campang Tiga	-	-	-
15. Sidomulyo	-	-	6
16. Banjarsuri	-	-	-
Jumlah	1	-	182

Bersambung .....

Lanjutan Tabel 8.1

Desa	Restoran/ Warung Makan	Warung Kelontongan	Mini Market
(1)	(5)	(6)	(7)
1. S u a k	2	45	-
2. Siring Jaha	1	25	-
3. Budidaya	2	36	1
4. Sukamaju	3	23	-
5. Sukamarga	2	37	-
6. Sido Waluyo	3	48	-
7. Sidorejo	15	215	2
8. Sidodadi	45	448	2
9. Seloretno	1	56	1
10. Kota Dalam	2	59	1
11. Suka Banjar	2	55	-
12. Talang Baru	1	24	-
13. Bandar Dalam	-	63	-
14. Campang Tiga	3	38	-
15. Sidomulyo	2	89	1
16. Banjarsuri	1	18	-
Jumlah	85	1 279	8

Sumber : Kantor Kecamatan Sidomulyo

**Tabel 8.2 Banyaknya Pasar menurut Jenis Bangunan di Kecamatan Sidomulyo, 2014**

Desa	Permanen	Semi Permanen	Sederhana	Jumlah
(1)	(2)	(3)	(4)	(5)
1. S u a k	-	-	-	-
2. Siring Jaha	-	-	-	-
3. Budidaya	-	-	-	-
4. Sukamaju	-	-	-	-
5. Sukamarga	-	-	-	-
6. Sido Waluyo	-	-	-	-
7. Sidorejo	-	-	-	-
8. Sidodadi	1	-	-	1
9. Seloretro	-	-	-	-
10. Kota Dalam	-	-	-	-
11. Suka Banjar	-	-	-	-
12. Talang Baru	-	-	-	-
13. Bandar Dalam	-	-	-	-
14. Campang Tiga	-	-	-	-
15. Sidomulyo	-	-	-	-
16. Banjarsuri	-	-	-	-
Jumlah	1	-	-	1

Sumber : Kantor Kecamatan Sidomulyo



**Tabel 8.3 Banyaknya Jasa Perusahaan dan Perorangan menurut Jenis Usaha di Kecamatan Sidomulyo, 2014**

Desa	Fotokopi	Foto Studio	Salon Kecantikan	Rias Pengantin
(1)	(2)	(3)	(4)	(5)
1. S u a k	-	-	-	1
2. Siring Jaha	-	-	-	-
3. Budidaya	1	-	1	-
4. Sukamaju	-	-	-	-
5. Sukamarga	-	-	-	-
6. Sido Waluyo	1	-	-	-
7. Sidorejo	3	1	3	2
8. Sidodadi	3	1	4	2
9. Seloretro	1	-	1	-
10. Kota Dalam	-	-	-	-
11. Suka Banjar	-	-	2	1
12. Talang Baru	-	-	-	-
13. Bandar Dalam	-	-	1	-
14. Campang Tiga	-	-	2	-
15. Sidomulyo	1	-	2	1
16. Banjarsuri	-	-	-	-
<b>Jumlah</b>	<b>10</b>	<b>2</b>	<b>16</b>	<b>7</b>

Sumber : Kantor Kecamatan Sidomulyo

**Tabel 8.4 Banyaknya Jasa Persewaan Peralatan Pesta menurut Jenis Persewaan di Kecamatan Sidomulyo, 2014**

Desa	Tarub	Peralatan Pesta	Peralatan Hiburan	Peralatan Dekorasi
(1)	(2)	(3)	(4)	(5)
1. S u a k	1	1	-	1
2. Siring Jaha	-	-	-	-
3. Budidaya	-	-	-	-
4. Sukamaju	-	-	-	-
5. Sukamarga	-	-	-	-
6. Sido Waluyo	1	1	1	-
7. Sidorejo	2	2	4	2
8. Sidodadi	3	1	2	1
9. Seloretro	1	1	-	-
10. Kota Dalam	-	-	-	-
11. Suka Banjar	1	1	1	-
12. Talang Baru	-	-	-	-
13. Bandar Dalam	-	-	-	-
14. Campang Tiga	-	-	1	-
15. Sidomulyo	1	1	1	1
16. Banjarsuri	-	-	-	-
<b>Jumlah</b>	<b>10</b>	<b>8</b>	<b>10</b>	<b>5</b>

Sumber : Kantor Kecamatan Sidomulyo

**Tabel 8.5 Banyaknya Jasa Reparasi dan Perbaikan di Kecamatan Sidomulyo, 2014**

Desa	Kendaraan Tidak Bermotor	Kendaraan Bermotor	Elektronik	Pengelasan
(1)	(2)	(3)	(4)	(5)
1. S u a k	-	5	1	1
2. Siring Jaha	-	2	-	-
3. Budidaya	-	2	1	1
4. Sukamaju	-	1	-	-
5. Sukamarga	-	2	-	-
6. Sido Waluyo	-	2	2	1
7. Sidorejo	2	9	3	4
8. Sidodadi	1	10	5	2
9. Seloretro	-	4	1	1
10. Kota Dalam	-	2	-	1
11. Suka Banjar	-	2	-	-
12. Talang Baru	-	-	-	-
13. Bandar Dalam	-	1	-	-
14. Campang Tiga	-	1	-	-
15. Sidomulyo	-	5	1	2
16. Banjarsuri	-	1	-	-
Jumlah	3	49	14	13

Sumber : Kantor Kecamatan Sidomulyo



9

# Keuangan & Harga

---

<https://lampungselatankab.bps.go.id>

**Tabel 9.1 Target dan Realisasi Penerimaan Pajak Bumi dan Bangunan (PBB) menurut Desa di Kecamatan Sidomulyo (Rp), 2014**

Desa	Target	Realisasi	Tunggakan	Persentase
(1)	(2)	(3)	(4)	(5)
1. S u a k	201545 698	196488 884	5056 814	97
2. Siring Jaha	8769 536	3799 408	4970 128	43
3. Budaya	6803 845	5106 316	1697 529	75
4. Sukamaju	3813 469	2481 612	1331 857	65
5. Sukamarga	6113 999	4183 101	1930 898	68
6. Sido Waluyo	27792 129	9832 452	17959 677	35
7. Sidorejo	16562 418	12875 014	3687 404	78
8. Sidodadi	28712 163	17618 964	11093 199	61
9. Seloretno	9810 022	5056 101	4753 921	52
10. Kota Dalam	211482 282	209670 057	1812 225	99
11. Suka Banjar	29070 214	14830 397	14239 817	51
12. Talang Baru	24623 622	15953 828	8669 794	65
13. Bandar Dalam	26780 250	10256 630	16523 620	38
14. Campang Tiga	9971 903	7252 711	2719 192	73
15. Sidomulyo	19048 564	7252 711	11795 853	38
16. Banjarsuri	-	-	-	-
Jumlah	630900 114	522658 186	108241 928	83.5

Sumber : Kantor Kecamatan Sidomulyo

**Tabel 9.2 Banyaknya Fasilitas Lembaga Keuangan di Kecamatan Sidomulyo, 2014**

Desa	Bank	Koperasi Unit Desa	Koperasi Lainnya	Lainnya
(1)	(2)	(3)	(4)	(5)
1. S u a k	-	-	-	-
2. Siring Jaha	-	-	2	-
3. Budidaya	-	1	1	-
4. Sukamaju	-	-	1	-
5. Sukumarga	-	-	-	-
6. Sido Waluyo	-	-	1	-
7. Sidorejo	1	-	2	-
8. Sidodadi	4	-	3	-
9. Seloretno	-	-	1	-
10. Kota Dalam	-	-	-	-
11. Suka Banjar	-	-	-	-
12. Talang Baru	-	-	-	-
13. Bandar Dalam	-	-	-	-
14. Campang Tiga	-	-	-	-
15. Sidomulyo	-	-	-	-
16. Banjarsuri	-	-	-	-
Jumlah	5	1	11	-

Sumber : Kantor Kecamatan Sidomulyo

**Tabel 9.3 Harga Eceran Sembilan Bahan Pokok per Bulan di Kecamatan Sidomulyo (Rupiah), 2014**

Bulan	Beras (Kg)	Garam (Kg)	Ikan Asin (Kg)
(1)	(2)	(3)	(4)
1. Januari	9 000	3 000	25 000
2. Februari	9 000	3 000	25 000
3. Maret	8 000	3 000	25 000
4. April	7 500	3 000	25 000
5. Mei	7 500	3 000	25 000
6. Juni	7 800	3 000	25 000
7. Juli	8 500	3 000	25 000
8. Agustus	9 000	3 000	25 000
9. September	9 500	3 000	25 000
10. Oktober	9 500	3 000	25 000
11. November	10 000	3 000	25 000
12. Desember	10 000	3 000	25 000
Rata-rata	8 775	3 000	25 000

Bersambung.....

Lanjutan Tabel 9.3

Bulan	Gula Pasir (Kg)	Minyak Goreng (Kg)	LPG (3 Kg)
(1)	(5)	(6)	(7)
1. Januari	11 000	11 000	17 000
2. Februari	11 000	11 000	17 000
3. Maret	11 000	11 000	17 000
4. April	11 000	11 000	17 000
5. Mei	11 000	11 000	18 000
6. Juni	11 000	11 000	18 000
7. Juli	11 000	11 000	18 000
8. Agustus	11 000	11 000	18 000
9. September	11 000	11 000	19 000
10. Oktober	11 000	11 000	19 000
11. November	11 000	11 000	18 000
12. Desember	11 000	11 000	18 000
Rata-rata	11 000	11 000	17 833


Bersambung.....



Lanjutan Tabel 9.3

Bulan	Sabun Cuci (Bungkus)	Citra Kasar (Meter)	Kain Batik (Meter)
(1)	(8)	(9)	(10)
1. Januari	2 000	30 000	40 000
2. Februari	2 000	30 000	40 000
3. Maret	2 000	30 000	40 000
4. April	2 000	30 000	40 000
5. Mei	2 000	30 000	40 000
6. Juni	2 000	30 000	40 000
7. Juli	2 000	30 000	40 000
8. Agustus	2 000	30 000	40 000
9. September	2 000	30 000	40 000
10. Oktober	2 000	30 000	40 000
11. November	2 000	30 000	40 000
12. Desember	2 000	30 000	40 000
Rata-rata	2 000	30 000	40 000

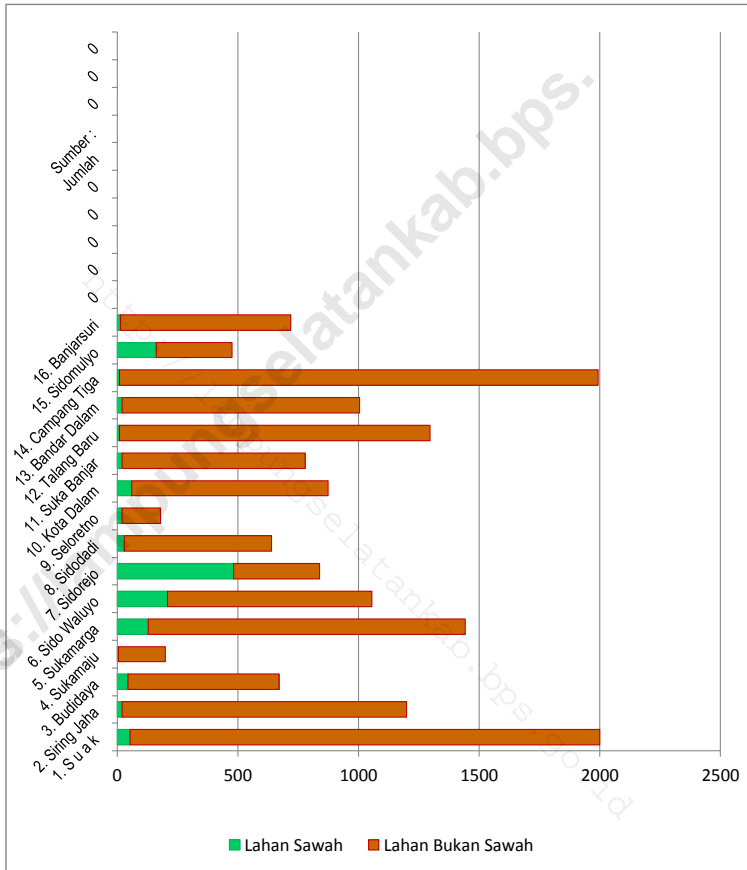
Sumber : Kantor Kecamatan Sidomulyo



# Grafik

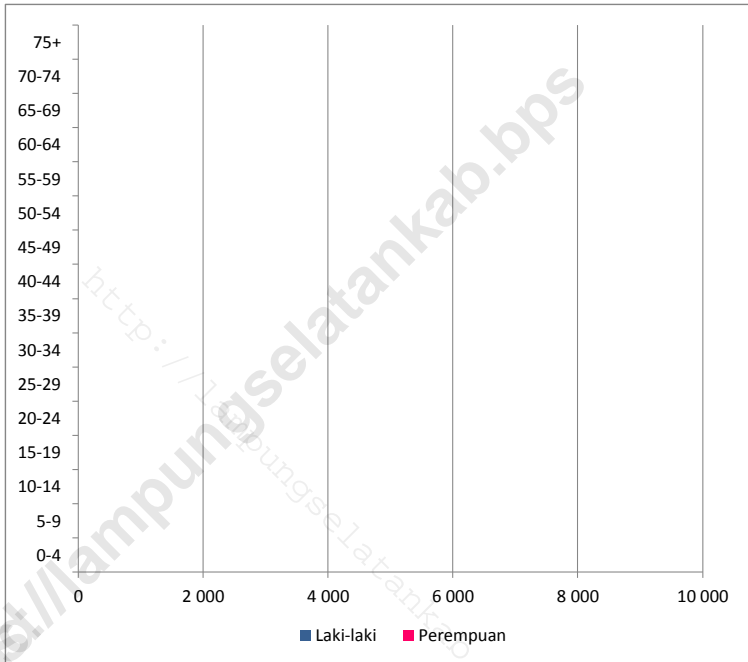
<https://lampungselatankab.bps.go.id>

**Grafik 1. Luas Wilayah menurut Jenis Lahan di Kecamatan Jati Agung (Hektar), 2013**



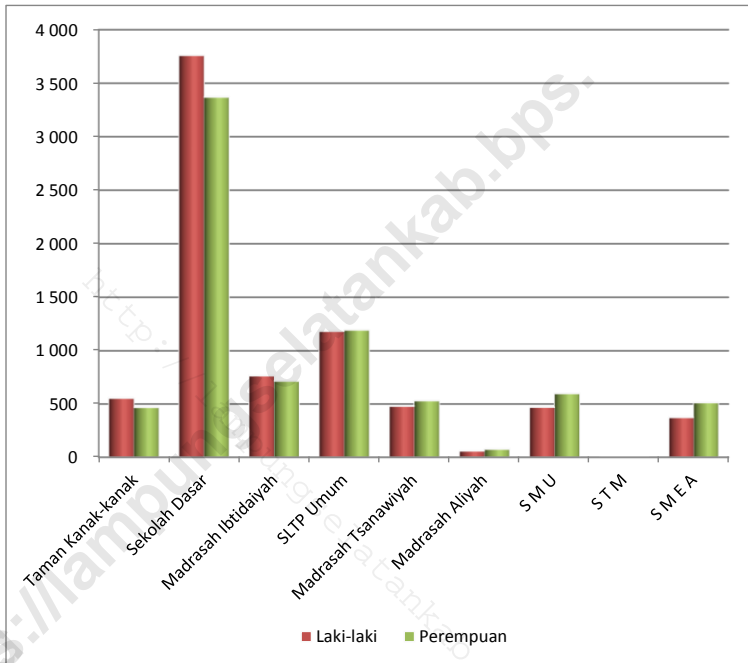
Sumber : BPS Kabupaten Lampung Selatan

**Grafik 2. Piramida Penduduk Kecamatan Jati Agung, 2013**



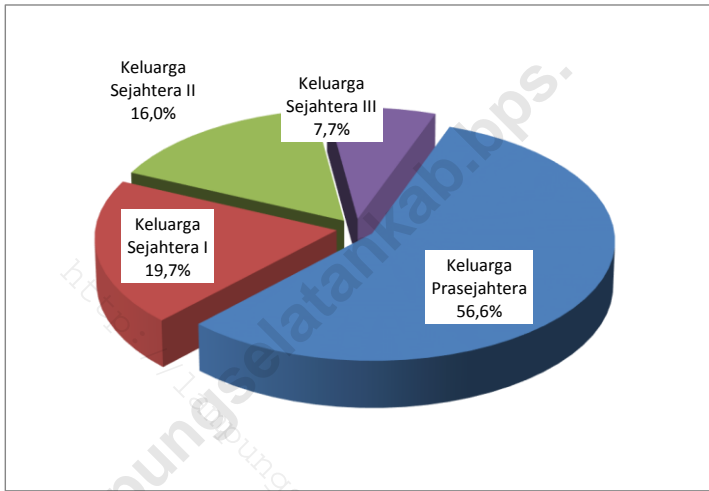
Sumber : BPS Kabupaten Lampung Selatan

**Grafik 3. Banyaknya Siswa menurut Tingkatan Sekolah dan Jenis Kelamin di Kecamatan Jati Agung, 2013**



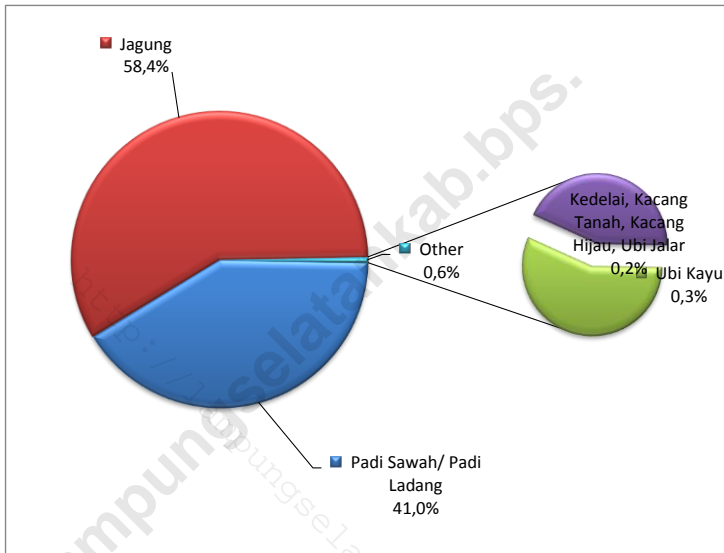
Sumber : UPT Pendidikan Kecamatan Jati Agung

**Grafik 4. Pentahapan Keluarga Sejahtera menurut Desa di Kecamatan Jati Agung, 2013**



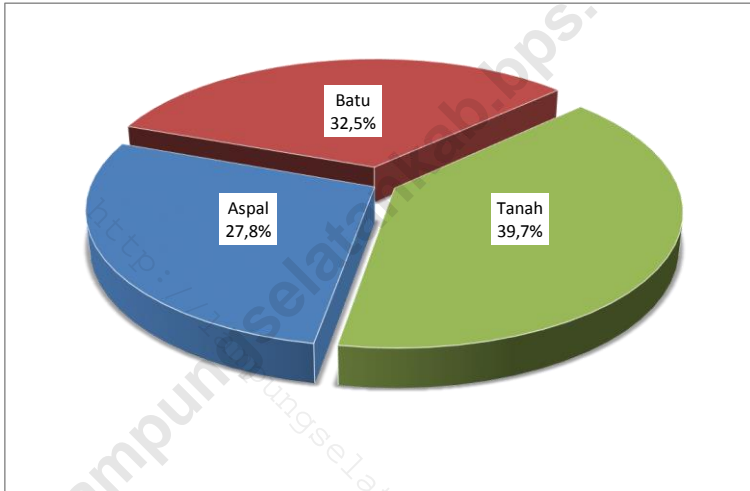
Sumber : PLKB Kecamatan Jati Agung

Grafik 5. Produksi Tanaman Pangan di Kecamatan Jati Agung (Ton), 2009 - 2013



Sumber : BPS Kabupaten Lampung Selatan

**Grafik 6. Panjang Jalan menurut Desa dan Jenis Permukaan di Kecamatan Jati Agung, 2013**



Sumber : Kantor Kecamatan Jati Agung



# DATA

## MENCERDASKAN BANGSA



**Badan Pusat Statistik Kabupaten Lampung Selatan**

Jl. Indra Bangsawan No. 24 Kalianda 35513

Telp./Fax. : 0727-322241 E-mail : [bps1803@bps.go.id](mailto:bps1803@bps.go.id)

[Http://lampungselatankab.bps.go.id](http://lampungselatankab.bps.go.id)

ISBN 978-602-6818-13-5



9 786026 818188 >