

KECAMATAN SUNGAI PENUH

DALAM ANGKA

2018



BADAN PUSAT STATISTIK KOTA SUNGAI PENUH
Statistics of Sungai Penuh Municipality

KECAMATAN SUNGAI PENUH

DALAM ANGKA

2018



KECAMATAN SUNGAI PENUH DALAM ANGKA 2018

ISBN: 978-602-347-049-5

Nomor Publikasi: 15720.1806

Katalog BPS: 1101002.1572010

Ukuran Buku: 14,8 x 21 cm

Jumlah Halaman: xvi + 121 Halaman

Naskah:

Badan Pusat Statistik Kota Sungai Penuh

Penyunting :

Badan Pusat Statistik Kota Sungai Penuh

Gambar Cover Oleh :

Badan Pusat Statistik Kota Sungai Penuh

Diterbitkan Oleh :

© Badan Pusat Statistik Kota Sungai Penuh

Dicetak Oleh :

Salim Media Percetakan

Dilarang mengumumkan, mendistribusikan, mengomunikasikan dan/atau menggandakan sebagian atau seluruh isi buku ini untuk tujuan komersil tanpa izin tertulis dari Badan Pusat Statistik.

KATA PENGANTAR

Publikasi **“KECAMATAN SUNGAI PENUH DALAM ANGKA 2018”** adalah publikasi tahunan yang diterbitkan secara berkelanjutan oleh Koordinator Statistik Kecamatan Sungai Penuh.

Dalam publikasi ini disajikan data tentang keadaan Geografi, Pemerintahan, Kependudukan, Pendidikan, Kesehatan, Agama, Pertanian, Industri, Perdagangan dan Keuangan yang semua itu menggambarkan perkembangan dan pembangunan yang ada di Kecamatan Sungai Penuh keadaan Tahun 2016.

Publikasi ini terwujud berkat kerjasama semua pihak baik Camat, Dinas/Instansi Pemerintahan maupun Swasta. Namun kami juga menyadari bahwa dalam penerbitan publikasi ini masih jauh dari kesempurnaan untuk itu saran dan kritik yang bersifat membangun sangat diharapkan demi terwujudnya perbaikan untuk penerbitan Publikasi Kecamatan Sungai Penuh Dalam Angka di tahun - tahun berikutnya.

Semoga publikasi ini dapat berguna untuk semua pihak yang membutuhkan data – data di Kecamatan Sungai Penuh, atas bantuan serta kerjasama dari berbagai pihak yang telah membantu terbitnya Publikasi Kecamatan Sungai Penuh Dalam Angka ini kami ucapkan terima kasih.

Sungai Penuh, September 2018
Kepala BPS Kota Sungai Penuh,

Edy Subaqiyo, SP, ME
NIP. 19680716 199401 1 001

DAFTAR ISI

Kata Pengantar	iv
Daftar Isi	vi
Daftar Tabel	viii
Daftar Gambar	xvi
Bab I Geografi	1
Bab II Pemerintahan	15
Bab III Kependudukan	27
Bab IV Sosial	41
Bab V Pertanian	85
Bab VI Industri	101
Bab VII Perdagangan	105
Bab VIII Transportasi	113
Bab IX Keuangan	117

DAFTAR TABEL

BAB I GEOGRAFI

1.1	Keadaan Geografis Kecamatan Sungai Penuh, 2017.....	3
1.2	Batas Wilayah Desa/Kelurahan pada Kecamatan Sungai Penuh, 2017.....	4
1.3	Jarak Antara Desa ke Ibukota Kota Sungai Penuh, 2017.....	5
1.4	Jarak Antara Desa ke Ibukota Kecamatan Sungai Penuh, 2017	6
1.5	Luas Wilayah Kecamatan Sungai Penuh, 2017.....	7
1.6	Luas Lahan Berdasarkan Penyebaran Jenis Tanah dan Persentase Terhadap Total di Kecamatan Sungai Penuh, 2017.....	8
1.7	Luas Lahan Menurut Penggunaannya di Kecamatan Sungai Penuh, 2017 (Ha)	9

BAB II PEMERINTAHAN

2.1	Nama Camat Yang Pernah Menjabat di Kecamatan Sungai Penuh	17
2.2	Nama Pejabat Struktural di Lingkungan Kantor Camat Sungai Penuh 2017.....	18
2.3	Banyaknya Pegawai dirinci menurut jabatan pada Kantor Camat Sungai Penuh 2016-2017.....	19
2.4	Nama Kepala Desa dan Sekretaris Desa Yang Menjabat Di Kecamatan Sungai Penuh, 2017.....	20
2.5	Jumlah Aparat Pemerintah Desa Dirinci Per Desa, 2017.....	21

2.6	Jumlah Dusun dalam Kecamatan Sungai Penuh Dirinci Per Desa 2016-2017.....	22
2.7	Jumlah Rukun Tetangga (RT) Dalam Kecamatan Sungai Penuh Dirinci Per Desa 2016-2017.....	23
2.8	Pembagian Wilayah Administrasi Pemerintah Desa di Kecamatan Sungai Penuh, 2017.....	24
2.9	Luas Tanah Kas Desa, Tahun Perolehan, Jenis Komoditi yang Ditanam di Kecamatan Sungai Penuh, 2017.....	25

BAB III KEPENDUDUKAN

3.1	Banyaknya Penduduk, Jenis Kelamin dan Sex Rasio Penduduk Kecamatan Sungai Penuh 2013-2017.....	30
3.2	Banyaknya Penduduk , Jumlah Rumah Tangga Dan Rata-Rata ART Di Kecamatan Sungai Penuh 2013 –2017.....	32
3.3	Jumlah Penduduk Kecamatan Sungai Penuh Dirinci Per Desa 2017.....	33
3.4	Penduduk Menurut Jenis Kelamin dan Kelompok Umur di Kecamatan Sungai Penuh 2017.....	35
3.5	Jumlah Penduduk Di Kecamatan Sungai Penuh Dirinci Per Desa 2016 - 2017.....	37
3.6	Jumlah Penduduk Menurut Jenis Kelamin Dirinci Per Desa Di Kecamatan Sungai Penuh 2016.....	38
3.7	Luas Wilayah, Jumlah Penduduk, dan Kepadatan Penduduk Dirinci Menurut Desa Di Kecamatan Sungai Penuh, 2017...	39
3.8	Luas Wilayah, Jumlah Rumah Tangga, dan Penguasaan Lahan per Rumah Tangga (Ha) Dirinci Menurut Desa Di Kecamatan Sungai Penuh, 2017.....	40

BAB IV SOSIAL

4.1 PENDIDIKAN

4.1.1	Banyaknya Jasa Pendidikan Formal Menurut Jenjang Pendidikan Menurut Desa di Kecamatan Sungai Penuh, 2017.....	43
4.1.2	Banyaknya Jasa Pendidikan Nonformal Swasta Menurut Jenis Dirinci Menurut Desa di Kecamatan Sungai Penuh,2017.....	45
4.1.3	Jumlah Jasa Pendidikan PAUD, Nama Sekolah, dan Tahun Berdiri Di Kecamatan Sungai Penuh, 2017.....	46
4.1.4	Jumlah Tenaga Pendidik PAUD Di Kecamatan Sungai Penuh, 2017.....	47
4.1.5	Tingkat Pendidikan Tenaga Pendidik PAUD Di Kecamatan Sungai Penuh, 2017.....	48
4.1.6	Jumlah Peserta Didik PAUD Menurut Kelompok Umur dan Jenis Kelamin Di Kecamatan Sungai Penuh, 2017.....	49
4.1.7	Banyaknya Taman Kanak-Kanak Negeri dan Swasta Di Kecamatan Sungai Penuh2017.....	50
4.1.8	Jumlah Murid dan Guru Taman Kanak-Kanak (TK) Di Kecamatan Sungai Penuh, 2017.....	51
4.1.9	Banyaknya Sekolah Dasar Dan Madrasah Ibtidaiyah Di Kecamatan Sungai Penuh,2017.....	52
4.1.10	Banyaknya Sekolah,Murid Dan Guru Sekolah Dasar negeri Menurut Desa Di Kecamatan Sungai Penuh2017.....	53
4.1.11	Banyaknya Sekolah, Murid Dan Guru Madrasah Ibtidaiyah (MI)Negeri Menurut DesaDi Kecamatan Sungai Penuh, 2017/2018.....	54

4.1.12	Banyaknya Sekolah Menengah Pertama Dan Madrasah Tsanawiyah Di Kecamatan Sungai Penuh, 2017.....	55
4.1.13	Banyaknya Sekolah, Murid Dan Guru Sekolah Menengah Pertama Menurut Desa Di Kecamatan Sungai Penuh, 2017/2018.....	56
4.1.14	Banyaknya Sekolah Menengah Atas, Madrasah Aliyah Dan Sekolah Menengah Kejuruan Negeri Menurut Desa Di Kecamatan Sungai Penuh, 2017.....	57
4.1.15	Banyaknya Sekolah, Murid Dan Guru Sekolah Menengah Atas Negeri Menurut Desa Di Kecamatan Sungai Penuh, 2017.....	58
4.1.16	Banyaknya Sekolah, Murid Dan Guru Madrasah Aliyah Negeri Menurut Desa Di Kecamatan Sungai Penuh, 2017	59

4.2 KESEHATAN

4.2.1	Banyaknya Jasa Kesehatan Swasta Di Kecamatan Sungai Penuh, 2016-2017.....	60
4.2.2	Banyaknya Puskesmas, Puskesmas Pembantu Dan Posyandu Di Kecamatan Sungai Penuh,2016-2017.....	61
4.2.3	Banyaknya Puskesmas Dan Puskesmas Pembantu Di Kecamatan Sungai Penuh,2016-2017.....	62
4.2.4	Banyaknya Posyandu Dirinci Menurut Desa Di Kecamatan Sungai Penuh,2016 – 2017.....	63
4.2.5	Banyaknya Poskesdes Dan Polindes Pembantu Di Kecamatan Sungai Penuh, 2016-2017.....	64
4.2.6	Banyaknya Kepala Keluarga yang Memiliki Kartu Jamkesmas dan Jamkesda Di Kecamatan Sungai Penuh, 2016-2017.....	65

4.2.7	Banyaknya Pasien yang Berobat ke Puskesmas Di Kecamatan Sungai Penuh, 2016-2017.....	66
4.2.8	Banyaknya Pasien yang Berobat ke Puskesmas Menurut Bulan dan Metode Pembayaran Di Kecamatan Sungai Penuh, 2016-2017.....	67
4.2.9	Jumlah Wanita Usia Subur dan Pasangan Usia Subur Di Kecamatan Sungai Penuh, 2016-2017.....	68
4.2.10	Jumlah Peserta KB Aktif di Kecamatan Sungai Penuh, 2017	69
4.2.11	Jumlah Peserta KB Aktif Menurut Jenis Alat Kontrasepsi yang Digunakan Di Kecamatan Sungai Penuh, 2017.....	70
4.2.12	Rata-rata Banyaknya Kader Aktif dan Balita Pada Kegiatan Posyandu Di Kecamatan Sungai Penuh, 2016-2017.....	73
4.2.13	Banyaknya Balita dan Ibu Hamil yang Datang Pada Setiap Pelayanan Posyandu Di Kecamatan Sungai Penuh, 2017....	74
4.2.14	Jumlah Bayi, Baduta, dan Balita Di Kecamatan Sungai Penuh, 2017.....	75
4.3 SOSIAL LAINNYA		
4.3.1	Banyaknya Tempat di Kecamatan Sungai Penuh 2016-2017	76
4.3.2	Banyaknya Mesjid, Surau, Gereja dan Pura di Kecamatan Sungai Penuh 2017.....	77
4.3.3	Banyaknya Pegawai Syara' Di Kecamatan Sungai Penuh 2017	78
4.3.4	Banyaknya TPQ/TPSQ, Murid Dan Guru Ngaji Menurut Tingkat Pendidikan Dan Desa Di Kecamatan Sungai Penuh, 2017... ..	79
4.3.5	Jumlah Kelompok dan Anggota Majelis Taklim Di Kecamatan Sungai Penuh, 2016-2017.....	80

4.3.6	Jumlah Kelompok Pengajian Di Kecamatan Sungai Penuh,2016-2017.....	81
4.3.7	Banyaknya Jamaah Haji Menurut Jenis Kelamin Di Kecamatan Sungai Penuh, 2017.....	82
4.3.8	Jumlah Nikah, Thalak/Cerai, dan Rujuk Di Kecamatan Sungai Penuh, 2017.....	83
4.3.9	Jumlah Nikah, Thalak/Cerai, dan Rujuk Menurut Bulan Di Kecamatan Sungai Penuh, 2017.....	84

BAB V PERTANIAN

5.1	Luas Lahan di Kecamatan Sungai Penuh Dirinci Menurut Penggunaanya 2017.....	87
5.2	Luas Lahan Sawah Dirinci Menurut Jenis Pengairan Di Kecamatan Sungai Penuh 2017	88
5.3	Luas lahan Pertanian Bukan Sawah dirinci menurut jenis penggunaannya di kecamatan Sungai Penuh 2017.....	89
5.4	Luas Panen, Produksi, dan Rata – rata Produksi Padi Sawah Di Kecamatan Sungai Penuh 2016-2017.....	90
5.5	Luas Panen, Produksi dan Rata – rata Produksi Padi Ladang Di Kecamatan Sungai Penuh 2016-2017.....	91
5.6	Luas Panen Produksi dan Rata – rata Produksi Ubi Kayu di Kecamatan Sungai Penuh 2016-2017	92
5.7	Luas Panen Produksi dan Rata – rata Produksi Ubi Jalar di Kecamatan Sungai Penuh 2016-2017	93
5.8	Luas Panen, Produksi dan rata – rata Produksi Kacang Tanah di Kecamatan Sungai Penuh 2016-2017	94

5.9	Banyaknya Alat-Alat Pertanian di Kecamatan Sungai Penuh 2016-2017	95
5.10	Luas Panen Produksi dan Rata- Rata Produksi Sayur-Sayura di Kecamatan Sungai Penuh 2017	98
5.11	Produksi dan Banyaknya Pohon Buah-Buahan yang Menghasilkan di Kecamatan Sungai Penuh 2017.....	99
5.12	Luas Tanam Perkebunan Rakyat Menurut Komoditi di Kecamatan Sungai Penuh 2016-2017	100

BAB VI INDUSTRI

6.1	Jumlah Industri di Kecamatan Sungai Penuh, 2017	103
6.2	Jumlah Industri Pengolahan di Kecamatan Sungai Penuh, 2017	104

BAB VII PERDAGANGAN DAN KEUANGAN

7.1	Banyaknya Pasar Menurut Jenis Dirinci Per Desa di Kecamatan Sungai Penuh 2016-2017	107
7.2	Banyaknya Sarana Perekonomian Menurut Jenis Dirinci Per Desa di Kecamatan Sungai Penuh 2016-2017	108
7.3	Harga Sembilan Bahan Pokok di Kecamatan Sungai Penuh 201	112

BAB VIII TRANSPORTASI

8.1	Panjang Jalan Menurut Tipe Permukaan Di Kecamatan Sungai Penuh, 2016-2017.....	115
8.2	Nama-nama Jembatan Di Kecamatan Sungai Penuh, 2016-2017.....	116

BAB IX KEUANGAN

9.1	Jumlah Objek Pajak, Target, Realisasi Pemasukan Pajak Bumi Dan Bangunan (PBB) Di Kecamatan Sungai Penuh, 2016-2017.....	120
9.2	Jumlah Penerimaan Alokasi Dana Desa (ADD) Di Kecamatan Sungai Penuh, 2016-2017.....	121

<https://sungaipenuhkota.bps.go.id>

DAFTAR GAMBAR

Gambar 1.1	Persentase Luas Kecamatan Sungai Penuh Dengan Kota Sungai Penuh	13
Gambar 1.2	Perbandingan Luas Kecamatan Sungai Penuh di Kota Sungai Penuh	14
Gambar 3.1	Penduduk Kecamatan Sungai Penuh Dirinci Menurut Jenis Kelamin 2013 – 2017	29
Gambar 3.2	Perkembangan Penduduk dan Rumah Tangga di Kecamatan Sungai Penuh 2013 – 2017.....	31
Gambar 3.3	Penduduk Menurut Jenis Kelamin Dan Kelompok Umur Di Kecamatan Sungai Penuh 2017.....	34
Gambar 3.4	Jumlah Penduduk Kecamatan Sungai Penuh Dirinci Per Desa 2016-2017.....	36
Gambar 9.1	Realisasi Penerimaan Pajak Bumi Dan Bangunan (PBB) Di Kecamatan Sungai Penuh, 2017.....	119

BAB 1

GEOGRAFI



Tabel 1.1 Keadaan Geografis Kecamatan Sungai Penuh, 2017

-
1. Kecamatan Sungai Penuh terletak di Kota Sungai Penuh
 2. Luas Wilayah Kecamatan : 3.35 Km²
 3. Banyaknya Desa : 6 Desa
 4. Ketinggian Dari Permukaan Laut : 500 – 1 000 m diatas Permukaan Laut
 5. Batas-batas Kecamatan Sungai Penuh :
 - 5.1 Sebelah Utara Berbatasan Dengan Kecamatan Hamparan Rawang
 - 5.2 Sebelah Timur Berbatasan Dengan Kecamatan Hamparan Rawang
 - 5.3 Sebelah Selatan Berbatasan Dengan Kecamatan Pondok Tinggi
 - 5.4 Sebelah Barat Berbatasan Dengan Kecamatan Koto Baru
-

Sumber : Badan Pusat Statistik Kota Sungai Penuh

Tabel 1.2 Batas Wilayah Desa/Kelurahan Pada Kecamatan Sungai Penuh, 2017

Desa/Kelurahan	Batas-batas Wilayah	
(1)	(2)	
1. Pasar Baru	A. Utara	: Kelurahan Sungai Penuh
	B. Selatan	: Kelurahan Pondok Tinggi
	C. Barat	: Kel. Pasar Sungai Penuh
	D. Timur	: Desa Gedang
2. Desa Gedang	A. Utara	: Desa Sumur Anyir
	B. Selatan	: Kelurahan Pondok Tinggi
	C. Barat	: Kecamatan Hamparan Rawang
	D. Timur	: Kelurahan Sungai Penuh
3. Kelurahan Sungai Penuh	A. Utara	: Desa Sumur Anyir
	B. Selatan	: Kelurahan Sungai Penuh
	C. Barat	: Kelurahan Dusun Baru
	D. Timur	: Desa Gedang
4. Kel. Pasar Sungai Penuh	A. Utara	: Desa Amar Sakti
	B. Selatan	: Kelurahan Sungai Penuh
	C. Barat	: Kelurahan Dusun Baru
	D. Timur	: Desa Pasar Baru
5. Amar Sakti	A. Utara	: Kel. Pasar Sungai Penuh
	B. Selatan	: Desa Aur Duri
	C. Barat	: Desa Pelayang Raya
	D. Timur	: Pondok Tinggi

Sumber : Badan Pusat Statistik Kota Sungai Penuh

Tabel 1.3 Jarak Antara Desa ke Ibukota Kecamatan Sungai Penuh, 2017

Desa/Kelurahan	Jarak ke Ibukota Kecamatan (Km)
(1)	(2)
1. Pasar Baru	0.5
2. Desa gedang	0.5
3. Kel. Sungai Penuh	0.5
4. Kel. Pasar Sungai Penuh	0.5
5. Amar Sakti	0.5

Sumber : Kantor Camat Sungai Penuh

Tabel 1.4 Jarak Antara Desa Ke Ibukota Kota Sungai Penuh, 2017

Desa/Kelurahan	Jarak ke Ibukota Kabupaten (Km)
(1)	(2)
1. Pasar Baru	0.5
2. Desa gedang	0.5
3. Kel. Sungai Penuh	0.5
4. Kel. Pasar Sungai Penuh	0.5
5. Amar Sakti	0.5

Sumber : Kantor Camat Sungai Penuh

Tabel 1.5 Luas Wilayah Kecamatan Sungai Penuh, 2017

Desa/Kelurahan	Luas (Ha)	Persentase Terhadap Total (%)
(1)	(2)	(3)
1. Pasar Baru	46.00	13.73
2. Desa gedang	137.00	40.90
3. Kel. Sungai Penuh	52.00	15.52
4. Kel. Pasar Sungai Penuh	51.00	15.22
5. Amar Sakti	49.00	14.63
Kecamatan Sungai Penuh	335.00	100.00

Sumber : Kantor Camat Sungai Penuh

Tabel 1.6 Luas Lahan Berdasarkan Penyebaran Jenis Tanah dan Persentase Terhadap Total di Kecamatan Sungai Penuh, 2017

Jenis Tanah	Luas (Ha)	Persentase Terhadap Total (%)
(1)	(2)	(3)
1. Andosol
2. Padsolik Merah Kuning
3. Latosol
4. Komplek
5. Alluvial
Kecamatan Sungai Penuh		

Sumber : Kantor Camat Sungai Penuh

Tabel 1.7 Luas Lahan Menurut Penggunaannya di Kecamatan Sungai Penuh, 2017 (Ha)

Desa/Kelurahan	Bangunan/ Pekarangan	Tegal/ Kebun	Ladang/ Huma
(1)	(2)	(3)	(4)
1. Pasar Baru			
2. Desa gedang	20	39	...
3. Kel. Sungai Penuh			
4. Kel. Pasar Sungai Penuh			
5. Amar Sakti			
Kecamatan Sungai Penuh			

Tabel 1.7 Lanjutan

	Desa	TNKS	Sawah	Rawa
	(1)	(5)	(6)	(7)
1. Pasar Baru				
2. Desa gedang	
3. Kel. Sungai Penuh				
4. Kel. Pasar Sungai Penuh				
5. Amar Sakti				
Kecamatan Sungai Penuh				

Tabel 1.7 Lanjutan

Desa	Tambak	Kolam/ Empang	Sementara Tdk Digunakan
(1)	(8)	(9)	(10)
1. Pasar Baru			
2. Desa gedang
3. Kel. Sungai Penuh			
4. Kel. Pasar Sungai Penuh			
5. Amar Sakti			
Kecamatan Sungai Penuh			

Tabel 1.7 Lanjutan

Desa	Hutan Rakyat	Perkebunan	Lain-lain
(1)	(11)	(12)	(13)

1. Pasar Baru

2. Desa gedang

...

...

...

3. Kel. Sungai Penuh

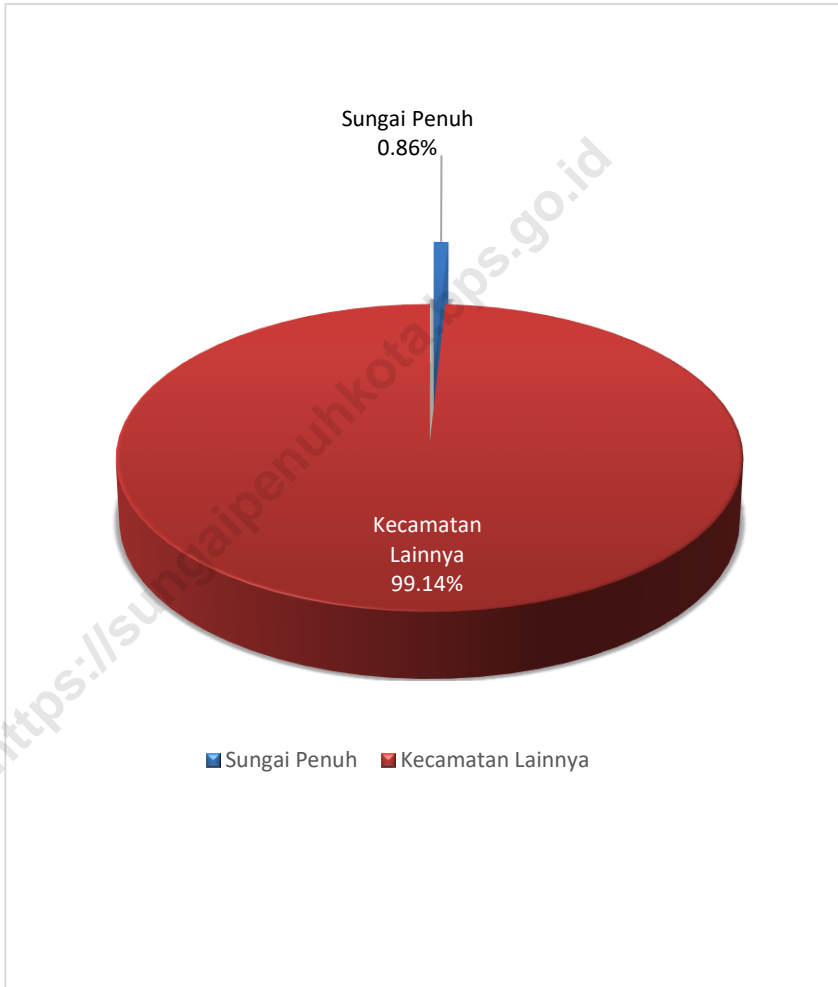
4. Kel. Pasar Sungai Penuh

5. Amar Sakti

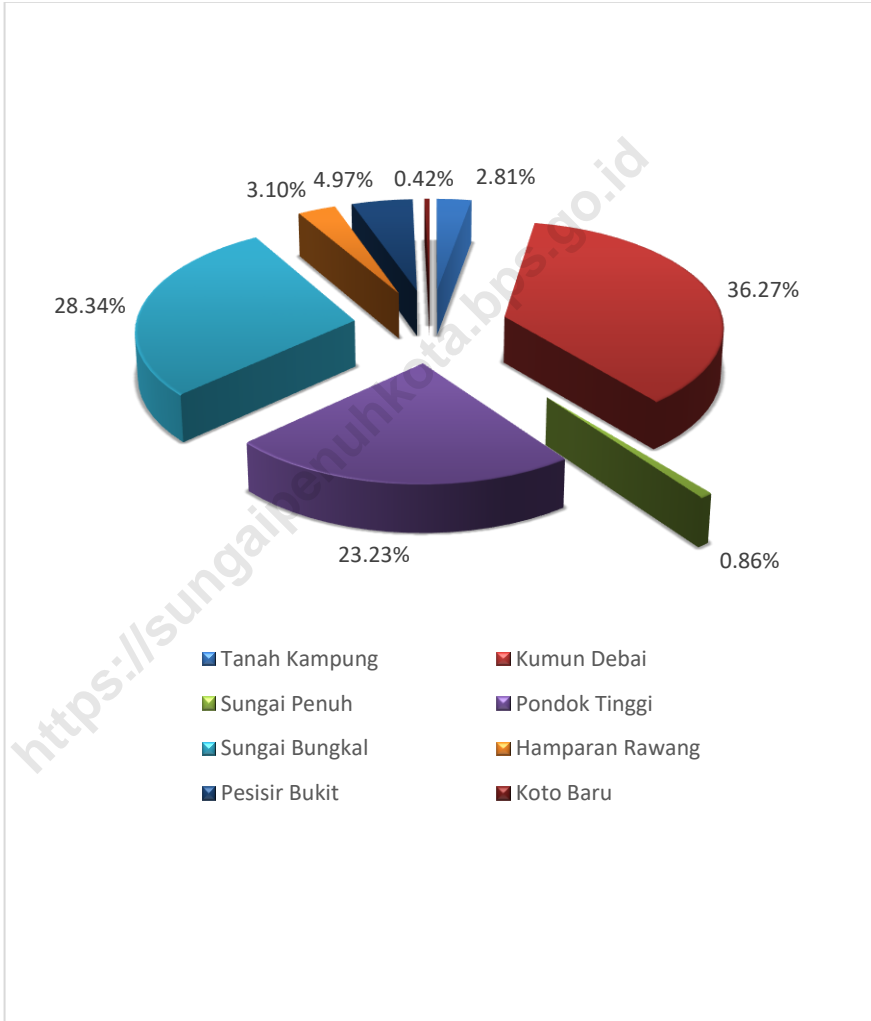
Kecamatan Sungai Penuh

Sumber : BPP Kecamatan Sungai Penuh

Gambar 1.1 : Persentase Luas Kecamatan Sungai Penuh Dengan Kota Sungai Penuh



Gambar 1.2 : Perbandingan Luas Kecamatan di Kota Sungai Penuh



BAB 2

PEMERINTAHAN



Tabel 2.1 Nama Camat yang Pernah Menjabat di Kecamatan Sungai Penuh

Nama	Periode (Tahun)
(1)	(2)
H.M. Zakaria, BA	1963-1966
H. A. Idjazi Jahja	1966-1969
H. Badu Samin	1969-1970
Hudmi, BA	1970-1974
Drs. Marjunin	1974-1978
Drs. Mansyur	1978-1980
Drs.Syafri Serup	1980-1983
H. Nurdin Bakri	1983-1987
H. Algazali Asoel	1987-1990
Drs. Sulaiman Hasan	1990-1995
Drs. H. Marzan Noer	1995-1996
Drs. Hartono	1996-1999
Amaldi, BA	1999-2001
Drs. Tazardi Taher, MM	2001-2008
Drs. Revo Anhar, M.Si	2008-2009
Nasrun Farud, S.Pd	2009-2010
Fahdi Edwar SENapan, A.Md	2010-2012
Haidir, SE	2012
H. Kaswardi, S.Pd	2012-2015
Leddi Sepnidal, SH	2017
Desveva Endri Yempurna, SH	2017-2018

Sumber : Kantor Camat Sungai Penuh

Tabel 2.2 Nama Pejabat Struktural di Lingkungan Kantor Camat Sungai Penuh, 2017

Nama	Jabatan
(1)	(2)
-	Camat
Desveva Endri Yempurna, SH	Sekcam
Bustanuddin, SE Eva Mardawati, S.Pd	Kasi Pemerintahan
-	Kasi PMD
Peddi Kasman, A. Md Nelli Mardawati, S.St	Kasi KESRA
Fasrul Nadi, A.Md	Kasi Trantib/PU
Maria Elvida, S. Pt	Kasubbag Umum

Sumber : Kantor Camat Sungai Penuh

Tabel 2.3 Banyaknya Pegawai Dirinci Menurut Jabatan Pada Kantor Camat Sungai Penuh, 2016 – 2017

Jabatan	Banyaknya Pegawai	
	2016	2017
(1)	(2)	(3)
Camat	1	2
Sekcam	3	
Kepala Seksi	6	6
Staff	12	12
Pegawai Honorer	16	14

Sumber : Kantor Camat Sungai Penuh

Tabel 2.4 Nama Kepala Desa dan Sekretaris Desa Yang Menjabat Di Kecamatan Sungai Penuh, 2017

Desa	Kepala Desa	Sekretaris Desa
(1)	(2)	(3)
1. Pasar Baru	David Indra. G, S.Pd. MM	Rika Sri Rahayu
2. Desa gedang	Ir Efdal Taufik	Yarni, S.Pi
3. Kel. Sungai Penuh	Jamiral, S.Ap	Metti Fitriida, S.Sos
4. Kel. Pasar Sungai Penuh	Surya Nelli, SE	
5. Amar Sakti	Syahdol Maira	Parulian

Sumber : Kantor Camat Sungai Penuh

Tabel 2.5 Jumlah Aparat Pemerintah Desa Dirinci Per Desa, 2017

Desa	Banyaknya			
	SLS	RT	Aparat Desa	Kepala Dusun
(1)	(2)	(3)	(4)	(5)
1. Pasar Baru	-	4	3	2
2. Desa gedang	-	11	4	4
3. Kel. Sungai Penuh	-	15	-	-
4. Kel. Pasar Sungai Penuh	5	10	-	-
5. Amar Sakti	4	-	3	2

Sumber : Kantor Camat Sungai Penuh

Tabel 2.6 Jumlah Dusun Dalam Kecamatan Sungai Penuh Dirinci Per Desa 2016 – 2017

Desa	Jumlah Dusun	
	2016	2017
(1)	(2)	(3)
1. Pasar Baru	3	3
2. Desa gedang	4	4
3. Kel. Sungai Penuh
4. Kel. Pasar Sungai Penuh
5. Amar Sakti	2	2

Sumber : Kantor Camat Sungai Penuh

Tabel 2.7 Jumlah Rukun Tetangga (RT) Dalam Kecamatan Sungai Penuh Dirinci Per Desa, 2016 – 2017

Desa	Jumlah RT	
	2015	2016
(1)	(2)	(3)
1. Pasar Baru	...	4
2. Desa gedang	11	12
3. Kel. Sungai Penuh	15	15
4. Kel. Pasar Sungai Penuh	10	10
5. Amar Sakti	2	2
Kecamatan Sungai Penuh		

Sumber : Kantor Camat Sungai Penuh

Tabel 2.8 **Pembagian Wilayah Administrasi Pemerintah Desa di Kecamatan Sungai Penuh, 2017**

Desa	Desa Swadaya	Desa Swakarya	Desa Swasembada
(1)	(2)	(3)	(4)
1. Pasar Baru	v	-	-
2. Desa gedang	v	-	-
3. Kel. Sungai Penuh	v	-	-
4. Kel. Pasar Sungai Penuh	v	-	-
5. Amar Sakti	v	-	-

Kecamatan Sungai Penuh

Sumber : Kantor Camat Sungai Penuh

Tabel 2.9 Luas Tanah Kas Desa, Tahun Perolehan, Jenis Komoditi yang Ditanam di Kecamatan Sungai Penuh, 2017

Desa	Luas (m ²)	Tahun Perolehan	Jenis Lahan	Komoditi yg Ditanam
(1)	(2)	(3)	(4)	(5)
1. Pasar Baru	15900	1990	Kebun	Kayu Manis, cengkeh
2. Desa gedang	2800 2000	1989 1990	Sawah Sawah	Padi
3. Kel. Sungai Penuh
4. Kel. Pasar Sungai Penuh
5. Amar Sakti	10000	1985.	Kebun	Cengkeh
Kecamatan Sungai Penuh				

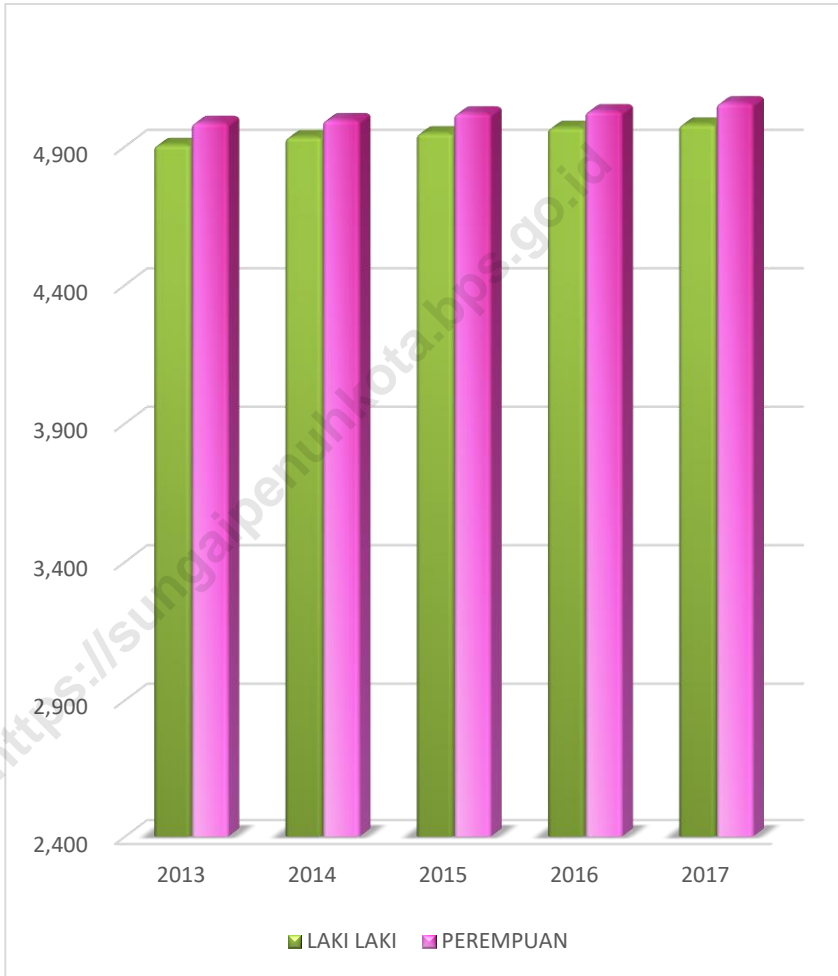
Sumber : Kantor Camat Sungai Penuh

BAB 4

SOSIAL



Gambar 3.1 : Penduduk Kecamatan Sungai Penuh Dirinci Menurut Jenis Kelamin, 2013 – 2017



Tabel 3.1 Banyaknya Penduduk, Jenis Kelamin Dan Sex Rasio Penduduk Kecamatan Sungai Penuh, 2013 – 2017

Tahun	Laki-Laki	Perempuan	Jumlah	Sex Rasio
(1)	(2)	(3)	(4)	(5)
2013	4 906	4 986	9 892	98.40
2014	4 934	4 996	9 930	98.76
2015	4 948	5 020	9 968	98.57
2016	4 968	5 028	9 996	98.81
2017	4 980	5 057	10 037	98.48

Sumber : Data Hasil Proyeksi SP2010

Gambar 3.2 : Perkembangan Penduduk Dan Rumah Tangga Di Kecamatan Sungai Penuh, 2013 – 2017



Tabel 3.2 Banyaknya Penduduk, Jumlah Rumah Tangga, Dan Rata-Rata ART Di Kecamatan Sungai Penuh, 2013 –2017

Tahun	Jumlah Penduduk	Jumlah Rumah Tangga	Rata-rata Anggota RT
(1)	(2)	(3)	(4)
2013	9 892	2 554	3.87
2014	9 930	2 595	3.83
2015	9 968	2 619	3.81
2016	9 996	2 644	3.78
2017	10 037	2 672	3.76

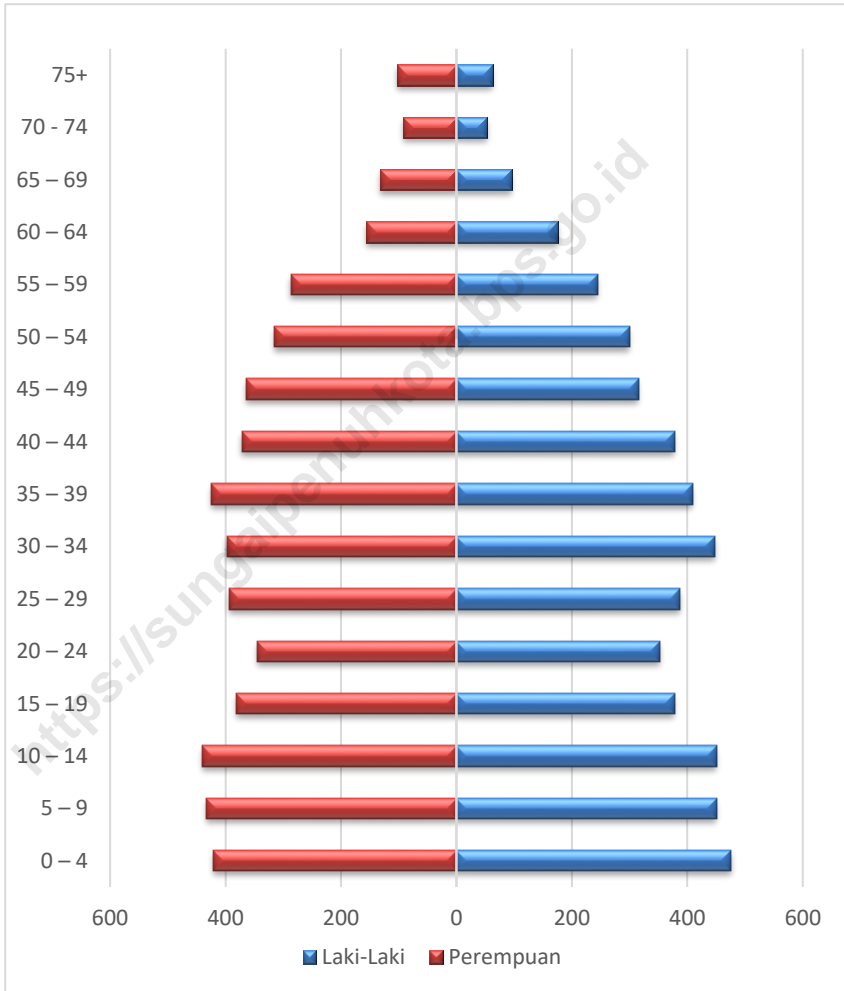
Sumber : Data Hasil Proyeksi SP2010

Tabel 3.3 Jumlah Penduduk Menurut Desa Di Kecamatan Sungai Penuh, 2017

Desa	Jumlah Penduduk
(1)	(2)
1. Pasar Baru	763
2. Desa gedang	4282
3. Kel. Sungai Penuh	2790
4. Kel. Pasar Sungai Penuh	1601
5. Amar Sakti	601

Sumber : Data Hasil Proyeksi SP2010

Gambar 3.3 : Penduduk Menurut Jenis Kelamin Dan Kelompok Umur : Di Kecamatan Sungai Penuh, 2017

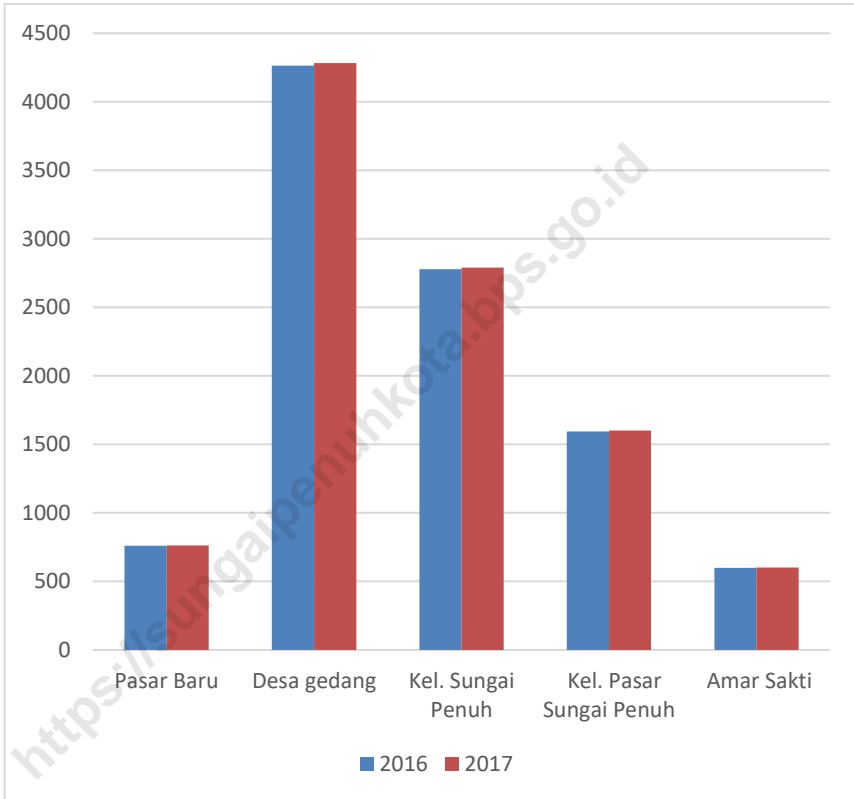


Tabel 3.4 Penduduk Menurut Jenis Kelamin Dan Kelompok Umur Di Kecamatan Sungai Penuh, 2017

Kelompok Umur	Penduduk		Jumlah	Sex Rasio
	Laki-laki	Perempuan		
(1)	(2)	(3)	(4)	(5)
0 – 4	476	421	897	113.06
5 – 9	451	433	884	104.16
10 – 14	451	441	892	102.27
15 – 19	378	381	759	99.21
20 – 24	353	345	698	102.32
25 – 29	388	393	781	98.73
30 – 34	448	398	846	112.56
35 – 39	409	424	833	96.46
40 – 44	378	372	750	101.61
45 – 49	316	364	680	86.81
50 – 54	300	315	615	95.24
55 – 59	244	287	531	85.02
60 – 64	176	156	332	112.82
65 – 69	96	132	228	72.73
70 - 74	53	92	145	57.61
75+	63	103	166	61.17

Sumber : BPS Kota Sungai Penuh

Gambar 3.4 : Jumlah Penduduk Kecamatan Sungai Penuh Dirinci Per Desa, 2016 – 2017



Tabel 3.5 Jumlah Penduduk Kecamatan Sungai Penuh Dirinci Per Desa, 2016 – 2017

Desa	2016	2017
(1)	(2)	(3)
1. Pasar Baru	760	763
2. Desa gedang	4265	4282
3. Kel. Sungai Penuh	2779	2790
4. Kel. Pasar Sungai Penuh	1594	1601
5. Amar Sakti	598	601
Kecamatan Sungai Penuh		

Sumber : Data Hasil Proyeksi SP2010

Tabel 3.6 Jumlah Penduduk Menurut Jenis Kelamin Dirinci Per Desa Di Kecamatan Sungai Penuh, 2017

Desa	Penduduk			Sex Rasio
	Laki-laki	Perempuan	Jumlah	
(1)	(2)	(3)	(4)	(5)
1. Pasar Baru	378	385	763	98
2. Desa gedang	2135	2147	4282	99
3. Kel. Sungai Penuh	1325	1465	2790	90
4. Kel. Pasar Sungai Penuh	824	777	1601	106
5. Amar Sakti	318	283	601	112

Sumber : Data hasil proyeksi SP2010

Tabel 3.7 Luas Wilayah, Jumlah Penduduk, dan Kepadatan Penduduk Dirinci Menurut Desa Di Kecamatan Sungai Penuh, 2017

Desa	Luas Wilayah (Ha)	Jumlah Penduduk	Kepadatan Penduduk (Jiwa/km ²)
(1)	(2)	(3)	(4)
1. Pasar Baru	46.00	763	1658
2. Desa gedang	137.00	4282	3125
3. Kel. Sungai Penuh	52.00	2790	5365
4. Kel. Pasar Sungai Penuh	51.00	1601	3139
5. Amar Sakti	49.00	601	1226
Kecamatan Sungai Penuh	335	10037	2996

Sumber : Badan Pusat Statistik Kota Sungai Penuh

Tabel 3.8 Luas Wilayah, Jumlah Rumah Tangga, dan Penguasaan Lahan per Rumah Tangga (Ha) Dirinci Menurut Desa Di Kecamatan Sungai Penuh, 2017

Desa	Luas Wilayah (Ha)	Jumlah Rumah Tangga	Penguasaan Lahan per Rumah Tangga (Ha)
(1)	(2)	(3)	(4)
1. Pasar Baru	46.00	336	0.13
2. Desa gedang	137.00	1079	0.12
3. Kel. Sungai Penuh	52.00	696	0.07
4. Kel. Pasar Sungai Penuh	51.00	403	0.12
5. Amar Sakti	49.00	158	0.31
Kecamatan Sungai Penuh	335	2672	0.12

Sumber : Badan Pusat Statistik Kota Sungai Penuh

<https://sungaipenuhkota.bps.go.id>

BAB IV SOSIAL

4.1 PENDIDIKAN

Tabel 4.1.1 Banyaknya Jasa Pendidikan Formal Menurut Jenjang Pendidikan Menurut Desa di Kecamatan Sungai Penuh, 2017

Desa	TK	SD	SMP	SMA/ SMK	Perguruan Tinggi
(1)	(2)	(3)	(4)	(5)	(6)
1. Pasar Baru	3	11	5	5	-
2. Desa gedang	2	3	1	-	-
3. Kel. Sungai Penuh	1	1	-	1	-
4. Kel. Pasar Sungai Penuh	2	4	2	1	2
5. Amar Sakti	1	-	1	-	-
Kecamatan Sungai Penuh					

Tabel 4.1.1 Lanjutan

Desa	RA	MIS	MIN	MTS	MAN
(1)	(7)	(8)	(9)	(10)	(11)
1. Pasar Baru	-	-	-	-	-
2. Desa gedang	-	-	-	-	1
3. Kel. Sungai Penuh	-	-	-	-	-
4. Kel. Pasar Sungai Penuh	-	-	-	-	-
5. Amar Sakti	-	-	-	-	-
Kecamatan Sungai Penuh					

Sumber : Monografi Desa

Tabel 4.1.2 Banyaknya Jasa Pendidikan Nonformal Swasta Menurut Jenis Dirinci Menurut Desa di Kecamatan Sungai Penuh, 2017

Desa	Kursus Bahasa Inggris	Kursus Komputer	Kursus Kecantikan	Kursus Musik	Lainnya
(1)	(2)	(3)	(4)	(5)	(6)
1. Pasar Baru	-	-	-	-	-
2. Desa gedang	-	-	-	-	-
3. Kel. Sungai Penuh	1	1	-	-	--
4. Kel. Psr Sei Penuh	2	3	-	-	-
5. Amar Sakti	1	-	-	-	1
Kecamatan Sungai Penuh					

Sumber : Monografi Desa

Tabel 4.1.3 Jumlah Jasa Pendidikan PAUD, Nama Sekolah, dan Tahun Berdiri Di Kecamatan Sungai Penuh, 2017

Desa	Jumlah Sekolah	Nama Sekolah	Tahun Berdiri
(1)	(2)	(3)	(4)
1. Pasar Baru	1	PAUD PASBAR	2017
2. Desa gedang	-	-	-
3. Kel. Sungai Penuh	-	-	-
4. Kel. Psr Sungai Penuh
5. Amar Sakti	-	-	-

Sumber : HIMPAUDI Kecamatan Sungai Penuh
Monografi Desa

Tabel 4.1.4 Jumlah Tenaga Pendidik PAUD Di Kecamatan Sungai Penuh, 2017

Desa	Jumlah Sekolah	Jenis Kelamin	
		Laki-laki	Perempuan
(1)	(2)	(3)	(4)
1. Pasar Baru
2. Desa gedang	-	-	-
3. Kel. Sungai Penuh	-	-	-
4. Kel. Psr Sungai Penuh
5. Amar Sakti	-	-	-

Sumber : HIMPAUDI Kecamatan Sungai Penuh
Monografi Desa

Tabel 4.1.5 Tingkat Pendidikan Tenaga Pendidik PAUD Di Kecamatan Sungai Penuh, 2017

Desa	Jumlah Sekolah	Tingkat Pendidikan Pendidik		
		SMP	SMA	Perguruan Tinggi
(1)	(2)	(3)	(4)	(5)
1. Pasar Baru
2. Desa gedang
3. Kel. Sungai Penuh
4. Kel. Psr Sungai Penuh
5. Amar Sakti

Sumber : HIMPAUDI Kecamatan Sungai Penuh

Tabel 4.1.6 Jumlah Peserta Didik PAUD Menurut Kelompok Umur dan Jenis Kelamin Di Kecamatan Sungai Penuh, 2017

Desa	Umur Peserta Didik (th)					
	0-2		2-4		4-6	
	L	P	L	P	L	P
(1)	(2)	(3)	(4)	(5)	(6)	(7)
1. Pasar Baru
2. Desa gedang
3. Kel. Sungai Penuh
4. Kel. Psr Sungai Penuh
5. Amar Sakti

Sumber : HIMPAUDI Kecamatan Sungai Penuh

Tabel 4.1.7 Banyaknya Taman Kanak-Kanak Negeri Dan Swasta Di Kecamatan Sungai Penuh, 2017

Desa	TK Negeri	TK Swasta
(1)	(2)	(3)
1. Pasar Baru	-	-
2. Desa gedang	-	2
3. Kel. Sungai Penuh	-	1
4. Kel. Pasar Sungai Penuh	-	
5. Amar Sakti	-	1

Sumber : UPTD Dinas Pendidikan Kecamatan Sungai Penuh

Tabel 4.1.8 Jumlah Murid dan Guru Taman Kanak-Kanak (TK) Di Kecamatan Sungai Penuh, 2017

Desa	Jumlah Murid		Jumlah Guru	
	L	P	L	P
(1)	(2)	(3)	(4)	(5)
1. Pasar Baru
2. Desa gedang
3. Kel. Sungai Penuh
4. Kel. Psr Sungai Penuh
5. Amar Sakti

Sumber : UPTD Dinas Pendidikan Kecamatan Sungai Penuh

Tabel 4.1.9 Banyaknya Sekolah Dasar Dan Madrasah Ibtidaiyah Di Kecamatan Sungai Penuh, 2017

Desa	Sekolah Dasar (SD)	Madrasah Ibtidaiyah (MI)
(1)	(2)	(3)
1. Pasar Baru
2. Desa gedang
3. Kel. Sungai Penuh
4. Kel. Pasar Sungai Penuh
5. Amar Sakti

Sumber : UPTD Dinas Pendidikan Kecamatan Sungai Penuh

Tabel 4.1.10 Banyaknya Sekolah, Murid, Dan Guru Sekolah Dasar Negeri Menurut Desa Di Kecamatan Sungai Penuh, 2017/2018

Desa	Sekolah	Murid		Guru			
				PNS		Honorer	
		L	P	L	P	L	P
(1)	(2)	(3)	(4)	(5)	(6)	(7)	(8)
1. Pasar Baru
2. Desa gedang
3. Kel. Sungai Penuh
4. Kel. Psr Sei Penuh
5. Amar Sakti
Kecamatan Sungai Penuh							

Sumber : UPTD Dinas Pendidikan Kecamatan Sungai Penuh

Tabel 4.1.11 Banyaknya Sekolah, Murid Dan Guru Madrasah Ibtidaiyah (MI) Negeri Menurut Desa Di Kecamatan Sungai Penuh, 2017/2018

Desa	Sekolah	Murid		Guru			
				PNS		Honorer	
		L	P	L	P	L	P
(1)	(2)	(3)	(4)	(5)	(6)	(7)	(8)
1. Pasar Baru	-	-	-	-	-	-	-
2. Desa gedang	-	-	-	-	-	-	-
3. Kel. Sungai Penuh	-	-	-	-	-	-	-
4. Kel. Psr Sungai Penuh	-	-	-	-	-	-	-
5. Amar Sakti	-	-	-	-	-	-	-
Kecamatan Sungai Penuh							

Sumber : MI Kecamatan Sungai Penuh

Tabel 4.1.12 Banyaknya Sekolah Menengah Pertama Dan Madrasah Tsanawiyah Di Kecamatan Sungai Penuh, 2017

Desa	SMP	Madrasah Tsanawiyah (MTs)
(1)	(2)	(3)
1. Pasar Baru	-	...
2. Desa gedang	1
3. Kel. Sungai Penuh	-	...
4. Kel. Psr Sungai Penuh	2	...
5. Amar Sakti	1	...

Sumber : SMP dan MTs Kecamatan Sungai Penuh

Tabel 4.1.13 Banyaknya Sekolah, Murid Dan Guru Sekolah Menengah Pertama Menurut Desa Di Kecamatan Sungai Penuh, 2017/2018

Desa	Sekolah	Murid		Guru			
		L	P	PNS		Honorer	
				L	P	L	P
(1)	(2)	(3)	(4)	(5)	(6)	(7)	(8)
1. Pasar Baru	-	-	-	-	-	-	-
2. Desa gedang	1	344	394	18	36	3	4
3. Kel. Sungai Penuh	-	-	-	-	-	-	-
4. Kel. Psr Sei Penuh	2	386	363	26	44	7	19
5. Amar Sakti	1	185	180	11	20	4	24
Kecamatan Sungai Penuh							

Sumber : SMP Kecamatan Sungai Penuh

Tabel 4.1.14 Banyaknya Sekolah Menengah Atas, Madrasah Aliyah Dan Sekolah Menengah Kejuruan Negeri Menurut Desa Di Kecamatan Sungai Penuh, 2017

Desa	SMA	Madrasah Aliyah	SMK
(1)	(2)	(3)	(4)
1. Pasar Baru	-	-	-
2. Desa gedang	-	-	-
3. Kel. Sungai Penuh	1	-	-
4. Kel. Psr Sungai Penuh	-	-	-
5. Amar Sakti	-	-	-

Sumber : UPTD Dinas Pendidikan Kecamatan Sungai Penuh

Tabel 4.1.15 Banyaknya Sekolah, Murid Dan Guru Sekolah Menengah Atas Negeri Menurut Desa Di Kecamatan Sungai Penuh, 2017

Desa	Sekolah	Murid		Guru			
				PNS		Honorer	
		L	P	L	P	L	P
(1)	(2)	(3)	(4)	(5)	(6)	(7)	(8)
1. Pasar Baru	-	-	-	-	-	-	-
2. Desa gedang	-	-	-	-	-	-	-
3. Kel. Sungai Penuh	1	340	437	21	38	8	8
4. Kel. Psr Sei Penuh	-	-	-	-	-	-	-
5. Amar Sakti	-	-	-	-	-	-	-
Kecamatan Sungai Penuh							

Sumber : SMA Kecamatan Sungai Penuh

Tabel 4.1.16 Banyaknya Sekolah, Murid Dan Guru Madrasah Aliyah Negeri Menurut Desa Di Kecamatan Sungai Penuh, 2017

Desa	Sekolah	Murid		Guru			
				PNS		Honorer	
		L	P	L	P	L	P
(1)	(2)	(3)	(4)	(5)	(6)	(7)	(8)
1. Pasar Baru
2. Desa gedang
3. Kel. Sungai Penuh
4. Kel. Psr Sei Penuh
5. Amar Sakti
Kecamatan Sungai Penuh							

Sumber : MA Kecamatan Sungai Penuh

4.2 KESEHATAN

Tabel 4.2.1 Banyaknya Jasa Kesehatan Swasta Di Kecamatan Sungai Penuh, 2016-2017

Desa	Dokter Praktek	Bidan Praktek	Mantri Praktek	Dukun Bayi	Dukun Paranor- mal	Tukang Pijat
(1)	(2)	(3)	(4)	(5)	(6)	(7)
1. Pasar Baru
2. Desa gedang
3. Kel. Sungai Penuh
4. Kel. Psr Sei Penuh	11
5. Amar Sakti
Kecamatan Sungai Penuh						
2016						

Sumber : Puskesmas Sungai Penuh

Tabel 4.2.2 Banyaknya Puskesmas, Puskesmas Pembantu Dan Posyandu Di Kecamatan Sungai Penuh, 2016-2017

Sarana Kesehatan	Banyaknya	
	2016	2017
(1)	(2)	(3)
1. Puskesmas	1	1
2. Puskesmas Pembantu	-	-
3. Posyandu	2	2
4. Poskesdes	-	-
5. Polindes	-	-

Sumber : Puskesmas Sungai Penuh

Tabel 4.2.3 Banyaknya Puskesmas Dan Puskesmas Pembantu Di Kecamatan Sungai Penuh, 2016-2017

Desa	Puskesmas		Puskesmas Pembantu	
	2016	2017	2016	2017
(1)	(2)	(3)	(4)	(5)
1. Pasar Baru
2. Desa gedang
3. Kel. Sungai Penuh
4. Kel. Psr Sei Penuh	1	1
5. Amar Sakti

Sumber : Puskesmas Sungai Penuh

Tabel 4.2.4 Banyaknya Posyandu Dirinci Menurut Desa Di Kecamatan Sungai Penuh, 2016 – 2017

Desa (1)	Posyandu	
	2016 (2)	2017 (3)
1. Pasar Baru
2. Desa gedang
3. Kel. Sungai Penuh
4. Kel. Psr Sei Penuh	1	1
5. Amar Sakti	1	1

Sumber : Puskesmas Sungai Penuh

Tabel 4.2.5 Banyaknya Poskesdes Dan Polindes Pembantu Di Kecamatan Sungai Penuh, 2016-2017

Desa	Poskesdes		Polindes	
	2016	2017	2016	2017
(1)	(2)	(3)	(4)	(5)
1. Pasar Baru
2. Desa gedang
3. Kel. Sungai Penuh
4. Kel. Psr Sei Penuh
5. Amar Sakti

Sumber : Puskesmas Sungai Penuh

Tabel 4.2.6 Banyaknya Kepala Keluarga yang Memiliki Kartu Jamkesmas dan Jamkesda Di Kecamatan Sungai Penuh, 2016-2017

Desa	Jamkesmas		Jamkesdes	
	2016	2017	2016	2017
(1)	(2)	(3)	(4)	(5)
1. Pasar Baru
2. Desa gedang
3. Kel. Sungai Penuh
4. Kel. Psr Sei Penuh
5. Amar Sakti

Sumber : Puskesmas Sungai Penuh

Tabel 4.2.7 Banyaknya Pasien yang Berobat ke Puskesmas Di Kecamatan Sungai Penuh, 2016-2017

Desa	Berobat Jalan		Rawat Inap	
	2016	2017	2016	2017
(1)	(2)	(3)	(4)	(5)
1. Pasar Baru
2. Desa gedang
3. Kel. Sungai Penuh
4. Kel. Psr Sei Penuh	422	364
5. Amar Sakti	335	475
Kecamatan Sungai Penuh				

Sumber : Puskesmas Sungai Penuh

Tabel 4.2.8 Banyaknya Pasien yang Berobat ke Puskesmas Menurut Bulan dan Metode Pembayaran Di Kecamatan Sungai Penuh, 2016-2017

Desa	Askes	Gratis (Askestin, JPKMU, Jamkesmas, SKTM, KTP)	Jamkesda
(1)	(2)	(3)	(4)
1. Januari	947	56	...
2. Februari	944	56	...
3. Maret	962	52	...
4. April	743	12	...
5. Mei	757	4	...
6. Juni	585	-	..
7. Juli	885	8	...
8. Agustus	815	21	...
9. September	812	13	...
10. Oktober	857	25	...
11. November	749	21	...
12. Desember	794	1	...
Kecamatan Sungai Penuh	985	269	
2016	11.257	1.818	

Sumber : Puskesmas Sungai Penuh

Tabel 4.2.9 Jumlah Wanita Usia Subur dan Pasangan Usia Subur Di Kecamatan Sungai Penuh, 2016-2017

Desa	Wanita Usia Subur (WUS)	Pasangan Usia Subur (PUS)
(1)	(2)	(3)
1. Pasar Baru	148	138
2. Desa gedang	1062	729
3. Kel. Sungai Penuh	457	435
4. Kel. Psr Sei Penuh	240	229
5. Amar Sakti	115	109
Kecamatan Sungai Penuh	2022	1640
2016		

Sumber : PPLKB Kecamatan Sungai Penuh

Tabel 4.2.10 Jumlah Peserta KB Aktif Di Kecamatan Sungai Penuh, 2017

Desa	Jumlah PUS	Jumlah Peserta KB Aktif		
		Pemerintah	Swasta	Jumlah
(1)	(2)	(3)	(4)	(5)
1. Pasar Baru	138	30	89	119
2. Desa gedang	729	176	465	641
3. Kel. Sungai Penuh	435	117	277	394
4. Kel. Psr Sei Penuh	229	48	141	189
5. Amar Sakti	109	21	61	82
Kecamatan Sungai Penuh	1640	392	1033	1425

Sumber : PPLKB Kecamatan Sungai Penuh

Tabel 4.2.11 Jumlah Peserta KB Aktif Menurut Jenis Alat Kontrasepsi yang Digunakan Di Kecamatan Sungai Penuh, 2017

Desa	Jumlah PUS	Jumlah Peserta KB Aktif			
		IUD		MOW	
		Pemerintah	Swasta	Pemerintah	Swasta
(1)	(2)	(3)	(4)	(5)	(6)
1. Pasar Baru	138	11	19	0	5
2. Desa gedang	729	34	70	0	8
3. Kel. Sungai Penuh	435	25	60	0	14
4. Kel. Psr Sei Penuh	229	10	42	0	10
5. Amar Sakti	109	8	11	0	1
Kecamatan Sungai Penuh	1640	88	202	0	38

Tabel 4.2.11 Lanjutan

Desa	Jumlah PUS	Jumlah Peserta KB Aktif			
		MOP		Kondom	
		Pemerintah	Swasta	Pemerintah	Swasta
(1)	(2)	(7)	(8)	(9)	(10)
1. Pasar Baru	138	0	0	0	1
2. Desa gedang	729	0	0	0	5
3. Kel. Sungai Penuh	435	0	0	2	2
4. Kel. Psr Sei Penuh	229	0	0	3	2
5. Amar Sakti	109	0	0	0	1
Kecamatan Sungai Penuh	1640	0	0	5	11

Tabel 4.2.11 Lanjutan

Desa	Jumlah PUS	Jumlah Peserta KB Aktif			
		Implan		Suntik	
		Pemerintah	Swasta	Pemerintah	Swasta
(1)	(2)	(11)	(12)	(13)	(14)
1. Pasar Baru	138	2	18	9	26
2. Desa gedang	729	35	64	45	220
3. Kel. Sungai Penuh	435	33	45	17	110
4. Kel. Psr Sei Penuh	229	10	19	10	43
5. Amar Sakti	109	0	18	86	19
Kecamatan Sungai Penuh	1640	80	164	86	418

Sumber : PPLKB Kecamatan Sungai Penuh

Tabel 4.2.12 Rata-rata Banyaknya Kader Aktif dan Balita Pada Kegiatan Posyandu Di Kecamatan Sungai Penuh, 2016-2017

Desa	Kader Aktif	Balita
(1)	(2)	(3)
1. Pasar Baru
2. Desa gedang
3. Kel. Sungai Penuh
4. Kel. Psr Sei Penuh
5. Amar Sakti
Kecamatan Sungai Penuh
2016		

Sumber : Puskesmas Kecamatan Sungai Penuh

Tabel 4.2.13 Banyaknya Balita dan Ibu Hamil yang Datang Pada Setiap Pelayanan Posyandu Di Kecamatan Sungai Penuh, 2016-2017

Desa	Balita	Ibu Hamil
(1)	(2)	(3)
1. Pasar Baru	-	-
2. Desa gedang	-	-
3. Kel. Sungai Penuh	-	-
4. Kel. Psr Sei Penuh	161	57
5. Amar Sakti	47	67
Kecamatan Sungai Penuh		
2016		

Sumber : Puskesmas Kecamatan Sungai Penuh

Tabel 4.2.14 Jumlah Bayi, Baduta, dan Balita Di Kecamatan Sungai Penuh, 2016-2017

Desa	Bayi (bulan)		Baduta (bulan)	Balita (bulan)
	0-5	6-11	12-23	12-59
(1)	(2)	(3)	(4)	(5)
1. Pasar Baru	3	1	12	38
2. Desa gedang	10	14	35	245
3. Kel. Sungai Penuh	5	8	34	68
4. Kel. Psr Sei Penuh	0	1	10	20
5. Amar Sakti	3	1	5	20
Kecamatan Sungai Penuh	21	24	96	166
2016				

Sumber : PPLKB Kecamatan Sungai Penuh

4.3 SOSIAL LAINNYA

**Tabel 4.3.1 Banyaknya Tempat Ibadah
Di Kecamatan Sungai Penuh, 2016 – 2017**

Tempat Ibadah	Banyaknya	
	2016	2017
(1)	(2)	(3)
1. Mesjid	4	4
2. Surau/Langgar	14	14
3. Gereja Kristen	1	1
4. Gereja Katholik	-	-
5. Pura	-	-
6. Wihara	-	-

Sumber : KUA Kecamatan Sungai Penuh

Tabel 4.3.2 Banyaknya Mesjid, Surau, Gereja Dan Pura Di Kecamatan Sungai Penuh, 2017

Desa	Mesjid	Surau / langgar	Gereja	Pura
(1)	(2)	(3)	(4)	(5)
1. Pasar Baru	1	2	-	-
2. Desa gedang	1	2	1	-
3. Kel. Sungai Penuh	1	6	-	-
4. Kel. Psr Sei Penuh	1	3	-	-
5. Amar Sakti	-	1	-	-

Sumber : KUA Kecamatan Sungai Penuh

Tabel 4.3.3 Banyaknya Pegawai Syara' Di Kecamatan Sungai Penuh, 2017

Desa	Imam	Khatib	Bilal
(1)	(2)	(3)	(4)
1. Pasar Baru
2. Desa gedang
3. Kel. Sungai Penuh
4. Kel. Psr Sei Penuh
5. Amar Sakti

Sumber : KUA Kecamatan Sungai Penuh

Tabel 4.3.4 Banyaknya TPQ/TPSQ, Murid Dan Guru Ngaji Menurut Desa Di Kecamatan Sungai Penuh, 2017

Desa	TPQ/ TPSQ	Murid		Guru	
		L	P	L	P
(1)	(2)	(3)	(4)	(5)	(6)
1. Pasar Baru	1	28	25	4	3
2. Desa gedang	4	68	65	4	2
3. Kel. Sungai Penuh	5	64	78	6	-
4. Kel. Psr Sei Penuh	9	72	82	4	5
5. Amar Sakti	1	20	22	3	-
Kec. Sungai Penuh	20	252	272		

Sumber : KUA Kecamatan Sungai Penuh

Tabel 4.3.5 Jumlah Kelompok dan Anggota Majelis Taklim Di Kecamatan Sungai Penuh, 2016-2017

Desa	Jumlah	
	Kelompok Majelis Taklim	Anggota
(1)	(2)	(3)
1. Pasar Baru	-	-
2. Desa gedang	Permata Al-Akbar	195
3. Kel. Sungai Penuh	Al-Munawaroh	210
4. Kel. Psr Sei Penuh	Permata Baiturrahman	195
5. Amar Sakti	Permata Al-Khoirot	155
Kecamatan Sungai Penuh		755
2016		740

Sumber : KUA Kecamatan Sungai Penuh

Tabel 4.3.6 Jumlah Kelompok Pengajian Di Kecamatan Sungai Penuh, 2016-2017

Desa	Majelis Taklim	Per-mata	Remaja Masjid	Kelompok Pengajian Karang Taruna	Kelompok Pengajian Orang Dewasa
(1)	(2)	(3)	(4)	(5)	(6)
1. Pasar Baru
2. Desa gedang	...	1
3. Kel. Sungai Penuh	1
4. Kel. Psr Sei Penuh	...	1
5. Amar Sakti	...	1
Kec. Sungai Penuh	1	3
2016	1	3	4

Sumber : KUA Kecamatan Sungai Penuh

Tabel 4.3.7 Banyaknya Jamaah Haji Menurut Jenis Kelamin Di Kecamatan Sungai Penuh, 2017

Desa	Laki-laki	Perempuan	Total
(1)	(2)	(3)	(4)
1. Pasar Baru	2	3	4
2. Desa gedang	1	1	2
3. Kel. Sungai Penuh	3	4	7
4. Kel. Psr Sei Penuh	2	2	4
5. Amar Sakti	-	-	-

Sumber : KUA Kecamatan Sungai Penuh

Tabel 4.3.8 Jumlah Nikah, Thalak/Cerai, dan Rujuk Di Kecamatan Sungai Penuh, 2017

Desa	Nikah	Thalak/ Cerai	Rujuk
(1)	(2)	(3)	(4)
1. Pasar Baru	2	-	-
2. Desa gedang	38	-	-
3. Kel. Sungai Penuh	24	-	-
4. Kel. Psr Sei Penuh	12	-	-
5. Amar Sakti	3	-	-

Sumber : KUA Kecamatan Sungai Penuh

Tabel 4.3.9 Jumlah Nikah, Thalak/Cerai, dan Rujuk Menurut Bulan Di Kecamatan Sungai Penuh, 2017

Desa	Nikah	Thalak/ Cerai	Rujuk
(1)	(2)	(3)	(4)
1. Januari	7	-	-
2. Februari	5	.-	.-
3. Maret	9	-	-
4. April	9	-	-
5. Mei	4	-	-
6. Juni	1	-	-
7. Juli	6	-	-
8. Agustus	8	-	-
9. September	7	-	-
10. Oktober	7	-	-
11. November	13	-	-
12. Desember	3	-	-

Sumber : KUA Kecamatan Sungai Penuh

BAB 5

PERTANIAN

<https://sungaipenuhkota.bps.go.id>



Tabel 5.1 Luas Lahan Di Kecamatan Sungai Penuh Dirinci Menurut Penggunaannya, 2017

Jenis Penggunaannya	Jumlah	
	Luas Lahan (Ha)	Persentase (%)
(1)	(2)	(3)

1. Lahan Sawah

Data Tidak Didapatkan

2. Lahan Bukan Sawah

a. Lahan Kering

b. Lahan Lainnya

Sumber : Kacabdis Pertabun Kecamatan Sungai Penuh

Tabel 5.2 Luas Lahan Sawah Dirinci Menurut Jenis Pengairan Di Kecamatan Sungai Penuh, 2017

Jenis Pengairan (Ha)	Luas (Ha)
(1)	(2)
1. Teknis	
2. Setengah Teknis	
3. Sederhana	Data Tidak Didapatkan
4. Tadah Hujan	
5. Lainnya	
Jumlah	

Sumber : Kacabdis Pertabun Kecamatan Sungai Penuh

Tabel 5.3 Luas Lahan Pertanian Bukan Sawah Dirinci Menurut Jenis Penggunaannya Di Kecamatan Sungai Penuh, 2017

Jenis Penggunaan Lahan	Luas (Ha)
(1)	(2)
1. Tegal/kebun	
2. Ladang/Huma	
3. Perkebunan	
4. Ditanami Pohon/Hutan Rakyat	Data Tidak Didapatkan
5. Padang Gembala/Padang Rumput	
6. Tak Diusahakan	
7. Lainnya (tambak, kolam, dll)	
Jumlah	

Sumber : Satgas Pertanian Kecamatan Sungai Penuh

Tabel 5.4 Luas Panen, Produksi Dan Rata-Rata Produksi Padi Sawah Di Kecamatan Sungai Penuh, 2016-2017

Desa	Luas Panen (Ha)	Produksi (Kw)	Rata-rata Produksi (Kw/Ha)
(1)	(2)	(3)	(4)
1. Pasar Baru			
2. Desa gedang			
3. Kel. Sungai Penuh		Data Tidak Didapatkan	
4. Kel. Psr Sei Penuh			
5. Amar Sakti			
Kec. Sungai Penuh			
2016			

Sumber : Satgas Pertanian Kecamatan Sungai Penuh

Tabel 5.5 Luas Panen, Produksi Dan Rata-Rata Produksi Jagung Di Kecamatan Sungai Penuh, 2016-2017

Desa	Luas Panen (Ha)	Produksi (Kw)	Rata-rata Produksi (Kw/Ha)
(1)	(2)	(3)	(4)
1. Pasar Baru			
2. Desa gedang			
3. Kel. Sungai Penuh		Data Tidak Didapatkan	
4. Kel. Psr Sei Penuh			
5. Amar Sakti			
Kec. Sungai Penuh			
2016			

Sumber : Satgas Pertanian Kecamatan Sungai Penuh

Tabel 5.6 Luas Panen, Produksi Dan Rata-Rata Produksi Ubi Kayu Di Kecamatan Sungai Penuh, 2016-2017

Desa	Luas Panen (Ha)	Produksi (Kw)	Rata-rata Produksi (Kw/Ha)
(1)	(2)	(3)	(4)
1. Pasar Baru			
2. Desa gedang		Data Tidak Didapatkan	
3. Kel. Sungai Penuh			
4. Kel. Psr Sei Penuh			
5. Amar Sakti			
Kec. Sungai Penuh			
2016			

Sumber : Satgas Pertanian Kecamatan Sungai Penuh

Tabel 5.7 Luas Panen, Produksi Dan Rata-Rata Produksi Ubi Jalar Di Kecamatan Sungai Penuh, 2016-2017

Desa	Luas Panen (Ha)	Produksi (Kw)	Rata-rata Produksi (Kw/Ha)
(1)	(2)	(3)	(4)
1. Pasar Baru			
2. Desa gedang			
3. Kel. Sungai Penuh		Data Tidak Didapatkan	
4. Kel. Psr Sei Penuh			
5. Amar Sakti			
Kec. Sungai Penuh			
2016			

Sumber : Satgas Pertanian Kecamatan Sungai Penuh

Tabel 5.8 Luas Panen, Produksi Dan Rata-Rata Produksi Kacang Tanah Di Kecamatan Sungai Penuh, 2016-2017

Desa	Luas Panen (Ha)	Produksi (Kw)	Rata-rata Produksi (Kw/Ha)
(1)	(2)	(3)	(4)
1. Pasar Baru			
2. Desa gedang			
3. Kel. Sungai Penuh		Data Tidak Didapatkan	
4. Kel. Psr Sei Penuh			
5. Amar Sakti			
Kec. Sungai Penuh			
2016			

Sumber : Satgas Pertanian Kecamatan Sungai Penuh

Tabel 5.9 Banyaknya Alat-alat Pertanian Di Kecamatan Sungai Penuh, 2016-2017

Desa	Mesin Pengolah Lahan				
	Pompa Air	Traktor Roda Dua	Traktor Roda Empat		
			Mini	Sedang	Besar
(1)	(2)	(3)	(4)	(5)	(6)
1. Pasar Baru					
2. Desa gedang					
3. Kel. Sungai Penuh					
4. Kel. Psr Sei Penuh					
5. Amar Sakti					
Data Tidak Didapatkan					
Kec. Sungai Penuh					
2016					

Tabel 5.9 Lanjutan

Desa	Mesin Pemberantas Hama				
	<i>Hand Sprayer</i>	<i>Knopsack Power Sprayer</i>	<i>Skid Power Sprayer</i>	<i>Swin Fog</i>	Emposan Tikus
(1)	(2)	(3)	(4)	(5)	(6)
1. Pasar Baru					
2. Desa gedang					
3. Kel. Sungai Penuh				Data Tidak Didapatkan	
4. Kel. Psr Sei Penuh					
5. Amar Sakti					
Kec. Sungai Penuh					
2016					

Tabel 5.9 Lanjutan

Desa	Mesin Pengolah Padi		
	Perontok Padi	Pengering Gabah	Sabit
(1)	(2)	(3)	(4)
1. Pasar Baru			
2. Desa gedang			
3. Kel. Sungai Penuh		Data Tidak Didapatkan	
4. Kel. Psr Sei Penuh			
5. Amar Sakti			
Kec. Sungai Penuh			
2016			

Sumber : Satgas Pertanian Kecamatan Sungai Penuh

Tabel 5.10 Luas Panen, Produksi Dan Rata-Rata Produksi Sayur-sayuran Di Kecamatan Sungai Penuh, 2017

Jenis Sayuran	Luas Panen (Ha)	Produksi (Kw)	Rata-rata Produksi (Kw/Ha)
(1)	(2)	(3)	(4)
1. Bawang Merah			
2. Bawang Putih			
3. Cabai Besar			
4. Cabai Rawit			
5. Tomat			
6. Kentang			
7. Kubis			
8. Petsai/Sawi			
9. Kol		Data Tidak Didapatkan	
10. Wortel			
11. Kacang Merah			
12. Kacang Panjang			
13. Terung			
14. Buncis			
15. Labu Siam			
16. Kangkung			
17. Bayam			
18. Ketimun			

Sumber : Satgas Pertanian Kecamatan Sungai Penuh

Tabel 5.11 Produksi Dan Banyaknya Pohon Buah-buahan yang Menghasilkan Di Kecamatan Sungai Penuh, 2017

Jenis Buah	Tanaman yang Menghasilkan (Pohon)	Produksi (Kw)
(1)	(2)	(3)
1. Alpukat		
2. Belimbing		
3. Duku/Langsar/Kokosan		
4. Durian		
5. Jambu Biji		
6. Jambu Air		
7. Jeruk		
8. Mangga		
9. Manggis		Data Tidak Didapatkan
10. Nangka/Cempedak		
11. Nanas		
12. Pepaya		
13. Pisang		
14. Rambutan		
15. Salak		
16. Sawo		
17. Sirsak		
18. Sukun		

Sumber : Satgas Pertanian Kecamatan Sungai Penuh

Tabel 5.12 Luas Tanam Perkebunan Rakyat Menurut Komoditi Di Kecamatan Sungai Penuh, 2016-2017

Komoditas	Luas Tanam (Ha)	
	2016	2017
(1)	(2)	(3)
1. Cassiavera		
2. Kopi Arabika		
3. Kopi Robusta		
4. Cengkeh	Data Tidak Didapatkan	
5. Kemiri		
6. Tebu		
7. Pinang		
8. Kakao		

Sumber : Satgas Pertanian Kecamatan Sungai Penuh

BAB 6

PEREKONOMIAN



Tabel 6.1 Jumlah Industri Di Kecamatan Sungai Penuh, 2017

Desa	Jenis Industri			
	Rumah Tangga	Kecil	Sedang	Besar
(1)	(2)	(3)	(4)	(5)
1. Pasar Baru
2. Desa gedang	±50
3. Kel. Sungai Penuh	3	...
4. Kel. Psr Sei Penuh
5. Amar Sakti	3
Kec. Sungai Penuh				

Sumber : Monografi Desa

Tabel 6.2 Jumlah Industri Pengolahan Di Kecamatan Sungai Penuh, 2017

Desa	Industri Makanan	Industri Meubel	Industri Batako/Bata	Industri Anyaman
(1)	(2)	(3)	(4)	(5)
1. Pasar Baru
2. Desa gedang	±50	5
3. Kel. Sungai Penuh	2	2
4. Kel. Psr Sei Penuh
5. Amar Sakti
Kec. Sungai Penuh				

Sumber : Monografi Desa

BAB 7

PERDAGANGAN



Tabel 7.1 Banyaknya Pasar Menurut Jenis Dirinci Per Desa Di Kecamatan Sungai Penuh, 2016-2017

Desa	Jenis Pasar	
	Umum	Hewan
(1)	(2)	(3)
1. Pasar Baru	1	-
2. Desa gedang	1	1
3. Kel. Sungai Penuh	1	-
4. Kel. Psr Sei Penuh	1	-
5. Amar Sakti	-	-
Kec. Sungai Penuh		
2016		

Sumber : Kantor Camat Sungai Penuh

Tabel 7.2 Banyaknya Sarana Perekonomian Menurut Jenis Dirinci Per Desa Di Kecamatan Sungai Penuh, 2016-2017

Desa	Warung/ Toko	KUD	Bank
(1)	(2)	(3)	(4)
1. Pasar Baru	208	-	1
2. Desa gedang	±100	-	1
3. Kel. Sungai Penuh	98	-	-
4. Kel. Psr Sei Penuh
5. Amar Sakti	20	-	-
Kec. Sungai Penuh			
2016			

Tabel 7.2 Lanjutan

Desa	Rumah Makan	Air Minum Isi Ulang	Photo Copy
(1)	(5)	(6)	(7)
1. Pasar Baru	1	-	-
2. Desa gedang	6	3	4
3. Kel. Sungai Penuh	5	4	4
4. Kel. Psr Sei Penuh
5. Amar Sakti	2	1	-
Kec. Sungai Penuh			
2016			

Tabel 7.2 Lanjutan

Desa	Penjahit	Pangkas Rambut	Salon
(1)	(8)	(9)	(10)
1. Pasar Baru	5	-	-
2. Desa gedang	±10	2	5
3. Kel. Sungai Penuh	7	3	4
4. Kel. Psr Sei Penuh
5. Amar Sakti	-	-	-
Kec. Sungai Penuh			
2016			

Tabel 7.2 Lanjutan

Desa	Bengkel	Reparasi Elektronik	Persewaan Alat Pesta
(1)	(11)	(12)	(13)
1. Pasar Baru	-	-	3
2. Desa gedang	8	2	3
3. Kel. Sungai Penuh	2	-	2
4. Kel. Psr Sei Penuh
5. Amar Sakti	1	-	-
Kec. Sungai Penuh			
2016			

Sumber : Monografi Desa

Tabel 7.3 Harga Sembilan Bahan Pokok di Kecamatan Sungai Penuh, 2017

	Uraian	Satuan	Harga
	(1)	(2)	(3)
1.	Beras		
-	Kualitet I	Kg	14800
-	Kualitet II	Kg	13000
2.	Bahan Bakar		
-	Gas Elpiji	3 kg	13000
-	Minyak Tanah	Liter	35000
-	Minyak Bimoli	Liter	15000
-	Minyak Goreng Biasa	Liter	12000
3.	Garam	Gram	3000
4.	Lauk Pauk		
-	Ikan Teri	Ons	8000
-	Ikan Asin	Ons	8000
-	Ikan Air Tawar	Kg	70000
-	Ikan Laut	Kg	25000
-	Tahu	Buah	2000
-	Tempe	Buah	5000
-	Telur Itik	Butir	2000
-	Telur Ayam Ras	Butir	1400
-	Telur Ayam Kampung	Butir	2000
-	Sarden Kaleng Kecil	Kaleng	7000
5.	Susu		
-	Susu Kaleng	Kaleng	9500
-	Susu Bubuk	800gram	80000
6.	Sabun		
-	Sabun Cuci Piring	Buah	
-	Sabun Mandi	Buah	

Sumber: Kantor Camat Sungai Penuh

**BAB
8**

TRANSPORTASI



Tabel 8.1 Panjang Jalan Menurut Tipe Permukaan Di Kecamatan Sungai Penuh, 2016-2017

	Desa	Aspal	Kerikil	Cor	Tanah
	(1)	(2)	(3)	(4)	(5)
1. Pasar Baru	
2. Desa gedang	
3. Kel. Sungai Penuh	
4. Kel. Psr Sei Penuh	
5. Amar Sakti	
Kec. Sungai Penuh	
2016		400	...	700	...

Sumber : Monografi Desa

**Tabel 8.2 Nama-nama Jembatan
Di Kecamatan Sungai Penuh, 2016-2017**

Jembatan	Aspal
(1)	(2)

Canking indah RT. 10

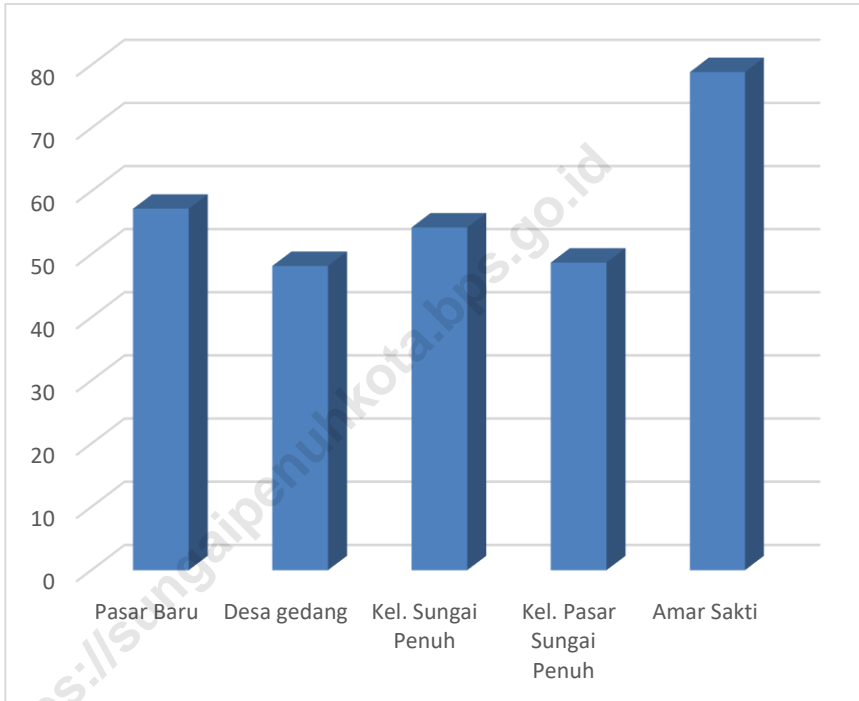
Sumber : Monografi Desa

**BAB
9**

KEUANGAN



Gambar 9.1 : Realisasi Penerimaan Pajak Bumi Dan Bangunan (PBB) Di Kecamatan Sungai Penuh, 2017



Tabel 9.1 Jumlah Objek Pajak, Target, Realisasi Pemasukan Pajak Bumi Dan Bangunan (PBB) Di Kecamatan Sungai Penuh, 2016-2017

Desa	Objek Pajak		Realisasi	
	STTS	Rp	STTS	Rp
(1)	(2)	(3)	(4)	(5)
1. Pasar Baru	369	17.474.924	191	10.002.159
2. Desa gedang	1402	50.269.012	760	24.209.337
3. Kel. Sungai Penuh	590	14.765.831	356	8.012.416
4. Kel. Psr Sei Penuh	804	34.390.584	351	16.746.260
5. Amar Sakti	87	6.493.765	78	5.122.293
Kec. Sungai Penuh	3252	123.394.116	1.736	64.092.465
2016	846	335.71.780	792	255.00.000

Sumber : Kantor Camat Sungai Penuh

**Tabel 9.2 Jumlah Penerimaan Alokasi Dana Desa (ADD)
Di Kecamatan Sungai Penuh, 2016-2017**

Desa	Alokasi Dana Desa	Realisasi	Persentase (%)
(1)	(2)	(3)	(4)
1. Pasar Baru	1.070.882.356
2. Desa gedang	1.173.576.856
3. Kel. Sungai Penuh
4. Kel. Psr Sei Penuh
5. Amar Sakti	1.036.772.992
Kec. Sungai Penuh
2016

Sumber : Kantor Camat Sungai Penuh

DATA

MENCERDASKAN BANGSA



**BADAN PUSAT STATISTIK
KOTA SUNGAI PENUH**

Jl. Jend. Basuki Rahmat, Kec. Pesisir Bukit
Kota Sungai Penuh, 37111 Telp/Faks (0748) 23308

Email: bps1572@bps.go.id Home Page: sungaipenuhkota.bps.go.id

ISBN 978-602-347-049-5



786023

470495