



Kecamatan MANUHING RAYA DALAM ANGKA 2019

Manuhing Raya Subdistrict in Figures



**BADAN PUSAT STATISTIK
KABUPATEN GUNUNG MAS**
BPS-statistics of Gunung Mas Regency



Kecamatan
MANUHING RAYA DALAM ANGKA 2019
Manuhing Raya Subdistrict in Figures

Kecamatan Manuhing Raya Dalam Angka
Manuhing Raya Subdistrict in Figures
2019

ISSN: 2407-1404

No. Publikasi/Publication Number: 62110.1907

Katalog/Catalog: 1102001.6211011

Ukuran Buku/Book Size: 14,8 cm x 21 cm

Jumlah Halaman/Number of Pages: xxvi+ 130 halaman /pages

Naskah/Manuscript:

Badan Pusat Statistik Kabupaten Gunung Mas/ BPS-Statistics of Gunung Mas Regency

Penyunting/Editor:

Badan Pusat Statistik Kabupaten Gunung Mas/ BPS-Statistics of Gunung Mas Regency

Gambar Kulit/Cover Designed by:

Badan Pusat Statistik Kabupaten Gunung Mas/ BPS-Statistics of Gunung Mas Regency

Ilustrasi Kover/Cover Illustration:

Riam Karaha, Desa Tumbang Mantuhe/ Riam Karaha, Tumbang Mantuhe Village

Diterbitkan oleh/Published by:

© BPS Kabupaten Gunung Mas/BPS-Statistics of Gunung Mas Regency

Dicetak oleh/Printed by:

Cv. Greenery/Greenery Digital Printing

**Dilarang mengumumkan, mendistribusikan, mengomunikasikan, dan/atau
menggandakan sebagian atau seluruh isi buku ini untuk tujuan komersial tanpa izin
tertulis dari Badan Pusat Statistik**

*Prohibited to announce, distribute, communicate, and/or copy part or all of this book
for commercial purpose without permission from BPS-Statistics Indonesia*

TIM PENYUSUN
DRAFTING TEAM

Pengarah/Director : Drs. Waras

Naskah/Manuscript : Yuni Rosadi, SST

Tata Letak/Layout : Arninda Tania Paramitha, SST

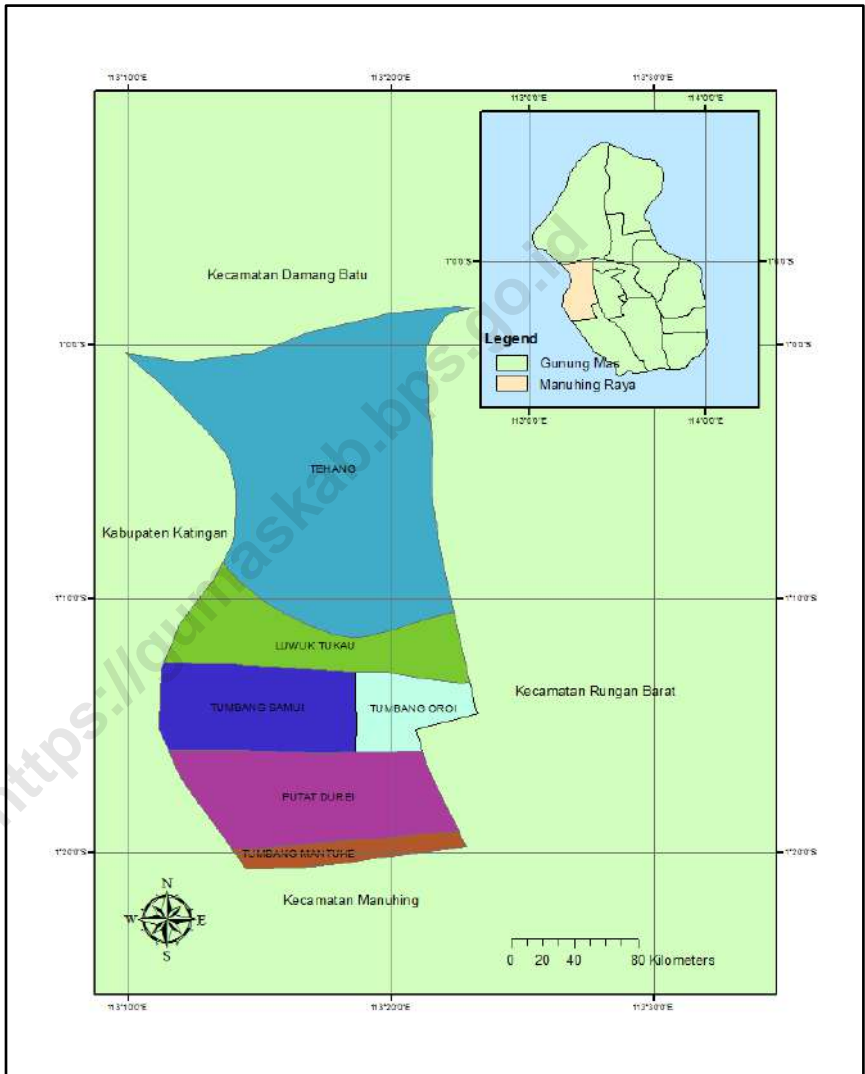
Gambar Kulit/Cover Design : Arninda Tania Paramitha, SST

Infografis/Infographics : Yuni Rosadi, SST

Penyunting/Editor : Arninda Tania Paramitha, SST

Sumber Ilustrasi Infografis/ : www.freepik.com
Infographics Graphics by www.flaticon.com

PETA WILAYAH KECAMATAN MANUHING RAYA
MAP OF MANUHING RAYA SUBDISTRICT



KEPALA BPS KABUPATEN GUNUNG MAS
CHIEF STATISTICIAN OF GUNUNG MAS REGENCY



Drs. Waras




KATA PENGANTAR

Kecamatan Manuhing Raya Dalam Angka 2019 merupakan publikasi tahunan yang diterbitkan oleh BPS Kabupaten Gunung Mas. Disadari bahwa publikasi ini belum sepenuhnya memenuhi harapan pihak pemakai data khususnya para perencana, namun diharapkan dapat membantu melengkapi penyusunan rencana pembangunan di Kecamatan Manuhing Raya.

Publikasi ini dapat terwujud berkat kerja sama dan bantuan dari berbagai pihak baik instansi pemerintah maupun swasta. Kepada semua pihak yang telah memberikan bantuan disampaikan penghargaan dan terima kasih yang sebesar-besarnya.

Walaupun publikasi ini telah disiapkan sebaik-baiknya, namun disadari masih ada kekurangan dan kesalahan yang terjadi. Untuk perbaikan publikasi ini, tanggapan dan saran yang bersifat konstruktif dari para pemakai sangat diharapkan.

Kuala Kurun, September 2019
Kepala BPS
Kabupaten Gunung Mas



Drs. Waras




PREFACE

Manuhing Raya Subdistrict in Figures 2019 is an annual publication written by BPS-Statistics of Gunung Mas Regency. Honestly, this publication has not perfect yet and has not filled the user's hope, especially for the planners yet, but hopely it can help to equip compilation of development planning in this regency.

This comprehensive publication has been made possible with the assistance and contribution from several governmental institutions and private organizations. To all parties who have been involved in the preparation of this publication, I would like to express my sincerest appreciation and gratitude.

Comments and constructive suggestions for the improvement of this publication are always welcome.

*Kuala Kurun, September 2019
Chief Statistician of
Gunung Mas Regency*



Drs. Waras

DAFTAR ISI/CONTENTS

halaman
page

TIM PENYUSUN	iii
<i>DRAFTING TEAM</i>	iii
PETA WILAYAH KECAMATAN MANUHING RAYA	v
<i>MAP OF MANUHING RAYA SUBDISTRICT</i>	v
KEPALA BPS KABUPATEN GUNUNG MAS.....	vii
<i>CHIEF STATISTICIAN OF GUNUNG MAS REGENCY</i>	vii
KATA PENGANTAR	ix
<i>PREFACE</i>	x
DAFTAR ISI/CONTENTS	xi
DAFTAR TABEL/LIST OF TABLES	xiii
DAFTAR GAMBAR/LIST OF PICTURES	xxiii
PENJELASAN UMUM/EXPLANATORY NOTES	xxiv
1 GEOGRAFI	1
1 <i>GEOGRAPHY</i>	1
1. GEOGRAFI/ <i>GEOGRAPHY</i>	8
2 PEMERINTAHAN.....	17
2 <i>GOVERNMENT</i>	17
2. PEMERINTAHAN/ <i>GOVERNMENT</i>	24
2.1 WILAYAH ADMINISTRATIF/ <i>ADMINISTRATIVE AREA</i>	24
2.2 SUMBER DAYA MANUSIA/ <i>HUMAN RESOURCES</i>	29
2.3 KEUANGAN PEMERINTAH/ <i>GOVERNMENT FINANCE</i>	39
3 PENDUDUK.....	41
3 <i>POPULATION</i>	41
3. PENDUDUK/ <i>POPULATION</i>	49
4 SOSIAL	55
4 <i>SOCIAL</i>	55

4. SOSIAL/ <i>SOCIAL</i>	64
4.1 PENDIDIKAN/ <i>EDUCATION</i>	64
4.2 KESEHATAN/ <i>HEALTHY</i>	89
4.3 AGAMA DAN SOSIAL LAINNYA/ <i>RELIGION AND OTHER SOCIAL AFFAIRS</i> ...	97
5 PERTANIAN	103
5 <i>AGRICULTURE</i>	103
5. PERTANIAN/ <i>AGRICULTURE</i>	112
5.1 HORTIKULTURA/ <i>HORTICULTURE</i>	112
5.2 PERKEBUNAN/ <i>ESTATE CROPS</i>	119
5.3 PETERNAKAN/ <i>LIVESTOCK</i>	121
5.4 PERIKANAN/ <i>FISHERY</i>	123

<https://gumaskab.bps.go.id>

DAFTAR TABEL/LIST OF TABLES

BAB I GEOGRAFI

CHAPTER I GEOGRAPHY

1.1	Luas Daerah Menurut Kelurahan/Desa di Kecamatan Manuhing Raya, 2018/ <i>Total Area by Kelurahan/Village in Manuhing Raya Subdistrict, 2018</i>	8
1.2	Jarak dari Ibukota Kelurahan/Desa ke Kantor Camat Manuhing Raya dan ke Kantor Bupati Kabupaten Gunung Mas, 2018/ <i>Distance from Capital of Kelurahan/Village to Capital of Manuhing Raya Subdistrict and to the Regent of Gunung Mas Regency, 2018</i>	9
1.3	Letak Geografi dan Ketinggian Letak Lokasi Pemerintahan Kelurahan/Desa dari Permukaan Air Laut (dpal) Menurut Kelurahan/Desa di Kecamatan Manuhing Raya (m), 2018/ <i>Geographical Location and Altitude the Location of Kelurahan/Village Administration from the Surface of the Sea Water (m a.s.l) by Kelurahan/Village in Manuhing Raya Subdistrict (m), 2018</i>	10
1.4	Keadaan Topografi Menurut Kelurahan/Desa di Kecamatan Manuhing Raya, 2018/ <i>Topographical Conditions by Kelurahan/Village in Manuhing Raya Subdistrict, 2018</i>	11
1.5	Titik Koordinat Kantor Kelurahan/Desa Menurut Kelurahan/Desa di Kecamatan Manuhing Raya, 2018/ <i>The Coordinates of Kelurahan/Village Office by Kelurahan/Village in Manuhing Raya Subdistrict, 2018</i>	12
1.6	Orbitasi Waktu Tempuh dari Kelurahan/Desa ke Kantor Camat Manuhing Raya dan ke Kantor Bupati Kabupaten Gunung Mas, 2018/ <i>Traveling Time from Kelurahan/Village to Head of Manuhing Raya Subdistrict Office and Regent of Gunung Mas Regency, 2018</i> ...	13
1.7	Nama Sungai dan Kelurahan/Desa yang Dilintasi di Kecamatan Manuhing Raya, 2018/ <i>Name of River and Spread Kelurahan/Village in Manuhing Raya Subdistrict, 2018</i>	14
1.8	Nama Jembatan, Jenis Jembatan, dan Kondisi Jembatan di Kecamatan Manuhing Raya, 2018/ <i>Name of Bridge, Kind of Bridge, and The Condition of Bridge in Manuhing Raya Subdistrict, 2018</i>	15

BAB II PEMERINTAHAN
CHAPTER II GOVERNMENT

2.1.1	Jumlah Kelurahan/Desa ¹ , Rukun Warga (RW), dan Rukun Tetangga (RT) di Kecamatan Manuhing Raya, 2018/ <i>Number of Kelurahan/Village¹, RW and RT in Manuhing Raya Subdistrict, 2018</i>	24
2.1.2	Jumlah Pamong Desa, Rukun Tetangga (RT), dan Rukun Warga (RW) Menurut Kelurahan/Desa di Kecamatan Manuhing Raya, 2018/ <i>Number of Village Officials, RT, and RW by Village/Ward in Manuhing Raya Subdistrict, 2018</i>	25
2.1.3	Kepala Lurah/Desa dan Sekretaris Lurah/Desa Menurut Jenis Kelamin di Kecamatan Manuhing Raya, 2018/ <i>Village Chief and Secretary by Sex in Manuhing Raya Subdistrict, 2018</i>	26
2.1.4	Jumlah Kelurahan/Desa Menurut Kategori Desa di Kecamatan Manuhing Raya, 2018/ <i>Number of Kelurahan/Village by The Categories Village in Manuhing Raya Subdistrict, 2018</i>	27
2.1.5	Keberadaan Lembaga Kemasyarakatan Kelurahan (LKK)/Badan Perwakilan Desa (BPD) di Kecamatan Manuhing Raya, 2018/ <i>The Presence of Representatives Board of Village/Ward in Manuhing Raya Subdistrict, 2018</i>	28
2.2.1	Jumlah Aparat Kelurahan/Desa Menurut Tingkat Pendidikan di Kecamatan Manuhing Raya, 2018/ <i>Number of Village Government Officials by Kelurahan/Village and Educational Level in Manuhing Raya Subdistrict, 2018</i>	29
2.2.2	Jumlah Pegawai Negeri Sipil Kantor Kecamatan Manuhing Raya Menurut Jabatan dan Jenis Kelamin, 2018/ <i>Number of Civil Servants in Manuhing Raya Subdistrict Offices by Occupation and Sex, 2018</i> ..	30
2.2.3	Jumlah Pegawai Negeri Sipil Kantor Kecamatan Manuhing Raya Menurut Tingkat Pendidikan Terakhir dan Jenis Kelamin, 2018/ <i>Number of Civil Servants in Manuhing Raya Subdistrict Offices by Educational Level and Sex, 2018</i>	31
2.2.4	Jumlah Pegawai Negeri Sipil Kantor Kecamatan Manuhing Raya Menurut Tingkat Kepangkatan dan Jenis Kelamin, 2018/ <i>Number of Civil Servants in Manuhing Raya Subdistrict Offices by Hierarchy and Sex, 2018</i>	32
2.2.5	Jumlah Pegawai Negeri Sipil Kantor Kecamatan Manuhing Raya Menurut Agama dan Jenis Kelamin, 2018/ <i>Number of Civil Servants in Manuhing Raya Subdistrict Offices by Religion and Sex, 2018</i>	33

2.2.6	Jumlah Pegawai Negeri Sipil Kantor UPTD Pendidikan dan Kebudayaan Kecamatan Manuhing Raya Menurut Jabatan dan Jenis Kelamin, 2018/ <i>Number of Civil Servants in Manuhing Raya Subdistrict UPTD Education and Culture Offices by Occupation and Sex, 2018</i>	34
2.2.7	Jumlah Pegawai Kantor UPTD Pendidikan dan Kebudayaan Kecamatan Manuhing Raya Menurut Tingkat Pendidikan dan Jenis Kelamin, 2018/ <i>Number of Civil Servants in Manuhing Raya Subdistrict UPTD Education and Culture Offices by Educational Level and Sex, 2018</i>	35
2.2.8	Jumlah Pegawai Kantor UPTD Pendidikan dan Kebudayaan Kecamatan Manuhing Raya Menurut Tingkat Kepangkatan dan Jenis Kelamin, 2018/ <i>Number of Civil Servants in Manuhing Raya Subdistrict UPTD Education and Culture Offices by Hierarchy and Sex, 2018</i>	36
2.2.9	Jumlah Pegawai Negeri Sipil Kantor UPTD Pendidikan dan Kebudayaan Kecamatan Manuhing Raya Menurut Agama dan Jenis Kelamin, 2018/ <i>Number of Civil Servants in Manuhing Raya Subdistrict UPTD Education and Culture Offices by Religion and Sex, 2018</i>	37
2.2.10	Jumlah Tenaga Keamanan Menurut Kelurahan/Desa di Kecamatan Manuhing Raya, 2018/ <i>Number of Security Personel by Kelurahan/Village in Manuhing Raya Subdistrict, 2018</i>	38
2.3.1	Besarnya Alokasi Dana Desa (ADD) di Kecamatan Manuhing Raya, 2018/ <i>Number of Village Budget Allocation in Manuhing Raya Subdistrict, 2018</i>	39
2.3.2	Besarnya Dana Desa (DD) di Kecamatan Manuhing Raya, 2018/ <i>Number of Village Budget in Manuhing Raya Subdistrict, 2018</i>	40

BAB III PENDUDUK
CHAPTER III POPULATION

3.1	Jumlah Penduduk dan Laju Pertumbuhan Penduduk Menurut Kelurahan/Desa di Kecamatan Manuhing Raya 2010, 2017, dan 2018/ <i>Population and Population Growth Rate by Kelurahan/Village in Manuhing Raya Subdistrict 2010, 2017, and 2018</i>	49
3.2	Jumlah Penduduk, Luas Wilayah, dan Kepadatan Penduduk Menurut Kelurahan/Desa di Kecamatan Manuhing Raya,	

	<i>2018/Number of Populations, Areas, and The Density Population by Kelurahan/Village in Manuhing Raya Subdistrict, 2018</i>	50
3.3	Jumlah Rumah Tangga dan Rata-Rata Penduduk per Rumah Tangga Menurut Kelurahan/Desa di Kecamatan Manuhing Raya, 2018/ <i>Number of Household and The Average of Population in Every Household by Kelurahan/Village in Manuhing Raya Subdistrict, 2018</i>	51
3.4	Jumlah Penduduk Laki-Laki dan Perempuan serta Sex Ratio Menurut Kelurahan/Desa di Kecamatan Manuhing Raya, 2018/ <i>Number of Male and Female Populations also The Sex Ratio by Kelurahan/Village in Manuhing Raya Subdistrict, 2018</i>	52
3.5	Jumlah Penduduk Menurut Kelompok Umur dan Jenis Kelamin di Kecamatan Manuhing Raya, 2018/ <i>Number of Populations by Age Group and Sex in Manuhing Raya Subdistrict, 2018</i>	53

BAB IV SOSIAL
CHAPTER IV SOCIAL

4.1.1	Kelurahan/Desa ¹ yang Memiliki Fasilitas Sekolah Menurut Kelurahan/Desa dan Tingkat Pendidikan di Kecamatan Manuhing Raya, 2011, 2014, dan 2018/ <i>Villages¹/Kelurahan Having Educational Facilities by Kelurahan/Villages and Educational Level in Manuhing Raya Subdistrict, 2014, and 2018</i>	64
4.1.2	Jumlah Sekolah, Guru, dan Murid Taman Kanak-Kanak (TK) di Bawah Kementerian Pendidikan dan Kebudayaan Menurut Kelurahan/Desa di Kecamatan Manuhing Raya, 2017/2018/ <i>Number of Schools, Teachers, and Pupils in Kindergarten Under The Ministry of Education and Culture by Kelurahan/Village in Manuhing Raya Subdistrict, 2017/2018</i>	66
4.1.3	Jumlah Sekolah, Guru, dan Murid Raudatul Athfal (RA) di Bawah Kementerian Agama Menurut Kelurahan/Desa di Kecamatan Manuhing Raya, 2017/2018 dan 2018/2019/ <i>Number of Schools, Teachers, and Pupils in Raudatul Athfal (RA) Under The Ministry of Religious Affairs by Kelurahan/Village in Manuhing Raya Subdistrict, 2017/2018 and 2018/2019</i>	69
4.1.4	Jumlah Sekolah, Guru, dan Murid Sekolah Dasar (SD) di Bawah Kementerian Pendidikan dan Kebudayaan Menurut Kelurahan/Desa di Kecamatan Manuhing Raya, 2017/2018/ <i>Number of Schools, Teachers, and Pupils in Primary</i>	

	<i>Schools Under The Ministry of Education and Culture by Kelurahan/Village in Manuhing Raya Subdistrict, 2017/2018</i>	70
4.1.5	Jumlah Sekolah, Guru, dan Murid Madrasah Ibtidaiyah (MI) di Bawah Kementerian Agama Menurut Kelurahan/Desa di Kecamatan Manuhing Raya, 2017/2018 dan 2018/2019/ <i>Number of Schools, Teachers, and Pupils in Madrasah Ibtidaiyah (MI) Under The Ministry of Religious Affairs by Kelurahan/Village in Manuhing Raya Subdistrict, 2017/2018 and 2018/2019</i>	73
4.1.6	Jumlah Sekolah, Guru, dan Murid Sekolah Menengah Pertama (SMP) di Bawah Kementerian Pendidikan dan Kebudayaan Menurut Kelurahan/Desa di Kecamatan Manuhing Raya, 2017/2018/ <i>Number of Schools, Teachers, and Pupils in Junior High Schools Under The Ministry of Education and Culture by Kelurahan/Village in Manuhing Raya Subdistrict, 2017/2018</i>	76
4.1.7	Jumlah Sekolah, Guru, dan Murid Madrasah Tsanawiyah (MTS) di Bawah Kementerian Agama Menurut Kelurahan/Desa di Kecamatan Manuhing Raya, 2017/2018 dan 2018/2019/ <i>Number of Schools, Teachers, and Pupils in Madrasah Tsanawiyah (MTS) Under The Ministry of Religious Affairs by Kelurahan/Village in Manuhing Raya Subdistrict, 2017/2018 and 2018/2019</i>	79
4.1.8	Jumlah Sekolah, Guru, dan Murid Sekolah Menengah Atas (SMA) di Bawah Kementerian Pendidikan dan Kebudayaan Menurut Kelurahan/Desa di Kecamatan Manuhing Raya, 2017/2018/ <i>Number of Schools, Teachers, and Pupils in Senior High Schools Under The Ministry of Education and Culture by Kelurahan/Village in Manuhing Raya Subdistrict, 2017/2018</i>	82
4.1.9	Jumlah Sekolah, Guru, dan Murid Sekolah Menengah Kejuruan (SMK) di Bawah Kementerian Pendidikan dan Kebudayaan Menurut Kelurahan/Desa di Kecamatan Manuhing Raya, 2017/2018/ <i>Number of Schools, Teachers, and Pupils in Vocational High Schools Under The Ministry of Education and Culture by Kelurahan/Village in Manuhing Raya Subdistrict, 2017/2018</i>	85
4.1.10	Jumlah Sekolah, Guru, dan Murid Madrasah Aliyah (MA) di Bawah Kementerian Agama Menurut Kelurahan/Desa di Kecamatan Manuhing Raya, 2017/2018 dan 2018/2019/ <i>Number of Schools, Teachers, and Pupils in Madrasah Aliyah (MA) Under The Ministry of Religious Affairs by Kelurahan/Village in Manuhing Raya Subdistrict, 2017/2018 and 2018/2019</i>	86

4.2.1	Jumlah Rumah Sakit Umum, Puskesmas, Pustu, Poskesdes, dan Posyandu di Kecamatan Manuhing Raya Menurut Kelurahan/Desa dan Jenisnya, 2018/ <i>Number of General Hospital, Public Health Center, Assistant of Health Center, Village Health Post, and Integrated Health Service Post in Manuhing Raya Subdistrict by Kelurahan/Village, 2018</i>	89
4.2.2	Jumlah Tenaga Kesehatan ¹ di Kecamatan Manuhing Raya Menurut Kelurahan/Desa, 2018/ <i>Number of Medical Personnel in Manuhing Raya Subdistrict by Kelurahan/Village, 2018</i>	90
4.2.3	Jumlah Bayi Lahir, Bayi Berat Badan Lahir Rendah (BBLR), dan Bergizi Kurang di Kecamatan Manuhing Raya, 2018/ <i>Number of Births, Babies with Low Birth Weights (LBW), and Malnutrition by Type by Subdistrict in Manuhing Raya Subdistrict, 2018</i>	91
4.2.4	Jumlah Kunjungan Wanita Hamil, Nifas/Menyusui, Bayi, dan Anak di Kecamatan Manuhing Raya, 2015-2018/ <i>Number of Visited of Pregnancy Woman, Nipas, Baby, and Child in Manuhing Raya Subdistrict, 2015-2018</i>	92
4.2.5	Jumlah Persalinan Hidup dan Persalinan Mati di Kecamatan Manuhing Raya, 2018/ <i>Number of Life Birth and Still Birth in Manuhing Raya Subdistrict, 2018</i>	93
4.2.6	Banyaknya Balita Yang Pernah Mendapatkan Imunisasi Menurut Jenis Imunisasi di Kecamatan Manuhing Raya, 2018/ <i>Number of Toddlers Ever Getting Immunization By type of Immunization in Manuhing Raya Subdistrict, 2018</i>	94
4.2.7	Jumlah Klinik Keluarga Berencana (KKB), Akseptor Aktif, Akseptor Baru, dan Pasangan Usia Subur di Kecamatan Manuhing Raya, 2018/ <i>Number of Family Planning Clinics, Active Acceptors, New Acceptors, and Fertiled Age Couples in Manuhing Raya Subdistrict, 2018</i>	95
4.2.8	Jumlah Peserta KB Aktif Menurut Jenis Alat Kontrasepsi di Kecamatan Manuhing Raya, 2018/ <i>Number of Active Family Planning Participants by Type of Contraceptive in Manuhing Raya Subdistrict, 2018</i>	96
4.3.1	Jumlah Tempat Ibadah di Kecamatan Manuhing Raya Menurut Desa/Kelurahan, 2018/ <i>Number of Religious Workshop in Manuhing Raya Subdistrict by Village Ward, 2018</i>	97
4.3.2	Jumlah Penduduk Menurut Agama yang Dianut di Kecamatan Manuhing Raya, 2018/ <i>Population by Religion in Manuhing Raya Subdistrict, 2018</i>	98

4.3.3	Pencemaran yang Pernah Terjadi di Kecamatan Manuhing Raya Menurut Kelurahan/Desa, 2018/ <i>Pollution That Has Occurred in Manuhing Raya Subdistrict by Kelurahan/Village, 2018</i>	99
4.3.4	Bencana Alam ¹ yang Pernah Terjadi di Kecamatan Manuhing Raya Menurut Kelurahan/Desa, 2018/ <i>Natural Disasters¹ That Has Occurred in Manuhing Raya Subdistrict by Kelurahan/Village, 2018</i>	100
4.3.5	Keberadaan Fasilitas Olahraga di Kecamatan Manuhing Raya Menurut Kelurahan/Desa, 2018 / <i>The exsistence of Sport Facility in Manuhing Raya Subdistrict by Kelurahan/Village, 2018</i>	101

BAB V PERTANIAN

CHAPTER V AGRICULTURE

5.1.1	Luas Panen Tanaman Sayuran Jenis Tanaman di Kecamatan Manuhing Raya (ha), 2018/ <i>Harvested Area of Vegetables by Kind of Plant in Manuhing Raya Subdistrict (ha), 2018</i>	112
5.1.2	Produksi Tanaman Sayuran Menurut Jenis Tanaman di Kecamatan Manuhing Raya (kuintal), 2018/ <i>Production of Vegetables by Kind of Plant in Manuhing Raya Subdistrict (quintal), 2018</i>	113
5.1.3	Luas Panen Tanaman Biofarmaka Menurut Jenis Tanaman di Kecamatan Manuhing Raya (m ²), 2018/ <i>Harvested Area of Medicinal Plants by Kind of Plant in Manuhing Raya Subdistrict (m²), 2018</i>	114
5.1.4	Produksi Tanaman Biofarmaka Menurut Jenis Tanaman di Kecamatan Manuhing Raya (kg), 2018/ <i>Production of Medicinal Plants by Kind of Plant in Manuhing Raya Subdistrict (kg), 2018</i>	115
5.1.5	Luas Panen Tanaman Hias Menurut Jenis Tanaman di Kecamatan Manuhing Raya (m ²), 2018/ <i>Harvested Area of Ornamental Plants by Kind of Plant in Manuhing Raya Subdistrict (m²), 2018</i>	116
5.1.6	Produksi Tanaman Hias Menurut Jenis Tanaman di Kecamatan Manuhing Raya (tangkai), 2018/ <i>Production of Ornamental Plants by Kind of Plant in Manuhing Raya Subdistrict (tangkai), 2018</i>	117
5.1.7	Produksi Buah-Buahan Menurut Jenis Tanaman di Kecamatan Manuhing Raya (kuintal), 2018/ <i>Production of Fruits by Kind of Plant in Manuhing Raya Subdistrict (quintal), 2018</i>	118
5.2.1	Luas Areal dan Produksi Tanaman Perkebunan Menurut Jenis Tanaman di Kecamatan Manuhing Raya, 2018/ <i>Planted Area and Production of Estates by Type of Crops in Manuhing Raya Subdistrict, 2018</i>	119

5.2.2	Luas Areal Tanaman Perkebunan Menurut Jenis Tanaman dan Klasifikasi Tanaman di Kecamatan Manuhing Raya (ha), 2018/ <i>Planted Area of Estates by Type of Crops and Classifications of Crops in Manuhing Raya Subdistrict (ha), 2018</i>	120
5.3.1	Populasi Ternak/Unggas Menurut Jenis Ternak di Kecamatan Manuhing Raya (ekor), 2018/ <i>Livestock/Poultry Population by Kind of Livestock in Manuhing Raya Subdistrict (head), 2018</i>	121
5.3.2	Produksi Daging dan Telur Menurut Kecamatan dan Jenis Ternak/Unggas di Kecamatan Manuhing Raya, 2018/ <i>Production of Meat and Egg by Subdistrict and Kind Livestock/Poultry in Manuhing Raya Subdistrict, 2018</i>	122
5.4.1	Jumlah Rumah Tangga Perikanan Tangkap di Perairan Umum dan Perikanan Budidaya di Kecamatan Manuhing Raya, 2018/ <i>Number of Inland Open Water Capture Fishery Households and Aquaculture Households in Manuhing Raya Subdistrict, 2018</i>	123
5.4.2	Produksi Perikanan Tangkap di Perairan Umum dan Perikanan Budidaya di Kecamatan Manuhing Raya, 2018/ <i>Production of Inland Open Water Capture Fishery and Aquaculture in Manuhing Raya Subdistrict, 2018</i>	124
5.4.3	Jumlah Perahu/Kapal Penangkapan Ikan pada Perikanan Darat Menurut Jenisnya di Kecamatan Manuhing Raya, 2018/ <i>Number of Fishing Boat at Inland Fisheries by Type in Manuhing Raya Subdistrict, 2018</i>	125
5.4.4	Jumlah Alat Penangkap Ikan pada Perikanan Darat Menurut Jenisnya di Kecamatan Manuhing Raya, 2018/ <i>Number of Fishing Apparel at Inland Fisheries by Type in Manuhing Raya Subdistrict, 2018</i>	126
5.4.5	Luas Perairan Perikanan Darat Menurut Jenis Areal di Kecamatan Manuhing Raya, 2018/ <i>Area of Fresh-Water Fish by Kind of Areas in Manuhing Raya Subdistrict, 2018</i>	127
5.4.6	Jumlah Unit Pengolahan dan Pemasaran Hasil Perikanan di Kecamatan Manuhing Raya, 2018/ <i>Number of Fishing Products Marketing and Manufacturing Units in Manuhing Raya Subdistrict, 2018</i>	128
5.4.7	Jumlah Produksi Hasil Pengolahan Perikanan di Kecamatan Manuhing Raya (ton), 2018/ <i>Production of Fishery Manufacturing by Type in Manuhing Raya Subdistrict (ton), 2018</i>	129

5.4.8 Jumlah Produksi Pemasaran Hasil Perikanan di Kecamatan Manuhing Raya (ton), 2018/*Production of Fishery Product Marketing by Type in Manuhing Raya Subdistrict (ton), 2018.....130*

<https://gumaskab.bps.go.id>

DAFTAR GAMBAR/LIST OF PICTURES

1	Luas Daerah Menurut Kelurahan/Desa di Kecamatan Manuhing Raya (persen), 2018/ <i>Total Area by Kelurahan/Village in Subdistrict Manuhing Raya (percent), 2018</i>	7
2	Persentase Pegawai Negeri Sipil Kantor Kecamatan Manuhing Raya Menurut Tingkat Pendidikan Terakhir, 2018/ <i>Percentage of Civil Servants in Manuhing Raya Subdistrict Offices by Educational Level, 2018</i>	23
3	Persentase Penduduk Kecamatan Manuhing Raya Menurut Desa/Kelurahan (persen), 2018/ <i>Percentage of Manuhing Raya Population by Village/Kelurahan (percent), 2018</i>	47
4	Piramida Penduduk Kecamatan Manuhing Raya, 2018/ <i>Population Pyramid of Manuhing Raya Subdistrict, 2018</i>	48
5	Jumlah Sekolah di Kecamatan Manuhing Raya Menurut Jenjang Pendidikan, 2017/2018/ <i>Number of Schools in Manuhing Raya Subdistrict by Educational Level, 2017/2018</i>	63
6	Persentase Luas Areal Perkebunan Karet Menurut Klasifikasi Tanaman di Kecamatan Manuhing Raya (ha), 2018/ <i>Percentage of The Rubber Plantation by Classifications of Crops in Manuhing Raya Subdistrict (ha), 2018</i>	109
7	Populasi dan Produksi Ternak/Unggas Menurut Jenis Ternak di Kecamatan Manuhing Raya (ekor), 2018/ <i>Livestock/Poultry Population and Production by Kind of Livestock in Manuhing Raya Subdistrict (head), 2018</i>	110
8	Jumlah Rumah Tangga Perikanan dan Produksi Perikanan Tangkap di Perairan Umum dan Perikanan Budidaya di Kecamatan Manuhing Raya, 2018/ <i>Number of Fishery Households and Production of Inland Open Water Capture and Aquaculture in Manuhing Raya Subdistrict, 2018</i>	111

PENJELASAN UMUM/EXPLANATORY NOTES

Tanda-tanda, satuan-satuan, dan lain-lainnya yang digunakan dalam publikasi ini adalah sebagai berikut:

Symbols, measurement units, and acronyms which are used in this publication, are as follows:

1. TANDA-TANDA/SYMBOLS

Data tidak tersedia/ <i>Data not available</i>	: ...
Tidak ada atau nol / <i>Null or zero</i>	: —
Data dapat diabaikan/ <i>Data negligible</i>	: 0
Tanda decimal/ <i>Decimal point</i>	: ,
Data tidak dapat ditampilkan/ <i>Not applicable</i>	: NA
Angka perkiraan/ <i>Estimated figures</i>	: e
Angka sementara/ <i>Preliminary figures</i>	: x
Angka sangat sementara/ <i>Very preliminary figures</i>	: xx
Angka diperbaiki/ <i>Revised figures</i>	: r

2. SATUAN/UNITS

barel/ <i>barrel</i>	: 158,99 liter/ <i>litres</i> = 1/6,2898 m ³
hektar (ha)/ <i>hectare (ha)</i>	: 10 000 m ²
kilometer (km)/ <i>kilometres (km)</i>	: 1 000 meter/ <i>meters</i> (m)
knot/ <i>knot</i>	: 1,8523 km/jam (km/hour)
kuintal/ <i>quintal</i>	: 100 kg
KWh	: 1 000 Watt <i>hour</i>
MWh	: 1 000 KWh
liter (untuk beras)/ <i>litre (for rice)</i>	: 0,80 kg
ons/ <i>ounce</i>	: 28,31 gram/ <i>grams</i>
ton	: 1 000 kg

Satuan lain: buah, dus, butir, helai/lembar, kaleng, batang, pulsa, ton kilometer (ton-km), jam, menit, persen (%).

Other units: unit, pack, pieces, sheet, tin, pulse, ton-kilometres(ton-km), hour, minute, percent (%).

Perbedaan angka di belakang koma disebabkan oleh pembulatan angka.

The difference in decimal numbers is caused by rounding.



GEOGRAFI DAN IKLIM

GEORAPHY AND CLIMATE

Persentase Luas Daerah Menurut Kelurahan/Desa 2018
Total Area By Kelurahan/Village 2018



Tehang



Luwuk Tukau



Tumbang Samui



Tumbang Oroi



Putat Durei



Tumbang Mantuhe



PENJELASAN TEKNIS

1. **Jarak dari Kabupaten** dihitung dari titik 0 kilometer Kabupaten Gunung Mas yaitu Tugu 0 Kilometer di Kuala Kurun.
2. **Jarak dari Kecamatan** dihitung dari ibukota kecamatan atau kantor kecamatan.
3. **Meter di atas permukaan laut (disingkat mdpl)** adalah istilah yang digunakan untuk menjelaskan ketinggian suatu tempat dari permukaan laut, dinyatakan dalam meter.
4. **Badan Pusat Statistik (BPS) telah melakukan pendataan Potensi Desa (Podes)** sejak tahun 1980. Sejak saat itu, Podes dilaksanakan secara rutin sebanyak 3 kali dalam kurun waktu sepuluh tahun untuk mendukung kegiatan Sensus Penduduk, Sensus Pertanian, ataupun Sensus Ekonomi. Dengan demikian, fakta penting terkait ketersediaan infrastruktur dan potensi yang dimiliki oleh setiap wilayah dapat dipantau perkembangannya secara berkala dan terus menerus.
5. Sejak tahun 2008, **pendataan Podes** mengalami perubahan dengan adanya penambahan kuesioner suplemen kecamatan dan kabupaten/kota. Penambahan

TECHNICAL NOTES

1. ***The distance from Regency** calculated from point 0 kilometer Gunung Mas namely Tugu 0 Kilometer at Kuala Kurun.*
2. ***The distance from the subdistrict** are calculated from the capital Subdistrict or the Subdistrict office.*
3. ***Meters above sea level (masl)** is a term used to describe the height of a point above sea level , expressed in meters*
4. ***BPS-Statistics Indonesia has already recorded village potential (Podes)** since 1980. Since then, Podes regularly implemented 3 (three) times within ten years to support the activities of the Population Census, Agriculture Census, or Economic Census. Thus, important facts related to the availability of infrastructure and the potential possessed by each region can be monitored regularly and continually.*
5. *Since 2008, **Podes** has been changed especially in providing additional information from Subdistrict and regency/municipality, using separate questionnaires. The goal of*

GEOGRAPHY

kuesioner tersebut bertujuan untuk meningkatkan manfaat data Podes bagi para konsumen data dan pemerintah daerah dalam perencanaan pembangunan wilayah.

6. **Data Podes** merupakan satu-satunya sumber data kewilayahan yang muatannya beragam dan memberi gambaran tentang situasi pembangunan suatu wilayah (regional). Ini berbeda dengan data dari hasil pendekatan rumah tangga yang lebih menekankan pada dimensi aktivitas sektoral. Keduanya sama penting dan menjadi kekayaan BPS.

7. Cakupan Wilayah

Pencacahan Podes dilakukan secara sensus terhadap seluruh wilayah administrasi pemerintah terendah setingkat desa (yaitu desa, kelurahan, nagari, Unit Permukiman Transmigrasi (UPT) yang masih dibina oleh kementerian terkait). Berdasarkan hasil Podes 2018, ada sebanyak 83.931 wilayah setingkat desa yang tersebar di 514 kabupaten/kota.

8. Metode Pengumpulan Data

Pengumpulan data Podes 2018 dilakukan melalui wawancara langsung oleh petugas terlatih dengan narasumber yang relevan. Petugas adalah aparaturnya ataupun

these changes is to provide more benefits for data users and local government in regional development.

6. **Podes data** is the only one source of spatial data consisting of various information and providing a picture of development progress in a region. The Podes data are different from data resulted from household surveys focusing on the dimension of sectoral activities. Both kind of data are important and become the trade mark of BPS on the data richness.

7. Podes Coverage

Podes enumeration is implemented as a census of the lowest governmental administrative region equivalent to village (i.e. village, kelurahan, nagari, and Transmigration Settlement Unit which is still fostered by the relevant ministry). There were 83,931 village-level areas spread over 514 regencies/municipalities based on the result of Podes 2018.

8. Method of Data Collection

Data Collection of Podes 2018 carried out through direct interviews by trained personnel with relevant respondents. The interviewers are BPS Regency/City personnel or

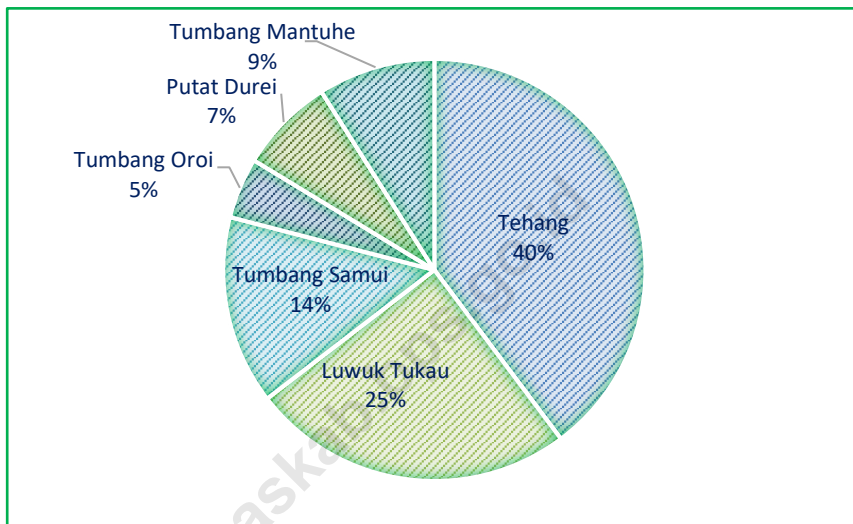
mitra kerja BPS Kabupaten/Kota, sementara narasumber adalah kepala desa/lurah atau narasumber lain yang memiliki pengetahuan terhadap wilayah target pencacahan.

9. **Desa/Kelurahan Tepi Laut** adalah desa/kelurahan yang sebagian atau seluruh wilayahnya bersinggungan langsung dengan laut, baik berupa pantai maupun tebing karang.
 10. **Desa/Kelurahan Bukan Tepi Laut** adalah desa/kelurahan yang wilayahnya tidak bersinggungan langsung dengan laut.
 11. **Desa/Kelurahan Lereng/Puncak** adalah desa/kelurahan yang sebagian besar wilayahnya berada di puncak gunung/pegunungan atau terletak di antara puncak sampai lembah.
 12. **Desa/Kelurahan Lembah** adalah desa/kelurahan yang wilayahnya sebagian besar terletak di antara dua gunung/pegunungan atau daerah yang mempunyai kedudukan lebih rendah dibandingkan daerah sekitarnya.
 13. **Desa/Kelurahan Dataran** adalah desa/kelurahan yang sebagian besar wilayahnya tampak datar, rata, dan memberntang.
9. *Coastal Village/Coastal Kelurahan is a village/kelurahan which some areas are intersect/directly adjacent to the sea, either gently sloping/flat beach or cliffs/reef.*
 10. *Non Coastal Village/Coastal Kelurahan is a village/kelurahan which has no area that intersect/directly adjacent to the sea.*
 11. *Slope/Peak Village/Kelurahan is a village/kelurahan which the largest part of village lies on the on the peak mountain or between the peak and the valley.*
 12. *Valley Village/Kelurahan is a village/kelurahan which largest part of the area is a low area between two mountains or area that have a position lower than the surrounding areas.*
 13. *Flat Land/Plain Village/Kelurahan is a village/kelurahan which the largest part of village appears plane, flat, and stretched.*

Gambar 1 Luas Daerah Menurut Kelurahan/Desa di Kecamatan Manuhing Raya (persen), 2018

Picture

Total Area by Kelurahan/Village in Subdistrict Manuhing Raya (percent), 2018



Sumber/Source: Sekretariat Daerah Kabupaten Gunung Mas/*The Regional Secretary of Gunung Mas Regency*

GEOGRAPHY

1. GEOGRAFI/*GEOGRAPHY*

Tabel 1.1 Luas Daerah Menurut Kelurahan/Desa di Kecamatan Manuhing Raya, 2018
Table

Total Area by Kelurahan/Village in Manuhing Raya Subdistrict, 2018

Kelurahan/Desa <i>Kelurahan/Village</i>	Luas (Km²) <i>Total Area</i> <i>(square.km)</i>	Persentase terhadap Luas Kecamatan <i>Percentage to Subdistrict's</i> <i>Area</i>
(1)	(2)	(3)
Tehang	239	39,77
Luwuk Tukau	149	24,79
Tumbang Samui	87	14,48
Tumbang Oroi	28	4,66
Putat Durei	44	7,32
Tumbang Mantuhe	54	8,99
Manuhing Raya	601	100,00

Sumber/*Source*: Sekretariat Daerah Kabupaten Gunung Mas/*The Regional Secretary of Gunung Mas Regency*

Tabel 1.2 Jarak dari Ibukota Kelurahan/Desa ke Kantor Camat Manuhing Raya dan ke Kantor Bupati Kabupaten Gunung Mas, 2018

Table

Distance from Capital of Kelurahan/Village to Capital of Manuhing Raya Subdistrict and to the Regent of Gunung Mas Regency, 2018

Kelurahan/Desa <i>Kelurahan/Village</i>	Jarak ke Kantor Camat (km) <i>Distance to the Head of Subdistrict (km)</i>	Jarak ke Kantor Bupati (km) <i>Distance to the Regent of Regency (km)</i>
(1)	(2)	(3)
Tehang	1	130
Luwuk Tukau	6	125
Tumbang Samui	14	99
Tumbang Oroi	7	119
Putat Durei	22	96
Tumbang Mantuhe	20	95

Sumber/Source: BPS, Pendataan Potensi Desa (Podes) 2018/BPS-Statistics Indonesia, Village Potential Data Collection 2018

GEOGRAPHY

Tabel 1.3 Letak Geografi dan Ketinggian Letak Lokasi Pemerintahan Kelurahan/Desa dari Permukaan Air Laut (dpal) Menurut Kelurahan/Desa di Kecamatan Manuhing Raya (m), 2018

Geographical Location and Altitude the Location of Kelurahan/Village Administration from the Surface of the Sea Water (m a.s.l) by Kelurahan/Village in Manuhing Raya Subdistrict (m), 2018

Kelurahan/Desa <i>Kelurahan/Village</i>	Letak Geografi <i>Geographical Location</i>		Ketinggian (m) <i>Altitude (m)</i>
	Tepi Laut <i>Coastal</i>	Bukan Tepi Laut <i>Non-Coastal</i>	
(1)	(2)	(3)	(4)
Tehang	-	✓	68
Luwuk Tukau	-	✓	44
Tumbang Samui	-	✓	86
Tumbang Oroi	-	✓	72
Putat Durei	-	✓	95
Tumbang Mantuhe	-	✓	73
Manuhing Raya	-	✓	

Sumber/Source: BPS, Pendataan Potensi Desa (Podes) 2018/BPS-Statistics Indonesia, Village Potential Data Collection 2018

Tabel 1.4 Keadaan Topografi Menurut Kelurahan/Desa di Kecamatan Manuhing Raya, 2018

Topographical Conditions by Kelurahan/Village in Manuhing Raya Subdistrict, 2018

Kelurahan/Desa <i>Kelurahan/Village</i>	Keadaan Topografi <i>Topographical Conditions</i>		
	Lembah <i>Valley</i>	Lereng/Puncak <i>Slope</i>	Dataran <i>Flat</i>
(1)	(2)	(3)	(4)
Tehang	-	-	✓
Luwuk Tukau	-	-	✓
Tumbang Samui	-	-	✓
Tumbang Oroi	-	-	✓
Putat Durei	-	-	✓
Tumbang Mantuhe	-	-	✓

Sumber/Source: BPS, Pendataan Potensi Desa (Podes) 2018/BPS-Statistics Indonesia, Village Potential Data Collection 2018

GEOGRAPHY

Tabel 1.5 Titik Koordinat Kantor Kelurahan/Desa Menurut Kelurahan/Desa di Kecamatan Manuhing Raya, 2018

The Coordinates of Kelurahan/Village Office by Kelurahan/Village in Manuhing Raya Subdistrict, 2018

Kelurahan/Desa <i>Kelurahan/Village</i>	Bujur <i>Longitude</i>	Lintang <i>Latitude</i>
(1)	(2)	(3)
Tehang	113,3248° BT	1,1588° LS
Luwuk Tukau	113,3152° BT	1,2112° LS
Tumbang Samui	113,3198° BT	1,2746° LS
Tumbang Oroi	113,3209° BT	1,2432° LS
Putat Durei	113,1918° BT	1,3046° LS
Tumbang Mantuhe	113,3287° BT	1,3454° LS

Sumber/Source: BPS, Pendataan Potensi Desa (Podes) 2018/BPS-Statistics Indonesia, Village Potential Data Collection 2018

Tabel 1.6 Orbitasi Waktu Tempuh dari Kelurahan/Desa ke Kantor Camat Manuhing Raya dan ke Kantor Bupati Kabupaten Gunung Mas, 2018
Table *Traveling Time from Kelurahan/Village to Head of Manuhing Raya Subdistrict Office and Regent of Gunung Mas Regency, 2018*

Kelurahan/Desa <i>Kelurahan/Village</i>	Waktu Tempuh Ke Kantor Camat <i>Traveling Time to Capital Subdistrict</i>	Waktu Tempuh Ke Kantor Bupati <i>Traveling Time to Capital Regency</i>
(1)	(2)	(3)
Tehang	5 menit	4 jam 30 menit
Luwuk Tukau	15 menit	4 jam 15 menit
Tumbang Samui	30 menit	4 jam 30 menit
Tumbang Oroi	25 menit	4 jam
Putat Durei	40 menit	3 jam
Tumbang Mantuhe	45 menit	3 jam 30 menit

Sumber/Source: BPS, Pendataan Potensi Desa (Podes) 2018/BPS-Statistics Indonesia, Village Potential Data Collection 2018

GEOGRAPHY

Tabel 1.7 Nama Sungai dan Kelurahan/Desa yang Dilintasi di Kecamatan Manuhing Raya, 2018
Name of River and Spread Kelurahan/Village in Manuhing Raya Subdistrict, 2018

Nama Sungai <i>Name of River</i>	Kelurahan/Desa yang Dilintasi <i>Spread Kelurahan/Village</i>
(1)	(2)
Sungai Manuhing	Tumbang Samui, Tumbang Oroi, Luwuk Tukau, Tehang, Putat Durei
Sungai Sarangei	Tumbang Samui
Sungai Tundun	Tumbang Samui
Sungai Aluh	Tumbang Samui
Sungai Katigap	Tumbang Oroi
Sungai Oroi	Tumbang Oroi
Sungai Ina	Luwuk Tukau
Sungai Mahimei	Luwuk Tukau
Sungai Kalu	Luwuk Tukau
Sungai Taha	Tehang
Sungai Hae	Tehang
Sungai Mantuhe	Tumbang Mantuhe
Sungai Emlak	Tumbang Mantuhe
Sungai Kari	Tumbang Mantuhe
Sungai Petuk	Tumbang Mantuhe
Sungai Putat Durei	Putat Durei

Sumber/Source: BPS, Pendataan Potensi Desa (Podes) 2018/BPS-Statistics Indonesia, Village Potential Data Collection 2018

Tabel 1.8 Nama Jembatan, Jenis Jembatan, dan Kondisi Jembatan di Kecamatan Manuhing Raya, 2018

Name of Bridge, Kind of Bridge, and The Condition of Bridge in Manuhing Raya Subdistrict, 2018

Kelurahan/Desa <i>Kelurahan/Village</i>	Nama Jembatan <i>Name of Bridge</i>	Jenis Jembatan <i>Kind of Bridge</i>	Kondisi Jembatan <i>Condition of Bridge</i>
(1)	(2)	(3)	(4)
Tehang	Jembatan Taha	Besi/Beton	Baik
Tehang	Jembatan Liei	Kayu	Baik
Tehang	Jembatan Kitei	Kayu	Baik
Luwuk Tukau	Jembatan RT.01	Beton	Baik
Luwuk Tukau	Jembatan Tukau	Besi/Beton	Baik
Tumbang Samui	Jembatan Sei	Beton	Baik
Tumbang Samui	Rambai	Beton	Baik
Tumbang Samui	Jembatan Saringei	Beton	Baik
Tumbang Oroi	Jembatan Segier	Beton	Baik
Tumbang Oroi	Jembatan Pesen	Kayu	Baik
Putat Durei	Jembatan Katigap	Kayu	Baik
Tumbang Mantuhe	Jembatan RT.01	Kayu	Baik
Tumbang Mantuhe	Jembatan Endak	Kayu	Baik
Tumbang Mantuhe	Jembatan Kari	Kayu	Baik
Tumbang Mantuhe	Jembatan Mantuhe	Besi/Beton	Baik

Sumber/Source: BPS Kabupaten Gunung Mas/BPS – Statistics of Gunung Mas Regency

2

PEMERINTAHAN GOVERNMENT

Ibukota Kecamatan
Capital District **TEHANG**



*) PNS Kantor Kecamatan Manuhing Raya

*) Civil Servant in Subdistrict Office of Manuhing Raya



Besaran Dana Desa di Kecamatan Manuhing Raya

Tahun 2018 Adalah 3 936 723 Rupiah

Number of Village Budget in Manuhing Raya

Subdistrict in 2018 is 3 936 723 Rupiah

PENJELASAN TEKNIS

1. **Kecamatan dipimpin** oleh seorang Camat dibantu oleh Sekretaris Camat. Dalam menjalankan tugas pemerintahan eksekutif di level kecamatan, Camat bertanggung jawab terhadap Bupati.
2. **Kelurahan** adalah pembagian wilayah administratif di Indonesia di bawah kecamatan. Dalam konteks otonomi daerah di Indonesia, kelurahan merupakan wilayah kerja Lurah sebagai Perangkat Daerah Kabupaten atau kota.
3. **Desa** adalah kesatuan wilayah yang dihuni oleh sejumlah keluarga yang mempunyai sistem pemerintahan sendiri (dikepalai oleh seorang kepala desa).
4. **Rukun Warga (RW)** adalah pembagian wilayah di Indonesia di bawah Desa atau Kelurahan (atau di bawah: Dusun atau Lingkungan Kelurahan).
5. **Rukun Tetangga (RT)** adalah pembagian wilayah di Indonesia di bawah Rukun Warga. Rukun Tetangga bukanlah termasuk pembagian administrasi pemerintahan, dan pembentukannya adalah melalui musyawarah masyarakat setempat dalam rangka

TECHNICAL NOTES

1. ***The Subdistrict** is headed by a Subdistrict Head assisted by the Subdistrict Secretary. In carrying out the duties of the executive government at the Subdistrict level, the Subdistrict Head is responsible for the Regent.*
2. ***Kelurahan** is the division of administrative regions in Indonesia under Subdistricts. In the context of regional autonomy in Indonesia, a village headman as a working area of the regency or municipality.*
3. ***The village** is a unitary region inhabited by a number of families who have their own system of government (headed by a village chief).*
4. ***Rukun Warga (RW)** is the division of regions in Indonesia under the Village or Village (or under: Environment hamlet or village).*
5. ***Neighborhood (RT)** is the division of regions in Indonesia under Rukun Warga. Neighborhood is not including the division of administration, and the formation of local communities is through consultation in the framework of*

GOVERNMENT

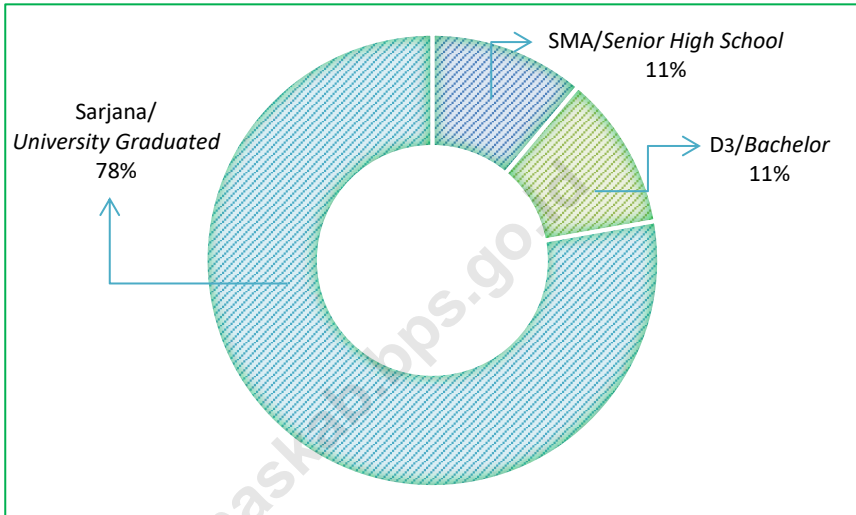
- pelayanan kemasyarakatan yang ditetapkan oleh Desa atau Kelurahan.
6. **PNS daerah** adalah Pegawai Negeri Sipil yang bekerja di daerah otonom seperti daerah provinsi/kabupaten/kota dan gajinya dibebankan pada Anggaran Pendapatan dan Belanja Daerah (APBD) dan dipekerjakan pada pemerintah daerah maupun dipekerjakan di luar instansi induknya.
 7. **Sumber Dana Desa** berasal dari APBN Pusat dan APBD (Provinsi dan Kabupaten).
 8. **Dana desa APBN** adalah dana yang bersumber dari Anggaran Pendapatan dan Belanja Negara (APBN) yang diperuntukkan bagi desa yang ditransfer melalui Anggaran Pendapatan dan Belanja Daerah (APBD) kabupaten/kota dan digunakan untuk membiayai penyelenggaraan pemerintahan, pelaksanaan pembangunan, pembinaan kemasyarakatan dan pemberdayaan masyarakat. (Sumber: PP No. 60 tahun 2014, PP No. 22 tahun 2015).
 9. Menurut PP No. 22 tahun 2015 pasal 30 A, pengalokasian anggaran Dana Desa dalam APBN dilakukan secara bertahap, yang dilaksanakan sebagai berikut: a. Tahun Anggaran 2015
- community service set by the Village or Village.*
6. **Regional Civil Servants** are Civil Servants working in autonomous regions such as provincial/regency/municipality and his salary is charged to the Regional Income and Expenditure Budget (APBD) and employed in local government and its parent employed outside agencies
 7. **Source of Funds** from the state budget Village Centre and local (provincial and district).
 8. **Funds Budget village** is funds from the State Budget (APBN) which is applied to the village that is transferred through the Regional Budget (APBD) district / city and used to fund governance, the implementation of development, social development and empowerment community. (Source: Government Regulation No. 60 of 2014, Government Regulation No. 22, 2015).
 9. According to the PP 22 2015 Article 30 A, the Village Fund budget allocations in the state budget is done in stages, be implemented as follows: a. Fiscal Year 2015 of at least 3% (three per cent); b. Fiscal Year 2016 of at least 6% (six per

paling sedikit sebesar 3% (tiga per seratus);b. Tahun Anggaran 2016 paling sedikit sebesar 6% (enam per seratus);dan c.Tahun Anggaran 2018 dan seterusnya sebesar 10% (sepuluh per seratus), dari anggaran Transfer ke Daerah.

cent); and c.Tahun Budget 2018 onwards by 10% (ten percent) of the budget transfer to Regions.

10. **Alokasi Dana Desa (ADD) APBD** adalah dana untuk desa yang ditetapkan melalui Peraturan Bupati/Walikota yang paling sedikit 10% dari dana perimbangan yang diterima kabupaten/kota dalam anggaran pendapatan dan belanja daerah.
10. **Village Fund Allocation (ADD) budget** is funding for the village established by Regulation Regent / Mayor is at least 10% of equalization funds received by the district / city in the budget revenue and expenditure.
11. **Menurut PP No. 43 tahun 2015 Pasal 96**, $ADD = 10\% \times (\text{Dana Bagi Hasil (DBH) Pajak dan Sumber Daya Alam} + \text{Dana Alokasi Umum (DAU)} - \text{Dana Alokasi Khusus (DAK)})$.
11. **According to the PP 43 2015 Article 96**, $ADD = 10\% \times (\text{DBH (DBH) Taxes and Natural Resources} + \text{General Allocation Fund (DAU)} - \text{Special Allocation Fund (DAK)})$.

Gambar 2 **Persentase Pegawai Negeri Sipil Kantor Kecamatan Manuhing Raya Menurut Tingkat Pendidikan Terakhir, 2018**
Percentage of Civil Servants in Manuhing Raya Subdistrict Offices by Educational Level, 2018



Sumber/Source: Badan Kepegawaian, Pendidikan dan Pelatihan Daerah Kabupaten Gunung Mas/Regional Employment, Education and Training Agency of Gunung Mas Regency

GOVERNMENT

2. PEMERINTAHAN/GOVERNMENT

2.1 WILAYAH ADMINISTRATIF/ADMINISTRATIVE AREA

Tabel 2.1.1 Jumlah Kelurahan/Desa¹, Rukun Warga (RW), dan Rukun
Table **Tetangga (RT) di Kecamatan Manuhing Raya, 2018**
*Number of Kelurahan/Village¹, RW and RT in Manuhing Raya
Subdistrict, 2018*

Uraian <i>Descriptions</i>	Kecamatan Manuhing Raya <i>Manuhing Raya Subdistrict</i>
(1)	(2)
Ibu kota Kecamatan <i>Capital District</i>	TEHANG
Nama Camat <i>Name of Chief of District</i>	SIMPUN ABAI SERA, S.Pd.
Jumlah Desa <i>Number of Village</i>	5
Jumlah Kelurahan <i>Number of Kelurahan</i>	1
Jumlah Rukun Warga (RW) <i>Number of RW</i>	7
Jumlah Rukun Tetangga (RT) <i>Number of RT</i>	23

Catatan/Note: ¹ Termasuk Unit Permukiman Transmigrasi (UPT)/Include Transmigration
Settlement Unit

Sumber/Source: Kantor kecamatan Manuhing Raya/Subdistrict Office of Manuhing Raya

Tabel 2.1.2 Jumlah Pamong Desa, Rukun Tetangga (RT), dan Rukun Warga (RW) Menurut Kelurahan/Desa di Kecamatan Manuhing Raya, 2018

Number of Village Officials, RT, and RW by Village/Ward in Manuhing Raya Subdistrict, 2018

Kelurahan/Desa Kelurahan/Village	Pamong Desa Village Officials	Jumlah RW Number of RW	Jumlah RT Number of RT
(1)	(2)	(3)	(4)
Tehang	5	2	7
Luwuk Tukau	5	1	4
Tumbang Samui	5	1	4
Tumbang Oroi	5	1	3
Putat Durei	5	1	3
Tumbang Mantuhe	5	1	2
Manuhing Raya	30	7	23

Sumber/Source: Kantor Kecamatan Manuhing Raya/Subdistrict Office of Manuhing Raya

GOVERNMENT

Tabel 2.1.3 Kepala Lurah/Desa dan Sekretaris Lurah/Desa Menurut Jenis Kelamin di Kecamatan Manuhing Raya, 2018

Village Chief and Secretary by Sex in Manuhing Raya Subdistrict, 2018

Kelurahan/Desa <i>Kelurahan/Village</i>	Kepala Lurah/Desa <i>Chief of Village</i>		Sekretaris Lurah/Desa <i>Secretary of Village</i>	
	Laki-laki <i>Male</i>	Perempuan <i>Female</i>	Laki-laki <i>Male</i>	Perempuan <i>Female</i>
(1)	(2)	(3)	(4)	(5)
Tehang	✓	-	-	✓
Luwuk Tukau	✓	-	✓	-
Tumbang Samui	✓	-	✓	-
Tumbang Oroi	✓	-	✓	-
Putat Durei	✓	-	✓	-
Tumbang Mantuhe	✓	-	✓	-
Jumlah/Total	6	-	5	1

Sumber/Source: Kantor Kecamatan Manuhing Raya/Subdistrict Office of Manuhing Raya

Tabel 2.1.4 Jumlah Kelurahan/Desa Menurut Kategori Desa di Kecamatan Manuhing Raya, 2018
Number of Kelurahan/Village by The Categories Village in Manuhing Raya Subdistrict, 2018

Kelurahan/Desa <i>Kelurahan/Village</i>	Swadaya	Swakarya	Swasembada
(1)	(2)	(3)	(4)
Tehang	-	-	✓
Luwuk Tukau	-	✓	-
Tumbang Samui	-	-	✓
Tumbang Oroi	-	✓	-
Putat Durei	-	✓	-
Tumbang Mantuhe	-	✓	-
Manuhing Raya	-	4	2

Sumber/Source: Kantor Kecamatan Manuhing Raya/Subdistrict Office of Manuhing Raya

GOVERNMENT

Tabel 2.1.5 Keberadaan Lembaga Kemasyarakatan Kelurahan (LKK)/Badan Perwakilan Desa (BPD) di Kecamatan Manuhing Raya, 2018

The Presence of Representatives Board of Village/Ward in Manuhing Raya Subdistrict, 2018

Kelurahan/Desa <i>Kelurahan/Village</i>	Lembaga Kemasyarakatan Kelurahan (LKK)/Badan Perwakilan Desa (BPD) <i>Representatives Board of Kelurahan/Village</i>
(1)	(2)
Tehang	Tidak ada
Luwuk Tukau	Ada
Tumbang Samui	Ada
Tumbang Oroi	Ada
Putat Durei	Ada
Tumbang Mantuhe	Ada

Sumber/Source: Kantor Kecamatan Manuhing Raya/Subdistrict Office of Manuhing Raya

2.2 SUMBER DAYA MANUSIA/HUMAN RESOURCES

Tabel 2.2.1 Jumlah Aparat Kelurahan/Desa Menurut Tingkat Pendidikan di Kecamatan Manuhing Raya, 2018
Number of Village Government Officials by Kelurahan/Village and Educational Level in Manuhing Raya Subdistrict, 2018

Kelurahan/Desa <i>Kelurahan/Village</i>	SD <i>Primary School</i>	SMP <i>Junior High School</i>	SMA <i>Senior High School</i>	Perguruan Tinggi <i>University</i>	Jumlah Total
(1)	(2)	(3)	(4)	(5)	(6)
Tegang	-	-	3	3	6
Luwuk Tukau	-	-	4	1	5
Tumbang Samui	-	-	5	-	5
Tumbang Oroi	-	-	5	-	5
Putat Durei	-	-	4	1	5
Tumbang Mantuhe	-	-	4	-	4
Manuhing Raya	-	-	25	5	30

Sumber/Source: Kantor Kecamatan Manuhing Raya/Subdistrict Office of Manuhing Raya

GOVERNMENT

Tabel 2.2.2 Jumlah Pegawai Negeri Sipil Kantor Kecamatan Manuhing Raya Menurut Jabatan dan Jenis Kelamin, 2018

Number of Civil Servants in Manuhing Raya Subdistrict Offices by Occupation and Sex, 2018

Jabatan Occupation	2017			2018		
	Laki- Laki Male	Perem- puan Female	Jumlah Total	Laki- Laki Male	Perem- puan Female	Jumlah Total
(1)	(2)	(3)	(4)	(5)	(6)	(7)
Eselon V/5 th Echelon	-	-	-	-	-	-
Eselon IV/4 th Echelon	6	1	7	5	1	6
Eselon III/3 rd Echelon	2	-	2	2	-	2
Eselon II/2 nd Echelon	-	-	-	-	-	-
Eselon I/1 st Echelon	-	-	-	-	-	-
Jumlah/Total	8	1	9	7	1	8

Sumber/Source: Badan Kepegawaian, Pendidikan dan Pelatihan Daerah Kabupaten Gunung Mas/Regional Employment, Education and Training Agency of Gunung Mas Regency

Tabel 2.2 3 Jumlah Pegawai Negeri Sipil Kantor Kecamatan Manuhing Raya Menurut Tingkat Pendidikan Terakhir dan Jenis Kelamin, 2018
Table Number of Civil Servants in Manuhing Raya Subdistrict Offices by Educational Level and Sex, 2018

Tingkat Pendidikan <i>Educational Level</i>	2017			2018		
	Laki-Laki <i>Male</i>	Perempuan <i>Female</i>	Jumlah Total	Laki-Laki <i>Male</i>	Perempuan <i>Female</i>	Jumlah Total
(1)	(2)	(3)	(4)	(5)	(6)	(7)
Sampai dengan SD/ <i>Up to Primary School</i>	-	-	-	-	-	-
SMP/Sederajat/ <i>General/Vocational Junior High School</i>	-	-	-	-	-	-
SMA/Sederajat/ <i>General/Vocational Senior High School</i>	2	-	2	1	-	1
Diploma I, II/Akta I, II/ <i>Diploma I, II/Akta I, II</i>	-	-	-	-	-	-
Diploma III/Akta III/Sarjana Muda/ <i>Diploma III/Akta III/Bachelor</i>	1	-	1	1	-	1
Tingkat Sarjana/Doktor/Ph.d/ <i>University Graduates</i>	6	1	7	6	1	7
Jumlah/Total	9	1	10	8	1	9

Sumber/*Source*: Badan Kepegawaian, Pendidikan dan Pelatihan Daerah Kabupaten Gunung Mas/*Regional Employment, Education and Training Agency of Gunung Mas Regency*

GOVERNMENT

Tabel 2.2.4 Jumlah Pegawai Negeri Sipil Kantor Kecamatan Manuhing Raya Menurut Tingkat Kepangkatan dan Jenis Kelamin, 2018

Number of Civil Servants in Manuhing Raya Subdistrict Offices by Hierarchy and Sex, 2018

Pangkat/Golongan/Ruang <i>Hierarchy</i>	2017			2018		
	Laki-Laki <i>Male</i>	Perempuan <i>Female</i>	Jumlah <i>Total</i>	Laki-Laki <i>Male</i>	Perempuan <i>Female</i>	Jumlah <i>Total</i>
(1)	(2)	(3)	(4)	(5)	(6)	(7)
1. I/A (Juru Muda)	-	-	-	-	-	-
2. I/B (Juru Muda Tingkat I)	-	-	-	-	-	-
3. I/C (Juru)	-	-	-	-	-	-
4. I/D (Juru Tingkat I)	-	-	-	-	-	-
Golongan I/Range I	-	-	-	-	-	-
5. II/A (Pengatur Muda)	-	-	-	-	-	-
6. II/B (Pengatur Muda Tingkat I)	-	-	-	-	-	-
7. II/C (Pengatur)	-	-	-	-	-	-
8. II/D (Pengatur Tingkat I)	1	-	1	-	-	-
Golongan II/Range II	1	-	1	-	-	-
9. III/A (Penata Muda)	2	-	2	1	-	1
10. III/B (Penata Muda Tingkat I)	-	1	1	2	-	3
11. III/C (Penata)	-	-	-	-	1	1
12. III/D (Penata Tingkat I)	3	-	3	2	-	2
Golongan III/Range III	5	1	6	5	1	6
13. IV/A (Pembina)	2	-	2	2	-	2
14. IV/B (Pembina Tingkat I)	1	-	1	1	-	1
15. IV/C (Pembina Utama Muda)	-	-	-	-	-	-
16. IV/D (Pembina Utama Madya)	-	-	-	-	-	-
17. IV/E (Pembina Utama)	-	-	-	-	-	-
Golongan IV/Range IV	3	-	3	3	-	3
Jumlah/Total	9	1	10	8	1	9

Sumber/Source: Badan Kepegawaian, Pendidikan dan Pelatihan Daerah Kabupaten Gunung Mas/Regional Employment, Education and Training Agency of Gunung Mas Regency

Tabel 2.2.5 Jumlah Pegawai Negeri Sipil Kantor Kecamatan Manuhing Raya Menurut Agama dan Jenis Kelamin, 2018

Table
Number of Civil Servants in Manuhing Raya Subdistrict Offices by Religion and Sex, 2018

Jabatan <i>Occupation</i>	2017			2018		
	Laki-Laki <i>Male</i>	Perempuan <i>Female</i>	Jumlah <i>Total</i>	Laki-Laki <i>Male</i>	Perempuan <i>Female</i>	Jumlah <i>Total</i>
(1)	(2)	(3)	(4)	(5)	(6)	(7)
Islam/Moslem	-	-	-	-	-	-
Protestan/ <i>Protestant</i>	9	1	10	8	1	9
Katolik/ <i>Catholic</i>	-	-	-	-	-	-
Hindu/ <i>Hindu</i>	-	-	-	-	-	-
Jumlah/Total	9	1	10	8	1	9

Sumber/Source: Badan Kepegawaian, Pendidikan dan Pelatihan Daerah Kabupaten Gunung Mas/Regional Employment, Education and Training Agency of Gunung Mas Regency

GOVERNMENT

Tabel 2.2.6 Jumlah Pegawai Negeri Sipil Kantor UPTD Pendidikan dan Kebudayaan Kecamatan Manuhing Raya Menurut Jabatan dan Jenis Kelamin, 2018

Number of Civil Servants in Manuhing Raya Subdistrict UPTD Education and Culture Offices by Occupation and Sex, 2018

Jabatan <i>Occupation</i>	2017			2018		
	Laki-Laki <i>Male</i>	Perempuan <i>Female</i>	Jumlah <i>Total</i>	Laki-Laki <i>Male</i>	Perempuan <i>Female</i>	Jumlah <i>Total</i>
(1)	(2)	(3)	(4)	(5)	(6)	(7)
Eselon V/5 th <i>Echelon</i>	-	-	-	-	-	-
Eselon IV/4 th <i>Echelon</i>	1	-	1	1	-	1
Eselon III/3 ^d <i>Echelon</i>	-	-	-	-	-	-
Eselon II/2 nd <i>Echelon</i>	-	-	-	-	-	-
Eselon I/1 st <i>Echelon</i>	-	-	-	-	-	-
Jumlah/Total	1	-	1	1	-	1

Sumber/Source: Badan Kepegawaian, Pendidikan dan Pelatihan Daerah Kabupaten Gunung Mas/Regional Employment, Education and Training Agency of Gunung Mas Regency

Tabel 2.2.7 Jumlah Pegawai Kantor UPTD Pendidikan dan Kebudayaan Kecamatan Manuhing Raya Menurut Tingkat Pendidikan dan Jenis Kelamin, 2018

Number of Civil Servants in Manuhing Raya Subdistrict UPTD Education and Culture Offices by Educational Level and Sex, 2018

Tingkat Pendidikan <i>Educational Level</i>	2017			2018		
	Laki-Laki <i>Male</i>	Perempuan <i>Female</i>	Jumlah <i>Total</i>	Laki-Laki <i>Male</i>	Perempuan <i>Female</i>	Jumlah <i>Total</i>
(1)	(2)	(3)	(4)	(5)	(6)	(7)
Sampai dengan SD/ <i>Up to Primary School</i>	-	-	-	-	-	-
SMP/Sederajat/ <i>General/Vocational Junior High School</i>	-	-	-	-	-	-
SMA/Sederajat/ <i>General/Vocational Senior High School</i>	-	-	-	-	-	-
Diploma I, II/Akta I, II/ <i>Diploma I, II/Akta I, II</i>	2	-	2	2	-	2
Diploma III/Akta III/Sarjana Muda/ <i>Diploma III/Akta III/Bachelor</i>	-	-	-	-	-	-
Tingkat Sarjana/Doktor/Ph.d/ <i>University Graduates</i>	-	-	-	1	-	1
Jumlah/Total	2	-	2	3	-	3

Sumber/*Source*: Badan Kepegawaian, Pendidikan dan Pelatihan Daerah Kabupaten Gunung Mas/*Regional Employment, Education and Training Agency of Gunung Mas Regency*

GOVERNMENT

Tabel 2.2.8 Jumlah Pegawai Kantor UPTD Pendidikan dan Kebudayaan Kecamatan Manuhing Raya Menurut Tingkat Kepangkatan dan Jenis Kelamin, 2018
Number of Civil Servants in Manuhing Raya Subdistrict UPTD Education and Culture Offices by Hierarchy and Sex, 2018

Pangkat/Golongan/Ruang <i>Hierarchy</i>	2017			2018		
	Laki-Laki <i>Male</i>	Perempuan <i>Female</i>	Jumlah <i>Total</i>	Laki-Laki <i>Male</i>	Perempuan <i>Female</i>	Jumlah <i>Total</i>
(1)	(2)	(3)	(4)	(5)	(6)	(7)
1. I/A (Juru Muda)	-	-	-	-	-	-
2. I/B (Juru Muda Tingkat I)	-	-	-	-	-	-
3. I/C (Juru)	-	-	-	-	-	-
4. I/D (Juru Tingkat I)	-	-	-	-	-	-
Golongan I/Range I	-	-	-	-	-	-
5. II/A (Pengatur Muda)	-	-	-	-	-	-
6. II/B (Pengatur Muda Tingkat I)	-	-	-	-	-	-
7. II/C (Pengatur)	-	-	-	-	-	-
8. II/D (Pengatur Tingkat I)	-	-	-	-	-	-
Golongan II/Range II	-	-	-	-	-	-
9. III/A (Penata Muda)	-	-	-	-	-	-
10. III/B (Penata Muda Tingkat I)	-	-	-	-	-	-
11. III/C (Penata)	-	-	-	-	-	-
12. III/D (Penata Tingkat I)	-	-	-	-	-	-
Golongan III/Range III	-	-	-	-	-	-
13. IV/A (Pembina)	2	-	2	3	-	3
14. IV/B (Pembina Tingkat I)	-	-	-	-	-	-
15. IV/C (Pembina Utama Muda)	-	-	-	-	-	-
16. IV/D (Pembina Utama Madya)	-	-	-	-	-	-
17. IV/E (Pembina Utama)	-	-	-	-	-	-
Golongan IV/Range IV	2	-	2	3	-	3
Jumlah/Total	2	-	2	3	-	3

Sumber/Source: Badan Kepegawaian, Pendidikan dan Pelatihan Daerah Kabupaten Gunung Mas/Regional Employment, Education and Training Agency of Gunung Mas Regency

Tabel 2.2.9 Jumlah Pegawai Negeri Sipil Kantor UPTD Pendidikan dan Kebudayaan Kecamatan Manuhing Raya Menurut Agama dan Jenis Kelamin, 2018

Number of Civil Servants in Manuhing Raya Subdistrict UPTD Education and Culture Offices by Religion and Sex, 2018

Jabatan <i>Occupation</i>	2017			2018		
	Laki- Laki <i>Male</i>	Perem- puan <i>Female</i>	Jumlah Total	Laki- Laki <i>Male</i>	Perem- puan <i>Female</i>	Jumlah Total
(1)	(2)	(3)	(4)	(5)	(6)	(7)
Islam/Moslem	-	-	-	-	-	-
Protestan/ <i>Protestant</i>	1	-	1	2	-	2
Katolik/ <i>Catholic</i>	1	-	1	1	-	1
Hindu/ <i>Hindu</i>	-	-	-	-	-	-
Jumlah/Total	2	-	2	3	-	3

Sumber/Source: Badan Kepegawaian, Pendidikan dan Pelatihan Daerah Kabupaten Gunung Mas/Regional Employment, Education and Training Agency of Gunung Mas Regency

POPULATION

Tabel 2.2.10 Jumlah Tenaga Keamanan Menurut Kelurahan/Desa di Kecamatan Manuhing Raya, 2018

Number of Security Personnel by Kelurahan/Village in Manuhing Raya Subdistrict, 2018

Kelurahan/Desa <i>Kelurahan/Village</i>	Linmas	Babinsa	Polisi Pelayan Masyarakat	Jumlah <i>Total</i>
(1)	(2)	(3)	(4)	(5)
Tehang	6	...	-	6
Luwuk Tukau	3	...	-	3
Tumbang Samui	2	...	-	2
Tumbang Oroi	3	...	-	3
Putat Durei	3	...	-	3
Tumbang Mantuhe	2	...	-	2
Manuhing Raya	19	2	-	21

Sumber/Source: Kantor Kecamatan Manuhing Raya/Subdistrict Office of Manuhing Raya

2.3 KEUANGAN PEMERINTAH/*GOVERNMENT FINANCE*

Tabel 2.3.1 Besarnya Alokasi Dana Desa (ADD) di Kecamatan Manuhing Raya, 2018
Table Number of Village Budget Allocation in Manuhing Raya Subdistrict, 2018

Kelurahan/Desa <i>Kelurahan/Village</i>	2017	2018
(1)	(2)	(3)
Tehang	-	-
Luwuk Tukau	609 410	593 744
Tumbang Samui	587 414	569 119
Tumbang Oroi	572 372	560 675
Putat Durei	573 498	560 485
Tumbang Mantuhe	575 096	558 304
Manuhing Raya	2 917 790	2 842 327

Sumber/*Source*: Badan Pemberdayaan Masyarakat dan Desa Kabupaten Gunung Mas/*Community and Village Empowerment Agency of Gunung Mas Regency*

POPULATION

Tabel 2.3.2 Besarnya Dana Desa (DD) di Kecamatan Manuhing Raya, 2018
Table Number of Village Budget in Manuhing Raya Subdistrict, 2018

Kelurahan/Desa <i>Kelurahan/Village</i>	2017	2018
(1)	(2)	(3)
Tehang	-	-
Luwuk Tukau	826 179	889 914
Tumbang Samui	774 848	735 781
Tumbang Oroi	819 798	888 550
Putat Durei	802 770	831 658
Tumbang Mantuhe	787 870	781 167
Manuhing Raya	4 011 465	4 127 070

Sumber/Source: Badan Pemberdayaan Masyarakat dan Desa Kabupaten Gunung Mas/*Community and Village Empowerment Agency of Gunung Mas Regency*

3

KEPENDUDUKAN Population



Dalam 100 Penduduk Perempuan, Terdapat 112 Penduduk Laki-Laki
In 100 Female Population, There Are 112 Male Population

Jumlah Penduduk Kecamatan Manuhing Raya Tahun 2018

Number of Population in Manuhing Raya Subdistrict, 2018

3 138

Laki-Laki
Male

2 799

Perempuan
Female

5 937

Jumlah
Total

PENJELASAN TEKNIS

1. **Sumber utama data kependudukan** adalah sensus penduduk yang dilaksanakan setiap sepuluh tahun sekali. Sensus penduduk telah dilaksanakan sebanyak enam kali sejak Indonesia merdeka, yaitu tahun 1961, 1971, 1980, 1990, 2000, dan 2010. Di dalam sensus penduduk, pencacahan dilakukan terhadap seluruh penduduk yang berdomisili di wilayah teritorial Indonesia termasuk warga negara asing kecuali anggota korps diplomatik negara sahabat beserta keluarganya. Metode pengumpulan data dalam sensus dilakukan dengan wawancara antara petugas sensus dengan responden dan juga melalui *e-census*. Pencatatan penduduk menggunakan konsep usual residence, yaitu konsep di mana penduduk biasa bertempat tinggal. Bagi penduduk yang bertempat tinggal tetap dicacah di mana mereka biasa tinggal, sedangkan untuk penduduk yang tidak bertempat tinggal tetap dicacah di tempat di mana mereka ditemukan petugas sensus pada malam ‘Hari Sensus’. Termasuk penduduk yang tidak bertempat tinggal tetap adalah tuna wisma, awak kapal berbendera

TECHNICAL NOTES

1. **The main source of demographic data** is population census, which is conducted every ten years. Population Census has been conducted six times since Indonesia’s independence: 1961, 1971, 1980, 1990, 2000, and 2010. The population census enumerates all residents who domicile in the entire territory of Indonesia including foreign citizens except the diplomatic corps members and their families. The method of data collection in a population census involves interviewing respondents and conducting *e-census*. Enumeration of the population uses the concept of “usual residence”, which is the concept of “places where people usually live”. *De jure* was applied to the permanent residents, while *de facto* was applied to non-permanent residents. The permanent residents were enumerated in place where they normally live, the non-permanent residents were enumerated where they were found by the enumerators, on the night of ‘Census Date’. The non permanent residents include homeless people, ship crew, boat people, remote area

POPULATION

Indonesia, penghuni perahu/rumah apung, masyarakat terpencil/terasing, dan pengungsi. Bagi mereka yang mempunyai tempat tinggal tetap dan sedang bepergian ke luar wilayah lebih dari enam bulan, tidak dicacah di tempat tinggalnya, tetapi dicacah di tempat tujuannya. Untuk tahun yang tidak dilaksanakan sensus penduduk, data kependudukan diperoleh dari hasil proyeksi penduduk. Proyeksi penduduk merupakan suatu perhitungan ilmiah yang didasarkan pada asumsi dari komponen-komponen perubahan penduduk, yaitu kelahiran, kematian, dan migrasi. Proyeksi penduduk Indonesia 2010–2035 menggunakan data dasar penduduk hasil SP2010.

2. **Penduduk Indonesia** adalah semua orang yang berdomisili di wilayah teritorial Indonesia selama 6 bulan atau lebih dan atau mereka yang berdomisili kurang dari 6 bulan tetapi bertujuan menetap.
3. **Laju pertumbuhan penduduk** adalah angka yang menunjukkan persentase penambahan penduduk dalam jangka waktu tertentu.
4. **Kepadatan penduduk** adalah rasio banyaknya penduduk per kilometer persegi.

community, and internally displaced persons. Those who had permanent residence and had been travelling away from their home for six months or more were not enumerated in their permanent place, but in the place where they were during the census.

For the periods where the population census is not conducted, population projection is done to estimate population during those years. The population projection is an estimate based on the demographic components, such as birth, death, and migration. Indonesia's 2010–2035 population projection used the 2010 Population Census as the base population.

2. **The population of Indonesia** are all residents of the entire territory of Indonesia who have stayed for six months or longer, and those who intended to stay more than six months even though their length of stay is less than six months.
3. **The growth rate of population** is the number that show percentage of population growth within a specified period.
4. **Population density** is ratio of population per square kilometer.

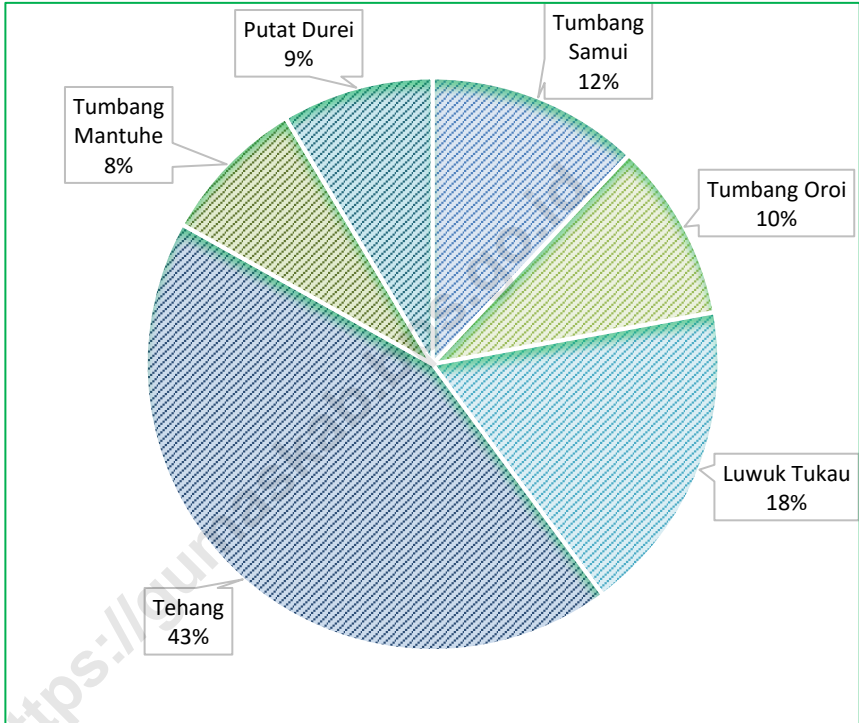
5. **Rasio jenis kelamin** adalah perbandingan antara penduduk laki-laki dan penduduk perempuan pada suatu wilayah dan waktu tertentu. Biasanya dinyatakan dengan banyaknya penduduk laki-laki untuk 100 penduduk perempuan.
6. **Distribusi penduduk** adalah pola persebaran penduduk di suatu wilayah, baik berdasarkan batas-batas geografis maupun berdasarkan batas-batas administrasi pemerintahan.
7. **Komposisi penduduk** adalah pola persebaran penduduk menurut karakteristiknya, contoh: penduduk menurut kelompok umur, penduduk menurut jenis kelamin.
8. **Rumah tangga** adalah seseorang atau sekelompok orang yang mendiami sebagian atau seluruh bangunan fisik/sensus dan biasanya tinggal bersama serta pengelolaan makan dari satu dapur. Yang dimaksud makan dari satu dapur adalah jika pengurusan kebutuhan sehari-harinya dikelola bersama-sama menjadi satu.
9. **Anggota rumah tangga** adalah semua orang yang biasanya bertempat tinggal di suatu rumah tangga, baik yang berada di rumah pada waktu pencacahan maupun yang sementara tidak ada.
5. **Sex ratio** is the ratio of males population to females population in a given area and time, usually expressed as the number of males for every 100 females.
6. **Population distribution** is the pattern of population distribution in an area, either by geographic boundaries or by government administrative boundaries.
7. **Population composition** is the pattern of population distribution by its characteristics, example: population by age group, population by sex.
8. **Household** is an individual or group of people living in a physical/census building unit or part of it and usually commit on a common provision for food and other essentials of living. Common provision for food means one organising daily needs for all of household members.
9. **Household member** are those who usually lives in a household regardless of their location at the time of enumeration.

POPULATION

10. **Rata-rata anggota rumah tangga** adalah angka yang menunjukkan rata-rata jumlah anggota rumah tangga per rumah tangga.
10. **Average household size** is the average number of household members per household.

<https://gumaskab.bps.go.id>

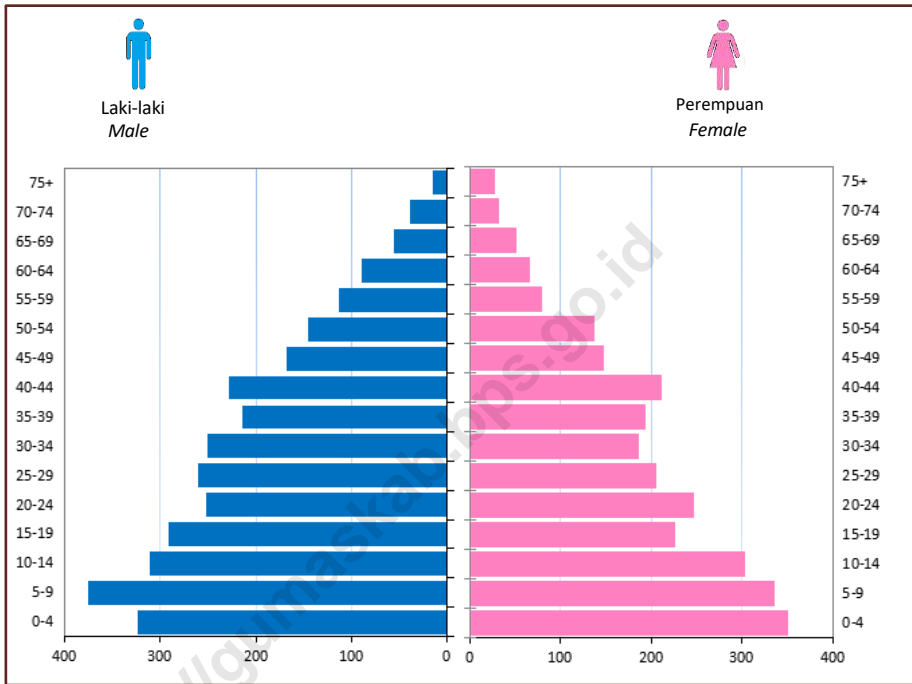
Gambar 3 Persentase Penduduk Kecamatan Manuhing Raya Menurut Desa/Kelurahan (persen), 2018
Percentage of Manuhing Raya Population by Village/Kelurahan (percent), 2018



Sumber/Source: BPS-Proyeksi Penduduk Indonesia 2015-2045/BPS-Statistics Indonesia, Indonesia Projection 2015-2045

POPULATION

Gambar 4 Piramida Penduduk Kecamatan Manuhing Raya, 2018
Picture Population Pyramid of Manuhing Raya Subdistrict, 2018



Sumber/Source: BPS-Proyeksi Penduduk Indonesia 2015-2045/BPS-Statistics Indonesia, Indonesia Projection 2015-2045

3. PENDUDUK/POPULATION

Tabel 3.1 Jumlah Penduduk dan Laju Pertumbuhan Penduduk Menurut Kelurahan/Desa di Kecamatan Manuhing Raya 2010, 2017, dan 2018

Population and Population Growth Rate by Kelurahan/Village in Manuhing Raya Subdistrict 2010, 2017, and 2018

Kelurahan/Desa Kelurahan/Village	Jumlah Penduduk Population			Laju Pertumbuhan Penduduk Population Growth Rate (%)	
	2010	2017	2018	2010-2018	2017-2018
(1)	(2)	(3)	(4)	(5)	(6)
Tehang	2 146	2 519	2 566	2,26	1,87
Luwuk Tukau	883	1 036	1 056	2,26	1,93
Tumbang Samui	595	699	712	2,27	1,86
Tumbang Oroi	502	589	600	2,25	1,87
Putat Durei	425	497	508	2,25	2,21
Tumbang Mantuhe	414	487	495	2,26	1,64
Manuhing Raya	4 965	5 827	5 937	2,26	1,89

Sumber/Source: BPS, Sensus Penduduk (SP) 2010 dan Proyeksi Penduduk Indonesia 2015-2045/BPS-Statistics Indonesia, 2010 Population Census and Indonesia Projection 2015-2045

POPULATION

Tabel 3.2 Jumlah Penduduk, Luas Wilayah, dan Kepadatan Penduduk Menurut Kelurahan/Desa di Kecamatan Manuhing Raya, 2018
Number of Populations, Areas, and The Density Population by Kelurahan/Village in Manuhing Raya Subdistrict, 2018

Kelurahan/Desa <i>Kelurahan/Village</i>	Jumlah Penduduk <i>Number of Population</i>	Luas Wilayah <i>Area</i>	Kepadatan Penduduk <i>Density Population</i>
(1)	(2)	(3)	(4)
Tehang	2 566	239	10,74
Luwuk Tukau	1 056	149	7,09
Tumbang Samui	712	87	8,18
Tumbang Oroi	600	28	21,43
Putat Durei	508	44	9,17
Tumbang Mantuhe	495	54	11,55
Manuhing Raya	5 937	601	9,88

Sumber/Source: BPS, Proyeksi Penduduk Indonesia 2015-2045/BPS-Statistics Indonesia, Indonesia Projection 2015-2045

Tabel 3.3 Jumlah Rumah Tangga dan Rata-Rata Penduduk per Rumah Tangga Menurut Kelurahan/Desa di Kecamatan Manuhing Raya, 2018
Number of Household and The Average of Population in Every Household by Kelurahan/Village in Manuhing Raya Subdistrict, 2018

Kelurahan/Desa <i>Kelurahan/Village</i>	Rumah Tangga <i>Household</i>	Rata-Rata Penduduk per Rumah Tangga <i>Average of Population in</i> <i>Every Household</i>
(1)	(2)	(3)
Tehang	614	4,2
Luwuk Tukau	227	4,7
Tumbang Samui	178	4,0
Tumbang Oroi	132	4,5
Putat Durei	111	4,7
Tumbang Mantuhe	107	4,5
Manuhing Raya	1 369	4,3

Sumber/Source: BPS, Proyeksi Penduduk Indonesia 2015-2045/BPS-Statistics Indonesia, Indonesia
Projection 2015-2045

POPULATION

Tabel 3.4 Jumlah Penduduk Laki-Laki dan Perempuan serta Sex Ratio Menurut Kelurahan/Desa di Kecamatan Manuhing Raya, 2018
Number of Male and Female Populations also The Sex Ratio by Kelurahan/Village in Manuhing Raya Subdistrict, 2018

Kelurahan/Desa <i>Kelurahan/Village</i>	Laki-Laki <i>Male</i>	Perempuan <i>Female</i>	Jumlah <i>Total</i>	Rasio Jenis Kelamin <i>Sex Ratio</i>
(1)	(2)	(3)	(4)	(5)
Tehang	1 339	1 227	2 566	115
Luwuk Tukau	558	498	1 056	121
Tumbang Samui	381	331	712	112
Tumbang Oroi	328	272	600	109
Putat Durei	278	230	508	105
Tumbang Mantuhe	254	241	495	121
Manuhing Raya	3 138	2 799	5 937	112

Sumber/Source: BPS, Proyeksi Penduduk Indonesia 2015-2045/BPS-Statistics Indonesia, Indonesia Projection 2015-2045

Tabel 3.5 Jumlah Penduduk Menurut Kelompok Umur dan Jenis Kelamin di Kecamatan Manuhing Raya, 2018
Number of Populations by Age Group and Sex in Manuhing Raya Subdistrict, 2018

Kelompok Umur <i>Age Group</i>	Jenis Kelamin/Sex		Jumlah <i>Total</i>
	Laki-Laki <i>Male</i>	Perempuan <i>Female</i>	
(1)	(2)	(3)	(4)
0-4	324	350	674
5-9	376	36	712
10-14	311	304	615
15-19	292	226	518
20-24	252	247	499
25-29	261	206	467
30-34	251	186	437
35-39	214	193	407
40-44	229	211	440
45-49	168	147	315
50-54	145	137	282
55-59	114	80	194
60-64	90	66	156
65-69	6	51	107
70-74	3	32	71
75+	16	27	43
Manuhing Raya	3 138	2 799	5 937

Sumber/Source: BPS, Proyeksi Penduduk Indonesia 2015-2045/BPS-Statistics Indonesia, Indonesia Projection 2015-2045

4

SOSIAL SOCIAL

Jumlah Infrastruktur Pendidikan di Kecamatan Manuhing Raya, 2018
Number of Education Infrastructure in Manuhing Raya Subdistrict, 2018



- 8 Sekolah Dasar
Elementary School
- 3 Sekolah Menengah Pertama
Junior High School
- 1 Sekolah Menengah Atas
Senior High School

Jumlah Infrastruktur Kesehatan di Kecamatan Manuhing Raya, 2018
Number of Health Infrastructure in Manuhing Raya Subdistrict, 2018



- 1 Puskesmas
Health Center
- 1 Puskesmas Pembantu
Assistant of Health Center
- 6 Pos Kesehatan Desa
Village Health Center
- 13 Posyandu
Integrated Health Service Post

Terdapat 1 Lapangan Sepak Bola di Kecamatan Manuhing Raya
There are A Football Field in Manuhing Raya Subdistrict



PENJELASAN TEKNIS

1. **Jalur Pendidikan di Indonesia** terdiri atas 1) pendidikan formal, 2) pendidikan nonformal, dan 3) pendidikan informal yang ketiganya dapat saling melengkapi dan memperkaya (Undang-Undang No. 20 Tahun 2013 tentang Sistem Pendidikan Nasional).
2. **Jenjang Pendidikan Formal** terdiri atas pendidikan dasar, pendidikan menengah, dan pendidikan tinggi. Jenis pendidikan yang diajarkan mencakup pendidikan umum, kejuruan, akademik, profesi, vokasi, keagamaan, dan khusus.
 - a. Pendidikan Dasar berbentuk Sekolah Dasar (SD) dan Madrasah Ibtidaiyah (MI) atau bentuk lain yang sederajat serta Sekolah Menengah Pertama (SMP) dan Madrasah Tsanawiyah (MTs), atau bentuk lain yang sederajat.
 - b. Pendidikan Menengah berbentuk Sekolah Menengah Atas (SMA), Madrasah Aliyah (MA), Sekolah Menengah Kejuruan (SMK), dan Madrasah Aliyah Kejuruan (MAK), atau bentuk lain yang sederajat.
 - c. Pendidikan Tinggi merupakan jenjang pendidikan setelah pendidikan menengah yang

TECHNICAL NOTES

1. **The Education System in Indonesia** consists of 1) a formal education, 2) non-formal education, and 3) informal education that all three can be complementary and enriching (Law No. 20 Year 2013 about The National Education System).
2. **The Formal Education Level** consists of primary education, secondary education, and high education. The kind of education that taught consists of general education, vocational, academic, professional, religious, and specific education.
 - a. The Primary Education consists of Elementary School and Islamic Elementary School or other equivalent forms and Junior High School and MTs, or other equivalent forms.
 - b. The Secondary Education consists of the senior high school, MA, Vocational School, and Vocational Madrasah Aliyah, or other equivalent forms.
 - c. The High Education consists of the education level after the secondary education that consists of diplomas, bachelor, master, specialist, and doctoral

mencakup program pendidikan diploma, sarjana, magister, spesialis, dan doktor yang diselenggarakan oleh perguruan tinggi. Perguruan tinggi dapat berbentuk akademi, politeknik, sekolah tinggi, institut, atau universitas.

3. **Rumah Sakit** adalah tempat pemeriksaan dan perawatan kesehatan, biasanya berada di bawah pengawasan dokter/tenaga medis, yang melayani penderita yang sakit untuk berobat rawat jalan atau rawat inap.
4. **Rumah Sakit Bersalin** adalah rumah sakit khusus untuk persalinan, dilengkapi pelayanan spesialis pemeriksaan kehamilan, persalinan, rawat inap dan rawat jalan ibu dan anak yang berada di bawah pengawasan dokter spesialis kandungan.
5. **Rumah Bersalin** adalah sarana pelayanan kesehatan dengan izin sebagai rumah bersalin, dilengkapi pelayanan pemeriksaan kehamilan, persalinan serta pemeriksaan ibu dan anak yang berada di bawah pengawasan bidan senior.
6. **Poliklinik** adalah sarana kesehatan yang dipakai untuk pelayanan berobat jalan, biasanya berada di

degrees that are held by the college. The colleges can be academy, polytechnic, high school, institute, or university.

3. **Hospital** is a place for health check, usually controlled/supervised by doctors/medical personnel to serve the ill patients to get outpatient or inpatient treatment services.
4. **Maternity Hospital** is a specialized hospital for childbirth, has specialist inspection service to pregnancy, childbirth, hospitalization and outpatient for mothers and children that is under the supervision of an obstetrician.
5. **Maternity House** is health care facility with a license as a maternity house, equipped with prenatal care, childbirth and examination of mothers and children which is under the supervision of a senior midwife.
6. **Polyclinic** is a health facility in which to get outpatient services, usually under the control of doctor/medical personnel.

bawah pengawasan dokter/tenaga medis.

7. **Puskesmas (Pusat Kesehatan Masyarakat)** adalah unit pelaksana teknis dinas kesehatan kabupaten/kota yang mempunyai fungsi utama sebagai penyelenggara pelayanan kesehatan tingkat pertama. Wilayah kerja puskesmas maksimal adalah satu kecamatan dan untuk dapat menjangkau wilayah kerjanya, puskesmas mempunyai jaringan pelayanan yang meliputi unit Puskesmas Pembantu (Pustu), unit Puskesmas Keliling (Puskel), dan unit bidan desa/komunitas (Peraturan Menteri Kesehatan RI No. 75 Tahun 2014 Tentang Pusat Kesehatan Masyarakat).
7. ***Public Health Center** is technical implementation unit of regency health department that have the primary function as a first-level health care providers. The working area standard of public health center is one district and to reach their working areas, public health centers have a service network covering subsidiary of public health center, mobile public health center units, and midwife units (Regulation of the Minister of Health of Indonesia Number 75 Year 2014 about Public Health Center).*
8. **Apotek** adalah suatu tempat tertentu yang digunakan untuk melakukan pekerjaan kefarmasian, dan penyaluran/penjualan obat atau bahan farmasi dan perbekalan kesehatan lainnya kepada masyarakat yang dikelola oleh tenaga apoteker (Peraturan Menteri Kesehatan RI No. 1332 Tahun 2002 Tentang Perubahan Atas Peraturan Menteri Kesehatan RI No. 922/MENKES/PER/X/1993 Tentang Ketentuan dan Tata Cara Pemberian Izin Apotek).
8. ***Pharmacy** is a specific place that is used for pharmaceutical jobs, and distribution/sale of drugs/pharmaceuticals and other medical supplies to people that are administered by trained pharmacist (Regulation of the Minister of Health of Indonesia Number 1332 Year 2002 about the Changes of Regulation of the Minister of Health of Indonesia Number 922/MENKES/PER/X/1993 about Pro-vision and Procedures for Administration of Licensed Pharmacies).*

SOCIAL

9. **Imunisasi** adalah memasukkan kuman atau racun penyakit tertentu yang sudah dilemahkan (vaksin) ke dalam tubuh dengan cara disuntik atau diminum (diteteskan dalam mulut) dengan maksud agar terjadi kekebalan tubuh terhadap penyakit tersebut.
10. **BCG (Bacillus Calmette Guerin)** merupakan vaksinasi untuk mencegah penyakit TBC, diberikan pada bayi baru lahir atau anak, dengan suntikan pada kulit pangkal lengan atas. Bekas suntikan kemudian akan membentuk tonjolan kecil jaringan parut pada kulit lengan atas. Suntikan BCG diberikan kepada anak sebanyak 1 kali.
11. **DPT (Difteri, Pertusis, Tetanus)** merupakan vaksin untuk mencegah penyakit Difteri, Pertusis, dan Tetanus yang diberikan pada bayi berumur 3 bulan ke atas, dengan suntikan pada paha, diulang 1 bulan dan 2 bulan kemudian, sehingga suntikan imunisasi DPT lengkap pada balita berjumlah 3 kali (kadang-kadang selang waktu antar suntikan bisa lebih dari 1 bulan).
12. **Peristiwa tindak pidana yang dilaporkan** ialah setiap peristiwa yang diterima kepolisian dari
9. ***Immunization** is putting enervated microbe of a certain disease into human body by injection or drinking (dropping into mouth) to make the body immune to that disease.*
10. ***BCG (Bacillus Calmette Guerin)** is a vaccine to prevent TBC disease, given to newborns or children, by injection at the base of the skin of the upper arm. Injection site will form little bumps of scar tissue in the skin of the upper arm. BCG injections given to children 1 times.*
11. ***DPT (Diphtheria, Pertussis, Tetanus)** is a vaccine to prevent the diphtheria, pertussis, and tetanus disease, given to infants aged 3 months and above, with a shot in the thigh, repeated one month and two months later, so that the complete DPT immunization shots at toddler totaling 3 times (sometimes the time interval between injections can be more than 1 month).*
12. ***Reported crime incidence** includes all criminal cases reported and*

laporan masyarakat, atau peristiwa dimana pelakunya tertangkap tangan oleh kepolisian.

13. Jumlah tindak pidana menggambarkan jumlah kasus tindak pidana yang terjadi pada kurun waktu tertentu.

14. Persentase penyelesaian tindak pidana

$$= \frac{\text{Jumlah tindak pidana yang diselesaikan}}{\text{Jumlah peristiwa tindak pidana yang dilaporkan}} \times 100\%$$

Persentase penyelesaian peristiwa tindak pidana menyatakan persentase penyelesaian tindak pidana oleh polisi. Suatu tindak pidana dinyatakan sebagai kasus yang selesai di tingkat kepolisian, apabila:

1. berkas perkaranya sudah siap untuk diserahkan atau telah diserahkan kepada kejaksaan;
2. dalam hal delik aduan, pengaduannya dicabut dalam tenggang waktu yang telah ditentukan menurut undang-undang;
3. telah diselesaikan oleh kepolisian berdasarkan azas plichtmatigheid (kewajiban

received by police office, and all crimes caught by police.

13. Crime total refers to the number of criminal cases occurring during a given period.

14. Crime clearance rate

$$= \frac{\text{Number of cleared criminal cases}}{\text{Number of reported criminal cases}} \times 100\%$$

Crime clearance rate refers to percentage of crime clearance by police. A criminal case is categorized as a cleared case by police, if:

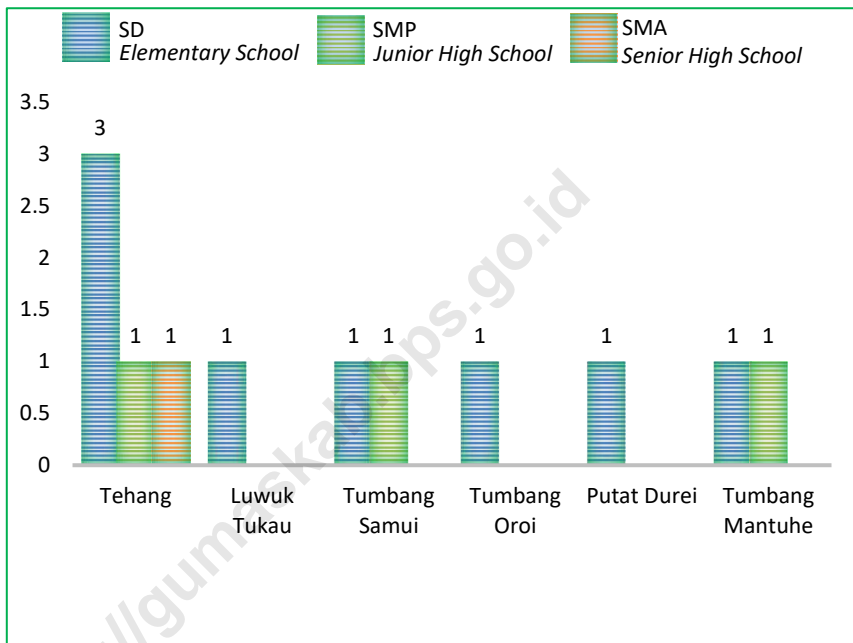
1. All documents are ready to submit or already submitted to justice court;
2. In the case of attense that warrants complaint, the complaint was withdraw within a given period state in the law;
3. The case was cleared by police based on the principle of plichtmatigheid (obligation on the basis of law outhority);
4. The case was not the responsibility of police office;
5. The suspect died;
6. The case was out of date.

SOCIAL

- berdasarkan kewenangan hukum);
4. kasus yang dimaksud tidak termasuk kompetensi kepolisian;
 5. tersangka meninggal dunia;
 6. kasus kadaluwarsa.

<https://gumaskab.bps.go.id>

Gambar 5 Jumlah Sekolah di Kecamatan Manuhing Raya Menurut Jenjang Pendidikan, 2017/2018
Picture **Number of Schools in Manuhing Raya Subdistrict by Educational Level, 2017/2018**



S0umber/Source: <http://dapo.dikdasmen.kemdikbud.go.id> diakses pada 7 Mei 2019/<http://dapo.dikdasmen.kemdikbud.go.id> accessed on 8 August 2019

SOCIAL

4. SOSIAL/SOCIAL

4.1 PENDIDIKAN/EDUCATION

Tabel 4.1.1 Kelurahan/Desa¹ yang Memiliki Fasilitas Sekolah Menurut Kelurahan/Desa dan Tingkat Pendidikan di Kecamatan Manuhing Raya, 2011, 2014, dan 2018
Villages¹/Kelurahan Having Educational Facilities by Kelurahan/Villages and Educational Level in Manuhing Raya Subdistrict, 2014, and 2018

Kelurahan/Desa Kelurahan/Village	SD Primary School		SMP Junior High School		SMA Senior High School	
	2014	2018	2014	2018	2014	2018
(1)	(2)	(3)	(4)	(5)	(6)	(7)
Tehang	✓	✓	✓	✓	✓	✓
Luwuk Tukau	✓	✓	-	-	-	-
Tumbang Samui	✓	✓	✓	-	-	-
Tumbang Oroi	✓	✓	-	-	-	-
Putat Durei	✓	✓	-	-	-	-
Tumbang Mantuhe	✓	✓	✓	✓	-	-
Manuhing Raya						

Lanjutan Tabel/*Continued Table 4.1.1*

Kelurahan/Desa <i>Kelurahan/Village</i>	SMK <i>Vocational School</i>		Perguruan Tinggi <i>University</i>	
	2014	2018	2014	2018
(1)	(8)	(9)	(10)	(11)
Tehang	-	-	-	-
Luwuk Tukau	-	-	-	-
Tumbang Samui	-	-	-	-
Tumbang Oroi	-	-	-	-
Putat Durei	-	-	-	-
Tumbang Mantuhe	-	-	-	-
Manuhing Raya				

Catatan/Note: ¹ Termasuk Unit Permukiman Transmigrasi (UPT)/*Include Transmigration Settlement Unit*

Sumber/Source: BPS, Pendataan Potensi Desa (Podes)/*BPS-Statistics Indonesia, Village Potential Data Collection*

SOCIAL

Tabel 4.1.2 Jumlah Sekolah, Guru, dan Murid Taman Kanak-Kanak (TK) di Bawah Kementerian Pendidikan dan Kebudayaan Menurut Kelurahan/Desa di Kecamatan Manuhing Raya, 2017/2018
Number of Schools, Teachers, and Pupils in Kindergarten Under The Ministry of Education and Culture by Kelurahan/Village in Manuhing Raya Subdistrict, 2017/2018

Kelurahan/Desa <i>Kelurahan/Village</i>	Sekolah/Schools		
	Negeri <i>Public</i>	Swasta <i>Private</i>	Jumlah <i>Total</i>
(1)	(2)	(3)	(4)
Tehang	-
Luwuk Tukau	-
Tumbang Samui	-
Tumbang Oroi	-
Putat Durei	-
Tumbang Mantuhe	-
Manuhing Raya	-	7	7

Lanjutan Tabel/*Continued Table 4.1.2*

Kelurahan/Desa <i>Kelurahan/Village</i>	Guru ¹ / <i>Teachers</i> ¹		
	Negeri <i>Public</i>	Swasta <i>Private</i>	Jumlah <i>Total</i>
(1)	(5)	(6)	(7)
Tehang	-
Luwuk Tukau	-
Tumbang Samui	-
Tumbang Oroi	-
Putat Durei	-
Tumbang Mantuhe	-
Manuhing Raya	-	16	16

Lanjutan Tabel/*Continued Table 4.1.2*

Kelurahan/Desa <i>Kelurahan/Village</i>	Murid/ <i>Pupils</i>		
	Negeri <i>Public</i>	Swasta <i>Private</i>	Jumlah <i>Total</i>
(1)	(8)	(9)	(10)
Tehang	-
Luwuk Tukau	-
Tumbang Samui	-
Tumbang Oroi	-
Putat Durei	-
Tumbang Mantuhe	-
Manuhing Raya	-	165	165

Catatan/Note: ¹ Jumlah guru termasuk kepala sekolah dan guru/*The total of teachers including headmaster and teacher*

Sumber/Source: Dinas Pendidikan dan Kebudayaan Kabupaten Gunung Mas, Data Semester Genap/*Education and Culture Government Services of Gunung Mas Regency, Even Semester Data*

Tabel 4.1.3 Jumlah Sekolah, Guru, dan Murid Raudatul Athfal (RA) di Bawah Kementerian Agama Menurut Kelurahan/Desa di Kecamatan Manuhing Raya, 2017/2018 dan 2018/2019

Number of Schools, Teachers, and Pupils in Raudatul Athfal (RA) Under The Ministry of Religious Affairs by Kelurahan/Village in Manuhing Raya Subdistrict, 2017/2018 and 2018/2019

Kelurahan/Desa Kelurahan/Village	Sekolah/Schools		Guru/Teachers		Murid/Pupils	
	2017/2018	2018/2019	2017/2018	2018/2019	2017/2018	2018/2019
(1)	(2)	(3)	(4)	(5)	(6)	(7)
Tehang	-	-	-	-	-	-
Luwuk Tukau	-	-	-	-	-	-
Tumbang Samui	-	-	-	-	-	-
Tumbang Oroi	-	-	-	-	-	-
Putat Durei	-	-	-	-	-	-
Tumbang Mantuhe	-	-	-	-	-	-
Manuhing Raya	-	-	-	-	-	-

Sumber/Source: Kementerian Agama Kabupaten Gunung Mas, Data Semester Ganjil/Ministry of Religious Affairs of Gunung Mas Regency, Odd Semester Data

SOCIAL

Tabel 4.1.4 Jumlah Sekolah, Guru, dan Murid Sekolah Dasar (SD) di Bawah Kementerian Pendidikan dan Kebudayaan Menurut Kelurahan/Desa di Kecamatan Manuhing Raya, 2017/2018
Number of Schools, Teachers, and Pupils in Primary Schools Under The Ministry of Education and Culture by Kelurahan/Village in Manuhing Raya Subdistrict, 2017/2018

Kelurahan/Desa <i>Kelurahan/Village</i>	Sekolah/Schools		
	Negeri <i>Public</i>	Swasta <i>Private</i>	Jumlah <i>Total</i>
(1)	(2)	(3)	(4)
Tehang	3	-	3
Luwuk Tukau	1	-	1
Tumbang Samui	1	-	1
Tumbang Oroi	1	-	1
Putat Durei	1	-	1
Tumbang Mantuhe	1	-	1
Manuhing Raya	8	-	8

Lanjutan Tabel/*Continued Table 4.1.4*

Kelurahan/Desa <i>Kelurahan/Village</i>	Guru ¹ /Teachers ¹		
	Negeri <i>Public</i>	Swasta <i>Private</i>	Jumlah <i>Total</i>
(1)	(5)	(6)	(7)
Tehang	29	-	29
Luwuk Tukau	10	-	10
Tumbang Samui	6	-	6
Tumbang Oroi	8	-	8
Putat Durei	8	-	8
Tumbang Mantuhe	8	-	8
Manuhing Raya	69	-	69

Lanjutan Tabel/Continued Table 4.1.4

Kelurahan/Desa Kelurahan/Village	Murid/Pupils			Rasio Murid- Guru Pupils-Teacher Ratio
	Negeri Public	Swasta Private	Jumlah Total	
(1)	(8)	(9)	(10)	(11)
Tehang	369	-	369	13
Luwuk Tukau	131	-	131	13
Tumbang Samui	74	-	74	12
Tumbang Oroi	68	-	68	8
Putat Durei	49	-	49	6
Tumbang Mantuhe	52	-	52	6
Manuhing Raya	743	-	743	11

Catatan/Note: ¹ Jumlah guru termasuk kepala sekolah dan guru/The total of teachers including headmaster and teacher

Sumber/Source: <http://dapo.dikdasmen.kemdikbud.go.id> diakses pada 7 Mei 2019, Data Semester Ganjil/<http://dapo.dikdasmen.kemdikbud.go.id> accessed on 7 May 2019, Odd Semester Data

Tabel 4.1.5 Jumlah Sekolah, Guru, dan Murid Madrasah Ibtidaiyah (MI) di Bawah Kementerian Agama Menurut Kelurahan/Desa di Kecamatan Manuhing Raya, 2017/2018 dan 2018/2019

Number of Schools, Teachers, and Pupils in Madrasah Ibtidaiyah (MI) Under The Ministry of Religious Affairs by Kelurahan/Village in Manuhing Raya Subdistrict, 2017/2018 and 2018/2019

Kelurahan/Desa Kelurahan/Village	Sekolah/School					
	Negeri/Public		Swasta/Private		Jumlah/Total	
	2017/2018	2018/2019	2017/2018	2018/2019	2017/2018	2018/2019
(1)	(2)	(3)	(4)	(5)	(6)	(7)
Tehang	-	-	-	-	-	-
Luwuk Tukau	-	-	-	-	-	-
Tumbang Samui	-	-	-	-	-	-
Tumbang Oroi	-	-	-	-	-	-
Putat Durei	-	-	-	-	-	-
Tumbang Mantuhe	-	-	-	-	-	-
Manuhing Raya	-	-	-	-	-	-

SOCIAL

Lanjutan Tabel/Continued Table 4.1.5

Kelurahan/Desa <i>Kelurahan/Village</i>	Guru¹/Teachers¹					
	Negeri/Public		Swasta/Private		Jumlah/Total	
	2017/2018	2018/2019	2017/2018	2018/2019	2017/2018	2018/2019
	(1)	(8)	(9)	(10)	(11)	(12)
Tehang	-	-	-	-	-	-
Luwuk Tukau	-	-	-	-	-	-
Tumbang Samui	-	-	-	-	-	-
Tumbang Oroi	-	-	-	-	-	-
Putat Durei	-	-	-	-	-	-
Tumbang Mantuhe	-	-	-	-	-	-
Manuhing Raya	-	-	-	-	-	-

Lanjutan Tabel/*Continued Table 4.1.5*

Kelurahan/Desa Kelurahan/Village	Murid/Pupils					
	Negeri/Public		Swasta/Private		Jumlah/Total	
	2017/2018	2018/2019	2017/2018	2018/2019	2017/2018	2018/2019
(1)	(14)	(15)	(16)	(17)	(18)	(19)
Tehang	-	-	-	-	-	-
Luwuk Tukau	-	-	-	-	-	-
Tumbang Samui	-	-	-	-	-	-
Tumbang Oroi	-	-	-	-	-	-
Putat Durei	-	-	-	-	-	-
Tumbang Mantuhe	-	-	-	-	-	-
Manuhing Raya	-	-	-	-	-	-

Catatan/Note: ¹ Jumlah guru termasuk kepala sekolah dan guru/*The total of teachers including headmaster and teacher*

Sumber/Source: Kementerian Agama, Data Semester Ganjil/*Ministry of Religious Affairs, Odd Semester Data*

SOCIAL

Tabel 4.1.6 Jumlah Sekolah, Guru, dan Murid Sekolah Menengah Pertama (SMP) di Bawah Kementerian Pendidikan dan Kebudayaan Menurut Kelurahan/Desa di Kecamatan Manuhing Raya, 2017/2018

Number of Schools, Teachers, and Pupils in Junior High Schools Under The Ministry of Education and Culture by Kelurahan/Village in Manuhing Raya Subdistrict, 2017/2018

Kelurahan/Desa <i>Kelurahan/Village</i>	Sekolah/Schools		
	Negeri <i>Public</i>	Swasta <i>Private</i>	Jumlah <i>Total</i>
(1)	(2)	(3)	(4)
Tehang	1	-	1
Luwuk Tukau	-	-	-
Tumbang Samui	1	-	1
Tumbang Oroi	-	-	-
Putat Durei	-	-	-
Tumbang Mantuhe	1	-	1
Manuhing Raya	3	-	3

Lanjutan Tabel/*Continued Table 4.1.6*

Kelurahan/Desa <i>Kelurahan/Village</i>	Guru ¹ /Teachers ¹		
	Negeri <i>Public</i>	Swasta <i>Private</i>	Jumlah <i>Total</i>
(1)	(5)	(6)	(7)
Tehang	12	-	12
Luwuk Tukau	-	-	-
Tumbang Samui	4	-	4
Tumbang Oroi	-	-	-
Putat Durei	-	-	-
Tumbang Mantuhe	7	-	7
Manuhing Raya	23	-	23

Lanjutan Tabel/Continued Table 4.1.6

Kelurahan/Desa <i>Kelurahan/Village</i>	Murid/ <i>Pupils</i>			Rasio Murid- Guru
	Negeri <i>Public</i>	Swasta <i>Private</i>	Jumlah <i>Total</i>	<i>Pupils-Teacher Ratio</i>
(1)	(8)	(9)	(10)	(11)
Tehang	238	-	238	20
Luwuk Tukau	-	-	-	-
Tumbang Samui	44	-	44	11
Tumbang Oroi	-	-	-	-
Putat Durei	-	-	-	-
Tumbang Mantuhe	33	-	33	5
Manuhing Raya	315	-	315	14

Catatan/Note: ¹ Jumlah guru termasuk kepala sekolah dan guru/*The total of teachers including headmaster and teacher*

Sumber/Source: <http://dapo.dikdasmen.kemdikbud.go.id> diakses pada 7 Mei 2019, Data Semester Ganjil/<http://dapo.dikdasmen.kemdikbud.go.id> accessed on 7 May 2019, Odd Semester Data

Tabel 4.1 7 Jumlah Sekolah, Guru, dan Murid Madrasah Tsanawiyah (MTS) di Bawah Kementerian Agama Menurut Kelurahan/Desa di Kecamatan Manuhing Raya, 2017/2018 dan 2018/2019

Number of Schools, Teachers, and Pupils in Madrasah Tsanawiyah (MTS) Under The Ministry of Religious Affairs by Kelurahan/Village in Manuhing Raya Subdistrict, 2017/2018 and 2018/2019

Kelurahan/Desa Kelurahan/Village	Sekolah/School					
	Negeri/Public		Swasta/Private		Jumlah/Total	
	2017/2018	2018/2019	2017/2018	2018/2019	2017/2018	2018/2019
(1)	(2)	(3)	(4)	(5)	(6)	(7)
Tehang	-	-	-	-	-	-
Luwuk Tukau	-	-	-	-	-	-
Tumbang Samui	-	-	-	-	-	-
Tumbang Oroi	-	-	-	-	-	-
Putat Durei	-	-	-	-	-	-
Tumbang Mantuhe	-	-	-	-	-	-
Manuhing Raya	-	-	-	-	-	-

SOCIAL

Lanjutan Tabel/Continued Table 4.1.7

Kelurahan/Desa Kelurahan/Village	Guru ¹ /Teachers ¹					
	Negeri/Public		Swasta/Private		Jumlah/Total	
	2017/2018	2018/2019	2017/2018	2018/2019	2017/2018	2018/2019
(1)	(8)	(9)	(10)	(11)	(12)	(13)
Tehang	-	-	-	-	-	-
Luwuk Tukau	-	-	-	-	-	-
Tumbang Samui	-	-	-	-	-	-
Tumbang Oroi	-	-	-	-	-	-
Putat Durei	-	-	-	-	-	-
Tumbang Mantuhe	-	-	-	-	-	-
Manuhing Raya	-	-	-	-	-	-

Lanjutan Tabel/*Continued Table 4.1.7*

Kelurahan/Desa Kelurahan/Village	Murid/Pupils					
	Negeri/Public		Swasta/Private		Jumlah/Total	
	2017/2018	2018/2019	2017/2018	2018/2019	2017/2018	2018/2019
(1)	(14)	(15)	(16)	(17)	(18)	(19)
Tehang	-	-	-	-	-	-
Luwuk Tukau	-	-	-	-	-	-
Tumbang Samui	-	-	-	-	-	-
Tumbang Oroi	-	-	-	-	-	-
Putat Durei	-	-	-	-	-	-
Tumbang Mantuhe	-	-	-	-	-	-
Manuhing Raya	-	-	-	-	-	-

Catatan/Note: ¹ Jumlah guru termasuk kepala sekolah dan guru/*The total of teachers including headmaster and teacher*

Sumber/Source: Kementerian Agama, Data Semester Ganjil/*Ministry of Religious Affairs, Odd Semester Data*

SOCIAL

Tabel 4.1.8 Jumlah Sekolah, Guru, dan Murid Sekolah Menengah Atas (SMA) di Bawah Kementerian Pendidikan dan Kebudayaan Menurut Kelurahan/Desa di Kecamatan Manuhing Raya, 2017/2018

Number of Schools, Teachers, and Pupils in Senior High Schools Under The Ministry of Education and Culture by Kelurahan/Village in Manuhing Raya Subdistrict, 2017/2018

Kelurahan/Desa <i>Kelurahan/Village</i>	Sekolah/Schools		
	Negeri <i>Public</i>	Swasta <i>Private</i>	Jumlah <i>Total</i>
(1)	(2)	(3)	(4)
Tehang	1	-	1
Luwuk Tukau	-	-	-
Tumbang Samui	-	-	-
Tumbang Oroi	-	-	-
Putat Durei	-	-	-
Tumbang Mantuhe	-	-	-
Manuhing Raya	1	-	1

Lanjutan Tabel/*Continued Table 4.1.8*

Kelurahan/Desa <i>Kelurahan/Village</i>	Guru ¹ /Teachers ¹		
	Negeri <i>Public</i>	Swasta <i>Private</i>	Jumlah <i>Total</i>
(1)	(5)	(6)	(7)
Tehang	12	-	12
Luwuk Tukau	-	-	-
Tumbang Samui	-	-	-
Tumbang Oroi	-	-	-
Putat Durei	-	-	-
Tumbang Mantuhe	-	-	-
Manuhing Raya	12	-	12

Lanjutan Tabel/Continued Table 4.1.8

Kelurahan/Desa <i>Kelurahan/Village</i>	Murid/ <i>Pupils</i>			Rasio Murid- Guru <i>Pupils-Teacher Ratio</i>
	Negeri <i>Public</i>	Swasta <i>Private</i>	Jumlah <i>Total</i>	
(1)	(8)	(9)	(10)	(11)
Tehang	122	-	122	10
Luwuk Tukau	-	-	-	-
Tumbang Samui	-	-	-	-
Tumbang Oroi	-	-	-	-
Putat Durei	-	-	-	-
Tumbang Mantuhe	-	-	-	-
Manuhing Raya	122	-	122	10

Catatan/Note: ¹ Jumlah guru termasuk kepala sekolah dan guru/*The total of teachers including headmaster and teacher*

Sumber/Source: <http://dapo.dikdasmen.kemdikbud.go.id> diakses pada 7 Mei 2019, Data Semester Ganjil/<http://dapo.dikdasmen.kemdikbud.go.id> accessed on 7 May 2019, Odd Semester Data

Tabel 4.1.9 Jumlah Sekolah, Guru, dan Murid Sekolah Menengah Kejuruan (SMK) di Bawah Kementerian Pendidikan dan Kebudayaan Menurut Kelurahan/Desa di Kecamatan Manuhing Raya, 2017/2018

Number of Schools, Teachers, and Pupils in Vocational High Schools Under The Ministry of Education and Culture by Kelurahan/Village in Manuhing Raya Subdistrict, 2017/2018

Kecamatan Subdistrict	Sekolah School	Murid Pupils	Guru Teacher	Rasio Murid- Guru Pupils-Teacher Ratio
(1)	(2)	(3)	(4)	(5)
Tehang	-	-	-	-
Luwuk Tukau	-	-	-	-
Tumbang Samui	-	-	-	-
Tumbang Oroi	-	-	-	-
Putat Durei	-	-	-	-
Tumbang Mantuhe	-	-	-	-
Manuhing Raya	-	-	-	-

Catatan/Note: ¹ Jumlah guru termasuk kepala sekolah dan guru/The total of teachers including headmaster and teacher

Sumber/Source: <http://dapo.dikdasmen.kemdikbud.go.id> diakses pada 7 Mei 2019, Data Semester Ganjil/<http://dapo.dikdasmen.kemdikbud.go.id> accessed on 7 May 2019, Odd Semester Data

SOCIAL

Tabel 4.1.10 Jumlah Sekolah, Guru, dan Murid Madrasah Aliyah (MA) di Bawah Kementerian Agama Menurut Kelurahan/Desa di Kecamatan Manuhing Raya, 2017/2018 dan 2018/2019

Number of Schools, Teachers, and Pupils in Madrasah Aliyah (MA) Under The Ministry of Religious Affairs by Kelurahan/Village in Manuhing Raya Subdistrict, 2017/2018 and 2018/2019

Kelurahan/Desa Kelurahan/Village	Sekolah/School					
	Negeri/Public		Swasta/Private		Jumlah/Total	
	2017/2018	2018/2019	2017/2018	2018/2019	2017/2018	2018/2019
(1)	(2)	(3)	(4)	(5)	(6)	(7)
Tehang	-	-	-	-	-	-
Luwuk Tukau	-	-	-	-	-	-
Tumbang Samui	-	-	-	-	-	-
Tumbang Oroi	-	-	-	-	-	-
Putat Durei	-	-	-	-	-	-
Tumbang Mantuhe	-	-	-	-	-	-
Manuhing Raya	-	-	-	-	-	-

Lanjutan Tabel/*Continued Table 4.1.10*

Kelurahan/Desa <i>Kelurahan/Village</i>	Guru ¹ /Teachers ¹					
	Negeri/ <i>Public</i>		Swasta/ <i>Private</i>		Jumlah/ <i>Total</i>	
	2017/2018	2018/2019	2017/2018	2018/2019	2017/2018	2018/2019
(1)	(8)	(9)	(10)	(11)	(12)	(13)
Tehang	-	-	-	-	-	-
Luwuk Tukau	-	-	-	-	-	-
Tumbang Samui	-	-	-	-	-	-
Tumbang Oroi	-	-	-	-	-	-
Putat Durei	-	-	-	-	-	-
Tumbang Mantuhe						
Manuhing Raya	-	-	-	-	-	-

SOCIAL

Lanjutan Tabel/Continued Table 4.1.10

Kelurahan/Desa Kelurahan/Village	Murid/Pupils					
	Negeri/Public		Swasta/Private		Jumlah/Total	
	2017/2018	2018/2019	2017/2018	2018/2019	2017/2018	2018/2019
(1)	(14)	(15)	(16)	(17)	(18)	(19)
Tehang	-	-	-	-	-	-
Luwuk Tukau	-	-	-	-	-	-
Tumbang Samui	-	-	-	-	-	-
Tumbang Oroi	-	-	-	-	-	-
Putat Durei	-	-	-	-	-	-
Tumbang Mantuhe	-	-	-	-	-	-
Manuhing Raya	-	-	-	-	-	-

Catatan/Note: ¹ Jumlah guru termasuk kepala sekolah dan guru/The total of teachers including headmaster and teacher

Sumber/Source: Kementerian Agama, Data Semester Ganjil/Ministry of Religious Affairs, Odd Semester Data

4.2 KESEHATAN/HEALTHY

Tabel 4.2.1 Jumlah Rumah Sakit Umum, Puskesmas, Pustu, Poskesdes, dan Posyandu di Kecamatan Manuhing Raya Menurut Kelurahan/Desa dan Jenisnya, 2018

Number of General Hospital, Public Health Center, Assistant of Health Center, Village Health Post, and Integrated Health Service Post in Manuhing Raya Subdistrict by Kelurahan/Village, 2018

Kelurahan/Desa Kelurahan/Village	Rumah Sakit Umum General Hospital	Puskes- mas Health Center	Pustu Assistant of Health Center	Poskes- des Village Health Post	Posyandu Integrated Health Service Post
(1)	(2)	(3)	(4)	(5)	(6)
Tehang	-	1	-	-	2
Luwuk Tukau	-	-	1	-	3
Tumbang Samui	-	-	1	1	2
Tumbang Oroi	-	-	-	1	1
Putat Durei	-	-	-	1	1
Tumbang Mantuhe	-	-	-	1	1
Manuhing Raya	-	1	2	4	10

Sumber/Source: BPS, Pendataan Potensi Desa (Podes) 2018/BPS-Statistics Indonesia, Village Potential Data Collection 2018

SOCIAL

Tabel 4.2.2 Jumlah Tenaga Kesehatan¹ di Kecamatan Manuhing Raya Menurut Kelurahan/Desa, 2018

Number of Medical Personnel in Manuhing Raya Subdistrict by Kelurahan/Village, 2018

Kelurahan/Desa <i>Kelurahan/Village</i>	Dokter² <i>Doctor²</i>	Perawat <i>Nurse</i>	Bidan <i>Midwife</i>	Farmasi <i>Pharmaceutical</i>	Ahli Gizi <i>Nutritionist</i>
(1)	(2)	(3)	(4)	(5)	(6)
Tehang	1	17	9	-	1
Luwuk Tukau	-	-	-	-	-
Tumbang Samui	-	-	-	-	-
Tumbang Oroi	-	-	-	-	-
Putat Durei	-	-	-	-	-
Tumbang Mantuhe	-	-	-	-	-
Manuhing Raya	2	17	9	-	1

Catatan/Note: ¹ Tenaga kesehatan dalam tabel ini hanya mencakup tenaga kesehatan di puskesmas/*Medical personnel in this table only include medical personnel in Health Center*

² Dokter dalam tabel ini termasuk dokter umum, dokter spesialis, dokter spesialis gigi, dan dokter gigi/*Doctor in this table include general practitioner, medical specialist, dentist specialist, and dentist*

Sumber/Source: Dinas Kesehatan Kabupaten Gunung Mas/*Health Office of Gunung Mas Regency*

Tabel 4.2.3 Jumlah Bayi Lahir, Bayi Berat Badan Lahir Rendah (BBLR), dan Bergizi Kurang di Kecamatan Manuhing Raya, 2018
Number of Births, Babies with Low Birth Weights (LBW), and Malnutrition by Type by Subdistrict in Manuhing Raya Subdistrict, 2018

Jumlah Kunjungan <i>Number of Visited</i>	2018
(1)	(2)
Bayi Lahir <i>Births</i>	134
Berat Bayi Lahir Rendah (BBLR) <i>Low Birth Weights (LBW)</i>	1
Gizi Kurang <i>Malnutrition</i>	14

Sumber/Source: Dinas Kesehatan Kabupaten Gunung Mas/Health Office of Gunung Mas Regency

SOCIAL

Tabel 4.2.4 Jumlah Kunjungan Wanita Hamil, Nifas/Menyusui, Bayi, dan Anak di Kecamatan Manuhing Raya, 2015-2018
Number of Visited of Pregnancy Woman, Nipas, Baby, and Child in Manuhing Raya Subdistrict, 2015-2018

Jumlah Kunjungan <i>Number of Visited</i>	2015	2016	2017	2018
(1)	(2)	(3)	(4)	(5)
Wanita Hamil <i>Pregnancy Woman</i>	117	146	140	136
Nifas/Menyusui <i>Breastfeeding</i>	80	108	132	132
Bayi <i>Baby</i>	59	58	117	130
Anak <i>Child</i>	375	85	388	638

Sumber/Source: Dinas Kesehatan Kabupaten Gunung Mas/Health Office of Gunung Mas Regency

Tabel 4.2.5 Jumlah Persalinan Hidup dan Persalinan Mati di Kecamatan Manuhing Raya, 2018
Table Number of Life Birth and Still Birth in Manuhing Raya Subdistrict, 2018

Jumlah Persalinan <i>Number of Birth</i>	2017	2018
(1)	(2)	(3)
Persalinan Hidup/Life Birth		
Ibu/Mother	135	134
Anak/Child	133	134
Persalinan Mati/Still Birth		
Ibu/Mother	-	-
Anak/Child	2	-

Sumber/Source: Dinas Kesehatan Kabupaten Gunung Mas/Health Office of Gunung Mas Regency

Tabel 4.2.6 Banyaknya Balita Yang Pernah Mendapatkan Imunisasi Menurut Jenis Imunisasi di Kecamatan Manuhing Raya, 2018
Number of Toddlers Ever Getting Immunization By type of Immunization in Manuhing Raya Subdistrict, 2018

Jenis Imunisasi <i>Kind of Immunization</i>	Jenis Kelamin <i>Sex</i>		Jumlah Balita <i>Number of Toddlers Participants</i>
	Laki-laki <i>Male</i>	Perempuan <i>Female</i>	
(1)	(2)	(3)	(4)
Jumlah Bayi/Number of Baby	130
DPT-HB-Hib3	97
Polio 4	88
Campak/Measles Rubella (MR)	93
Imunisasi Dasar Lengkap	81

Sumber/Source: Dinas Kesehatan Kabupaten Gunung Mas/Health Office of Gunung Mas Regency

Tabel 4.2.7 Jumlah Klinik Keluarga Berencana (KKB), Akseptor Aktif, Akseptor Baru, dan Pasangan Usia Subur di Kecamatan Manuhing Raya, 2018
Number of Family Planning Clinics, Active Acceptors, New Acceptors, and Fertilized Age Couples in Manuhing Raya Subdistrict, 2018

Uraian <i>Descriptions</i>	2017	2018
(1)	(2)	(3)
Klinik KB <i>Family Planning Clinic</i>	8	12
Akseptor Aktif/Active Acceptor		
Target/Target	849	749
Realisasi/Realization	743	730
Akseptor Baru/New Acceptor		
Target/Target	241	88
Realisasi/Realization	89	22
Pasangan Usia Subur (PUS) <i>Fertilized Age Couples</i>	1 306	1 218

Sumber/Source: Dinas Pengendalian Penduduk dan Keluarga Berencana Kabupaten Gunung Mas/Population Control and Family Planning Office of Gunung Mas Regency

SOCIAL

Tabel 4.2.8 Jumlah Peserta KB Aktif Menurut Jenis Alat Kontrasepsi di Kecamatan Manuhing Raya, 2018
Number of Active Family Planning Participants by Type of Contraceptive in Manuhing Raya Subdistrict, 2018

Jenis Kontrasepsi <i>Kind of Contraception</i>	2017	2018
(1)	(2)	(3)
IUD	-	-
MOP	-	-
MOW	-	-
Implan/ <i>Implant</i>	97	2
Suntik/ <i>Injecting</i>	461	692
Pil KB/ <i>Pill KB</i>	180	35
Kondom/ <i>Condom</i>	5	1
Jumlah/<i>Total</i>	743	730

Sumber/*Source*: Dinas Pengendalian Penduduk dan Keluarga Berencana Kabupaten Gunung Mas/*Population Control and Family Planning Office of Gunung Mas Regency*

4.3 AGAMA DAN SOSIAL LAINNYA/RELIGION AND OTHER SOCIAL AFFAIRS

Tabel 4.3.1 Jumlah Tempat Ibadah di Kecamatan Manuhing Raya Menurut Desa/Kelurahan, 2018
Number of Religious Workshop in Manuhing Raya Subdistrict by Village Ward, 2018

Kelurahan/Desa <i>Kelurahan/Village</i>	Masjid <i>Mosque</i>	Langgar/ Mushola	Gereja <i>Church</i>	Pura/Balai <i>Temple</i>
(1)	(2)	(3)	(4)	(5)
Tehang	1	-
Luwuk Tukau	-	-
Tumbang Samui	-	-
Tumbang Oroi	-	-
Putat Durei	-	-
Tumbang Mantuhe	-	-
Manuhing Raya	1	-	15	3

Sumber/Source: Kementerian Agama Kabupaten Gunung Mas/Ministry of Religion of Gunung Mas Regency

SOCIAL

Tabel 4.3.2 Jumlah Penduduk Menurut Agama yang Dianut di Kecamatan Manuhing Raya, 2018
Table Population by Religion in Manuhing Raya Subdistrict, 2018

Agama Religion	2018
(1)	(2)
Islam/Moslem	288
Protestan/Protestant	4 484
Katolik/Catholic	99
Hindu/Hindu	1 606
Budha/Buddhist	-
Konghucu/Konghucu	-
Jumlah/Total	6 477

Sumber/Source: Kementerian Agama Kabupaten Gunung Mas/Ministry of Religion of Gunung Mas Regency

Tabel 4.3.3 Pencemaran yang Pernah Terjadi di Kecamatan Manuhing Raya Menurut Kelurahan/Desa, 2018

Pollution That Has Occurred in Manuhing Raya Subdistrict by Kelurahan/Village, 2018

Kelurahan/Desa <i>Kelurahan/Village</i>	Air <i>Water</i>	Tanah <i>Land</i>	Udara <i>Air</i>	Suara <i>Sound</i>
(1)	(2)	(3)	(4)	(5)
Tehang	✓	-	-	-
Luwuk Tukau	✓	-	-	-
Tumbang Samui	✓	-	-	-
Tumbang Oroi	✓	-	-	-
Putat Durei	✓	-	-	-
Tumbang Mantuhe	✓	-	-	-

Sumber/Source: BPS, Pendataan Potensi Desa (Podes) 2018/BPS-Statistics Indonesia, Village Potential Data Collection 2018

Tabel 4.3.4 Bencana Alam¹ yang Pernah Terjadi di Kecamatan Manuhing Raya Menurut Kelurahan/Desa, 2018

Natural Disasters¹ That Has Occurred in Manuhing Raya Subdistrict by Kelurahan/Village, 2018

Kelurahan/Desa <i>Kelurahan/Village</i>	Tanah Longsor <i>Landslide</i>	Banjir <i>Flood</i>	Gempa Bumi <i>Earth-quake</i>	Angin Puyuh <i>Whirl-wind</i>	Kebakaran Hutan dan Lahan <i>Forest and Land Fires</i>
(1)	(2)	(3)	(4)	(5)	(6)
Tehang	-	✓	-	-	-
Luwuk Tukau	-	-	-	-	-
Tumbang Samui	-	✓	-	-	✓
Tumbang Oroi	-	✓	-	-	✓
Putat Durei	-	-	-	-	-
Tumbang Mantuhe	-	-	-	-	✓

Catatan/Note: ¹ Terjadi dalam tiga tahun terakhir sampai dengan saat pencacahan/Occurred during the last three years by the time of enumeration

Sumber/Source: BPS, Pendataan Potensi Desa (Podes) 2018/BPS-Statistics Indonesia, Village Potential Data Collection 2018

Tabel 4.3.5 Keberadaan Fasilitas Olahraga di Kecamatan Manuhing Raya Menurut Kelurahan/Desa, 2018

The existence of Sport Facility in Manuhing Raya Subdistrict by Kelurahan/Village, 2018

Kelurahan/Desa <i>Kelurahan/Village</i>	Lapangan Sepak Bola <i>Football Field</i>	Lapangan Voli <i>Volleyball court</i>	Lapangan Bulutangkis <i>Badminton</i>	Bilyard <i>Bilyard</i>	Tenis Meja <i>Table Tennis</i>
(1)	(2)	(3)	(4)	(5)	(6)
Tehang	✓	✓	✓	✓	✓
Luwuk Tukau	-	✓	✓	-	✓
Tumbang Samui	-	✓	-	-	✓
Tumbang Oroi	-	✓	✓	-	-
Putat Durei	-	✓	✓	-	-
Tumbang Mantuhe	-	✓	✓	-	-

Sumber/Source: BPS, Pendataan Potensi Desa (Podes) 2018/BPS-Statistics Indonesia, Village Potential Data Collection 2018



PERTANIAN AGRICULTURE

Komoditas Perkebunan Terbesar di Kecamatan Manuhing Raya, 2018
The Biggest Estate Crops in Manuhing Raya Subdistrict, 2018

Karet/Rubber



Luas Areal : 5 851 Ha
Planted Area : 5 851 Ha

Kelapa Sawit/ Palm Oil



Luas Areal : 956 Ha
Planted Area : 956 Ha

Populasi Hewan Ternak/Unggas di Kecamatan Manuhing Raya, 2018
Livestock/Poultry Population in Manuhing Raya Subdistrict, 2018

Sapi Potong
Beef Cattle



94 Ekor
Head

Ayam Pedaging
Broiler



2 684 Ekor
Head

Babi
Pig



1 287 Ekor
Head

PENJELASAN TEKNIS

1. **Lahan sawah** adalah lahan pertanian yang berpetak-petak dan dibatasi oleh pematang (galengan), saluran untuk menahan/ menyalurkan air, yang biasanya ditanami padi sawah tanpa memandang dari mana diperoleh atau status lahan tersebut. Lahan yang dimaksud termasuk lahan yang terdaftar di Pajak Bumi Bangunan, Luran Pembangunan Daerah, lahan bengkok, lahan serobotan, lahan rawa yang ditanami padi dan lahan bekas tanaman tahunan yang telah dijadikan sawah, baik yang ditanami padi, palawija atau tanaman semusim lainnya.
2. **Tegal/Kebun** adalah lahan pertanian bukan sawah (lahan kering) yang ditanami tanaman semusim atau tahunan dan terpisah dengan halaman sekitar rumah serta penggunaannya tidak berpindah pindah.
3. **Ladang/Huma** adalah lahan pertanian bukan sawah (lahan kering) yang biasanya ditanami tanaman semusim dan penggunaannya hanya semusim atau dua musim, kemudian akan ditinggalkan bila sudah tidak subur lagi (berpindah-pindah). Kemungkinan lahan ini beberapa

TECHNICAL NOTES

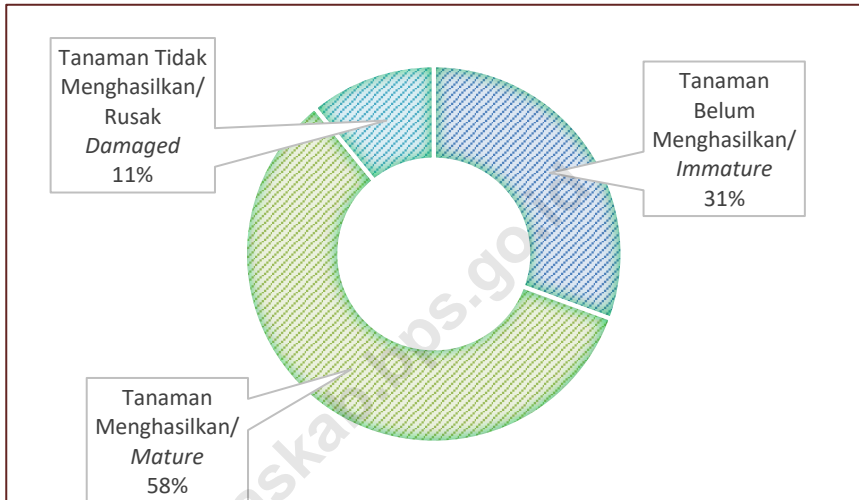
1. **Wetland** is agricultural land that separated by small dykes to resist water, where the main crop is usually wetland paddy without considering where it is got from or the status of the land. It includes the land that is registered at land income tax office, regional development contribution, 'bengkok' land, illegal ownership, swamps for rice cultivation, and annual crop land mark that has been used as rice field, which are both planted with paddy, secondary crops or the other seasonal crops.
2. **Dry field/Garden** is an dryland (unirrigated land) which is planted with seasonal or annual crops and separately from the yard around the house without shifting.
3. **Unirrigated agricultural field /Shifting cultivation land** is dryland (unirrigated land) that usually is cultivated for seasonal crops and utilized only for one or two seasons, then it will be left when it is not fertile (shifting). Maybe, this land will be used again in a few years if it has been fertile.

tahun kemudian akan dikerjakan kembali jika sudah subur.

4. **Data pokok tanaman pangan yang dikumpulkan** adalah luas panen dan produktivitas (hasil per hektar). Produksi tanaman pangan merupakan hasil perkalian antara luas panen dengan produktivitas. Pengumpulan data luas panen dilakukan setiap bulan dengan pendekatan area kecamatan di seluruh wilayah Gunung Mas. Pengumpulan data produktivitas dilakukan melalui pengukuran langsung pada plot ubinan berukuran 2½ m x 2½ m. Pengumpulan data produktivitas dilakukan setiap subround (empat bulanan) pada waktu panen petani.
4. ***The main food crops data collected*** consists of harvested area and productivity (yield per hectare). Food crops production is generated by harvested area multiplied by productivity. The harvested area data is collected every month using Subdistrict area approach in all Subdistrict in Gunung Mas. The productivity data collection is conducted by a direct measurement in 2½m x 2½m crop cutting plot. The productivity measurement is conducted in every subround (four monthly) at the time when farmers are harvesting their crops.
5. **Data produksi padi dan palawija yang disajikan** adalah dalam kualitas: gabah kering giling (padi), pipilan kering (jagung), biji kering (kedelai dan kacang tanah), dan umbi basah (ubi kayu dan ubi jalar).
5. ***Production of paddy and secondary crops data*** are presented in the form of: dry unhusked rice (paddy), dry loose maize (maize), dry shells crops (soybeans and peanuts), and fresh roots (cassava and sweet potatoes).
6. **Bentuk produksi perkebunan** adalah; karet kering (karet), buah (kelapa), dan tandan buah segar (kelapa sawit)
6. ***Form plantation production*** is; dry rubber (rubber), fruit (coconut), and fresh fruit bunches (palm).
7. **Data populasi ternak dan kegiatan pemotongan ternak** bersumber dari Dinas Pertanian dan Ketahanan Pangan Kabupaten Gunung Mas.
7. ***Data of domestic livestock population and slaughtered activity*** are obtain from the

8. **Data statistik perikanan** merupakan data sekunder yang bersumber dari Dinas Perikanan. Statistik perikanan dibedakan atas data Perikanan Tangkap dan Perikanan Budidaya. Perikanan Tangkap diklasifikasikan atas penangkapan ikan di laut dan penangkapan ikan di perairan umum. Perikanan Budidaya diklasifikasikan atas jenis budidaya yaitu budidaya laut, tambak, kolam, karamba, jaring apung, dan sawah.
8. **Fishery Statistics** are secondary data obtained from Fishery Office of Gunung Mas Regency. Fishery statistics are categorized into capture fisheries and aquaculture. Capture fisheries are further classified into marine capture fisheries and inland open water capture fisheries. Aquaculture are further classified into several types of culture: marine culture, brackish water pond, fresh water pond, cage, floating net, and fish breeding in paddy fields.

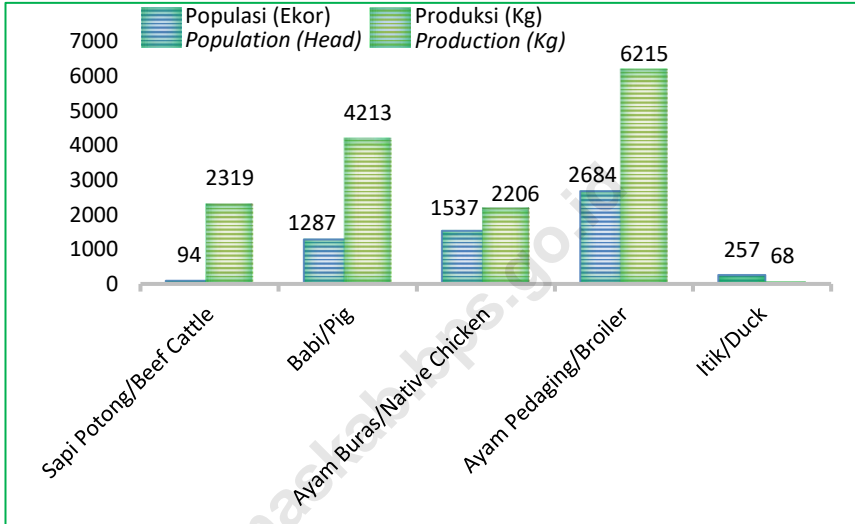
Gambar 6 Persentase Luas Areal Perkebunan Karet Menurut Klasifikasi Tanaman di Kecamatan Manuhing Raya (ha), 2018/*Percentage of The Rubber Plantation by Classifications of Crops in Manuhing Raya Subdistrict (ha), 2018*



Sumber/Source: Dinas Pertanian dan Ketahanan Pangan Kabupaten Gunung Mas/*Agriculture and Food Security Office of Gunung Mas Regency*

AGRICULTURE

Gambar 7 Populasi dan Produksi Ternak/Unggas Menurut Jenis Ternak di Kecamatan Manuhing Raya (ekor), 2018/*Livestock/Poultry Population and Production by Kind of Livestock in Manuhing Raya Subdistrict (head), 2018*

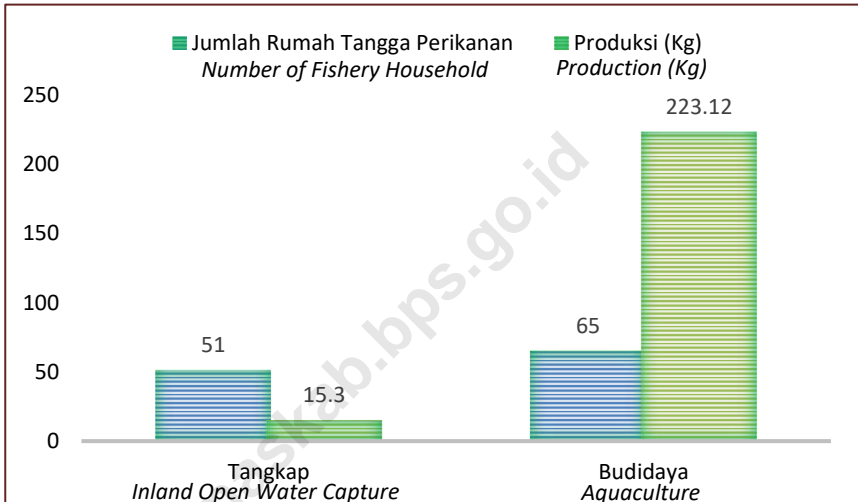


Sumber/Source: Dinas Pertanian dan Ketahanan Pangan Kabupaten Gunung Mas/*Agriculture and Food Security Office of Gunung Mas Regency*

Gambar 8 Jumlah Rumah Tangga Perikanan dan Produksi Perikanan Tangkap di Perairan Umum dan Perikanan Budidaya di Kecamatan Manuhing Raya, 2018

Picture

Number of Fishery Households and Production of Inland Open Water Capture and Aquaculture in Manuhing Raya Subdistrict, 2018



Sumber/Source: Dinas Perikanan Kabupaten Gunung Mas/Fishery Office of Gunung Mas Regency

AGRICULTURE

5. PERTANIAN/AGRICULTURE

5.1 HORTIKULTURA/HORTICULTURE

Tabel 5.1.1 Luas Panen Tanaman Sayuran Jenis Tanaman di Kecamatan Manuhing Raya (ha), 2018
Harvested Area of Vegetables by Kind of Plant in Manuhing Raya Subdistrict (ha), 2018

Jenis Tanaman <i>Kind of Plants</i>	2017	2018
(1)	(2)	(3)
Bawang Merah/ <i>Shallot</i>	-	-
Cabai/ <i>Chili</i>	2	7
Kentang/ <i>Potato</i>	-	-
Kubis/ <i>Cabbage</i>	-	-
Petsai/Sawi/ <i>Chinese Cabbage</i>	-	-
Tomat/ <i>Tomato</i>	-	-
Wortel/ <i>Carrot</i>	-	-

Sumber/*Source*: BPS, Statistik Pertanian Hortikultura SPH-SBS/*BPS-Statistics Indonesia, Agricultural Statistic for Horticulture SPH-SBS*

Tabel 5.1.2 Produksi Tanaman Sayuran Menurut Jenis Tanaman di Kecamatan Manuhing Raya (kuintal), 2018

Table
Production of Vegetables by Kind of Plant in Manuhing Raya Subdistrict (quintal), 2018

Jenis Tanaman <i>Kind of Plants</i>	2017	2018
(1)	(2)	(3)
Bawang Merah/ <i>Shallot</i>	-	-
Cabai/ <i>Chili</i>	6	47
Kentang/ <i>Potato</i>	-	-
Kubis/ <i>Cabbage</i>	-	-
Petsai/ <i>Sawi/Chinese Cabbage</i>	-	-
Tomat/ <i>Tomato</i>	-	-
Wortel/ <i>Carrot</i>	-	-

Sumber/*Source*: BPS, Statistik Pertanian Hortikultura SPH-SBS/*BPS-Statistics Indonesia, Agricultural Statistic for Horticulture SPH-SBS*

AGRICULTURE

Tabel 5.1.3 Luas Panen Tanaman Biofarmaka Menurut Jenis Tanaman di Kecamatan Manuhing Raya (m²), 2018

Harvested Area of Medicinal Plants by Kind of Plant in Manuhing Raya Subdistrict (m²), 2018

Jenis Tanaman <i>Kind of Plants</i>	2017	2018
(1)	(2)	(3)
Jahe/ <i>Ginger</i>	102	335
Laos/Lengkus/ <i>Galanga</i>	27	240
Kencur/ <i>East Indian Galangal</i>	52	125
Kunyit/ <i>Turmeric</i>	59	365

Sumber/*Source*: BPS, Statistik Pertanian Hortikultura SPH-TBF/*BPS-Statistics Indonesia, Agricultural Statistic for Horticulture SPH-TBF*

Tabel 5.1.4 Produksi Tanaman Biofarmaka Menurut Jenis Tanaman di Kecamatan Manuhing Raya (kg), 2018

Production of Medicinal Plants by Kind of Plant in Manuhing Raya Subdistrict (kg), 2018

Jenis Tanaman <i>Kind of Plants</i>	2017	2018
(1)	(2)	(3)
Jahe/ <i>Ginger</i>	102	800
Laos/ <i>Lengkus/Galanga</i>	27	380
Kencur/ <i>East Indian Galangal</i>	52	170
Kunyit/ <i>Turmeric</i>	59	547

Sumber/*Source*: BPS, Statistik Pertanian Hortikultura SPH-TBF/*BPS-Statistics Indonesia, Agricultural Statistic for Horticulture SPH-TBF*

AGRICULTURE

Tabel 5.1.5 Luas Panen Tanaman Hias Menurut Jenis Tanaman di Kecamatan Manuhing Raya (m²), 2018

Harvested Area of Ornamental Plants by Kind of Plant in Manuhing Raya Subdistrict (m²), 2018

Jenis Tanaman <i>Kind of Plants</i>	2017	2018
(1)	(2)	(3)
Anggrek/ <i>Orchid</i>	-	-
Krisan/ <i>Chrysantemum</i>	-	-
Mawar/ <i>Rose</i>	-	-
Sedap Malam/ <i>Tuberose</i>	-	-

Sumber/*Source*: BPS, Statistik Pertanian Hortikultura SPH-TH/*BPS-Statistics Indonesia, Agricultural Statistic for Horticulture SPH-TH*

Tabel 5.1.6 Produksi Tanaman Hias Menurut Jenis Tanaman di Kecamatan Manuhing Raya (tangkai), 2018

Production of Ornamental Plants by Kind of Plant in Manuhing Raya Subdistrict (tangkai), 2018

Jenis Tanaman <i>Kind of Plants</i>	2017	2018
(1)	(2)	(3)
Anggrek/ <i>Orchid</i>	-	-
Krisan/ <i>Chrysantemum</i>	-	-
Mawar/ <i>Rose</i>	-	-
Sedap Malam/ <i>Tuberose</i>	-	-

Sumber/*Source*: BPS, Statistik Pertanian Hortikultura SPH-TH/*BPS-Statistics Indonesia, Agricultural Statistic for Horticulture SPH-TH*

AGRICULTURE

Tabel 5.1.7 Produksi Buah-Buahan Menurut Jenis Tanaman di Kecamatan Manuhing Raya (kuintal), 2018

Production of Fruits by Kind of Plant in Manuhing Raya Subdistrict (quintal), 2018

Jenis Tanaman <i>Kind of Plants</i>	2017	2018
(1)	(2)	(3)
Mangga/ <i>Mango</i>	3	-
Durian/ <i>Durian</i>	-	-
Jeruk/ <i>Orange</i>	-	-
Pisang/ <i>Banana</i>	-	-
Pepaya/ <i>Papaya</i>	9	-
Salak/ <i>Salacca</i>	-	-

Sumber/*Source*: BPS, Statistik Pertanian Hortikultura SPH-BST/*BPS-Statistics Indonesia, Agricultural Statistic for Horticulture SPH-BST*

5.2 PERKEBUNAN/*ESTATE CROPS*

Tabel 5.2.1 Luas Areal dan Produksi Tanaman Perkebunan Menurut Jenis Tanaman di Kecamatan Manuhing Raya, 2018
Planted Area and Production of Estates by Type of Crops in Manuhing Raya Subdistrict, 2018

Jenis Tanaman <i>Kind of Crops</i>	Luas Areal (ha) <i>Planted Area (ha)</i>		Produksi (ton) <i>Production (ton)</i>	
	2017	2018	2017	2018
	(1)	(3)	(4)	(5)
Karet/ <i>Rubber</i>	5851	5851	1690	1682
Kelapa/ <i>Coconut</i>	18	18	1,4	1
Kopi/ <i>Coffee</i>	-	-	-	-
Kelapa Sawit/ <i>Palm Oil</i>	956	956	147	147

Sumber/*Source*: Dinas Pertanian dan Ketahanan Pangan Kabupaten Gunung Mas/*Agriculture and Food Security Office of Gunung Mas Regency*

AGRICULTURE

Tabel 5.2.2 Luas Areal Tanaman Perkebunan Menurut Jenis Tanaman dan Klasifikasi Tanaman di Kecamatan Manuhing Raya (ha), 2018
Planted Area of Estates by Type of Crops and Classifications of Crops in Manuhing Raya Subdistrict (ha), 2018

Jenis Tanaman <i>Kind of Crops</i>	Tanaman Belum Menghasil- kan <i>Immature</i>	Tanaman Menghasil- kan <i>Mature</i>	Tanaman Tidak Menghasilkan/ Rusak <i>Damaged</i>	Jumlah <i>Total</i>
(1)	(2)	(3)	(4)	(5)
Karet/ <i>Rubber</i>	1790	3425	636	5851
Kelapa/ <i>Coconut</i>	2	3	13	18
Kopi/ <i>Coffee</i>	-	-	-	-
Kelapa Sawit/ <i>Palm Oil</i>	858	98	-	956

Sumber/*Source*: Dinas Pertanian dan Ketahanan Pangan Kabupaten Gunung Mas/*Agriculture and Food Security Office of Gunung Mas Regency*

5.3 PETERNAKAN/LIVESTOCK

Tabel 5.3.1 Populasi Ternak/Unggas Menurut Jenis Ternak di Kecamatan Manuhing Raya (ekor), 2018
Livestock/Poultry Population by Kind of Livestock in Manuhing Raya Subdistrict (head), 2018

Jenis Ternak (ekor) <i>Kind of Livestock (head)</i>	2017	2018
(1)	(2)	(3)
Sapi Potong/ <i>Beef Cattle</i>	75	94
Kerbau/ <i>Buffalo</i>	-	-
Kambing/ <i>Goat</i>	-	-
Babi/ <i>Pig</i>	1281	1287
Ayam Buras/ <i>Native Chicken</i>	1531	1537
Ayam Pedaging/ <i>Broiler</i>	2550	2684
Ayam Petelur/ <i>Layer</i>	-	-
Itik/ <i>Duck</i>	265	257

Sumber/*Source*: Dinas Pertanian dan Ketahanan Pangan Kabupaten Gunung Mas/*Agriculture and Food Security Office of Gunung Mas Regency*

AGRICULTURE

Tabel 5.3.2 Produksi Daging dan Telur Menurut Kecamatan dan Jenis Ternak/Unggas di Kecamatan Manuhing Raya, 2018
Production of Meat and Egg by Subdistrict and Kind Livestock/Poultry in Manuhing Raya Subdistrict , 2018

Jenis Ternak/Unggas <i>Kind of Livestock/Poultry</i>	2017	2018
(1)	(2)	(3)
Daging (kg)/Meat (kg)		
Sapi Potong/ <i>Beef Cattle</i>	2 012	2 319
Kerbau/ <i>Buffalo</i>	-	-
Kambing/ <i>Goat</i>	-	-
Babi/ <i>pig</i>	3 964	4 213
Ayam Buras/ <i>Native Chicken</i>	1 903	2 206
Ayam Pedaging/ <i>Broiler</i>	6 754	6 215
Ayam Petelur/ <i>Layer</i>	-	-
Itik/ <i>Duck</i>	69	68
Telur (kg)/Egg (kg)		
Ayam Buras/ <i>Native Chicken</i>	2 254	1 137
Ayam Petelur/ <i>Layer</i>	-	-
Itik/ <i>Duck</i>	-	657

Sumber/*Source*: Dinas Pertanian dan Ketahanan Pangan Kabupaten Gunung Mas/*Agriculture and Food Security Office of Gunung Mas Regency*

5.4 PERIKANAN/*FISHERY*

Tabel 5.4 1 Jumlah Rumah Tangga Perikanan Tangkap di Perairan Umum dan Perikanan Budidaya di Kecamatan Manuhing Raya, 2018
Table Number of Inland Open Water Capture Fishery Households and Aquaculture Households in Manuhing Raya Subdistrict, 2018

Rumah Tangga <i>Households</i>	2017	2018
(1)	(2)	(3)
Perikanan Tangkap/Capture <i>Fishery</i>	51	51
Perikanan Budidaya/ <i>Aquaculture Households</i>	50	65
Kolam/ <i>Fresh Water Pond</i>	50	65
Keramba/ <i>Cage</i>	-	-

Sumber/*Source*: Dinas Perikanan Kabupaten Gunung Mas/*Fishery Office of Gunung Mas Regency*

AGRICULTURE

Tabel 5.4.2 Produksi Perikanan Tangkap di Perairan Umum dan Perikanan Budidaya di Kecamatan Manuhing Raya, 2018

Production of Inland Open Water Capture Fishery and Aquaculture in Manuhing Raya Subdistrict, 2018

Produksi Production	2017	2018
(1)	(2)	(3)
Perikanan Tangkap/Capture Fishery	10,1	15,3
Perikanan Budidaya/ Aquaculture Households	162,3	223,12
Kolam/Fresh Water Pond	162,3	223,12
Keramba/Cage	-	-

Sumber/Source: Dinas Perikanan Kabupaten Gunung Mas/Fishery Office of Gunung Mas Regency

Tabel 5.4.3 Jumlah Perahu/Kapal Penangkapan Ikan pada Perikanan Darat Menurut Jenisnya di Kecamatan Manuhing Raya, 2018
Number of Fishing Boat at Inland Fisheries by Type in Manuhing Raya Subdistrict, 2018

Jenis Perahu/Kapal <i>Type of Boat</i>	2017	2018
(1)	(2)	(3)
Jukung	8	8
Perahu Papan Kecil/ <i>Small Wood Boat</i>	16	16
Perahu Papan Sedang/ <i>Middle Wood Boat</i>	3	3
Perahu Motor Tempel/ <i>Out Agency Motorboat</i>	15	25

Sumber/*Source*: Dinas Perikanan Kabupaten Gunung Mas/*Fishery Office of Gunung Mas Regency*

AGRICULTURE

Tabel 5.4.4 Jumlah Alat Penangkap Ikan pada Perikanan Darat Menurut Jenisnya di Kecamatan Manuhing Raya, 2018
Number of Fishing Apparel at Inland Fisheries by Type in Manuhing Raya Subdistrict, 2018

Jenis Alat Penangkap Ikan <i>Type of Fishing Apparel</i>	2017	2018
(1)	(2)	(3)
Jala Tebar/ <i>Nets</i>	15	15
Jaring Insang Tetap/ <i>Gil Nets</i>	20	20
Jaring Insang Hanyut/ <i>Gil Nets</i>	-	-
Perangkap/ <i>Traps</i>	-	-
Pancing/ <i>Fishhook</i>	23	23

Sumber/*Source*: Dinas Perikanan Kabupaten Gunung Mas/*Fishery Office of Gunung Mas Regency*

Tabel 5.4.5 Luas Perairan Perikanan Darat Menurut Jenis Areal di Kecamatan Manuhing Raya, 2018
Table Area of Fresh-Water Fish by Kind of Areas in Manuhing Raya Subdistrict, 2018

Jenis Areal <i>Kind of Areas</i>	2017	2018
(1)	(2)	(3)
Kolam/ <i>Fresh Water Pond</i>	3,43	3,43
Keramba/ <i>Cage</i>	-	-
Jumlah/Total	3,43	3,43

Sumber/*Source*: Dinas Perikanan Kabupaten Gunung Mas/*Fishery Office of Gunung Mas Regency*

AGRICULTURE

Tabel 5.4.6 Jumlah Unit Pengolahan dan Pemasaran Hasil Perikanan di Kecamatan Manuhing Raya, 2018
Table Number of Fishing Products Marketing and Manufacturing Units in Manuhing Raya Subdistrict, 2018

Uraian <i>Descriptions</i>	2017	2018
(1)	(2)	(3)
Unit Pengolahan Hasil Perikanan/ <i>Fishery Products Manufacturing Units</i>	4	4
Unit Pemasaran Hasil Perikanan/ <i>Fishery Products Marketing Units</i>	9	9
Jumlah/Total	13	13

Sumber/Source: Dinas Perikanan Kabupaten Gunung Mas/*Fishery Office of Gunung Mas Regency*

Tabel 5.4.7 Jumlah Produksi Hasil Pengolahan Perikanan di Kecamatan Manuhing Raya (ton), 2018
Production of Fishery Manufacturing by Type in Manuhing Raya Subdistrict (ton), 2018

Jenis Pengolahan <i>Type of Manufacturing</i>	2017	2018
(1)	(2)	(3)
Penggaraman/Pengeringan/ <i>Salting/Drying</i>	0,68	0,65
Fermentasi/ <i>Fermentation</i>	-	-
Jumlah/Total	0,68	0,65

Sumber/Source: Dinas Perikanan Kabupaten Gunung Mas/Fishery Office of Gunung Mas Regency

AGRICULTURE

Tabel 5.4.8 Jumlah Produksi Pemasaran Hasil Perikanan di Kecamatan Manuhing Raya (ton), 2018
Production of Fishery Product Marketing by Type in Manuhing Raya Subdistrict (ton), 2018

Jenis Hasil Perikanan <i>Type of Fishery Products</i>	2017	2018
(1)	(2)	(3)
Darat/Land	12,4	12,5
Laut/Sea	12,0	12,0
Jumlah/Total	24,4	24,5

Sumber/Source: Dinas Perikanan Kabupaten Gunung Mas/Fishery Office of Gunung Mas Regency

DATA

MENCERDASKAN BANGSA

— *Enlighten The Nation* —

<https://gumaskab.bps.go.id>



**BADAN PUSAT STATISTIK
KABUPATEN GUNUNG MAS**
BPS-statistics of Gunung Mas Regency

Jl. Brigjend. Katamso No. 97, Kelurahan Tampang Tumbang Anjir
Kec. Kurun, Kab. Gunung Mas, 74511 Telp/Fax: (0537) 3032777
E-mail: bps6211@bps.go.id Homepage: <https://gumaskab.bps.go.id>

ISSN: 2407-1404



9 772407 140009