



Kabupaten
KUTAI TIMUR
Dalam Angka
Kutai Timur Regency in Figures

2024





KABUPATEN KUTAI TIMUR DALAM ANGKA

KUTAI TIMUR REGENCY IN FIGURES

Tahun
2024



KABUPATEN KUTAI TIMUR DALAM ANGKA
Kutai Timur Regency in Figures
2024

ISSN: 1970-2090

No. Publikasi/*Publication Number*: 64040.2301

Katalog /*Catalog*: 1102001.6404

Ukuran Buku/*Book Size*: 14,8 cm x 21 cm

Jumlah Halaman/*Number of Pages* : xlviii + 440 hal/*pages*

Naskah/*Manuscript*:

BPS Kabupaten Kutai Timur

BPS-Statistics of Kutai Timur Regency

Penyunting/*Editor*:

BPS Kabupaten Kutai Timur

BPS-Statistics of Kutai Timur Regency

Desain Kover/*Cover Design*:

BPS Kabupaten Kutai Timur

BPS-Statistics of Kutai Timur Regency

Ilustrasi Kover/*Cover Illustration*:

Ikon Sangatta Utara/*Sangatta Utara Icon*

Diterbitkan oleh/*Published by*:

©BPS Kabupaten Kutai Timur/*BPS-Statistics of Kutai Timur Regency*

Dilarang mereproduksi dan/atau menggandakan sebagian atau seluruh isi buku ini untuk tujuan komersial tanpa izin tertulis dari BPS Kabupaten Kutai Timur.
Prohibited to reproduction and/or duplication of part or all of the contents of this book for commercial purposes without permission from BPS-Statistics of Kutai Timur Regency.

TIM PENYUSUN/COMPILERS
KABUPATEN KUTAI TIMUR DALAM ANGKA 2024
KUTAI TIMUR REGENCY IN FIGURES 2024

Pengarah/Director

Akhmad Junaidi, SE., M.Si

Penanggung Jawab/Persons in Charge

Akhmad Junaidi, SE., M.Si

Penyunting/Editors

Ari Setyanto, SST

Ahmad Attaroqqi, S.Tr.Stat.

Pengolah Data dan Penulis Naskah/Data Processing and Authors

Emy Nuryana Dewi, SST

Velia Tri Marlina, S.Tr.Stat.

Penata Letak/Layout Designers

Emy Nuryana Dewi, SST

Velia Tri Marlina, S.Tr.Stat.

KONTRIBUTOR DATA/DATA CONTRIBUTOR

1. Kanwil Kementerian Agama/*Ministry of Religious Affair*
2. Kementerian Pendidikan dan Kebudayaan/*The Ministry of Education and Culture*
3. Badan Pusat Statistik/*BPS-Statistics Indonesia*
4. Badan Perencanaan dan Pembangunan Daerah Kabupaten Kutai Timur /*Regional Development Planning Board of Kutai Timur Regency*
5. Badan Kepegawaian, Pendidikan, dan Pelatihan Kabupaten Kutai Timur /*Human Resources Training and Development Board of Kutai Timur Regency*
6. Dinas Komunikasi dan Informatika, Persandian, dan Statistik Kabupaten Kutai Timur /*Communication and Information, Coding, and Statistics Department of Kutai Timur Regency*
7. Dinas Tanaman Pangan, Hortikultura, dan Peternakan Kabupaten Kutai Timur/*Corps, Horticulture, and Livestock Department of Kutai Timur Regency*
8. Dinas Perkebunan Kabupaten Kutai Timur/*Estate Corps Department of Kutai Timur Regency*
9. Sekretariat Dewan Perwakilan Rakyat Daerah Kabupaten Kutai Timur/*Secretariat of Regency Legislatif Council of Kutai Timur Regency*
10. Dinas Transmigrasi dan Tenaga Kerja Kabupaten Kutai Timur/*Agency of Transmigration and Manpower of Kutai Timur Regency*
11. Komisi Pemilihan Umum Kabupaten Kutai Timur/*General Election Comission of Kutai Timur Regency*
12. Kantor Pertanahan Kabupaten Kutai Timur/*Land Office of Kutai Timur Regency*
13. Dinas Pemberdayaan Masyarakat dan Desa Kabupaten Kutai Timur/*Community Empowerment Board and Village Government of Kutai Timur Regency*
14. PT. Pegadaian Kutai Timur/*Pawnshop Company Branch of Kutai Timur*
15. BPJS Kesehatan Kabupaten Kutai Timur/*Kutai Timur Regency Branch Office of Health Social Security Agency*
16. Badan Pendapatan Daerah Kabupaten Kutai Timur/*Regional Revenue Agency of Kutai Timur Regency*
17. Kantor Unit Penyelenggara Pelabuhan Kelas II Syahbandar Kutai Timur/*Kutai Timur Port Operator Unit Office Class II Syahbandar*

KONTRIBUTOR DATA/DATA CONTRIBUTOR

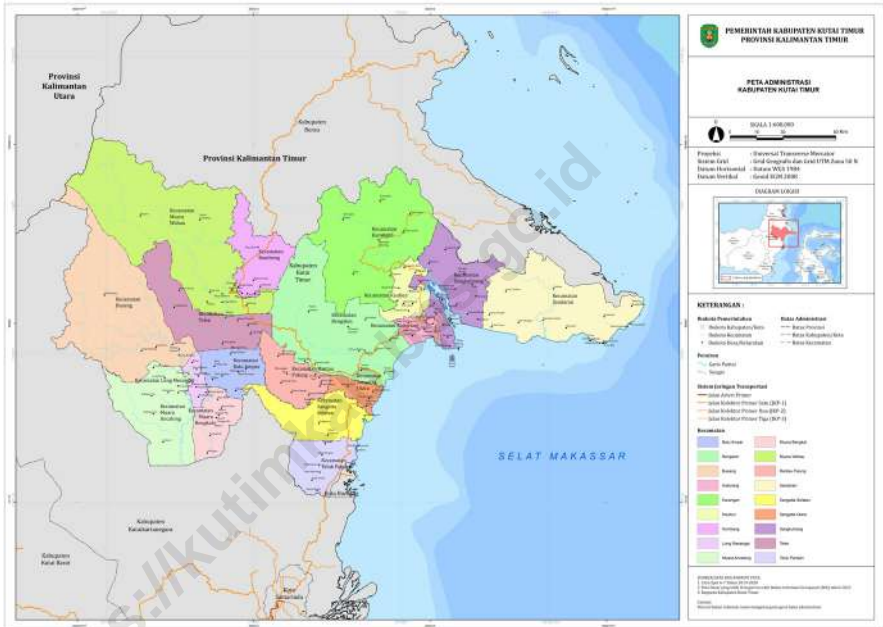
18. Dinas Pariwisata Kabupaten Kutai Timur /*Tourism Department of Kutai Timur Regency*
19. Dinas Kependudukan dan Pencatatan Sipil Kabupaten Kutai Timur/*Population and Civil Registration Agency of Kutai Timur Regency*
20. Dinas Sosial Kabupaten Kutai Timur/*Social Department of Kutai Timur Regency*
21. Dinas Pendidikan dan Kebudayaan Kabupaten Kutai Timur/*Education and Culture Department of Kutai Timur Regency*
22. Badan Pengelolaan Keuangan dan Aset Daerah Kabupaten Kutai Timur/*Financial Management and Regional Asset Agency of Kutai Timur Regency*
23. PT. PLN (Persero) Wilayah IX Cabang Kutai Timur/*Kutai Timur Branch of PT. PLN (Persero) Region IV*
24. Dinas Penanaman Modal dan Pelayanan Terpadu Satu Pintu Kabupaten Kutai Timur/*Capital Investment and Permitted Service Office of Kutai Timur Regency*
25. Dinas Pengendalian Penduduk dan Keluarga Berencana Kabupaten Kutai Timur/*Population Control and Family Planning Department of Kutai Timur Regency*
26. PT Pos Indonesia Cabang Kutai Timur /*Kutai Timur Regency Branch of PT Pos Indonesia*
27. PT Pos Indonesia Cabang Samarinda /*Samarinda Municipality Branch of PT Pos Indonesia*
28. Dinas Perikanan Kabupaten Kutai Timur/*Fisheries Department of Kutai Timur Regency*
29. Dinas Koperasi, Usaha Kecil dan Menengah Kabupaten Kutai Timur/*Cooperatives, Micro and Medium Scale Business Department of Kutai Timur Regency*
30. Kejaksaan Negeri Kutai Timur/*State Attorney of Kutai Timur*
31. Pengadilan Negeri Sangatta/*State Court Sangatta*
32. Dinas Kesehatan Kabupaten Kutai Timur /*Health Department of Kutai Timur Regency*
33. PDAM Tirta Tuah Benua Kutai Timur/*Regional Company of Water Supply of Kutai Timur Regency*

KONTRIBUTOR DATA/DATA CONTRIBUTOR

34. Dinas Pekerjaan Umum dan Penataan Ruang Kabupaten Kutai Timur
35. Dinas Perhubungan Kabupaten Kutai Timur
36. Dinas Ketahanan Pangan Kabupaten Kutai Timur
37. Polres Kutai Timur
38. Badan Pengelolaan Keuangan dan Aset Daerah Kabupaten Kutai Timur
39. Kantor Pelayanan Pajak Pratama Bontang
40. Dinas Sosial Kabupaten Kutai Timur /*Social Department of Kutai Timur Regency*
41. Dinas Pendidikan dan Kebudayaan Kabupaten Kutai Timur/*Education and Culture Department of Kutai Timur Regency*

<https://kutimkab.bps.go.id>

PETA WILAYAH KABUPATEN KUTAI TIMUR MAP OF KUTAI TIMUR REGENCY



KEPALA BPS KABUPATEN KUTAI TIMUR
CHIEF STATISTICIAN OF KUTAI TIMUR REGENCY



AKHMAD JUNAIDI SE.,M.SI



KATA PENGANTAR

Kabupaten Kutai Timur Dalam Angka 2024, merupakan seri percepatan publikasi BPS Kabupaten Kutai Timur yang menyajikan beragam jenis data yang bersumber dari BPS dan institusi lain. Publikasi ini memuat gambaran umum tentang keadaan geografi, pemerintahan, serta perkembangan kondisi sosial-demografi, dan perekonomian di Kabupaten Kutai Timur. Beberapa tabel tertentu menyajikan data pada tingkat kecamatan untuk melihat perbandingan antarwilayah. Untuk memudahkan pemahaman dan pemanfaatan data, disertakan juga penjelasan teknis dari setiap jenis statistik yang disajikan.

Publikasi ini dapat terwujud atas kerja sama dan bantuan dari berbagai pihak dari instansi pemerintah. Kepada semua pihak yang telah memberikan bantuan disampaikan penghargaan dan terima kasih yang sebesar-besarnya. Disadari bahwa publikasi ini belum sepenuhnya memenuhi harapan pihak pemakai data khususnya para perencana, namun diharapkan dapat membantu melengkapi penyusunan rencana pembangunan di Kabupaten Kutai Timur.

Walaupun publikasi ini telah disiapkan sebaik-baiknya, namun disadari masih ada kekurangan dan kesalahan yang terjadi. Untuk perbaikan publikasi ini, kami mengharapkan tanggapan dan saran dari para pengguna publikasi ini untuk perbaikan pada edisi yang akan datang.

Sangatta Utara, Februari 2024
Kepala BPS
Kabupaten Kutai Timur

AKHMAD JUNAIDI SE.,M.Si



PREFACE

Kutai Timur Regency in Figures 2024, is an acceleration publication presenting various data from BPS-Statistics of Kutai Timur Regency and other agencies. The publication provides general pictures of geographic conditions, government, as well as key socio-demographic, and economic characteristics of Kutai Timur Regency. The data in some particular tables are presented at subdistrict level to compare socio-economic condition inter-regions. Technical notes for each statistics are also featured in this publication to provide a better understanding in interpreting the data.

This comprehensive publication has been made possible with the assistance and contribution from several governmental institutions. To all parties who have been involved in the preparation of this publication, I would like to express my sincerest appreciation and gratitude. Honestly, this publication has not perfect yet and has not filled the user's hope, especially for the planners yet, but hopefully it can help to equip compilation of development planning in Kutai Timur Regency.

Although this publication has been published and approved, it is realized that there are still deficiencies and errors that occur. For the improvement of the publication, feedback and suggestions to improve the publication are always welcomed.

*Sangatta Utara, February 2024
Chief Statistician of
Kutai Timur Regency*

AKHMAD JUNAIDI SE.,M.Si

DAFTAR ISI / CONTENTS
KABUPATEN KUTAI TIMUR DALAM ANGKA 2024
KUTAI TIMUR REGENCY IN FIGURES 2024

Kata Pengantar/ <i>Preface</i>	xiii
Daftar Isi/ <i>Contents</i>	xv
Daftar Tabel/ <i>List of Tables</i>	xvii
Daftar Gambar/ <i>List of Figures</i>	xlili
Penjelasan Umum/ <i>Explanatory Notes</i>	xliv
Daftar Singkatan/ <i>List of Abbreviations</i>	xlvii
Statistik Kunci/ <i>Key Statistics</i>	xlviii
1. Geografi dan Iklim/ <i>Geography and Climate</i>	1
2. Pemerintahan/ <i>Government</i>	9
3. Penduduk dan Ketenagakerjaan/ <i>Population and Employment</i>	45
4. Sosial dan Kesejahteraan Rakyat/ <i>Social and Welfare</i>	73
5. Pertanian, Kehutanan, Peternakan, dan Perikanan/ <i>Agriculture, Forestry, Livestock, and Fishery</i>	165
6. Pertambangan dan Energi/ <i>Mining and Energy</i>	317
7. Industri Manufaktur/ <i>Manufacturing Industry</i>	331
8. Transportasi dan Komunikasi/ <i>Transportation and Communication</i>	341
9. Perbankan, Koperasi, dan Harga-harga/ <i>Banking, Cooperative, and Prices</i>	365
10. Pengeluaran Penduduk/ <i>Population Expenditure</i>	387
11. Perdagangan/ <i>Trade</i>	395
12. Sistem Neraca Regional/ <i>System of Regional Accounts</i>	401
13. Perbandingan Antar Kabupaten/Kota/ <i>Regency/Municipal Comparison</i>	429

DAFTAR TABEL/LIST OF TABLES

Halaman
Page

1.	GEOGRAFI DAN IKLIM/GEOGRAPHY AND CLIMATE	
1.1	KEADAAN GEOGRAFI	
	GEOGRAPHY CONDITION	
1.1.1	Luas Daerah dan Jumlah Pulau Menurut Kecamatan di Kabupaten Kutai Timur, 2023 <i>Total Area and Number of Islands by Subdistrict in Kutai Timur Regency, 2023</i>	6
1.1.2	Tinggi Wilayah dan Jarak ke Ibukota Kabupaten Menurut Kecamatan di Kabupaten Kutai Timur, 2023 <i>Altitude and Distance to the Capital of Regency by Subdistrict in Kutai Timur Regency, 2023</i>	8
2.	PEMERINTAHAN/GOVERNMENT	
2.1	WILAYAH ADMINISTRATIF	
	ADMINISTRATIVE AREA	
2.1.1	Jumlah Desa ¹ /Kelurahan Menurut Kecamatan di Kabupaten Kutai Timur, 2018–2023 <i>Number of Villages¹/Kelurahan by Subdistrict in Kutai Timur Regency, 2018–2023</i>	14
2.1.2	Jumlah Desa/Kelurahan, Dusun, RW, dan RT Menurut Kecamatan di Kabupaten Kutai Timur, 2023 <i>Number of Villages, Urban Villages, Sub Villages, Hamlet, and Neighbourhood by Subdistrict in Kutai Timur Regency, 2023</i>	15
2.1.3	Jumlah Buku Tanah Menurut Kecamatan di Kabupaten Kutai Timur, 2021-2023 <i>Number of Land Books by Subdistrict in Kutai Timur Regency, 2021-2023</i>	16
2.2	DEWAN PERWAKILAN RAKYAT DAERAH	
	REGIONAL HOUSE OF REPRESENTATIVE	
2.2.1	Jumlah Anggota Dewan Perwakilan Rakyat Daerah Menurut Partai Politik dan Jenis Kelamin di Kabupaten Kutai Timur, 2023 <i>Number of Members of The Regional House of Representatives by Political Parties and Sex in Kutai Timur Regency, 2023</i>	17

2.2.2	Jumlah Anggota Legislatif (DPRD) Menurut Partai Politik dan Daerah Pemilihan di Kabupaten Kutai Timur, 2023 <i>Number of Regency Legislator by Political Parties and Electoral Regions in Kutai Timur Regency, 2023</i>	18
2.2.3	Ketua dan Wakil Ketua Dewan Perwakilan Rakyat Daerah Kabupaten Kutai Timur, 2020-2024 <i>Chairman and Vice Chairman Regional House of Representative Kutai Timur Regency, 2020-2024</i>	19
2.2.4	Jumlah Keputusan Dewan Perwakilan Rakyat Daerah Kabupaten Kutai Timur, 2022 dan 2023 <i>Number of Decrees Regional House of Representative Kutai Timur Regency, 2022 and 2023</i>	20
2.2.5	Jumlah Daftar Pemilih Tetap (DPT) Pemilu Tahun 2024 Kabupaten Kutai Timur, 2023 <i>Number of 2024 Election's Permanent Voters List in Kutai Timur Regency, 2023</i>	21
2.2.6	Jumlah Daftar Pemilih Tambahan (DPTb) Pemilu Tahun 2024 Kabupaten Kutai Timur, 2023 <i>Number of 2024 Election's Additional Voters List in Kutai Timur Regency, 2023</i>	22
2.3	SUMBER DAYA MANUSIA HUMAN RESOURCES	
2.3.1	Jumlah Pegawai Negeri Sipil Menurut Jabatan dan Jenis Kelamin di Kabupaten Kutai Timur, Desember 2023 <i>Number of Civil Servants by Occupation and Sex in Kutai Timur Regency, December 2023</i>	23
2.3.2	Jumlah Pegawai Negeri Sipil Menurut Tingkat Pendidikan dan Jenis Kelamin di Kabupaten Kutai Timur, Desember 2023 <i>Number of Civil Servants by Educational Level and Sex in Kutai Timur Regency, December 2023</i>	24
2.3.3	Jumlah Pegawai Negeri Sipil Menurut Tingkat Kepangkatan dan Jenis Kelamin di Kabupaten Kutai Timur, Desember 2022 dan Desember 2023 <i>Number of Civil Servants by Hierarchy and Sex in Kutai Timur Regency, December 2022 and December 2023</i>	25

2.3.4	Jumlah Pegawai Negeri Sipil Menurut Instansi Pemerintahan dan Jenis Kelamin di Kabupaten Kutai Timur, Desember 2022 dan Desember 2023 <i>Number of Civil Servants by Government Institution and Sex in Kutai Timur Regency, December 2022 and December 2023.....</i>	27
2.3.5	Jumlah Pegawai Negeri Sipil Pemerintah Daerah Menurut Jenis Kelamin di Kabupaten Kutai Timur, 2016-2023 <i>Number of Civil Servants in Local Government of by Sex in Kutai Timur Regency, 2016-2023.....</i>	31
2.3.6	Jumlah Kekuatan Personel POLRES Kutai Timur, 2022 dan 2023 <i>Number of POLRES Personel in Kutai Timur, 2022 and 2023</i>	32
2.4	KEUANGAN PEMERINTAH GOVERNMENT FINANCE	
2.4.1	Realisasi Pendapatan Pemerintah Kabupaten Kutai Timur Menurut Jenis Pendapatan (ribu rupiah), 2020–2023 <i>Kutai Timur Regency Government Revenues by Kind of Revenues (thousand rupiahs), 2020–2023</i>	33
2.4.2	Realisasi Belanja Pemerintah Kabupaten Kutai Timur Menurut Jenis Belanja (ribu rupiah), 2020–2023 <i>Kutai Timur Regency Government Expenditures by Kind of Expenditures (thousand rupiahs), 2020–2023</i>	35
2.4.3	Realisasi Pajak Daerah dan Retribusi Daerah Kabupaten Kutai Timur (ribu rupiah), 2022-2023 <i>Local Tax and Levies in Kutai Timur Regency (thousand rupiahs), 2022-2023</i>	37
2.4.4	Jumlah Wajib Pajak Pindah Keluar Kantor Pelayanan Pajak Pratama Bontang Menurut Kecamatan di Kabupaten Kutai Timur, 2023 <i>Number of Taxpayers Moving Out of Bontang Tax Office by Subdistrict in Kutai Timur Regency, 2023</i>	39
2.4.5	Jumlah Wajib Pajak Pindah Masuk Kantor Pelayanan Pajak Pratama Bontang Menurut Kecamatan di Kabupaten Kutai Timur, 2023 <i>Number of Taxpayers Moving Into of Bontang Tax Office by Subdistrict in Kutai Timur Regency, 2023</i>	40

2.4.6	Jumlah Wajib Pajak Dihapus dari Kantor Pelayanan Pajak Pratama Bontang menurut Kecamatan di Kabupaten Kutai Timur, 2023 <i>Number of Taxpayers Removed from Bontang Tax Office by Subdistrict in Kutai Timur Regency, 2023</i>	41
2.4.7	Jumlah Pendaftar Wajib Pajak pada Kantor Pelayanan Pajak Pratama Bontang menurut Kecamatan di Kabupaten Kutai Timur, 2023 <i>Number of Taxable Register at Bontang Tax Office by Subdistrict in Kutai Timur Regency, 2023</i>	42
2.4.8	Jumlah Wajib Pajak pada Kantor Pelayanan Pajak Pratama Bontang menurut Kecamatan di Kabupaten Kutai Timur, 2023 <i>Number of Taxable at Bontang Tax Office by Subdistrict in Kutai Timur Regency, 2023</i>	43
3.	PENDUDUK DAN KETENAGAKERJAAN/ POPULATION AND EMPLOYMENT	
3.1	PENDUDUK POPULATION	
3.1.1	Penduduk, Laju Pertumbuhan Penduduk per Tahun, Distribusi Persentase Penduduk, Kepadatan Penduduk, Rasio Jenis Kelamin Penduduk Menurut Kecamatan di Kabupaten Kutai Timur, 2023 <i>Population, Annual Population Growth Rate, Percentage Distribution of Population, Population Density, and Population Sex Ratio by Subdistrict in Kutai Timur Regency, 2023</i>	50
3.1.2	Jumlah Penduduk Menurut Kelompok Umur dan Jenis Kelamin di Kabupaten Kutai Timur, 2023 <i>Population by Age Group and Sex in Kutai Timur Regency, 2023</i>	53
3.1.3	Penduduk, Laju Pertumbuhan Penduduk per Tahun, Distribusi Persentase Penduduk, Kepadatan Penduduk, Rasio Jenis Kelamin Penduduk Menurut Kecamatan di Kabupaten Kutai Timur, 2023 <i>Population, Annual Population Growth Rate, Percentage Distribution of Population, Population Density, and Population Sex Ratio by Subdistrict in Kutai Timur Regency, 2023</i>	54
3.1.4	Jumlah Penduduk Menurut Kecamatan dan Jenis Kelamin di Kabupaten Kutai Timur, 2023 <i>Population by Subdistrict and Sex in Kutai Timur Regency, 2023</i>	57

3.2 KETENAGAKERJAAN

EMPLOYMENT

3.2.1	Jumlah Penduduk Berumur 15 Tahun Ke Atas Menurut Jenis Kegiatan Selama Seminggu yang Lalu dan Jenis Kelamin di Kabupaten Kutai Timur, 2023 <i>Population 15 Years of Age and Over by Type of Activity During The Previous Week and Sex in Kutai Timur Regency, 2023.....</i>	58
3.2.2	Penduduk Berumur 15 Tahun ke Atas Menurut Pendidikan Tertinggi yang Ditamatkan dan Jenis Kegiatan Selama Seminggu yang Lalu di Kabupaten Kutai Timur, 2023 <i>Population 15 Years of Age and Over by Educational Attainment and Type of Activity During The Previous Week in Kutai Timur Regency, 2023</i>	59
3.2.3	Penduduk Berumur 15 Tahun Ke Atas yang Bekerja Selama Seminggu yang Lalu Menurut Status Pekerjaan Utama dan Jenis Kelamin di Kabupaten Kutai Timur, 2023 <i>Population 15 Years of Age and Over who Worked During The Previous Week by Main Employment Status and Sex in Kutai Timur Regency, 2023</i>	61
3.2.4	Penduduk Berumur 15 Tahun Ke Atas yang Termasuk Angkatan Kerja Menurut Golongan Umur dan Jenis Kelamin di Kabupaten Kutai Timur, 2023 <i>Population 15 Years of Age and Over who Are in Labor Force by Age Group and Sex in Kutai Timur Regency, 2023.....</i>	62
3.2.5	Penduduk Berumur 15 Tahun Ke Atas yang Bekerja Selama Seminggu yang Lalu Menurut Golongan Umur dan Jenis Kelamin di Kabupaten Kutai Timur, 2023 <i>Population 15 Years of Age and Over who Worked During The Previous Week by Age Group and Sex in Kutai Timur Regency, 2023</i>	63
3.2.6	Penduduk Berumur 15 Tahun Ke Atas yang Bekerja Selama Seminggu yang lalu Menurut Lapangan Pekerjaan Utama dan Jenis Kelamin di Kabupaten Kutai Timur, 2023 <i>Population 15 Years of Age and Over who Worked During The Previous Week by Main Industry and Sex in Kutai Timur Regency, 2023</i>	64

3.2.7	Banyaknya Pencari Kerja yang Mendaftarkan Diri pada Dinas Transmigrasi dan Tenaga Kerja Menurut Pendidikan Tertinggi yang Ditamatkan di Kabupaten Kutai Timur, 2023 <i>Number of Job Applicants Registered at The Office of Transmigration and Manpower by Educational Attainment in Kutai Timur Regency, 2023</i>	65
3.2.8	Banyaknya Pencari Kerja yang Mendaftarkan Diri pada Dinas Transmigrasi dan Tenaga Kerja Menurut Kecamatan di Kabupaten Kutai Timur, 2023 <i>Number of Job Applicants Registered at The Office of Transmigration and Manpower by Subdistrict in Kutai Timur Regency, 2023</i>	69
3.2.9	Jumlah Lowongan Pekerjaan Menurut Lapangan Usaha di Kabupaten Kutai Timur, 2023 <i>Number of Job Vacancies by Sector in Kutai Timur Regency, 2023</i>	71
4.	SOSIAL DAN KESEJAHTERAAN RAKYAT/SOCIAL AND WELFARE	
4.1	PENDIDIKAN	
	EDUCATION	
4.1.1	Jumlah Sekolah, Guru, dan Murid Taman Kanak-Kanak (TK) di Bawah Kementerian Pendidikan dan Kebudayaan Menurut Kecamatan di Kabupaten Kutai Timur, 2022/2023 <i>Number of Schools, Teachers, and Pupils in Kindergarten Under The Ministry of Education and Culture by Subdistrict in Kutai Timur Regency, 2022/2023</i>	81
4.1.2	Jumlah Sekolah, Guru, dan Murid Raudatul Athfal (RA) di Bawah Kementerian Agama Menurut Kecamatan di Kabupaten Kutai Timur, 2023/2024 <i>Number of Schools, Teachers, and Pupils in Raudatul Athfal (RA) Under The Ministry of Religious Affairs by Subdistrict in Kutai Timur Regency, 2023/2024</i>	84
4.1.3	Jumlah Sekolah, Guru, dan Murid Sekolah Dasar (SD) di Bawah Kementerian Pendidikan, Kebudayaan, Riset, dan Teknologi Menurut Kecamatan di Kabupaten Kutai Timur, 2022/2023 <i>Number of Schools, Teachers, and Pupils in Primary Schools Under The Ministry of Education, Culture, Research, and Technology by Subdistrict in Kutai Timur Regency, 2022/2023</i>	85

4.1.4	Jumlah Sekolah, Guru, dan Murid Madrasah Ibtidaiyah (MI) di Bawah Kementerian Agama Menurut Kecamatan Menurut Kecamatan di Kabupaten Kutai Timur, 2023/2024 <i>Number of Schools, Teachers, and Pupils in Madrasah Ibtidaiyah (MI) Under The Ministry of Religious Affairs by Subdistrict in Kutai Timur Regency, 2023/2024.....</i>	88
4.1.5	Jumlah Sekolah, Guru, dan Murid Sekolah Menengah Pertama (SMP) di Bawah Kementerian Pendidikan, Kebudayaan, Riset, dan Teknologi Menurut Kecamatan di Kabupaten Kutai Timur, 2023/2024 <i>Number of Schools, Teachers, and Pupils in Lower Secondary Schools Under The Ministry of Education, Culture, Research, and Technology by Subdistrict in Kutai Timur Regency, 2023/2024.....</i>	91
4.1.6	Jumlah Sekolah, Guru, dan Murid Madrasah Tsanawiyah (MTs) di Bawah Kementerian Agama Menurut Kecamatan di Kabupaten Kutai Timur, 2023/2024 <i>Number of Schools, Teachers, and Pupils in Madrasah Tsanawiyah (MTs) Under The Ministry of Religious Affairs by Subdistrict in Kutai Timur Regency, 2023/2024.....</i>	94
4.1.7	Jumlah Sekolah, Guru, dan Murid Sekolah Menengah Atas (SMA) di Bawah Kementerian Pendidikan, Kebudayaan, Riset, dan Teknologi Menurut Kecamatan di Kabupaten Kutai Timur, 2023/2024 <i>Number of Schools, Teachers, and Pupils in Upper Secondary Schools Under The Ministry of Education, Culture, Research, and Technology by Subdistrict in Kutai Timur Regency, 2023/2024.....</i>	97
4.1.8	Jumlah Sekolah, Guru, dan Murid Sekolah Menengah Kejuruan (SMK) di Bawah Kementerian Pendidikan, Kebudayaan, Riset, dan Teknologi Menurut Kecamatan di Kabupaten Kutai Timur, 2023/2024 <i>Number of Schools, Teachers, and Pupils in Vocational High Schools Under The Ministry of Education, Culture, Research, and Technology by Subdistrict in Kutai Timur Regency, 2023/2024.....</i>	100

4.1.9	Jumlah Sekolah, Guru, dan Murid Madrasah Aliyah (MA) di Bawah Kementerian Agama Menurut Kecamatan di Kabupaten Kutai Timur, 2023/2024 <i>Number of Schools, Teachers, and Pupils in Madrasah Aliyah (MA) Under the Ministry of Religious Affairs by Subdistrict in Kutai Timur Regency, 2023/2024.....</i>	103
4.1.10	Jumlah Desa ¹ /Kelurahan yang Memiliki Fasilitas Sekolah Menurut Kecamatan dan Tingkat Pendidikan di Kabupaten Kutai Timur, 2019–2021 <i>Number of Villages¹ Having Educational Facilities by Subdistrict and Educational Level in Kutai Timur Regency, 2019–2021.....</i>	106
4.1.11	Angka Partisipasi Murni (APM) dan Angka Partisipasi Kasar (APK) Menurut Jenjang Pendidikan di Kabupaten Kutai Timur, 2023 <i>Net Participation Rates and Gross Participation Rates by Educational Level in Kutai Timur Regency, 2023.....</i>	111
4.1.12	Angka Partisipasi Sekolah (APS) Menurut Kelompok Usia Sekolah di Kabupaten Kutai Timur, 2023 <i>School Participation Rates by School Age Group in Kutai Timur Regency, 2023</i>	112
4.1.13	Persentase Penduduk Berumur 15 Tahun ke Atas Menurut Karakteristik Kemampuan Membaca dan Menulis dan Jenis Kelamin di Kabupaten Kutai Timur, 2023 <i>Percentage of Population 15 Years of Age and Over by Characteristics of Reading and Writing Ability and Sex in Kutai Timur Regency, 2023.</i>	113
4.1.14	Jumlah Lembaga, Guru, dan Murid di PAUD di Bawah Kementerian Pendidikan dan Kebudayaan Menurut Kecamatan di Kabupaten Kutai Timur, 2023/2024 <i>Number of Institutions, Teachers, and Pupils in Early Childhood Education Under The Ministry of Education and Culture by Subdistrict in Kutai Timur Regency, 2023/2024</i>	114
4.2	KESEHATAN	
	HEALTH	
4.2.1	Jumlah Desa ¹ /Kelurahan Yang Memiliki Sarana Kesehatan Menurut Kecamatan di Kabupaten Kutai Timur, 2019–2021 <i>Number of Villages¹ Having Health Facilities by Subdistrict in Kutai Timur Regency, 2019–2021.....</i>	117

4.2.2	Jumlah Tenaga Kesehatan ¹ Menurut Kecamatan di Kabupaten Kutai Timur, 2023 <i>Number of Medical Personnels¹ by Subdistrict in Kutai Timur Regency, 2023</i>	123
4.2.3	Jumlah Rumah Sakit Umum, Rumah Sakit Khusus, Puskesmas, Klinik Pratama, dan Posyandu menurut Kecamatan di Kabupaten Kutai Timur, 2022 dan 2023 <i>Number of General Hospital, Special Hospital, Public Health Center, Primary Clinic, and Integrated Service Post by Subdistrict in Kutai Timur Regency, 2022 and 2023</i>	124
4.2.4	Jumlah Dokter Spesialis, Dokter Umum, dan Dokter Gigi Menurut Kecamatan di Kabupaten Kutai Timur, 2023 <i>Number of Specialist Doctor, Generalist Doctor, and Dentist by Subdistrict in Kutai Timur Regency, 2023</i>	126
4.2.5	Jumlah Pengunjung Balai Kesehatan Ibu dan Anak dan Tenaga Penolong Persalinan menurut Kecamatan di Kabupaten Kutai Timur, 2023 <i>Number of Visitors of the Mother and Children Polyclinics dan Childbirth Assistance by Subdistrict in Kutai Timur Regency, 2023</i>	127
4.2.6	Hasil Cakupan Imunisasi menurut Jenis dan Kecamatan di Kabupaten Kutai Timur, 2023 <i>Scooping of Immunization by Type and Subdistrict in Kutai Timur Regency, 2023</i>	129
4.2.7	Jumlah Ibu Hamil, Melakukan Kunjungan K1, Melakukan Kunjungan K4, Kurang Energi Kronis (KEK), dan Mendapat Tablet Zat Besi (Fe, 2012–2018) di Kabupaten Kutai Timur, 2017–2023 <i>Number of Pregnant Women, Those with One Visit and Four Visits of Antenatal Care, Chronic Energy Deficiency (CED), and Receiving Iron Supplement, (Fe, 2012–2018) in Kutai Timur Regency, 2017–2023</i>	131
4.2.8	Jumlah Kasus HIV/AIDS, IMS, DBD, Diare, TB, dan Malaria Menurut Kecamatan di Kabupaten Kutai Timur, 2023 <i>Number of Cases of HIV/AIDS, Sexually Transmitted Infection, Dengue Fever, Diarrhea, Tuberculosis (TB) and Malaria by Subdistrict in Kutai Timur Regency, 2023</i>	132

4.2.9	Jumlah Pembantu Pembina Keluarga Berencana Desa (PPKBD) Menurut Kecamatan di Kabupaten Kutai Timur, 2022-2023 <i>Number of Family Planning Clinics and Village Family Planning Service Units by Subdistrict in Kutai Timur Regency, 2022-2023</i>	133
4.2.10	Peserta KB Aktif menurut Mix Kontrasepsi dan Kecamatan di Kabupaten Kutai Timur, 2023 <i>Active Family Planning Acceptors by Mix Contraception and Subdistrict in Kutai Timur Regency, 2023</i>	134
4.2.11	Peserta KB Baru menurut Mix Kontrasepsi dan Kecamatan di Kabupaten Kutai Timur, 2023 <i>New Family Planning Acceptors by Mix Contraception and Subdistrict in Kutai Timur Regency, 2023</i>	136
4.3	KRIMINALITAS	
	CRIME	
4.3.1	Jumlah Pelanggaran dan Kecelakaan Lalu Lintas Menurut Bulan di Kabupaten Kutai Timur, 2023 <i>Number of Traffic Violation and Accident by Month in Kutai Timur Regency, 2023</i>	139
4.3.2	Jumlah Kejahatan Kriminal Umum Menurut Bulan di Kabupaten Kutai Timur, 2023 <i>Number of General Crime by Month in Kutai Timur Regency, 2023</i>	140
4.3.3	Jumlah Kejahatan Kriminal Umum dan Kriminal Khusus Menurut Jenisnya di Kabupaten Kutai Timur, 2023 <i>Number of General Crime and Special Crime by Kind of Cases in Kutai Timur Regency, 2023</i>	141
4.3.4	Jumlah Perkara yang Diproses oleh Kantor Kejaksaan Negeri Kutai Timur menurut Jenis Perkara dan Bulan, 2023 <i>Number of Cases that Processed by District Prosecutor Office of Kutai Timur by Type and Month, 2023</i>	144

4.3.5	<p>Banyaknya Terdakwa/Tertuduh dalam Tindak Pidana Kejahatan yang Telah Mendapat Keputusan Sidang Pengadilan Negeri Sangatta Menurut Jenis Pidana/ Hukuman dan Sikap Terhadap Keputusan, 2023 <i>Number of the Accused in the Criminality Act to Proposed and to get Meeting Conclusion of Court Office of Sangatta by Type of Criminal/ Sentence and Attitude to Adjudgement, 2023</i>.....</p>	145
4.3.6	<p>Banyaknya Perkara dan Terdakwa/Tertuduh dalam Tindak Pidana Kejahatan yang Telah Mendapat Keputusan Sidang Pengadilan Negeri Sangatta Menurut Bulan dan Jenis Kejahatan/Pelanggaran, 2023 <i>Number of the Cases and Accused in The Criminality Act to Proposed and to Get Meeting Conclusion of Court Office of Sangatta by Month and Type of Criminal/Transgression, 2023</i>.....</p>	147
4.3.7	<p>Banyaknya Terdakwa/Tertuduh dalam Tindak Pidana yang Telah Mendapat Keputusan Sidang Pengadilan Negeri Sangatta Menurut Bulan dan Kelompok Umur, 2023 <i>Number of Accused in The Criminality Act to Proposed and to Get Meeting Conclusion of Court Office of Sangatta by Month And Aged Group, 2023</i></p>	153
4.4	AGAMA DAN SOSIAL LAINNYA	
	RELIGION AND OTHER SOCIAL AFFAIRS	
4.4.1	<p>Jumlah Penduduk Menurut Kecamatan dan Agama yang Dianut di Kabupaten Kutai Timur, 2023 <i>Population by Subdistrict and Religion in Kutai Timur Regency, 2023</i> .</p>	154
4.4.2	<p>Jumlah Tempat Peribadatan Menurut Kecamatan di Kabupaten Kutai Timur, 2023 <i>Number of Places of Worship by Subdistrict in Kutai Timur Regency, 2023</i></p>	156
4.4.3	<p>Jumlah Jamaah Haji yang Diberangkatkan Menurut Kecamatan di Kabupaten Kutai Timur, 2019–2023 <i>Number of Hajj Pilgrims Dispatched by Subdistrict in Kutai Timur Regency, 2019–2023</i>.....</p>	157

4.4.4	Jumlah Desa ¹ /Kelurahan yang Mengalami Bencana Alam ² Menurut Kecamatan di Kabupaten Kutai Timur, 2019–2021 <i>Number of Villages¹ that Had Natural Disaster² by Subdistrict in Kutai Timur Regency, 2019–2021</i>	158
4.4.5	Jumlah Peserta Badan Penyelenggara Jaminan Sosial (BPJS) Kesehatan di Kabupaten Kutai Timur, 2019–2023 <i>Number of Participants of The Health Social Security Agency by Subdistrict in Kutai Timur Regency, 2019–2023.....</i>	161
4.5	KEMISKINAN POVERTY	
4.5.1	Garis Kemiskinan, Jumlah, dan Persentase Penduduk Miskin di Kabupaten Kutai Timur, 2011–2023 <i>Poverty Line, Number, and Percentage of Poor People in Kutai Timur Regency, 2011–2023.....</i>	162
4.5.2	Indeks Kedalaman Kemiskinan dan Indeks Keparahan Kemiskinan di Kabupaten Kutai Timur, 2011–2023 <i>Poverty Gap Index and Poverty Severity Index in Kutai Timur Regency, 2011–2023.....</i>	163
4.5.3	Jumlah Penerimaan Bantuan Sosial Pangan di Kabupaten Kutai Timur, 2022 dan 2023 <i>Number of Receipt of Social Food Assistance in Kutai Timur Regency, 2022 and 2023.....</i>	164
5.	PERTANIAN, KEHUTANAN, PETERNAKAN, DAN PERIKANAN/ AGRICULTURE, FORESTRY, LIVESTOCK, AND FISHERY	
5.1	TANAMAN PANGAN FOOD CROPS	
5.1.1	Luas Panen Tanaman Pangan Menurut Kecamatan dan Jenis Tanaman di Kabupaten Kutai Timur, 2022 dan 2023 <i>Harvested Area of Food Crops by Subdistrict and Kind of Plant in Kutai Timur Regency, 2022 and 2023</i>	172

5.2 HORTIKULTURA

HORTICULTURE

5.2.1	Luas Panen Tanaman Sayuran Menurut Kecamatan dan Jenis Tanaman di Kabupaten Kutai Timur, 2022 dan 2023 <i>Harvested Area of Vegetables by Subdistrict and Kind of Plant in Kutai Timur Regency, 2022 and 2023</i>	177
5.2.2	Produksi Tanaman Sayuran Menurut Kecamatan dan Jenis Tanaman di Kabupaten Kutai Timur, 2022 dan 2023 <i>Production of Vegetables by Subdistrict and Kind of Plant in Kutai Timur Regency, 2022 and 2023</i>	190
5.2.3	Luas Panen Tanaman Sayuran dan Buah–Buahan Semusim Menurut Jenis Tanaman di Kabupaten Kutai Timur, 2020–2023 <i>Harvested Area of Seasonal Vegetables and Fruits by Kind of Plant in Kutai Timur Regency, 2020–2023</i>	203
5.2.4	Produksi Tanaman Sayuran dan Buah–Buahan Semusim Menurut Jenis Tanaman di Kabupaten Kutai Timur, 2020–2023 <i>Production of Seasonal Vegetables and Fruits by Kind of Plant in Kutai Timur Regency, 2020–2023</i>	204
5.2.5	Luas Panen Tanaman Biofarmaka Menurut Kecamatan dan Jenis Tanaman di Kabupaten Kutai Timur, 2022 dan 2023 <i>Harvested Area of Medicinal Plants by Subdistrict and Kind of Plant in Kutai Timur Regency, 2022 and 2023</i>	205
5.2.6	Produksi Tanaman Biofarmaka Menurut Kecamatan dan Jenis Tanaman di Kabupaten Kutai Timur, 2022 dan 2023 <i>Production of Medicinal Plants by Subdistrict and Kind of Plant in Kutai Timur Regency, 2022 and 2023</i>	213
5.2.7	Luas Panen Tanaman Biofarmaka Menurut Jenis Tanaman di Kabupaten Kutai Timur, 2021–2023 <i>Harvested Area of Medicinal Plants by Kind of Plant in Kutai Timur Regency, 2021–2023</i>	221
5.2.8	Produksi Tanaman Biofarmaka Menurut Jenis Tanaman di Kabupaten Kutai Timur, 2021–2023 <i>Production of Medicinal Plants by Kind of Plant in Kutai Timur Regency, 2021–2023</i>	222

5.2.9	Luas Panen Tanaman Hias Menurut Kecamatan dan Jenis Tanaman di Kabupaten Kutai Timur, 2022 dan 2023 <i>Harvested Area of Ornamental Plants by Subdistrict and Kind of Plant in Kutai Timur Regency, 2022 and 2023</i>	223
5.2.10	Produksi Tanaman Hias Menurut Kecamatan dan Jenis Tanaman di Kabupaten Kutai Timur, 2022 dan 2023 <i>Production of Ornamental Plants by Subdistrict and Kind of Plant in Kutai Timur Regency, 2022 and 2023</i>	237
5.2.11	Luas Panen Tanaman Hias Menurut Jenis Tanaman di Kabupaten Kutai Timur, 2020–2023 <i>Harvested Area of Ornamental Plants by Kind of Plant in Kutai Timur Regency, 2020–2023</i>	251
5.2.12	Produksi Tanaman Hias Menurut Jenis Tanaman, 2020–2023 <i>Production of Ornamental Plants by Kind of Plant, 2020–2023</i>	252
5.2.13	Produksi Buah-buahan Menurut Kecamatan dan Jenis Tanaman di Kabupaten Kutai Timur, 2022 dan 2023 <i>Production of Fruits by Kind of Plant and Subdistrict in Kutai Timur Regency, 2022 and 2023</i>	253
5.2.14	Produksi Buah–Buahan dan Sayuran Tahunan Menurut Jenis Tanaman di Kabupaten Kutai Timur, 2020–2023 <i>Production of Annual Fruits and Vegetables by Kind of Plant in Kutai Timur Regency, 2020–2023</i>	266
5.3	PERKEBUNAN ESTATE CROPS	
5.3.1	Luas Areal Tanaman Perkebunan Menurut Kecamatan dan Jenis Tanaman di Kabupaten Kutai Timur, 2022 dan 2023 <i>Planted Area of Smallholders Estates by Subdistrict and Type of Crops in Kutai Timur Regency, 2022 and 2023</i>	267
5.3.2	Produksi Perkebunan Menurut Kecamatan dan Jenis Tanaman di Kabupaten Kutai Timur, 2022 dan 2023 <i>Production of Smallholders Estates Crops by Subdistrict and Type of Crops in Kutai Timur Regency, 2022 and 2023</i>	271

5.3.3	Jumlah Petani Perkebunan Menurut Kecamatan dan Jenis Tanaman di Kabupaten Kutai Timur (kepala keluarga), 2022 dan 2023 <i>Number of Estate Farmers by Subdistrict and Type of Crops in Kutai Timur Regency (householder), 2022 and 2023.....</i>	275
5.3.4	Luas Areal Perkebunan Menurut Jenis Tanaman di Kabupaten Kutai Timur (ha), 2023 <i>Planted Area of Estate by Kind of Plants in Kutai Timur Regency (ha), 2023</i>	279
5.3.5	Luas Areal Perkebunan Rakyat Menurut Jenis Tanaman di Kabupaten Kutai Timur (ha), 2023 <i>Planted Area of Smallholder Estate by Type of Crops in Kutai Timur Regency (ha), 2023.....</i>	280
5.3.6	Luas Areal Perkebunan Besar Swasta (PBS) Menurut Jenis Tanaman di Kabupaten Kutai Timur (ha), 2023 <i>Planted Area of Private Estate by Kind of Plants in Kutai Timur Regency (ha), 2023.....</i>	281
5.3.7	Produksi Perkebunan Rakyat Menurut Jenis Tanaman di Kabupaten Kutai Timur (ton), 2023 <i>Production of Community Plantations by Kind of Plants in Kutai Timur Regency (ha), 2023.....</i>	282
5.4	PERIKANAN	
	FISHERY	
5.4.1	Jumlah Rumah Tangga Perikanan Menurut Kecamatan dan Subsektor di Kabupaten Kutai Timur, 2022 dan 2023 <i>Number of Fishery Household by Subdistrict and Subsector in Kutai Timur Regency, 2022 and 2023.....</i>	283
5.4.2	Produksi Perikanan Menurut Kecamatan dan Subsektor di Kabupaten Kutai Timur, 2022 dan 2023 <i>Production of Fishery by Subdistrict and Subsector in Kutai Timur Regency, 2022 and 2023.....</i>	284
5.4.3	Nilai Perikanan Menurut Kecamatan dan Subsektor di Kabupaten Kutai Timur, 2022 dan 2023 <i>Value of Fishery by Subdistrict and Subsector in Kutai Timur Regency, 2022 and 2023.....</i>	285

5.4.4	Jumlah Alat Penangkapan Ikan Menurut Kecamatan dan Jenis di Kabupaten Kutai Timur, 2022 dan 2023 <i>Number of Fishing Gear by Subdistrict and Kinds in Kutai Timur Regency, 2022 and 2023</i>	286
5.4.5	Jumlah Perahu/Kapal Penangkap Ikan Perairan Air Laut Menurut Kecamatan dan Jenis Kapal di Kabupaten Kutai Timur, 2023 <i>Number of Marine Fishing Boats by Subdistrict and Type of Boards in Kutai Timur Regency, 2023</i>	293
5.4.6	Jumlah Nelayan dan Kelompok Nelayan Menurut Kecamatan di Kabupaten Kutai Timur, 2022 dan 2023 <i>Number of Fisherman and Fisherman Group by Subdistrict in Kutai Timur Regency, 2022 and 2023</i>	295
5.5	PETERNAKAN	
	LIVESTOCK	
5.5.1	Populasi Ternak Menurut Kecamatan dan Jenis Ternak di Kabupaten Kutai Timur (ekor), 2023 <i>Livestock Population by Subdistrict and Kind of Livestock in Kutai Timur Regency (head), 2023</i>	296
5.5.2	Jumlah Ternak Dipotong Menurut Kecamatan dan Jenis Ternak di Kabupaten Kutai Timur (ekor), 2023 <i>Number of Livestock Slaughtered by Subdistrict and Kind of Livestock in Kutai Timur Regency (head), 2023</i>	298
5.5.3	Jumlah Pemasukan Ternak Menurut Kecamatan dan Jenis Ternak di Kabupaten Kutai Timur (ekor), 2023 <i>Number of Livestock Income by Subdistrict and Kind of Livestock in Kutai Timur Regency (head), 2023</i>	300
5.5.4	Jumlah Pengeluaran Ternak Menurut Kecamatan dan Jenis Ternak di Kabupaten Kutai Timur (ekor), 2023 <i>Number of Livestock Outcome by Subdistrict and Kind of Livestock in Kutai Timur Regency (head), 2023</i>	302
5.5.5	Produksi Daging Ternak Menurut Kecamatan dan Jenis Ternak di Kabupaten Kutai Timur (kg), 2023 <i>Production of Livestock Meat by Subdistrict and Kind of Livestock in Kutai Timur Regency (kg), 2023</i>	304

5.5.6	Populasi Unggas Menurut Kecamatan dan Jenis Unggas di Kabupaten Kutai Timur (ekor), 2023 <i>Population of Poultrys by Subdistrict and Kind of Poultrys in Kutai Timur Regency (head), 2023</i>	306
5.5.7	Jumlah Unggas Dipotong Menurut Kecamatan dan Jenis Unggas di Kabupaten Kutai Timur (ekor), 2023 <i>Number of Poultrys Slaughtered by Subdistrict and Kind of Poultrys in Kutai Timur Regency (head), 2023</i>	308
5.5.8	Jumlah Pemasukan Unggas Menurut Kecamatan dan Jenis Unggas di Kabupaten Kutai Timur (ekor), 2023 <i>Number of Poultrys Income by Subdistrict and Kind in Kutai Timur Regency (head), 2023</i>	310
5.5.9	Jumlah Pengeluaran Unggas Menurut Kecamatan dan Jenis Unggas di Kabupaten Kutai Timur (ekor), 2023 <i>Number of Poultrys Outcome by Subdistrict and Kind of Poultrys in Kutai Timur Regency (head), 2023</i>	312
5.5.10	Produksi Daging Unggas Menurut Kecamatan dan Jenis Unggas di Kabupaten Kutai Timur (kg), 2023 <i>Production of Poultrys Meat by Subdistrict and Kind of Poultrys in Kutai Timur Regency (kg), 2023</i>	314
5.5.11	Produksi Telur dan Susu Menurut Kecamatan dan Jenis Ternak/Unggas di Kabupaten Kutai Timur, 2023 <i>Egg and Milk Production by Subdistrict and Kind of Livestock/ Poultrys in Kutai Timur Regency, 2023</i>	316
6.	PERTAMBANGAN DAN ENERGI/MINING AND ENERGY	
6.1	LISTRIK, GAS, DAN AIR MINUM <i>ELECTRICITY, GAS, AND WATER SUPPLY</i>	
6.1.1	Daya Terpasang, Produksi, dan Distribusi Listrik PT. PLN (Persero) pada Cabang/Ranting PLN UP3 Kutai Timur, 2023	
	<i>Installed Electricity Power, Production, and Distribution of PT. PLN (Persero) at PLN Branch UP3 Kutai Timur, 2023</i>	321
6.1.2	Jumlah Pelanggan Listrik PT. PLN (Persero) UP3 Kutai Timur, 2019–2023	
	<i>Number of Electricity Customers of PT. PLN (Persero) of UP3 Kutai Timur, 2019–2023</i>	322

6.1.3	Jumlah Pelanggan dan Daya Tersambung Pada PLN Menurut Bulan di Kabupaten Kutai Timur, 2023 <i>Number of Costumer and Connected Energy at Branch and Sub Branch of Energy Supplier by Month in Kutai Timur Regency, 2023</i>	323
6.1.4	Jumlah Pemasangan Baru dan Penambahan Daya Listrik PLN di Kabupaten Kutai Timur, 2023 <i>Number of Costumer and Connected Energy at Branch and Sub Branch of Energy Supplier by Month in Kutai Timur Regency, 2023</i>	324
6.1.5	Jumlah Pelanggan dan Air yang Disalurkan Menurut Kecamatan di Kabupaten Kutai Timur, 2023 <i>Number of Customers and Distributed Water by Subdistrict in Kutai Timur Regency, 2023.....</i>	325
6.1.6	Pelanggan Air Minum menurut Kategori Pelanggan di PDAM Cabang Kutai Timur, 2023 <i>Water Supply Customers by Catagory in PDAM Branch of Kutai Timur, 2023</i>	326
6.1.7	Produksi Air Minum menurut Kecamatan dan Bulan di PDAM Cabang Kutai Timur, 2023 <i>Water Production by Subdistrict and Month in PDAM Branch of Kutai Timur, 2023</i>	327
7.	INDUSTRI MANUFAKTUR/MANUFACTURING INDUSTRY	
7.1	HOTEL.....	
	HOTEL	
7.1.1	Jumlah Akomodasi Menurut Kecamatan di Kabupaten Kutai Timur, 2020–2023 <i>Number of Acomodations by Subdistrict in Kutai Timur Regency, 2020–2023</i>	335
7.1.2	Jumlah Akomodasi Menurut Kecamatan dan Klasifikasi di Kabupaten Kutai Timur, 2023 <i>Number of Acomodations by Subdistrict and Classification in Kutai Timur Regency, 2023.....</i>	336
7.1.3	Jumlah Kamar dan Tempat Tidur Menurut Kecamatan di Kabupaten Kutai Timur, 2023 <i>Number of Rooms and Beds by Subdistrict in Kutai Timur Regency, 2023</i>	337

7.2	PARIWISATA.....	
	TOURISM	
7.2.1	Jumlah Rumah Makan/Restoran Menurut Kecamatan di Kabupaten Kutai Timur, 2020–2023	
	<i>Number of Restaurants by Subdistrict in Kutai Timur Regency, 2020–2023</i>	338
7.2.2	Jumlah Pengunjung Menurut Tempat Obyek Wisata/Rekreasi di Kabupaten Kutai Timur, 2020–2023	
	<i>Number of Visitors by Tourist/Recreation Places in Kutai Timur Regency, 2020–2023.....</i>	339
8.	TRANSPORTASI DAN KOMUNIKASI/	
	TRANSPORTATION AND COMMUNICATION	
8.1	TRANSPORTASI	
	TRANSPORTATION.....	
8.1.1	Panjang Jalan ¹ Menurut Tingkat Kewenangan Pemerintahan di Kabupaten Kutai Timur, 2021–2023	
	<i>Length of Roads¹ by Level of Government Authority in Kutai Timur Regency, 2021–2023.....</i>	345
8.1.2	Panjang Jalan Menurut Jenis Permukaan Jalan di Kabupaten Kutai Timur, 2021–2023	
	<i>Length of Roads by Type of Road Surface in Kutai Timur Regency, 2021–2023</i>	346
8.1.3	Panjang Jalan Menurut Kondisi Jalan di Kabupaten Kutai Timur, 2021–2023	
	<i>Length of Roads by Road Condition in Kutai Timur Regency, 2021–2023</i>	347
8.1.4	Panjang Jalan Menurut Kecamatan dan Jenis Permukaan Jalan di Kabupaten Kutai Timur, 2023	
	<i>Length of Roads by Subdistrict and Type of Road Surface in Kutai Timur Regency, 2023.....</i>	348
8.1.5	Jumlah Kendaraan Bermotor yang Wajib Uji Menurut Jenis Kendaraan di Kabupaten Kutai Timur, 2021-2023	
	<i>Number of Motorized Vehicles Tested by Kind of Motor Vehicles in Kutai Timur Regency, 2021-2023.....</i>	349

8.1.6	Jumlah Kendaraan Wajib Uji yang Mendaftar Menurut Jenis Kendaraan di Kabupaten Kutai Timur, 2023..... <i>Number of Registered Vehicles Tested by Kind of Vehicles in Kutai Timur Regency, 2023.....</i>	350
8.1.7	Jumlah Kendaraan Wajib Uji yang Uji Pertama Kali Menurut Jenis Kendaraan di Kabupaten Kutai Timur, 2023..... <i>Number of Vehicles Tested That Are Tested For The First Time by Kind of Vehicles in Kutai Timur Regency, 2023.....</i>	351
8.1.8	Jumlah Kendaraan Wajib Uji yang Uji Berkala Menurut Jenis Kendaraan di Kabupaten Kutai Timur, 2023..... <i>Number of Vehicles Tested That Are Periodically Tested by Kind of Vehicles in Kutai Timur Regency, 2023.....</i>	352
8.1.9	Jumlah Kendaraan Wajib Uji yang Numpang uji Masuk Menurut Jenis Kendaraan di Kabupaten Kutai Timur, 2023..... <i>Number of Motorized Vehicles Tested by Kind of Motor Vehicles in Kutai Timur Regency, 2023.....</i>	353
8.1.10	Jumlah Kendaraan Wajib Uji yang Numpang Uji Keluar Menurut Jenis Kendaraan di Kabupaten Kutai Timur, 2023.....	
8.1.11	Jumlah Kendaraan Wajib Uji yang Mutasi Masuk Menurut Jenis Kendaraan di Kabupaten Kutai Timur, 2023..... <i>Number of Moving Into Vehicles by Kind of Vehicles in Kutai Timur Regency, 2023.....</i>	355
8.1.12	Jumlah Kendaraan Wajib Uji yang Mutasi Keluar Menurut Jenis Kendaraan di Kabupaten Kutai Timur, 2023..... <i>Number of Moving Out Vehicles Tested by Kind of Vehicles in Kutai Timur Regency, 2023.....</i>	356
8.1.13	Realisasi Bongkar Muat pada Pelabuhan Kutai Timur menurut Jenis Barang, 2021–2023..... <i>Stevedoring Realization at Port of Kutai Timur by Kinds of Goods, 2021–2023.....</i>	357

8.2	KOMUNIKASI	
	COMMUNICATION	
8.2.1	Jumlah Kantor Pos Pembantu Menurut Kecamatan di Kabupaten Kutai Timur, 2019–2023	
	<i>Number of Post Offices Subsidiaries by Subdistrict in Kutai Timur Regency, 2019–2023.....</i>	359
8.2.2	Hasil Penjualan Meterai pada PT. Pos Indonesia Cabang Kutai Timur menurut Bulan (Ribu Rupiah), 2023	
	<i>Money Value of Materials Sold by the Post Indonesia PT. Branch of Kutai Timur by Month (Thousand Rupiahs), 2023</i>	360
8.2.3	Jumlah Pelayanan Wesel Melalui Kantor Pos atau Pos Pembantu Menurut Bulan di Kabupaten Kutai Timur, 2023	
	<i>Number of Money Orders at General Post Office/Auxiliary Post Office by Month in Kutai Timur Regency, 2023</i>	361
8.2.4	Jumlah Surat Pos dan Paket Pos Melalui Kantor Pos atau Pos Pembantu Menurut Bulan di Kabupaten Kutai Timur, 2023.....	
	<i>Number of Post Letters and Post Parcel of Post Office/Auxiliary Postin by Month in Kutai Timur Regency, 2023</i>	363
8.2.5	Jumlah Base Transceiver Station (BTS) Menurut Kecamatan di Kabupaten Kutai Timur, 2019–2023	
	<i>Number of Post Offices Subsidiaries by Subdistrict in Kutai Timur Regency, 2019–2023.....</i>	364
9.	PERBANKAN, KOPERASI, DAN HARGA-HARGA/BANKING, COOPERATIVE, AND PRICES	
9.1	PERBANKAN	
	BANKING	
9.1.1	Banyaknya Penyaluran Kredit Menurut Golongan pada Perum Pegadaian Cabang Kutai Timur, 2015–2023.....	
	<i>Number of Credit Distribution by Group at Pawnshop Company Branch of Kutai Timur, 2015–2023.....</i>	369
9.1.2	Kredit/Pinjaman Menurut Golongan pada Perum Pegadaian Cabang Kutai Timur, 2023	
	<i>Credit/Loan by Group at Pawnshop Company Branch of Kutai Timur, 2023</i>	370

9.2	KOPERASI.....	
	COOPERATIVE	
9.2.1	Jumlah Koperasi Aktif Menurut Kecamatan di Kabupaten Kutai Timur, 2019–2023	
	<i>Number of Active Cooperative by Subdistrict in Kutai Timur Regency, 2019–2023</i>	373
9.2.2	Jumlah Koperasi Menurut Kelompok Koperasi dan Kecamatan di Kabupaten Kutai Timur, 2023	
	<i>Number of Cooperative by Group of Cooperative and Subdistrict in Kutai Timur Regency, 2023.....</i>	374
9.2.3	Jumlah Koperasi Menurut Jenis Koperasi dan Kecamatan di Kabupaten Kutai Timur, 2023	
	<i>Number of Cooperative by Kind of Cooperative and Subdistrict in Kutai Timur Regency, 2023</i>	379
9.2.4	Jumlah Usaha Mikro, Kecil, dan Menengah Menurut Kecamatan dan Sektor Usaha di Kabupaten Kutai Timur, 2023	
	<i>Number of Micro, Small and Medium Enterprises by Subdistrict and Business Sector in Kutai Timur Regency, 2023.....</i>	380
10.	PENGELUARAN PENDUDUK/POPULATION EXPENDITURE	
10.1	Rata-rata Pengeluaran per Kapita Sebulan Menurut Kelompok Komoditas di Kabupaten Kutai Timur, 2022 dan 2023	
	<i>Monthly Average Expenditure per Capita by Commodity Group in Kutai Timur Regency, 2022 and 2023</i>	391
10.2	Persentase Pengeluaran per Kapita Sebulan Menurut Kelompok Komoditas di Kabupaten Kutai Timur, 2022 dan 2023	
	<i>Percentage of Monthly Expenditure per Capita by Commodity Group in Kutai Timur Regency, 2022 and 2023.....</i>	392
10.3	Rata-rata Konsumsi Kalori per Kapita Sehari Menurut Kelompok Komoditas di Kabupaten Kutai Timur, 2022 dan 2023	
	<i>Daily Average Calorie Consumption per Capita by Commodity Group in Kutai Timur Regency, 2022 and 2023.....</i>	393
10.4	Rata-rata Konsumsi Protein per Kapita Sehari Menurut Kelompok Komoditas di Kabupaten Kutai Timur, 2022 dan 2023	
	<i>Daily Average Protein Consumption per Capita by Commodity Group in Kutai Timur Regency, 2022 and 2023.....</i>	394

11. PERDAGANGAN/TRADE

11.1	Jumlah Penerbitan Nomor Induk Berusaha Pengusaha Tetap Menurut Bentuk Usaha di Kabupaten Kutai Timur, 2021–2023 <i>Number of Permanent Entrepreneur Company Registration Certificate by Business Form in Kutai Timur Regency, 2021–2023</i>	399
------	--	-----

11.2	Persediaan Beras Pemerintah di Kabupaten Kutai Timur, 2023 <i>Supply of Government Rice in Kutai Timur Regency, 2023</i>	400
------	---	-----

12. SISTEM NERACA REGIONAL/SYSTEM OF REGIONAL ACCOUNTS

12.1	Produk Domestik Regional Bruto Atas Dasar Harga Berlaku Menurut Lapangan Usaha di Kabupaten Kutai Timur (miliar rupiah), 2019–2023 <i>Gross Regional Domestic Product at Current Market Prices by Industry in Kutai Timur Regency (billion rupiahs), 2019–2023</i>	411
------	---	-----

12.2	Produk Domestik Regional Bruto Atas Dasar Harga Konstan 2010 Menurut Lapangan Usaha di Kabupaten Kutai Timur (miliar rupiah), 2019–2023 <i>Gross Regional Domestic Product at 2010 Constant Market Prices by Industry in Kutai Timur Regency (billion rupiahs), 2019–2023</i>	413
------	--	-----

12.3	Distribusi Persentase Produk Domestik Regional Bruto Atas Dasar Harga Berlaku Menurut Lapangan Usaha di Kabupaten Kutai Timur, 2019–2023 <i>Percentage Distribution of Gross Regional Domestic Product at Current Market Prices by Industry in Kutai Timur Regency, 2019–2023</i>	415
------	--	-----

12.4	Laju Pertumbuhan Produk Domestik Regional Bruto Atas Dasar Harga Konstan 2010 Menurut Lapangan Usaha di Kabupaten Kutai Timur (persen), 2019–2023 <i>Growth Rate of Gross Regional Domestic Product at 2010 Constant Market Prices by Industry in Kutai Timur Regency (percent), 2019–2023</i>	417
------	---	-----

12.5	Indeks Harga Implisit Produk Domestik Regional Bruto Menurut Lapangan Usaha di Kabupaten Kutai Timur (2010=100), 2019–2023 <i>Implicit Price Index of Gross Regional Domestic Product by Industry in Kutai Timur Regency (2010=100), 2019–2023</i>	419
------	---	-----

12.6	Laju Pertumbuhan Indeks Harga Implisit Produk Domestik Regional Bruto Menurut Lapangan Usaha di Kabupaten Kutai Timur (persen), 2019–2023..... <i>Growth Rate of Implicit Price Index of Gross Regional Domestic Product by Industry in Kutai Timur Regency (percent), 2019–2023.....</i>	421
12.7	Produk Domestik Regional Bruto Atas Dasar Harga Berlaku Menurut Jenis Pengeluaran di Kabupaten Kutai Timur (miliar rupiah), 2019–2023 <i>Gross Regional Domestic Product at Current Market Prices by Type of Expenditure in Kutai Timur Regency (billion rupiahs), 2019–2023.....</i>	423
12.8	Produk Domestik Regional Bruto Atas Dasar Harga Konstan 2010 Menurut Jenis Pengeluaran di Kabupaten Kutai Timur (miliar rupiah), 2019–2023 <i>Gross Regional Domestic Product at 2010 Constant Market Prices by Type of Expenditure in Kutai Timur Regency (billion rupiahs), 2019–2023.....</i>	424
12.9	Distribusi Persentase Produk Domestik Regional Bruto Atas Dasar Harga Berlaku Menurut Jenis Pengeluaran di Kabupaten Kutai Timur (miliar rupiah), 2019–2023..... <i>Percentage Distribution of Gross Regional Domestic Product at Current Market Prices by Type of Expenditure in Kutai Timur Regency (billion rupiahs), 2019–2023.....</i>	425
12.10	Laju Pertumbuhan Produk Domestik Regional Bruto Atas Dasar Harga Konstan 2010 Menurut Jenis Pengeluaran di Kabupaten Kutai Timur (miliar rupiah), 2019–2023..... <i>Growth Rate of Gross Regional Domestic Product at 2010 Constant Market Prices by Type of Expenditure in Kutai Timur Regency (billion rupiahs), 2019–2023.....</i>	426
12.11	Laju Pertumbuhan Indeks Harga Implisit Produk Domestik Regional Bruto Menurut Jenis Pengeluaran di Kabupaten Kutai Timur (miliar rupiah), 2019–2023..... <i>Growth Rate of Implicit Price Index of Gross Regional Domestic Product by Type of Expenditure in Kutai Timur Regency (billion rupiahs), 2019–2023.....</i>	427

13.	PERBANDINGAN ANTAR KABUPATEN/KOTA/REGENCY/ MUNICIPAL COMPARISON.....	
13.1	Jumlah Penduduk Menurut Kabupaten/Kota di Provinsi Kalimantan Timur, 2023 <i>Population by Regency/Municipality in Kalimantan Timur Province, 2023</i>	434
13.2	Laju Pertumbuhan Produk Domestik Regional Bruto Atas Dasar Harga Konstan 2010 Menurut Kabupaten/Kota di Provinsi Kalimantan Timur (persen), 2019–2023 <i>Rate of Growth of Gross Regional Domestic Products at 2010 Constant Market Prices by Regency/Municipality in Kalimantan Timur Province (percent), 2019–2023.....</i>	435
13.3	Jumlah Penduduk Miskin Menurut Kabupaten/Kota di Provinsi Kalimantan Timur (ribu), 2019–2023 <i>Number of Poor Population by Regency/Municipality in Kalimantan Timur Province (thousand), 2019–2023.....</i>	436
13.4	Indeks Pembangunan Manusia Menurut Kabupaten/Kota di Provinsi Kalimantan Timur, 2019–2023 <i>Human Development Index by Regency/Municipality in Kalimantan Timur Province, 2019–2023</i>	437
13.5	Indeks Kemahalan Konstruksi Menurut Kabupaten/Kota di Provinsi Kalimantan Timur, 2019–2022..... <i>Construction Cost Index by Regency/Municipality in Kalimantan Timur Province, 2019–2022</i>	438
13.6	Tingkat Pengangguran Terbuka Menurut Kabupaten/Kota di Provinsi Kalimantan Timur, 2019–2023 <i>Unemployment Rate by Regency/Municipality in Kalimantan Timur Province, 2019–2023</i>	439
13.7	Indeks Gini menurut Kabupaten/Kota di Provinsi Kalimantan Timur, 2019–2023 <i>Gini Index by Regency/Municipality in Kalimantan Timur Province, 2019–2023</i>	440

DAFTAR GAMBAR/LIST OF FIGURES

	Halaman Page
1.1	Luas Daerah Menurut Kecamatan di Kabupaten Kutai Timur (%), 2023 <i>Area of Subdistrict in Kutai Timur Regency (%), 2023</i> 5
2.1	Jumlah Pegawai Negeri Sipil Menurut Jenis Kelamin di Kabupaten Kutai Timur, Desember 2019 – Desember 2023 <i>Number of Civil Servants by Sex in Kutai Timur Regency, December 2018 – December 2023</i> 13
3.1	Piramida Penduduk Kabupaten Kutai Timur, 2023 <i>Population Pyramid of Kutai Timur Regency, 2023</i> 49
4.1	Angka Partisipasi Murni (APM) Menurut Jenjang Pendidikan dan Jenis Kelamin di Kabupaten Kutai Timur, 2023 <i>Net Participation Rates and Gross Participation Rates by Educational Level in Kutai Timur Regency, 2023</i> 80
5.1	Jumlah Nelayan dan Kelompok Nelayan di Kabupaten Kutai Timur, 2022-2023 <i>Number of Fisherman and Fisherman Group in Kutai Timur Regency, 2022-2023</i> 171
6.1	Jumlah Pelanggan Listrik PT. PLN (Persero) UP3 Kutai Timur, 2020–2023 <i>Number of Electricity Customers of PT. PLN (Persero) of UP3 Kutai Timur, 2020–2023</i> 320
7.1	Jumlah Pengunjung Menurut Tempat Obyek Wisata/ Rekreasi di Kabupaten Kutai Timur, 2023 <i>Number of Visitors by Tourist/Recreation Places in Kutai Timur Regency, 2023</i> 334
8.1	Jumlah Base Transceiver Station (BTS) di Kabupaten Kutai Timur, 2019– 2023 320
9.1	Number of Post Offices Subsidiaries in Kutai Timur Regency, 2019–2023 Jumlah Koperasi Aktif di Kabupaten Kutai Timur (%), 2020–2023 <i>Number of Active Cooperative in Kutai Timur Regency (%), 2020–2023</i> 368

10.1	Persentase Rata-rata Pengeluaran per Kapita Sebulan menurut Kelompok Komoditas di Kabupaten Kutai Timur, 2023 <i>Percentage of Monthly Average Expenditure per Capita by Comodity Group in Kutai Timur Regency, 2023</i>	390
11.1	Jumlah Penerbitan Tanda Daftar Perusahaan Pengusaha Tetap di Kabupaten Kutai Timur, 2021-2023 <i>Number of Permanent Entrepreneur Company Registration Cetificate in Kutai Timur Regency, 2021-2023</i>	398
12.1	Laju Pertumbuhan Produk Domestik Regional Bruto Atas Dasar Harga Konstan 2010 Kabupaten Kutai Timur (persen), 2014–2023 <i>Growth Rate of Gross Regional Domestic Product at 2010 Constant Market Prices Kutai Timur Regency (percent), 2014–2023</i>	410
13.1	Indeks Pembangunan Manusia Kabupaten Kutai Timur, 2020–2023 <i>Human Development Index of Kutai Timur Regency, 2020–2023</i>	433

PENJELASAN UMUM/EXPLANATORY NOTES

Tanda-tanda, satuan-satuan, dan lain-lainnya yang digunakan dalam publikasi ini adalah sebagai berikut:

Symbols, measurement units, and acronyms which are used in this publication, are as follows:

1. TANDA-TANDA/SYMBOLS

Data tidak tersedia/ <i>Data not available</i>	: ...
Tidak ada atau nol / <i>Null or zero</i>	: -
Data dapat diabaikan/ <i>Data negligible</i>	: 0
Tanda decimal/ <i>Decimal point</i>	: ,
Permisah ribuan/ <i>Thousands Separator</i>	: .
Data tidak dapat ditampilkan/ <i>Not applicable</i>	: NA
Angka estimasi/ <i>Estimated figures</i>	: e
Angka diperbaiki/ <i>Revised figures</i>	: r
Angka sementara/ <i>Preliminary figures</i>	: *
Angka sangat sementara/ <i>Very preliminary figures</i>	: **
Angka sangat sangat sementara/ <i>Very very preliminary figures</i>	: ***

2. SATUAN/UNITS

barel/ <i>barrel</i>	: 158,99 liter/ <i>litres</i> = 1/6,2898 m ³
hektar (ha)/ <i>hectare (ha)</i>	: 10.000 m ²
kilometer (km)/ <i>kilometres (km)</i>	: 1.000 meter/ <i>meters (m)</i>
knot/ <i>knot</i>	: 1,8523 km/jam (<i>km/hour</i>)
kuintal/ <i>quintal</i>	: 100 kg
KWh	: 1.000 Watt hour
MWh	: 1.000 KWh
liter (untuk beras)/ <i>litre (for rice)</i>	: 0,80 kg
MMSCF	: 1/35,3 m ³
metrik ton (m.ton)/ <i>metric ton (m. ton)</i>	: 0,98421 long ton = 1.000 kg
ons/ <i>ounce</i>	: 28,31 gram/ <i>grams</i>
ton	: 1.000 kg

Satuan lain: buah, dus, butir, helai/lembar, kaleng, batang, pulsa, ton kilometer (ton-km), jam, menit, persen (%).

Other units: unit, pack, pieces, sheet, tin, pulse, ton-kilometres(ton-km), hour, minute, percent (%).

Perbedaan angka di belakang koma disebabkan oleh pembulatan angka.
The difference in decimal numbers is caused by rounding.

DAFTAR SINGKATAN/ LIST OF ABBREVIATIONS

SI	: Stasiun Iklim
SIMPK	: Stasiun Meteorologi Pertanian Khusus
t.t	: Tempat tidur
BCG	: Bacillus Calmette Guerin
DPT	: Difteri, Pertusis, Tetanus
TT	: Tetanus Toxoid
IOT	: Industri Obat Tradisional/ <i>Traditional Medicine Industry</i>
IKOT	: Industri Kecil Obat Tradisional/ <i>Traditional Medicine Small</i>
Alkes	: Alat kesehatan/ <i>Health Kits</i>
PKRT	: Perbekalan Kesehatan Rumah tangga/ <i>Household Health Logistics</i>
Kompl	: Komplemen/ <i>Complement</i>
IRTP	: Industri Pangan Produksi Rumah Tangga/ <i>Foods Home Industry</i>
PBF	: Pedagang Besar Farmasi/ <i>Pharmacy Whole-seller</i>
GFK	: Gudang Farmasi Kab/Kota/Regency/ <i>Municipality Pharmacy Warehouse</i>
RB	: Rumah Bersalin/ <i>Delivery House</i>
Pustu	: Puskesmas pembantu/ <i>Auxiliary Public Health Center</i>
BP	: Balai Pengobatan/ <i>Polyclinic</i>
TPS	: Tempat Pembuangan Sementara / <i>landfill</i>
Jamkesmas	: Jaminan kesehatan masyarakat miskin/ <i>Poor public health insurance</i>
PJKMU	: Program Jaminan Kesehatan Masyarakat Umum
SIUP	: Surat Ijin Usaha Perdagangan/ <i>Trading Permission Letter</i>
TDP	: Tanda Daftar Perusahaan/ <i>Company Registration Identity</i>
API	: Angka Pengenal Importir/ <i>Importer's Identity Number</i>

Statistik Kunci, 2021–2023

Key Statistics, 2021–2023

Rincian/Description	Satuan/Unit	2021	2022	2023
(1)	(2)	(3)	(4)	(5)
SOSIAL/SOCIAL				
Penduduk ¹ /Population ¹	ribu/thousand	440,29	447,94	455,50
Laju Pertumbuhan Penduduk ¹ /Population Growth ¹	%	NA	NA	NA
Angka Harapan Hidup ^{1-e} /Life Expectancy Rate ¹	tahun/years	73,16	73,46	73,57
Angka Melek Huruf Usia 15+/Literacy Rate Aged 15+	%	98,85	98,95	
Tingkat Partisipasi Angkatan Kerja -TPAK ^{2,3} Labour Force Participation Rate-LFPR ^{2,3}	%	68,96	67,78	66,22
Tingkat Pengangguran Terbuka-TPT ² Unemployment Rate-UR ²	%	5,45	6,48	5,93
Penduduk Miskin ⁴ /Poor People ⁴	ribu/thousand	37,78	36,84	37,04
Persentase Penduduk Miskin ⁴ Percentage of Poor People ⁴	%	9,81	9,28	9,06
Indeks Pembangunan Manusia-IPM ⁵ Human Development Index ⁵	–	74,15 ^c	74,69 ^c	75,33
EKONOMI/ECONOMIC				
Produk Domestik Regional Bruto (PDRB) Harga Berlaku ⁶ Gross Regional Domestic Bruto (GRDP) at Current Price ⁶	miliar rupiah billion rupiahs	136.617,57	211.101,48 ^a	168.271,52 ^{xx}
Laju Pertumbuhan Ekonomi ⁸ /Economic Growth ⁷	%	-0,89	5,58 ^a	7,71 ^{xx}
PDRB Per Kapita Harga Berlaku ^{6,8} Per Capita of GRDP at Current Price ^{6,8}	ribu rupiah thousand rupiahs	NA	NA	NA

Catatan/Notes: ¹ Hasil Sensus Penduduk 2021/The result of Population Census 2021

² Kondisi Agustus/Condition at August

³ Menggunakan penimbang hasil proyeksi penduduk Survei Penduduk Antar Sensus (SUPAS) 2015/Weighted by the population projection results of the Intercensal Population Survey (SUPAS) 2015

⁴ Kondisi Maret/Condition at March

⁵ Sejak tahun 2010, IPM dihitung dengan metode baru. Komponen IPM metode baru adalah angka harapan hidup saat lahir, harapan lama sekolah, rata-rata lama sekolah, dan pengeluaran per kapita. Angka ini menggunakan hasil Long Form SP2020 (LF SP2020)/Since 2010, HDI was calculated using new method. New HDI component are life expectancy at birth, expected years of schooling, and expenditure per capita. The Data based on the Long Form 2020 Population Census

⁶ Mulai tahun 2010 mengadopsi System of National Account 2008 (SNA 2008)/Since 2010 is in line with System of National Account 2008 (SNA 2008)

⁷ Menggunakan tahun dasar 2010 (2010=100)/Using 2010 base year (2010=100)

⁸ Menggunakan proyeksi penduduk berdasarkan hasil SP2010/Using population projection based on SP2010



GEOGRAFI DAN IKLIM

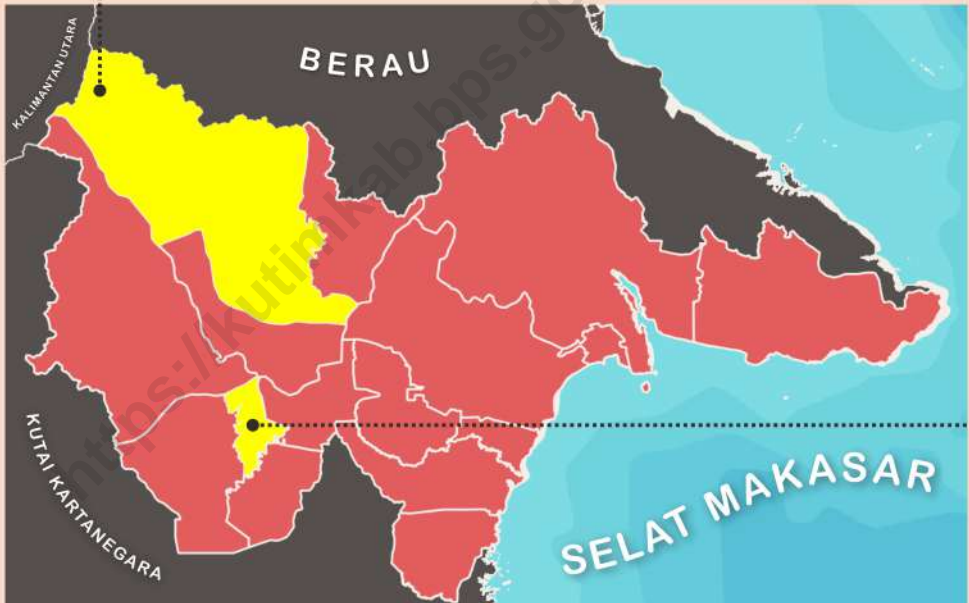
Geography and Climate

Muara Wahau
merupakan kecamatan
dengan wilayah **terluas**
district with the largest area

4.997,83 km²
sq.qm

Long Mesangat
merupakan kecamatan
dengan wilayah **terkecil**
district with the smallest area

238,37 km²
sq.qm



Luas Wilayah
Kabupaten Kutai Timur
Total Area of Kutai Timur Regency

31.239,84 km²
sq.qm

PENJELASAN TEKNIS**TECHNICAL NOTES**

1. Secara Astronomis, Kabupaten Kutai Timur terletak antara $1^{\circ} 52' 39''$ Lintang Utara – $0^{\circ} 02' 10''$ Lintang Selatan dan $118^{\circ} 58' 19''$ – $115^{\circ} 56' 26''$ Bujur Timur.
 2. Kabupaten Kutai Timur merupakan kabupaten hasil pemekaran dari Kabupaten Kutai berdasarkan UU Nomor 47 Tahun 1999, Tentang Pemekaran Wilayah Provinsi dan Kabupaten yang diresmikan oleh Menteri Dalam Negeri pada tanggal 28 Oktober 1999.
 3. Saat ini di Kabupaten Kutai Timur terdapat 18 (delapan belas) kecamatan yang sebelumnya hanya terdiri dari 11 (sebelas) kecamatan.
 4. Berdasarkan posisi geografisnya, Kabupaten Kutai Timur memiliki batas-batas: Utara - Kabupaten Berau; Selatan - Kabupaten Kutai Kartanegara dan Kota Bontang; Barat - Kabupaten Kutai Kartanegara; Timur - Selat Makasar.
 5. Wilayah Kutai Timur terdiri dari daratan dan perairan, yang mana untuk wilayah daratan tidak terlepas dari gugusan gunung/ pegunungan yang jumlahnya sekitar 8 (delapan) gunung dan yang tertinggi
1. *Astronomically, Kutai Timur Regency is located between $1^{\circ} 52' 39''$ North Latitudes – $0^{\circ} 02' 10''$ South Latitudes and $118^{\circ} 58' 19''$ – $115^{\circ} 56' 26''$ East Longitudes.*
 2. *Kutai Timur Regency is the new district from expansion of Kutai Regency based on Law No. 47 of 1999, regarding the splitting of the Province and District, inaugurated by the Minister of Home Affairs on 28 October 1999.*
 3. *Currently, in Kutai Timur regency there are 18 (eighteen) subdistricts which previously only consisted of 11 (eleven) subdistricts.*
 4. *In terms of geographic position, Kutai Timur Regency has boundaries as follows: North - Berau Regency; South - Kutai Kartanegara Regency and Bontang Municipality; West - Kutai Kartanegara Regency; East - Makasar Strait.*
 5. *Kutai Timur Regency consists of land and water, the mainland can not be separated from the cluster of mountain area of about 8 (eight) and the highest mountain is Menyapa Mountain which height is reaching 2000 m. While*

adalah Gunung Menyapa dengan ketinggian mencapai 2000 m. Sedangkan wilayah perairan berupa laut/ pantai, sungai dan danau, untuk sungai terdapat diseluruh kecamatan namun yang terpanjang Sungai Kedang Kepala terletak di Kecamatan Muara Wahau dengan panjang 319 km, hal ini berbeda dengan danau yang hanya terdapat di Kecamatan Muara Bengkal yaitu Danau Ngayau dan Danau Karang.

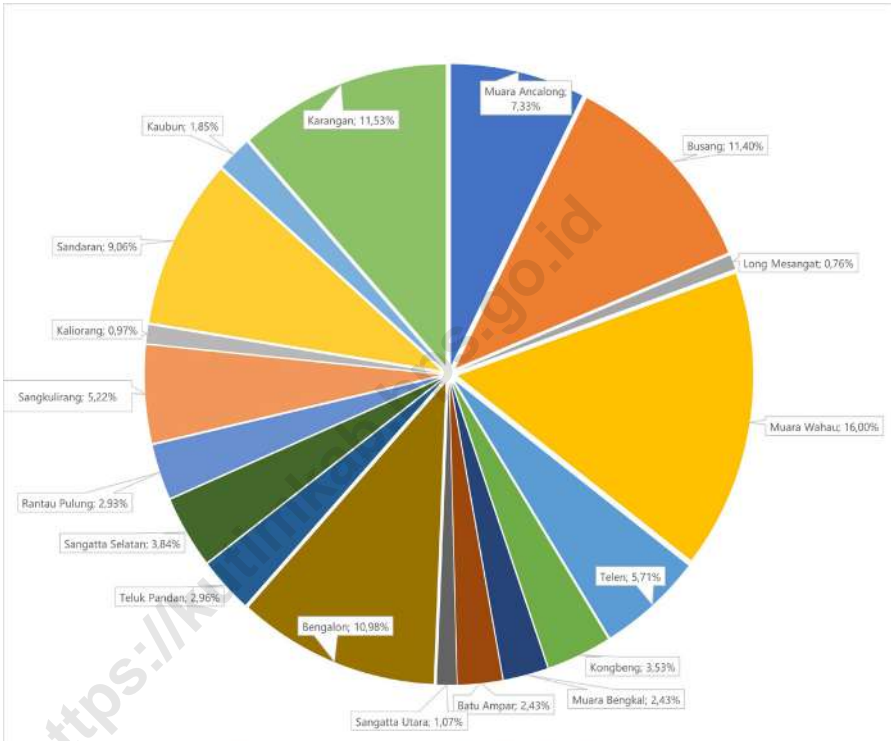
the territorial waters of the ocean / beaches, rivers and lakes, there are rivers throughout the district but the longest river located in the outstretched head of Muara Wahau Subdistrict with 319 km long, different from the lake which is only found in Muara Bengkal Subdistrict, Lake Ngayau and Lake Karang.

6. Kutai Timur yang beriklim tropis mempunyai musim yang hampir sama dengan wilayah Indonesia pada umumnya, yaitu adanya musim kemarau dan musim penghujan. Musim kemarau biasanya terjadi pada bulan Mei sampai dengan bulan Oktober, sedang musim penghujan terjadi pada bulan November sampai dengan bulan April. Keadaan ini terus berlangsung setiap tahun yang diselingi dengan musim peralihan pada bulan-bulan tertentu

6. *Kutai Timur tropical climates have a similar season to parts of Indonesia in general, which is dry and rainy season. The dry season usually occurs in May to October, while the rainy season occurs from November to April. This situation takes place every year interspersed with transitional season in certain month.*

Gambar 1.1
Figures

Luas Daerah Menurut Kecamatan di Kabupaten Kutai Timur (%), 2023
Area of Subdistrict in Kutai Timur Regency (%), 2023



Sumber/Source: Badan Perencanaan dan Pembangunan Daerah Kabupaten Kutai Timur Kabupaten Kutai Timur/Regional Development Planning Board of Kutai Timur Regency

1.1 KEADAAN GEOGRAFI GEOGRAPHY CONDITION

Tabel 1.1.1 **Luas Daerah dan Jumlah Pulau Menurut Kecamatan di Kabupaten Kutai Timur, 2023**
Total Area and Number of Islands by Subdistrict in Kutai Timur Regency, 2023

Kecamatan Subdistrict	Ibukota Kecamatan Capital of Subdistrict	Luas Total Area (km ² /sq.km)
(1)	(2)	(3)
Muara Ancalong	Kelinjau Ilir	2.289,84
Busang	Long Lees	3.561,07
Long Mesangat	Sumber Sari	238,37
Muara Wahau	Muara Wahau	4.997,83
Telen	Juk Ayak	1.783,08
Kongbeng	Miau Baru	1.101,24
Muara Bengkal	Muara Bengkal Ulu	758,80
Batu Ampar	Batu Timbau	759,01
Sanggata Utara	Sanggata Utara	333,56
Bengalon	Sepaso	3.429,36
Teluk Pandan	Teluk Pandan	926,04
Sanggata Selatan	Sanggata Selatan	1.201,06
Rantau Pulung	Kebon Agung	916,04
Sangkulirang	Benua Baru Ilir	1.630,38
Kaliorang	Bangun Jaya	302,93
Sandaran	Manubar	2.829,54
Kaubun	Bumi Etam	578,44
Karangan	Karangan Hilir	3.603,23
Kutai Timur	Sanggata Utara	31.239,84

Lanjutan Tabel/*Continued Table 1.1.1*

Kecamatan <i>Subdistrict</i>	Persentase terhadap Luas Kabupaten <i>Percentage to Regency's Area</i>	Jumlah Pulau <i>Number of Islands</i>
(1)	(4)	(5)
Muara Ancalong	7,33	–
Busang	11,40	–
Long Mesangat	0,76	–
Muara Wahau	16,00	–
Telen	5,71	–
Kongbeng	3,53	–
Muara Bengkal	2,43	–
Batu Ampar	2,43	–
Sangatta Utara	1,07	–
Bengalon	10,98	–
Teluk Pandan	2,96	1
Sangatta Selatan	3,84	2
Rantau Pulung	2,93	–
Sangkulirang	5,22	8
Kaliorang	0,97	–
Sandaran	9,06	8
Kaubun	1,85	–
Karangan	11,53	–
Kutai Timur	100,00	19

Catatan/*Note*: ¹ Permendagri Nomor 17 Tahun 2015 tentang Batas Daerah Kabupaten Kutai Timur dengan Kabupaten Malinau/
Minister of Home Affairs Regulation Number 17/2015 On Territorial Boundaries Between Kutai Timur Regency and Malinau Regency

² Permendagri Nomor 31 Tahun 2017 tentang Batas Daerah Kabupaten Kutai Kartanegara dengan Kabupaten Kutai Timur/*Minister of Home Affairs Regulation Number 31/2017 On Territorial Boundaries Between Kutai Kartanegara Regency and Kutai Timur Regency*

³ Permendagri Nomor 25 Tahun 2005 tentang Penentuan Batas Wilayah Kota Bontang dengan Kabupaten Kutai Kartanegara dan Kabupaten Kutai Timur/*Minister of Home Affairs Regulation Number 25/2005 On Territorial Boundaries Between Bontang Municipality, Kutai Kartanegara Regency, dan Kutai Timur Regency*

⁴ Batas Kutai Timur dengan Berau berdasarkan Undang-undang (UU) Nomor 47 Tahun 1999 tentang Pembentukan Kabupaten Nunukan/*Territorial Boundaries Between Kutai Timur Regency and Berau Regency based on Acts Number 47/1999 On The Creation of Nunukan Regency*

Sumber/*Source*: Badan Perencanaan Pembangunan Daerah Kabupaten Kutai Timur/*Regional Development Planning Board of Kutai Timur Regency*

Tabel
Table 1.1.2**Tinggi Wilayah dan Jarak ke Ibukota Kabupaten Menurut Kecamatan di Kabupaten Kutai Timur, 2023**
Altitude and Distance to the Capital of Regency by Subdistrict in Kutai Timur Regency, 2023

Kecamatan <i>Subdistrict</i>	Tinggi Wilayah (mdpl) <i>Altitude (m a.s.l)</i>	Jarak ke Ibukota Kabupaten (km) <i>Distance to the Capital of Regency (km)</i>
(1)	(2)	(3)
Muara Ancalong	15,00	369,00
Busang	36,00	267,00
Long Mesangat	21,00	196,00
Muara Wahau	36,00	119,00
Telen	33,00	150,00
Kongbeng	44,00	217,00
Muara Bengkal	17,00	369,00
Batu Ampar	60,00	175,00
Sanggata Utara	23,90	7,50
Bengalon	28,00	60,00
Teluk Pandan	14,00	88,00
Sanggata Selatan	4,87	62,00
Rantau Pulung	53,00	87,00
Sangkulirang	4,00	151,00
Kaliorang	19,00	96,00
Sandaran	21,00	201,00
Kaubun	13,00	125,00
Karangan	34,00	170,00

Sumber/Source: Badan Perencanaan Pembangunan Daerah Kabupaten Kutai Timur/*Regional Development Planning Board of Kutai Timur Regency*



PEMERINTAHAN Government

Jumlah PNS Menurut Jenis Kelamin di Kabupaten Kutai Timur Tahun 2023

Number of Civil Servants by Gender
in Kutai Timur Regency in 2021



Jumlah PNS Menurut Tingkat Pendidikan di Kabupaten Kutai Timur Tahun 2023

Number of Civil Servants by Educational Level
in Kutai Timur Regency in 2023

Sampai dengan SD

Up to Primary School

30

SMP / Sederajat

General Vocational Junior High School

18

SMA / Sederajat

General Vocational Senior High School

936

Diploma I, II/Akta I, II

Diploma I, II/Akta I, II

61

Diploma III/Akta III/Sarjana Muda

Diploma III/Akta III/Bachelor

999

Tingkat Sarjana/Doktor/Ph.D

University Graduates

5.867

PENJELASAN TEKNIS

1. Berdasarkan Peraturan Menteri Dalam Negeri Republik Indonesia Nomor 18 Tahun 2014 Tentang Kode dan Data Wilayah Administrasi Pemerintah, Satuan Lingkungan Setempat yang awalnya dusun mengalami peningkatan menjadi desa.
2. Ohoi adalah kesatuan masyarakat hukum adat yang bersifat geneologis teritorial, memiliki batas wilayah, berfungsi mengatur dan mengurus kepentingan masyarakat berdasarkan hak, asal usul dan adat istiadat setempat, menyelenggarakan tugas pemerintah, serta diakui dan dihormati dalam sistem Pemerintahan Negara Kesatuan Republik Indonesia dan berada di wilayah Kabupaten Kutai Timur.
3. Kedudukan ohoi setara dengan desa.
4. Aparatur Sipil Negara yang selanjutnya disingkat ASN adalah profesi bagi pegawai negeri sipil dan pegawai pemerintah dengan perjanjian kerja yang bekerja pada instansi pemerintah.

TECHNICAL NOTES

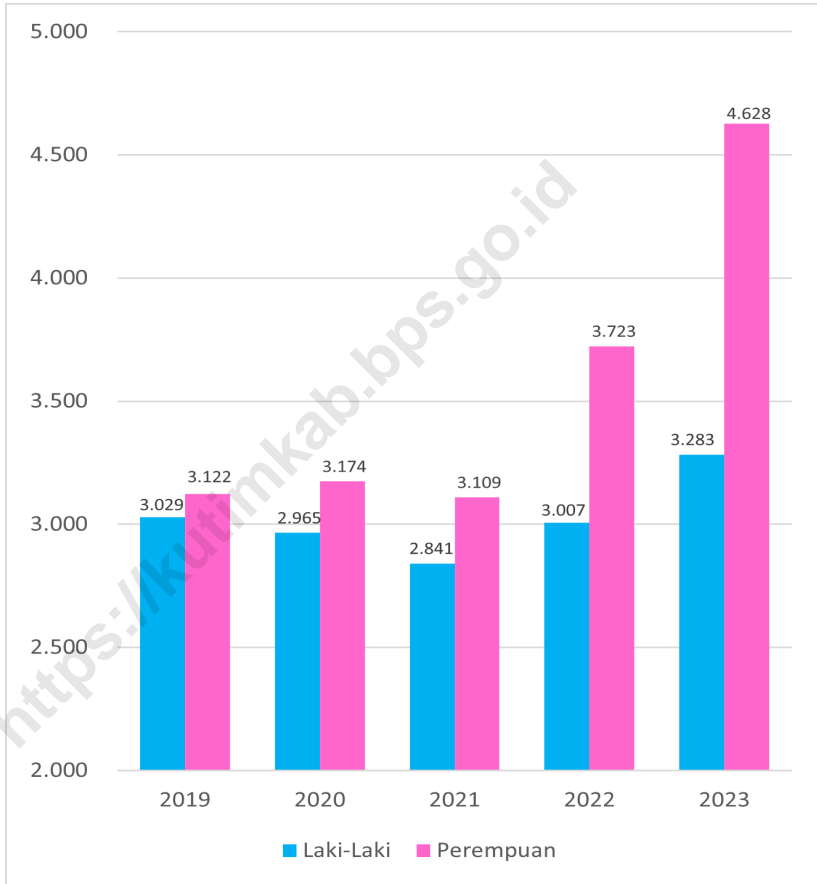
1. *Based on the Regulation of the Minister of Home Affairs of the Republic of Indonesia Number 18/2014 Regarding the Code and Data of Government Administration Areas, the local environmental unit which was originally a hamlet has increased to become a village.*
2. *Ohoi is a territorial customary community unit that is territorial genealogical, has territorial boundaries, functions to regulate and manage community interests based on local rights, origins and customs, performs governmental duties, and is recognized and respected in the Government of the Unitary State of the Republic of Indonesia and is in the territory of Kutai Timur Regency.*
3. *Ohoi's position is equivalent to that of the village.*
4. *State Civil Servicer, hereinafter referred to as ASN, is a profession for civil servants and government employees with work agreements that work for government agencies.*

5. Pegawai Aparatur Sipil Negara yang selanjutnya disebut Pegawai ASN adalah pegawai negeri sipil dan pegawai pemerintah dengan perjanjian kerja yang diangkat oleh pejabat pembina kepegawaian dan disertai tugas dalam suatu jabatan pemerintahan atau disertai tugas negara lainnya dan digaji berdasarkan peraturan perundang-undangan.
6. Pegawai Negeri Sipil yang selanjutnya disingkat PNS adalah warga negara Indonesia yang memenuhi syarat tertentu, diangkat sebagai Pegawai ASN secara tetap oleh pejabat pembina kepegawaian untuk menduduki jabatan pemerintahan.
5. *Civil Service Servant, hereinafter referred to as ASN, are civil servants and government employees with an employment agreement appointed by the civil servant development officer and entrusted with duties in a government position or assigned to other state duties and are paid based on statutory regulations.*
6. *Civil Servants, hereinafter referred to as PNS, are Indonesian citizens who meet certain conditions, are appointed as ASN on a permanent basis by the staff development officer to occupy government positions.*

Gambar 2.1
Figures

Jumlah Pegawai Negeri Sipil Menurut Jenis Kelamin di Kabupaten Kutai Timur, Desember 2019 – Desember 2023

Number of Civil Servants by Sex in Kutai Timur Regency, December 2018 – December 2023



Sumber/Source : Dinas Kepegawaian dan Pengembangan Sumber Daya Manusia Kabupaten Kutai Timur
Department of Employment and Human Resources Development Kutai Timur Regency

2.1 WILAYAH ADMINISTRATIF ADMINISTRATIVE AREA

Tabel 2.1.1 **Jumlah Desa¹/Kelurahan Menurut Kecamatan di Kabupaten Kutai Timur, 2018–2023**
Table 2.1.1 **Number of Villages¹/Kelurahan by Subdistrict in Kutai Timur Regency, 2018–2023**

Kecamatan Subdistrict	2018	2019	2020	2022	2023
(1)	(2)	(3)	(4)	(5)	(6)
Muara Ancalong	9	9	9	9	9
Busang	6	6	6	6	6
Long Mesangat	7	7	7	7	7
Muara Wahau	10	10	10	10	10
Telen	8	8	8	8	8
Kongbeng	7	7	7	7	7
Muara Bengkal	7	7	7	7	7
Batu Ampar	7	7	7	7	7
Sanggata Utara	4	4	4	4	4
Bengalon	11	11	11	11	11
Teluk Pandan	6	6	6	6	6
Sanggata Selatan	4	4	4	4	4
Rantau Pulung	9	9	9	9	9
Sangkulirang	15	15	15	15	15
Kaliorang	7	7	7	7	7
Sandaran	9	9	9	9	9
Kaubun	8	8	8	8	8
Karangan	7	7	7	7	7
Kutai Timur	141	141	141	141	141

Catatan/Note: ¹ Termasuk kelurahan dan Unit Permukiman Transmigrasi (UPT)/Include Transmigration Settlement Unit
Sumber/Source: Peraturan Kepala Badan Pusat Statistik Nomor 1 Tahun 2022 Tanggal 5 Februari 2022 tentang Perubahan Atas Peraturan Kepala Badan Pusat Statistik Nomor 3 Tahun 2022 tentang Kode dan Nama Wilayah Kerja Statistik Tahun 2022/Chief Statistician Regulation Number 1/2022, February 5 2022, as a revision of Chief Statistician Regulation Number 3 of 2022 on Code and Name of Regional Level of Data Collection.

Tabel
Table 2.1.2

Jumlah Desa/Kelurahan, Dusun, RW, dan RT Menurut Kecamatan di Kabupaten Kutai Timur, 2023
Number of Villages, Urban Villages, Sub Villages, Hamlet, and Neighbourhood by Subdistrict in Kutai Timur Regency, 2023

Kecamatan Subdistrict	Desa Villages	Kelurahan Urban Villages	Dusun Sub Villages	RW Hamlet	RT Neighbourhood
(1)	(2)	(3)	(4)	(5)	(6)
Muara Ancalong	9	–	12	–	64
Busang	6	–	1	–	34
Long Mesangat	7	–	15	–	54
Muara Wahau	10	–	13	–	96
Telen	8	–	16	–	55
Kongbeng	7	–	21	–	108
Muara Bengkal	7	–	6	–	64
Batu Ampar	7	–	19	–	56
Sanggatta Utara	3	1	26	8	214
Bengalon	11	–	47	–	159
Teluk Pandan	6	–	31	–	81
Sanggatta Selatan	3	1	27	7	127
Rantau Pulung	9	–	22	–	112
Sangkulirang	15	–	30	–	116
Kaliorang	7	–	25	–	81
Sandaran	9	–	16	–	50
Kaubun	8	–	26	–	102
Karangan	7	–	21	–	81
Kutai Timur	139	2	374	15	1.654

Sumber/Source: Dinas Pemberdayaan Masyarakat dan Desa Kabupaten Kutai Timur/Community Empowerment Board and Village Government of Kutai Timur Regency

Tabel
Table 2.1.3**Jumlah Buku Tanah Menurut Kecamatan di Kabupaten Kutai Timur, 2021-2023**
Number of Land Books by Subdistrict in Kutai Timur Regency, 2021-2023

Kecamatan Subdistrict	2021	2022	2023
(1)	(2)	(3)	(4)
Muara Ancalong	5.333	5.939	6.696
Busang	814	1.705	1.743
Long Mesangat	1.141	1.995	1.993
Muara Wahau	13.258	13.458	14.951
Telen	3.795	6.865	6.925
Kongbeng	6.378	6.725	6.851
Muara Bengkal	4.967	6.596	6.498
Batu Ampar	2.448	2.692	2.793
Sanggatta Utara	25.609	28.446	29.614
Bengalon	11.654	12.446	13.646
Teluk Pandan	2.011	3.435	4.501
Sanggatta Selatan	7.178	7.918	8.176
Rantau Pulung	6.834	6.736	6.698
Sangkulirang	11.298	12.090	13.243
Kaliorang	1.723	4.251	5.543
Sandaran	2.701	2.701	4.914
Kaubun	2.109	2.823	2.971
Karangan	2.087	2.954	3.020
Kutai Timur	111.338	129.775	140.776

Sumber/Source: Kantor Pertanahan Kabupaten Kutai Timur/Kutai Timur Regency Land Office

2.2 DEWAN PERWAKILAN RAKYAT DAERAH REGIONAL HOUSE OF REPRESENTATIVE

Tabel 2.2.1 Jumlah Anggota Dewan Perwakilan Rakyat Daerah Menurut Partai Politik dan Jenis Kelamin di Kabupaten Kutai Timur, 2023
Number of Members of The Regional House of Representatives by Political Parties and Sex in Kutai Timur Regency, 2023

Partai Politik <i>Political Parties</i>	Laki-laki <i>Male</i>	Perempuan <i>Female</i>	Jumlah <i>Total</i>
(1)	(2)	(3)	(4)
Partai Persatuan Pembangunan	8	1	9
Partai Golongan Karya	5	2	7
Partai Nasional Demokrat	4	1	5
Partai Demokrat	4	–	4
Partai Demokrasi Indonesia Perjuangan	4	–	4
Partai Amanat Nasional	2	1	3
Partai Gerakan Indonesia	3	–	3
Partai Keadilan Sejahtera	2	–	2
Partai Berkarya	2	–	2
Partai Kebangkitan Bangsa	1	–	1
Kutai Timur	35	5	40

Sumber/Source: Sekretariat Dewan Perwakilan Rakyat Daerah Kabupaten Kutai Timur/*Secretariat of Regency Legislatif Council of Kutai Timur Regency*

Tabel
Table 2.2.2

Jumlah Anggota Legislatif (DPRD) Menurut Partai Politik dan Daerah Pemilihan di Kabupaten Kutai Timur, 2023
Number of Regency Legislator by Political Parties and Electoral Regions in Kutai Timur Regency, 2023

Partai Politik Political Parties	Dapil 1 Elect-Reg 1	Dapil 2 Elect-Reg 2	Dapil 3 Elect-Reg 3	Dapil 4 Elect-Reg 4	Jumlah Total
(1)	(2)	(3)	(4)	(5)	(6)
Partai Persatuan Pembangunan	3	2	2	2	9
Partai Golongan Karya	2	2	2	1	7
Partai Nasional Demokrat	1	1	2	1	5
Partai Demokrat	1	1	1	1	4
Partai Demokrasi Indonesia Perjuangan	1	1	1	1	4
Partai Amanat Nasional	1	1	1	–	3
Partai Gerakan Indonesia Raya	1	1	1	–	3
Partai Keadilan Sejahtera	1	–	–	1	2
Partai Berkarya	–	1	–	1	2
Partai Kebangkitan Bangsa	–	–	1	–	1
Kutai Timur	11	10	11	8	40

Sumber/Source: Sekretariat Dewan Perwakilan Rakyat Daerah Kabupaten Kutai Timur/Sekretariat of Regency Legislatif Council of Kutai Timur Regency

Tabel
Table 2.2.3**Ketua dan Wakil Ketua Dewan Perwakilan Rakyat Daerah
Kabupaten Kutai Timur, 2020-2024**
**Chairman and Vice Chairman Regional House of
Representative Kutai Timur Regency, 2020-2024**

Ketua Chairman	Wakil Ketua Vice Chairman	Masa Jabatan Office Periode
(1)	(2)	(3)
Hj. Encek Ur. Firasih, SH., M.AP	1. Asti mazar, SE., M.Si.	2019 - 2020
	2. Arfan, SE., M.Si.	2019 - 2020
Joni, S.Sos	1. Asti mazar, SE., M.Si.	2020 - 2024
	2. Arfan, SE., M.Si.	2020 - 2024

Sumber/Source: Sekretariat Dewan Perwakilan Rakyat Daerah Kabupaten Kutai Timur/Sekretariat of Regional House of Representative Kutai Timur Regency

Tabel
Table 2.2.4

**Jumlah Keputusan Dewan Perwakilan Rakyat Daerah
Kabupaten Kutai Timur, 2022 dan 2023**
*Number of Decrees Regional House of Representative Kutai
Timur Regency, 2022 and 2023*

Jenis Keputusan <i>Kind of Decrees</i>	2022		2023	
	Target <i>Target</i>	Realisasi <i>Realization</i>	Target <i>Target</i>	Realisasi <i>Realization</i>
(1)	(2)	(3)	(4)	(5)
Peraturan Daerah <i>Regional Regulation</i>	29	7	...	7
Keputusan Dewan <i>Council Decisions</i>	–	18	...	25
Keputusan Pimpinan <i>Chairman Decisions</i>	–	24	...	8
Surat Keluar <i>Invoice</i>	–	54	...	313

Sumber/Source: Sekretariat Dewan Perwakilan Rakyat Daerah Kabupaten Kutai Timur/*Secretariat of Regional House of Representative Kutai Timur Regency*

Tabel
Table 2.2.5**Jumlah Daftar Pemilih Tetap (DPT) Pemilu Tahun 2024
Kabupaten Kutai Timur, 2023**
**Number of 2024 Election's Permanent Voters List in Kutai
Timur Regency, 2023**

Kecamatan Subdistrict	Laki-laki Male	Perempuan Female	Jumlah Total
(1)	(2)	(3)	(4)
Muara Ancalong	5.384	4.808	10.192
Busang	11.468	9.839	21.307
Long Mesangat	5.112	4.570	9.682
Muara Wahau	45.218	39.943	85.161
Telen	9.101	7.899	17.000
Kongbeng	2.354	2.083	4.437
Muara Bengkal	3.921	3.310	7.231
Batu Ampar	11.355	9.849	21.204
Sanggata Utara	16.568	13.363	29.931
Bengalon	7.018	5.143	12.161
Teluk Pandan	4.560	3.659	8.219
Sanggata Selatan	11.757	10.091	21.848
Rantau Pulung	5.436	4.738	10.174
Sangkulirang	5.161	4.540	9.701
Kaliorang	6.245	5.116	11.361
Sandaran	5.114	4.053	9.167
Kaubun	3.281	2.749	6.030
Karangan	2.749	2.359	5.108
Kutai Timur	161.802	138.112	299.914

Sumber/Source: Komisi Pemilihan Umum (KPU) Kabupaten Kutai Timur/General Election Commission of Kutai Timur Regency

Tabel
Table 2.2.6

**Jumlah Daftar Pemilih Tambahan (DPTb) Pemilu Tahun
2024 Kabupaten Kutai Timur, 2023**
**Number of 2024 Election's Additional Voters List in Kutai
Timur Regency, 2023**

Kecamatan Subdistrict	Laki-laki Male	Perempuan Female	Jumlah Total
(1)	(2)	(3)	(4)
Muara Ancalong	19	14	33
Busang	25	4	29
Long Mesangat	57	38	95
Muara Wahau	65	33	98
Telen	7	15	22
Kongbeng	57	55	112
Muara Bengkal	6	5	11
Batu Ampar	63	3	66
Sanggata Utara	682	484	1.166
Bengalon	474	171	645
Teluk Pandan	99	77	176
Sanggata Selatan	91	66	157
Rantau Pulung	119	96	215
Sangkulirang	62	65	127
Kaliorang	117	63	180
Sandaran	45	32	77
Kaubun	79	58	137
Karangan	47	28	75
Kutai Timur	2.114	1.307	3.421

Sumber/Source: Komisi Pemilihan Umum (KPU) Kabupaten Kutai Timur/General Election Commission of Kutai Timur Regency

2.3 SUMBER DAYA MANUSIA HUMAN RESOURCES

Tabel 2.3.1 **Jumlah Pegawai Negeri Sipil Menurut Jabatan dan Jenis Kelamin di Kabupaten Kutai Timur, Desember 2023**
Table **Number of Civil Servants by Occupation and Sex in Kutai Timur Regency, December 2023**

Jabatan <i>Occupation</i>	Laki-laki <i>Male</i>	Perempuan <i>Female</i>	Jumlah <i>Total</i>
(1)	(2)	(3)	(4)
Fungsional Tertentu <i>Specific Functional</i>	1.871	3.555	5.426
Fungsional Umum <i>Staf General Functional</i>	1.003	902	1.905
Struktural/ <i>Structural</i>			
Eselon V/ <i>5th Echelon</i>	–	–	–
Eselon IV/ <i>4th Echelon</i>	224	118	342
Eselon III/ <i>3rd Echelon</i>	152	49	201
Eselon II/ <i>2nd Echelon</i>	33	4	37
Eselon I/ <i>1st Echelon</i>	–	–	–
Jumlah/<i>Total</i>	3.283	4.628	7.911

Sumber/Source: Badan Kepegawaian, Pendidikan, dan Pelatihan Kabupaten Kutai Timur/*Human Resources Training and Development Board of Kutai Timur Regency*

Tabel
Table 2.3.2**Jumlah Pegawai Negeri Sipil Menurut Tingkat Pendidikan dan Jenis Kelamin di Kabupaten Kutai Timur, Desember 2023**
Number of Civil Servants by Educational Level and Sex in Kutai Timur Regency, December 2023

Tingkat Pendidikan Educational Level	Laki-laki Male	Perempuan Female	Jumlah Total
(1)	(2)	(3)	(4)
Sekolah Dasar (SD) <i>Primary School</i>	18	12	30
Sekolah Menengah Pertama (SMP) <i>Junior High School</i>	11	7	18
Sekolah Menengah Atas (SMA) <i>Senior High School</i>	639	297	936
Diploma I, II/Akta I, II <i>Diploma I, II/Akta I, II</i>	33	28	61
Diploma III/Akta III/Sarjana Muda <i>Diploma III/Akta III/Bachelor</i>	199	800	999
Tingkat Sarjana/Doktor/Ph.D <i>University Graduates</i>	2.383	3.484	5.867
Jumlah/Total	3.283	4.628	7.911

Sumber/Source: Badan Kepegawaian, Pendidikan, dan Pelatihan Kabupaten Kutai Timur/*Human Resources Training and Development Board of Kutai Timur Regency*

Tabel
Table 2.3.3

**Jumlah Pegawai Negeri Sipil Menurut Tingkat
Kepangkatan dan Jenis Kelamin di Kabupaten Kutai
Timur, Desember 2022 dan Desember 2023**
**Number of Civil Servants by Hierarchy and Sex in Kutai
Timur Regency, December 2022 and December 2023**

Pangkat/Golongan/Ruang Hierarchy	2022		
	Laki-laki Male	Perempuan Female	Jumlah Total
(1)	(2)	(3)	(4)
I/A (Juru Muda)/ Junior Clerk	–	–	–
I/B (Juru Muda Tingkat I)/ First Class Junior Clerk	5	–	5
I/C (Juru)/ Clerk	13	15	28
I/D (Juru Tingkat I)/ First Class Clerk	15	5	20
Golongan I/Range I	33	20	53
II/A (Pengatur Muda)/ Junior Supervisor	31	25	56
II/B (Pengatur Muda Tingkat I)/ First Class Junior Supervisor	66	25	91
II/C (Pengatur)/ Supervisor	156	184	340
II/D (Pengatur Tingkat I)/ First Class Supervisor	333	309	642
Golongan II/Range II	586	543	1.129
III/A (Penata Muda)/ Junior Superintendent	587	973	1.560
III/B (Penata Muda Tingkat I)/ First Class Junior Superintendent	492	721	1.213
III/C (Penata)/ Superintendent	423	625	1.048
III/D (Penata Tingkat I)/ First Class Superintendent	485	549	1.034
Golongan III/Range III	1.987	2.868	4.855
IV/A (Pembina)/ Administrator	295	241	536
IV/B (Pembina Tingkat I)/ First Class Administrator	79	46	125
IV/C (Pembina Utama Muda)/ Junior Administrator	26	5	31
IV/D (Pembina Utama Madya)/ Middle Administrator	1	–	1
IV/E (Pembina Utama)/ Senior Administrator	–	–	–
Golongan IV/Range IV	401	292	693
Jumlah/Total	3.007	3.723	6.730

Lanjutan Tabel/Continued Table 2.3.3

Pangkat/Golongan/Ruang Hierarchy	2023		
	Laki-laki Male	Perempuan Female	Jumlah Total
(1)	(5)	(6)	(7)
I/A (Juru Muda)/ Junior Clerk	–	–	–
I/B (Juru Muda Tingkat I)/ First Class Junior Clerk	3	–	3
I/C (Juru)/ Clerk	13	13	26
I/D (Juru Tingkat I)/ First Class Clerk	10	5	15
Golongan I/Range I	26	18	44
II/A (Pengatur Muda)/ Junior Supervisor	143	34	177
II/B (Pengatur Muda Tingkat I)/ First Class Junior Supervisor	44	19	63
II/C (Pengatur)/ Supervisor	194	476	670
II/D (Pengatur Tingkat I)/ First Class Supervisor	242	249	491
Golongan II/Range II	623	778	1.401
III/A (Penata Muda)/ Junior Superintendent	858	1.593	2.451
III/B (Penata Muda Tingkat I)/ First Class Junior Superintendent	413	589	1.002
III/C (Penata)/ Superintendent	454	720	1.174
III/D (Penata Tingkat I)/ First Class Superintendent	502	597	1.099
Golongan III/Range III	2.227	3.499	5.726
IV/A (Pembina)/ Administrator	278	261	539
IV/B (Pembina Tingkat I)/ First Class Administrator	104	67	171
IV/C (Pembina Utama Muda)/ Junior Administrator	23	5	28
IV/D (Pembina Utama Madya)/ Middle Administrator	2	–	2
IV/E (Pembina Utama)/ Senior Administrator	–	–	–
Golongan IV/Range IV	407	333	740
Jumlah/Total	3.283	4.628	7.911

Sumber/Source: Badan Kepegawaian, Pendidikan, dan Pelatihan Kabupaten Kutai Timur/Human Resources Training and Development Board of Kutai Timur Regency

Tabel
Table 2.3.4

Jumlah Pegawai Negeri Sipil Menurut Instansi Pemerintahan dan Jenis Kelamin di Kabupaten Kutai Timur, Desember 2022 dan Desember 2023
Number of Civil Servants by Government Institution and Sex in Kutai Timur Regency, December 2022 and December 2023

Instansi Pemerintahan Government Office	2022		
	Laki-laki Male	Perempuan Female	Jumlah Total
(1)	(2)	(3)	(4)
Sekretariat Daerah	162	87	249
Sekretariat Dewan Perwakilan Rakyat Daerah	66	32	98
Dinas Kebudayaan	19	15	34
Dinas Perikanan	24	31	55
Dinas Kependudukan dan Pencatatan Sipil	17	20	37
Dinas Kesehatan	193	573	766
Dinas Ketahanan Pangan	23	19	42
Dinas Komunikasi, Informatika, Statistik, dan Persandian	27	17	44
Dinas Koperasi, Usaha Kecil dan Menengah	12	21	33
Dinas Lingkungan Hidup	51	48	99
Dinas Pariwisata	18	17	35
Dinas Pekerjaan Umum dan Penataan Ruang	98	47	145
Dinas Pemadam Kebakaran dan Penyelamatan	36	10	46
Dinas Pemberdayaan Masyarakat dan Desa	24	28	52
Dinas Pemberdayaan Perempuan dan Perlindungan Anak	4	25	29
Dinas Kepemudaan dan Olahraga	21	19	40
Dinas Penanaman Modal dan Pelayanan Terpadu Satu Pintu	26	24	50
Dinas Pendidikan dan Kebudayaan	1.075	1.814	2.889
Dinas Pengendalian Penduduk dan Keluarga Berencana	11	37	48
Dinas Perhubungan	48	11	59
Dinas Perindustrian dan Perdagangan	36	31	67

Lanjutan Tabel/*Continued Table 2.3.4*

Instansi Pemerintahan <i>Government Office</i>	2022		
	Laki-laki <i>Male</i>	Perempuan <i>Female</i>	Jumlah <i>Total</i>
(1)	(5)	(6)	(7)
Dinas Perkebunan	30	24	54
Dinas Perpustakaan dan Kearsipan	26	19	45
Dinas Pertanahan	41	20	61
Dinas Tanaman Pangan, Hortikultura, dan Peternakan	190	116	306
Dinas Perumahan Rakyat dan Kawasan Pemukiman	38	21	59
Dinas Sosial	18	20	38
Dinas Transmigrasi dan Tenaga Kerja	33	32	65
Badan Kepegawaian dan Pengembangan Sumber Daya Manusia	34	41	75
Badan Kesatuan Bangsa dan Politik	15	21	36
Badan Penanggulangan Bencana Daerah	24	10	34
Badan Pendapatan Daerah	36	39	75
Badan Riset dan Inovasi Daerah	13	10	23
Badan Pengelola Keuangan dan Aset Daerah	33	19	52
Badan Perencanaan Pembangunan Daerah	30	32	62
Sekretariat Dewan Pengurus KORPRI	3	5	8
Inspektorat Daerah	47	34	81
Rumah Sakit Umum Daerah Kudungga	74	187	261
Satuan Polisi Pamong Praja	42	7	49
Kantor Camat	275	131	406
Kantor Lurah	14	9	23
Jumlah/Total	3.007	3.723	6.730

Lanjutan Tabel/*Continued Table 2.3.4*

Instansi Pemerintahan <i>Government Office</i>	2023		
	Laki-laki <i>Male</i>	Perempuan <i>Female</i>	Jumlah <i>Total</i>
(1)	(8)	(9)	(10)
Sekretariat Daerah	155	90	245
Sekretariat Dewan Perwakilan Rakyat Daerah	64	34	98
Dinas Kebudayaan
Dinas Perikanan	23	32	55
Dinas Kependudukan dan Pencatatan Sipil	18	23	41
Dinas Kesehatan	228	840	1.068
Dinas Ketahanan Pangan	21	21	42
Dinas Komunikasi, Informatika, Statistik, dan Persandian	26	16	42
Dinas Koperasi, Usaha Kecil dan Menengah	15	21	36
Dinas Lingkungan Hidup	48	46	94
Dinas Pariwisata	21	16	37
Dinas Pekerjaan Umum dan Penataan Ruang	99	47	146
Dinas Pemadam Kebakaran dan Penyelamatan	132	15	147
Dinas Pemberdayaan Masyarakat dan Desa	23	29	52
Dinas Pemberdayaan Perempuan dan Perlindungan Anak	4	28	32
Dinas Kepemudaan dan Olahraga	27	19	46
Dinas Penanaman Modal dan Pelayanan Terpadu Satu Pintu	22	24	46
Dinas Pendidikan dan Kebudayaan	1.213	2.337	3.550
Dinas Pengendalian Penduduk dan Keluarga Berencana	12	37	49
Dinas Perhubungan	53	12	65
Dinas Perindustrian dan Perdagangan	41	30	71

Lanjutan Tabel/*Continued Table 2.3.4*

Instansi Pemerintahan <i>Government Office</i>	2023		
	Laki-laki <i>Male</i>	Perempuan <i>Female</i>	Jumlah <i>Total</i>
(1)	(11)	(12)	(13)
Dinas Perkebunan	29	26	55
Dinas Perpustakaan dan Kearsipan	29	21	50
Dinas Pertanahan	36	19	55
Dinas Tanaman Pangan, Hortikultura, dan Peternakan	199	117	316
Dinas Perumahan Rakyat dan Kawasan Pemukiman	37	20	57
Dinas Sosial	19	21	40
Dinas Transmigrasi dan Tenaga Kerja	32	32	64
Badan Kepegawaian dan Pengembangan Sumber Daya Manusia	43	42	85
Badan Kesatuan Bangsa dan Politik	13	23	36
Badan Penanggulangan Bencana Daerah	27	11	38
Badan Pendapatan Daerah	38	41	79
Badan Riset dan Inovasi Daerah	16	12	28
Badan Pengelola Keuangan dan Aset Daerah	33	19	52
Badan Perencanaan Pembangunan Daerah	31	33	64
Sekretariat Dewan Pengurus KORPRI
Inspektorat Daerah	43	34	77
Rumah Sakit Umum Daerah Kudungga	92	286	378
Satuan Polisi Pamong Praja	39	7	46
Kantor Camat	268	138	406
Kantor Lurah	14	9	23
Jumlah/Total	3.283	4.628	7.911

Catatan/Note: Terdapat beberapa perubahan nama dan perampingan SKPD/*There are some local unit government merger and name changes*

Sumber/Source: Badan Kepegawaian, Pendidikan, dan Pelatihan Kabupaten Kutai Timur/*Human Resources Training and Development Board of Kutai Timur Regency*

Tabel 2.3.5 Jumlah Pegawai Negeri Sipil Pemerintah Daerah Menurut Jenis Kelamin di Kabupaten Kutai Timur, 2016-2023
Number of Civil Servants in Local Government of by Sex in Kutai Timur Regency, 2016-2023

Tahun Year	Laki-laki Male	Perempuan Female	Jumlah Total
(1)	(2)	(3)	(4)
2016	3.461	3.247	6.708
2017	3.139	3.084	6.223
2018	3.030	3.034	6.064
2019	3.029	3.122	6.151
2020	2.965	3.174	6.139
2021	2.841	3.109	5.950
2022	3.007	3.723	6.730
2023	3.283	4.628	7.911

Sumber/Source: Badan Kepegawaian, Pendidikan, dan Pelatihan Kabupaten Kutai Timur/*Human Resources Training and Development Board of Kutai Timur Regency*

Tabel
Table 2.3.6**Jumlah Kekuatan Personel POLRES Kutai Timur, 2022 dan 2023**
Number of POLRES Personnel in Kutai Timur, 2022 and 2023

Kesatuan Unit	2022		2023	
	POLRI Indonesia Polices	PNS Civil Servant	POLRI Indonesia Polices	PNS Civil Servant
(1)	(2)	(3)	(4)	(5)
Mapolres Kutai Timur	282	6	374	6
Polsek Sangatta	24	–	21	–
Polsubsektor Sangatta Selatan	3	–	4	–
Polsubsektor Teluk Pandan	11	–	13	–
Polsek Rantau Pulung	14	–	15	–
Polsek Bengalon	18	–	17	–
Pospol Tepian Baru dan KM 106	1	–	1	–
Polsek Sangkulirang	17	–	20	–
Polsubsektor Karangany Dalam	1	–	1	–
Polsubsektor Sandaran	2	–	1	–
Pospol Tanjung Mangkalihat	1	–	1	–
Polsek Kaliorang	16	–	17	–
Polsubsektor Kaubun	1	–	2	–
Polsek Muara Wahau	16	1	15	1
Polsubsektor Telen	1	–	2	–
Polsek Kongbeng	14	–	15	–
Polsek Muara Bengkal	15	–	17	–
Polsubsektor Batu Ampar	2	–	2	–
Polsek Muara Ancalong	20	–	19	–
Pospol Busang	1	–	1	–
Pospol Senyuir	–	–	1	–
Jumlah/Total	460	7	559	7

Sumber/Source: Polres Kutai Timur/Police Office of Kutai Timur

2.4 KEUANGAN PEMERINTAH GOVERNMENT FINANCE

Tabel 2.4.1 Realisasi Pendapatan Pemerintah Kabupaten Kutai Timur Menurut Jenis Pendapatan (ribu rupiah), 2020–2023
Table 2.4.1 Realization of Government Revenues of Kutai Timur Regency Government by Kind of Revenues (thousand rupiahs), 2020–2023

Jenis Pendapatan/Kind of Revenues	2020	2021
(1)	(2)	(3)
1. Pendapatan Asli Daerah (PAD)/Regional Revenue	214.021.234	253.159.605
1.1 Pajak Daerah/Regional Tax	114.059.971	99.793.474
1.2 Retribusi Daerah/Regional Retribution	6.876.867	6.314.204
1.3 Hasil Perusahaan Milik Daerah dan Pengelolaan Kekayaan Daerah yang Dipisahkan/Regional-Owned Company Revenue and Separated Management of Regional Wealth	4.154.853	4.258.759
1.4 Lain-lain PAD yang Sah/Other Regional Revenue	88.929.543	142.793.168
2. Dana Perimbangan/Balance Funds	2.503.977.024	2.156.900.953
2.1 Bagi Hasil Pajak/Tax Sharing Revenue	193.251.431	1.409.061.670
2.2 Bagi Hasil Bukan Pajak/Sumber Daya Alam/Non-Tax Sharing Revenue/Natural Resources	1.503.868.306	–
2.3 Dana Alokasi Umum/General Allocation Fund	570.247.961	558.995.500
2.4 Dana Alokasi Khusus/Special Allocation Fund	236.609.326	188.843.783
3. Lain-lain Pendapatan yang Sah/Other Revenue	773.593.926	706.595.250
3.1 Pendapatan Hibah/Grant	65.960.865	67.837.808
3.2 Dana Darurat/Emergency Fund	–	–
3.3 Dana Bagi Hasil Pajak dari Provinsi dan Pemerintah Daerah Lainnya/Tax Sharing Revenue from Provincial and Other Regional Governments	379.220.916	538.772.587
3.4 Dana Penyesuaian dan Otonomi Daerah/Regional Adjustment and Autonomy Fund	33.027.245	–
3.5 Bantuan Keuangan dari Provinsi atau Pemerintah Daerah Lainnya/Financial Assistance from Provincial or Other Regional Governments	113.668.000	80.496.799
3.6 Lainnya/Others	181.716.900	19.488.056
Jumlah/Total	3.491.592.184	3.116.655.808

Lanjutan Tabel/*Continued Table 2.4.1*

Jenis Pendapatan/ <i>Kind of Revenues</i>	2022 ¹	2023
(1)	(4)	(5)
1. Pendapatan Asli Daerah (PAD)/<i>Regional Revenue</i>	272.430.833	900.622.712
1.1 Pajak Daerah/ <i>Regional Tax</i>	98.631.755	119.630.632
1.2 Retribusi Daerah/ <i>Regional Retribution</i>	6.356.405	4.759.767
1.3 Hasil Perusahaan Milik Daerah dan Pengelolaan Kekayaan Daerah yang Dipisahkan/ <i>Regional-Owned Company Revenue and Separated Management of Regional Wealth</i>	5.085.760	5.332.834
1.4 Lain-lain PAD yang Sah/ <i>Other Regional Revenue</i>	162.356.912	770.899.479
2. Dana Perimbangan/<i>Balance Funds</i>	3.824.394.080	6.078.736.047
2.1 Bagi Hasil Pajak/ <i>Tax Sharing Revenue</i>	295.004.049	515.177.013
2.2 Bagi Hasil Bukan Pajak/Sumber Daya Alam/ <i>Non-Tax Sharing Revenue/Natural Resources</i>	2.740.060.270	4.811.311.208
2.3 Dana Alokasi Umum/ <i>General Allocation Fund</i>	558.227.503	579.661.098
2.4 Dana Alokasi Khusus/ <i>Special Allocation Fund</i>	231.102.258	172.586.728
3. Lain-lain Pendapatan yang Sah/<i>Other Revenue</i>	1.027.649.088	1.443.864.792
3.1 Pendapatan Hibah/ <i>Grant</i>	5.400.000	13.806.588
3.2 Dana Darurat/ <i>Emergency Fund</i>	–	–
3.3 Dana Bagi Hasil Pajak dari Provinsi dan Pemerintah Daerah Lainnya/ <i>Tax Sharing Revenue from Provincial and Other Regional Governments</i>	768.623.656	1.276.381.950
3.4 Dana Penyesuaian dan Otonomi Daerah/ <i>Regional Adjustment and Autonomy Fund</i>	–	–
3.5 Bantuan Keuangan dari Provinsi atau Pemerintah Daerah Lainnya/ <i>Financial Assistance from Provincial or Other Regional Governments</i>	39.050.000	32.870.000
3.6 Lainnya/ <i>Others</i>	214.575.432	120.806.253
Jumlah/<i>Total</i>	5.124.474.001	8.423.223.550

Sumber/*Source*: Badan Pengelolaan Keuangan dan Aset Daerah Kabupaten Kutai Timur/*Financial Management and Regional Asset Agency of Kutai Timur Regency*

Tabel
Table 2.4.2

**Realisasi Belanja Pemerintah Kabupaten Kutai Timur
Menurut Jenis Belanja (ribu rupiah), 2020–2023
Kutai Timur Regency Government Expenditures by Kind of
Expenditures (thousand rupiahs), 2020–2023**

Jenis Belanja Kind of Expenditures	2020	2021
(1)	(2)	(3)
1. Belanja Tidak Langsung/Indirect Expenditures	1.346.154.958	1.107.338.929
1.1 Belanja Pegawai/Personnel Expenditures	702.982.870	840.929.685
1.2 Belanja Bunga/Interest Expenditures	–	–
1.3 Belanja Subsidi/Subsidies Expenditures	–	–
1.4 Belanja Hibah/Grant Expenditures	131.638.304	53.942.594
1.5 Belanja Bantuan Sosial/Social Aid Expenditures	–	235.000
1.6 Belanja Bagi Hasil/Sharing Fund Expenditure	–	–
1.7 Belanja Bantuan Keuangan/Financial Aids Expenditures	412.962.757	188.668.864
1.8 Belanja Tidak Terduga/Unpredicted Expenditures	98.571.027	23.562.786
2. Belanja Langsung/Direct Expenditures	2.032.061.900	1.725.486.621
2.1 Belanja Pegawai/Personnel Expenditures	344.272.110	–
2.2 Belanja Barang dan Jasa/Goods and Services Expenditures	841.061.758	1.018.586.718
2.3 Belanja Modal/Capital Expenditure	846.728.032	706.899.903
Jumlah/Total	3.378.216.858	2.832.825.550

Lanjutan Tabel/*Continued Table 2.4.2*

Jenis Pendapatan <i>Kind of Revenues</i>	2022	2023
(1)	(4)	(5)
1. Belanja Tidak Langsung/<i>Indirect Expenditures</i>	1.684.650.236	2.297.342.861
1.1 Belanja Pegawai/ <i>Personnel Expenditures</i>	1.125.340.742	1.316.237.169
1.2 Belanja Bunga/ <i>Interest Expenditures</i>	–	–
1.3 Belanja Subsidi/ <i>Subsidies Expenditures</i>	–	–
1.4 Belanja Hibah/ <i>Grant Expenditures</i>	122.343.528	281.280.456
1.5 Belanja Bantuan Sosial/ <i>Social Aid Expenditures</i>	8.974.873	–
1.6 Belanja Bagi Hasil/ <i>Sharing Fund Expenditure</i>	–	–
1.7 Belanja Bantuan Keuangan/ <i>Financial Aids Expenditures</i>	423.987.605	699.825.236
1.8 Belanja Tidak Terduga/ <i>Unpredicted Expenditures</i>	4.003.490	–
2. Belanja Langsung/<i>Direct Expenditures</i>	2.362.622.529	5.885.492.718
2.1 Belanja Pegawai/ <i>Personnel Expenditures</i>	–	–
2.2 Belanja Barang dan Jasa/ <i>Goods and Services Expenditures</i>	1.356.704.493	2.590.161.274
2.3 Belanja Modal/ <i>Capital Expenditure</i>	1.005.918.036	3.295.331.444
Jumlah/<i>Total</i>	4.047.272.765	8.182.835.579

Sumber/*Source*: Badan Pengelolaan Keuangan, dan Aset Daerah Kabupaten Kutai Timur/*Financial Management and Regional Asset Agency of Kutai Timur Regency*

Tabel
Table 2.4.3

Realisasi Pajak Daerah dan Retribusi Daerah Kabupaten Kutai Timur (ribu rupiah), 2022-2023
Local Tax and Levies in Kutai Timur Regency (thousand rupiahs), 2022-2023

Jenis Penerimaan <i>Kind of Income</i>	2022	2023
(1)	(2)	(3)
Pajak Daerah/Local Taxes	98.631.755.308,44	119.665.567.598,11
Pajak Hotel/ <i>Hotel Taxes</i>	1.885.781.415,40	2.784.813.874,86
Pajak Restoran/ <i>Restaurants Taxes</i>	27.756.220.588,19	41.469.473.408,20
Pajak Hiburan/ <i>Entertainment Taxes</i>	237.604.961,20	462.495.150,20
Pajak Reklame/ <i>Advertisement Taxes</i>	1.320.523.970,00	1.772.906.600,00
Pajak Penerangan Jalan/ <i>Street Lighting Taxes</i>	20.682.317.537,75	24.348.617.414,50
Pajak Parkir/ <i>Parking Taxes</i>	22.079.700,00	41.089.800,00
Pajak Air Tanah/ <i>Groundwater Taxes</i>	237.825.114,90	265.206.011,35
Pajak Sarang Burung Walet/ <i>Bird's Nest Taxes</i>	98.500.000,00	100.510.000,00
Pajak Mineral Bukan Logam dan Batuan/ <i>Mineral Non Metal and Rocks Taxes</i>	614.761.736,00	523.270.200,00
Pajak Bumi dan Bangunan Pedesaan dan Perkotaan/ <i>Rural and Urban Property Taxes</i>	5.634.740.442,00	4.732.472.731,00
Bea Perolehan Hak Atas Tanah dan Bangunan/ <i>Acquisition Duty of Right on Land and building Fee</i>	40.141.399.843,00	43.164.712.408,00

Lanjutan Tabel/*Continued Table 2.4.3*

Jenis Penerimaan Kind of Income	2022	2023
(1)	(2)	(3)
Retribusi Daerah/Local Levies	6.397.993.910,00	4.759.767.355,00
Retribusi Jasa Umum/ <i>General Services Levies</i>	5.740.611.410,00	2.376.844.830,00
Retribusi Jasa Usaha/ <i>Business Services Levies</i>	477.095.000,00	1.868.791.900,00
Retribusi Perijinan Tertentu/ <i>Certain Licensing Levies</i>	180.287.500,00	514.130.625,00

Sumber/Source: Badan Pendapatan Daerah Kabupaten Kutai Timur/*Regional Revenue Agency of Kutai Timur Regency*

Tabel
Table 2.4.4

**Jumlah Wajib Pajak Pindah Keluar Kantor Pelayanan Pajak
Pratama Bontang Menurut Kecamatan di Kabupaten Kutai
Timur, 2023**
*Number of Taxpayers Moving Out of Bontang Tax Office by
Subdistrict in Kutai Timur Regency, 2023*

Kecamatan Subdistrict	Badan Agency	Perorangan Individual	Instansi Pemerintah Government Agency	Jumlah Total
(1)	(2)	(3)	(4)	(5)
Muara Ancalong	–	1	–	1
Busang	–	1	–	1
Long Mesangat	–	1	–	1
Muara Wahau	–	10	–	10
Telen	–	2	–	2
Kongbeng	–	8	–	8
Muara Bengkal	–	–	–	–
Batu Ampar	–	2	–	2
Sanggatta Utara	1	143	–	144
Bengalon	–	26	–	26
Teluk Pandan	–	4	–	4
Sanggatta Selatan	–	6	–	6
Rantau Pulung	–	1	–	1
Sangkulirang	–	6	–	6
Kaliorang	–	2	–	2
Sandaran	–	1	–	1
Kaubun	–	4	–	4
Karangan	–	1	–	1
Kutai Timur	1	219	–	220

Sumber/Source: Masterfile Wajib Pajak Kantor Pelayanan Pajak Pratama Bontang/Masterfile of Taxpayer of Bontang Tax Office

Tabel
Table 2.4.5**Jumlah Wajib Pajak Pindah Masuk Kantor Pelayanan Pajak
Pratama Bontang Menurut Kecamatan di Kabupaten Kutai
Timur, 2023**
*Number of Taxpayers Moving Into of Bontang Tax Office by
Subdistrict in Kutai Timur Regency, 2023*

Kecamatan Subdistrict	Badan Agency	Perorangan Individual	Instansi Pemerintah Government Agency	Jumlah Total
(1)	(2)	(3)	(4)	(5)
Muara Ancalong	1	2	–	3
Busang	–	3	–	3
Long Mesangat	–	–	–	–
Muara Wahau	–	10	–	10
Telen	–	2	–	2
Kongbeng	–	–	–	–
Muara Bengkal	–	4	–	4
Batu Ampar	–	1	–	1
Sanggatta Utara	3	72	–	75
Bengalon	1	18	–	19
Teluk Pandan	–	8	–	8
Sanggatta Selatan	–	13	–	13
Rantau Pulung	–	10	–	10
Sangkulirang	–	6	–	6
Kaliorang	–	3	–	3
Sandaran	–	1	–	1
Kaubun	–	7	–	7
Karangan	–	1	–	1
Kutai Timur	5	161	–	166

Sumber/Source: Masterfile Wajib Pajak Kantor Pelayanan Pajak Pratama Bontang/Masterfile of Taxpayer of Bontang Tax Office

Tabel
Table 2.4.6

**Jumlah Wajib Pajak Dihapus dari Kantor Pelayanan Pajak
Pratama Bontang menurut Kecamatan di Kabupaten Kutai
Timur, 2023**
*Number of Taxpayers Removed from Bontang Tax Office by
Subdistrict in Kutai Timur Regency, 2023*

Kecamatan Subdistrict	Badan Agency	Perorangan Individual	Instansi Pemerintah Government Agency	Jumlah Total
(1)	(2)	(3)	(4)	(5)
Muara Ancalong	1	6	–	7
Busang	1	1	–	2
Long Mesangat	–	2	–	2
Muara Wahau	–	14	–	14
Telen	–	2	–	2
Kongbeng	–	–	–	–
Muara Bengkal	–	4	–	4
Batu Ampar	–	–	–	–
Sanggatta Utara	–	72	–	78
Bengalon	–	22	–	22
Teluk Pandan	–	3	–	3
Sanggatta Selatan	–	8	–	8
Rantau Pulung	–	–	–	–
Sangkulirang	–	4	–	4
Kaliorang	–	–	–	–
Sandaran	–	–	–	–
Kaubun	–	1	–	1
Karangan	–	2	–	2
Kutai Timur	8	141	–	149

Sumber/Source: Masterfile Wajib Pajak Kantor Pelayanan Pajak Pratama Bontang/Masterfile of Taxpayer of Bontang Tax Office

Tabel
Table 2.4.7**Jumlah Pendaftar Wajib Pajak pada Kantor Pelayanan Pajak Pratama Bontang menurut Kecamatan di Kabupaten Kutai Timur, 2023**
Number of Taxable Register at Bontang Tax Office by Subdistrict in Kutai Timur Regency, 2023

Kecamatan Subdistrict	Badan Agency	Perorangan Individual	Instansi Pemerintah Government Agency	Jumlah Total
(1)	(2)	(3)	(4)	(5)
Muara Ancalong	17	388	–	405
Busang	4	94	–	98
Long Mesangat	14	208	–	222
Muara Wahau	60	727	–	787
Telen	12	188	–	200
Kongbeng	36	789	–	825
Muara Bengkal	11	296	–	307
Batu Ampar	8	191	–	199
Sanggatta Utara	571	3.341	–	3.912
Bengalon	90	1.374	–	1.464
Teluk Pandan	29	331	–	360
Sanggatta Selatan	105	722	–	827
Rantau Pulung	22	325	–	347
Sangkulirang	47	601	–	648
Kaliorang	29	497	–	526
Sandaran	15	170	–	185
Kaubun	27	594	–	621
Karangan	12	237	–	249
Kutai Timur	1.109	11.073	–	12.182

Sumber/Source: Masterfile Wajib Pajak Kantor Pelayanan Pajak Pratama Bontang/Masterfile of Taxpayer of Bontang Tax Office

Tabel
Table 2.4.8

Jumlah Wajib Pajak pada Kantor Pelayanan Pajak Pratama Bontang menurut Kecamatan di Kabupaten Kutai Timur, 2023

Number of Taxable at Bontang Tax Office by Subdistrict in Kutai Timur Regency, 2023

Kecamatan Subdistrict	Badan Agency	Perorangan Individual	Instansi Pemerintah Government Agency	Jumlah Total
(1)	(2)	(3)	(4)	(5)
Muara Ancalong	119	3.017	11	3.147
Busang	64	719	7	790
Long Mesangat	67	1.158	8	1.233
Muara Wahau	306	7.555	11	7.872
Telen	89	1.611	9	1.709
Kongbeng	236	7.092	8	7.336
Muara Bengkal	109	2.169	8	2.286
Batu Ampar	56	964	8	1.028
Sanggatta Utara	4.482	51.435	69	55.986
Bengalon	625	12.104	13	12.742
Teluk Pandan	149	3.292	7	3.448
Sanggatta Selatan	507	8.034	4	8.545
Rantau Pulung	139	3.427	10	3.576
Sangkulirang	283	4.844	18	5.145
Kaliorang	193	3.207	8	3.408
Sandaran	124	959	10	1.093
Kaubun	137	3.624	9	3.770
Karangan	111	2.011	8	2.130
Kutai Timur	7.796	117.222	226	125.244

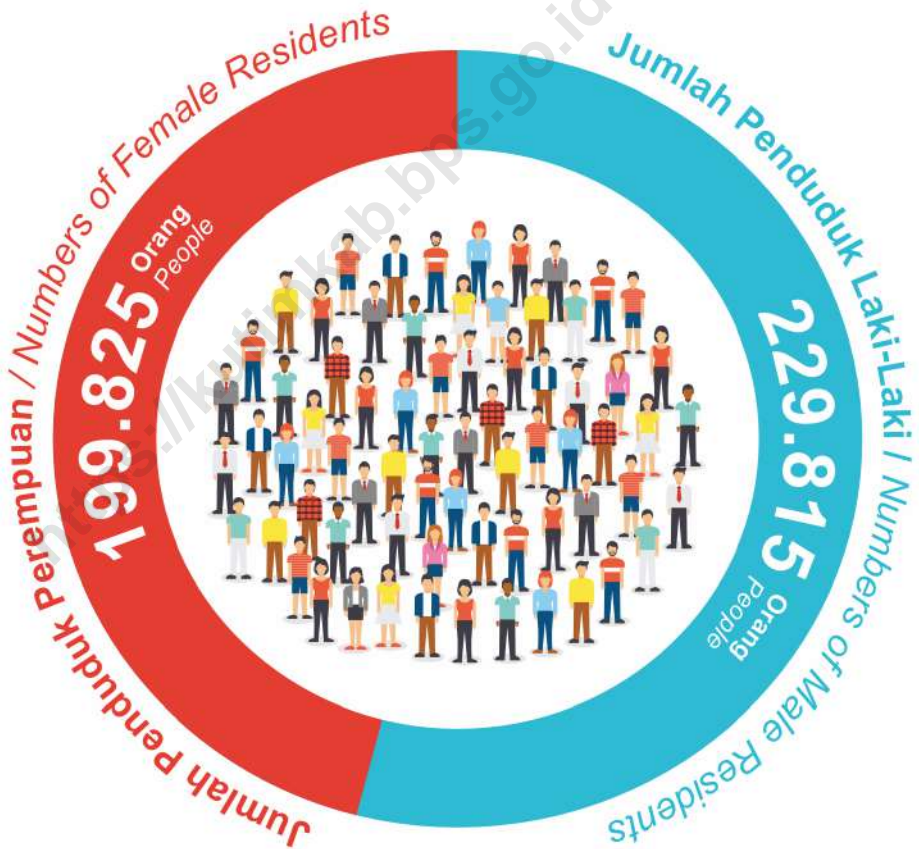
Sumber/Source: Masterfile Wajib Pajak Kantor Pelayanan Pajak Pratama Bontang/Masterfile of Taxpayer of Bontang Tax Office



PENDUDUK DAN KETENAGAKERJAAN

Population and Employment

Jumlah Penduduk Menurut Jenis Kelamin di Kabupaten Kutai Timur
Population by Sex in Kutai Timur Regency



PENJELASAN TEKNIS

1. Sumber utama data kependudukan adalah sensus penduduk yang dilaksanakan setiap sepuluh tahun sekali. Sensus penduduk telah dilaksanakan sebanyak enam kali sejak Indonesia merdeka, yaitu tahun 1961, 1971, 1980, 1990, 2000, dan 2010.

Di dalam sensus penduduk, pencacahan dilakukan terhadap seluruh penduduk yang berdomisili di wilayah teritorial Indonesia termasuk warga negara asing kecuali anggota korps diplomatik negara sahabat beserta keluarganya.

Metode pengumpulan data dalam sensus dilakukan dengan wawancara antara petugas sensus dengan responden dan juga melalui e-census. Pencatatan penduduk menggunakan konsep usual residence, yaitu konsep di mana penduduk biasa bertempat tinggal. Bagi penduduk yang bertempat tinggal tetap dicacah di mana mereka biasa tinggal, sedangkan untuk penduduk yang tidak bertempat tinggal tetap dicacah di tempat di mana mereka ditemukan petugas sensus pada malam 'Hari Sensus'. Termasuk penduduk yang tidak bertempat tinggal tetap adalah tuna wisma, awak kapal berbendera Indonesia,

TECHNICAL NOTES

1. *The main source of demographic data is population census, which is conducted every ten years. Population Census has been conducted six times since Indonesia's independence: 1961, 1971, 1980, 1990, 2000, and 2010.*

The population census enumerates all residents who domicile in the entire territory of Indonesia including foreign citizens except the diplomatic corps members and their families.

The method of data collection in a population census involves interviewing respondents and conducting e-census. Enumeration of the population uses the concept of "usual residence", which is the concept of "places where people usually live". De jure was applied to the permanent residents, while de facto was applied to non-permanent residents. The permanent residents were enumerated in place where they normally live, the non-permanent residents were enumerated where they were found by the enumerators, on the night of 'Census Date'. The non permanent residents include homeless people,

penghuni perahu/rumah apung, masyarakat terpencil/terasing, dan pengungsi. Bagi mereka yang mempunyai tempat tinggal tetap dan sedang bepergian ke luar wilayah lebih dari enam bulan, tidak dicacah di tempat tinggalnya, tetapi dicacah di tempat tujuannya.

Untuk tahun yang tidak dilaksanakan sensus penduduk, data kependudukan diperoleh dari hasil proyeksi penduduk. Proyeksi penduduk merupakan suatu perhitungan ilmiah yang didasarkan pada asumsi dari komponen-komponen perubahan penduduk, yaitu kelahiran, kematian, dan migrasi. Proyeksi penduduk Kabupaten Kutai Timur 2010–2021 menggunakan data dasar penduduk hasil SP2010.

Dalam publikasi ini, data yang disajikan pada tingkat kecamatan merupakan hasil registrasi penduduk oleh Dinas Kependudukan dan Pencatatan Sipil Kabupaten Kutai Timur dan untuk tingkat kabupaten disertakan hasil proyeksi penduduk 2021.

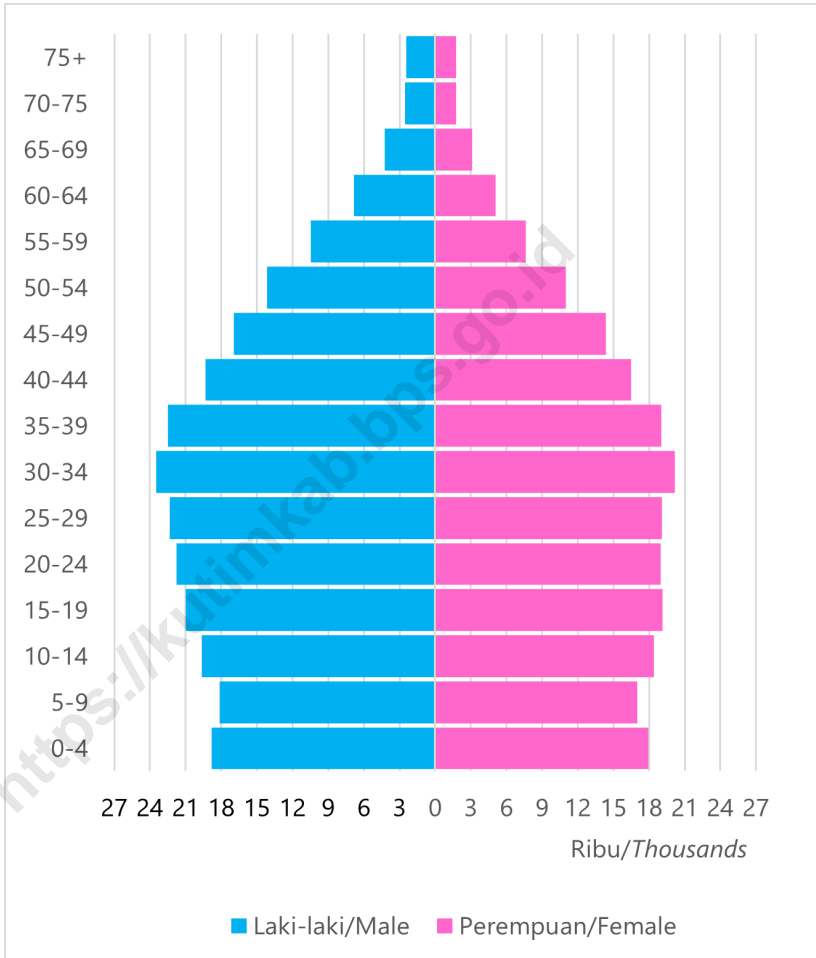
ship crew, boat people, remote area community, and internally displaced persons. Those who had permanent residence and had been travelling away from their home for six months or more were not enumerated in their permanent place, but in the place where they were during the census.

For the periods where the population census is not conducted, population projection is done to estimate population during those years. The population projection is an estimate based on the demographic components, such as birth, death, and migration. Kutai Timur Regency's 2010–2035 population projection used the 2010 Population Census as the base population.

In this publication, data presented at the subdistrict level are the result of population registration by the Office of Population and Civil Registration of Kutai Timur Regency and for the district level the results of population projections 2021 are included.

Gambar 3.1
Figures

Piramida Penduduk Kabupaten Kutai Timur, 2023
Population Pyramid of Kutai Timur Regency, 2023



Sumber/Source: Badan Pusat Statistik, Proyeksi Penduduk Sensus Penduduk 2021
Badan Pusat Statistik-Statistics Indonesia, Population Projection of The Population Census of 2021

**3.1 PENDUDUK
POPULATION**

Tabel 3.1.1 Penduduk, Laju Pertumbuhan Penduduk per Tahun, Distribusi Persentase Penduduk, Kepadatan Penduduk, Rasio Jenis Kelamin Penduduk Menurut Kecamatan di Kabupaten Kutai Timur, 2023
Population, Annual Population Growth Rate, Percentage Distribution of Population, Population Density, and Population Sex Ratio by Subdistrict in Kutai Timur Regency, 2023

Kecamatan Subdistrict	Penduduk (ribu) Population (thousand)	Laju Pertumbuhan Penduduk per Tahun 2022–2023 Annual Population Growth Rate (%) 2020–2023
(1)	(2)	(3)
Muara Ancalong	NA	NA
Busang	NA	NA
Long Mesangat	NA	NA
Muara Wahau	NA	NA
Telen	NA	NA
Kongbeng	NA	NA
Muara Bengkal	NA	NA
Batu Ampar	NA	NA
Sanggata Utara	NA	NA
Bengalon	NA	NA
Teluk Pandan	NA	NA
Sanggata Selatan	NA	NA
Rantau Pulung	NA	NA
Sangkulirang	NA	NA
Kaliorang	NA	NA
Sandaran	NA	NA
Kaubun	NA	NA
Karangan	NA	NA
Kutai Timur	455,50	1,73

Lanjutan Tabel/*Continued Table 3.1.1*

Kecamatan <i>Subdistrict</i>	Persentase Penduduk <i>Percentage of Total Population</i>	Kepadatan Penduduk per km ² <i>Population Density per sq.km</i>
(1)	(4)	(5)
Muara Ancalong	NA	NA
Busang	NA	NA
Long Mesangat	NA	NA
Muara Wahau	NA	NA
Telen	NA	NA
Kongbeng	NA	NA
Muara Bengkal	NA	NA
Batu Ampar	NA	NA
Sanggata Utara	NA	NA
Bengalon	NA	NA
Teluk Pandan	NA	NA
Sanggata Selatan	NA	NA
Rantau Pulung	NA	NA
Sangkulirang	NA	NA
Kaliorang	NA	NA
Sandaran	NA	NA
Kaubun	NA	NA
Karangan	NA	NA
Kutai Timur	100,00	14,58

Lanjutan Tabel/*Continued Table* 3.1.1

Kecamatan <i>Subdistrict</i>	Rasio Jenis Kelamin <i>Population Sex Ratio</i>
(1)	(6)
Muara Ancalong	NA
Busang	NA
Long Mesangat	NA
Muara Wahau	NA
Telen	NA
Kongbeng	NA
Muara Bengkal	NA
Batu Ampar	NA
Sanggata Utara	NA
Bengalon	NA
Teluk Pandan	NA
Sanggata Selatan	NA
Rantau Pulung	NA
Sangkulirang	NA
Kaliorang	NA
Sandaran	NA
Kaibun	NA
Karangan	NA
Kutai Timur	115,90

Sumber/*Source*: Hasil Proyeksi Penduduk Kabupaten/Kota Provinsi Kalimantan Timur Tahun 2020-2035 Hasil Sensus Penduduk 2020/
Kalimantan Timur Population Projection 2010–2035 The Result of the 2020 Population Census

Tabel
Table 3.1.2**Jumlah Penduduk Menurut Kelompok Umur dan Jenis Kelamin di Kabupaten Kutai Timur, 2023**
Population by Age Group and Sex in Kutai Timur Regency, 2023

Kelompok Umur <i>Age Group</i>	Jenis Kelamin <i>Sex</i>		Jumlah <i>Total</i>
	Laki-laki <i>Male</i>	Perempuan <i>Female</i>	
(1)	(2)	(3)	(4)
0-4	18.790	17.923	36.713
5-9	18.114	17.011	35.125
10-14	19.657	18.411	38.068
15-19	20.986	19.132	40.118
20-24	21.748	18.979	40.727
25-29	22.323	19.076	41.399
30-34	23.496	20.158	43.654
35-39	22.490	19.015	41.505
40-44	19.327	16.499	35.826
45-49	16.944	14.370	31.314
50-54	14.126	11.014	25.140
55-59	10.468	7.604	18.072
60-64	6.821	5.097	11.918
65-69	4.240	3.138	7.378
70-74	2.559	1.775	4.334
75+	2.436	1.777	4.213
Kutai Timur	244.525	210.979	455.504

Sumber/Source: Hasil Proyeksi Penduduk Kabupaten/Kota Provinsi Kalimantan Timur Tahun 2020-2035 Hasil Sensus Penduduk 2020/
Kalimantan Timur Population Projection 2010–2035 The Result of the 2020 Population Census

Tabel
Table 3.1.3

Penduduk, Laju Pertumbuhan Penduduk per Tahun, Distribusi Persentase Penduduk, Kepadatan Penduduk, Rasio Jenis Kelamin Penduduk Menurut Kecamatan di Kabupaten Kutai Timur, 2023
Population, Annual Population Growth Rate, Percentage Distribution of Population, Population Density, and Population Sex Ratio by Subdistrict in Kutai Timur Regency, 2023

Kecamatan <i>Subdistrict</i>	Penduduk (ribu) <i>Population (thousand)</i>	Laju Pertumbuhan Penduduk per Tahun 2022–2023 <i>Annual Population Growth Rate (%) 2022–2023</i>
(1)	(2)	(3)
Muara Ancalong	14,59	-0,26%
Busang	5,93	1,28%
Long Mesangat	7,23	-0,71%
Muara Wahau	31,02	0,76%
Telen	9,88	-2,42%
Kongbeng	30,72	0,60%
Muara Bengkal	13,59	-0,92%
Batu Ampar	8,51	2,94%
Sangatta Utara	125,41	2,10%
Bengalon	42,30	0,57%
Teluk Pandan	14,25	-0,88%
Sangatta Selatan	30,76	-0,03%
Rantau Pulung	13,87	3,20%
Sangkulirang	24,25	-0,95%
Kaliorang	17,68	5,98%
Sandaran	10,88	-4,81%
Kaubun	16,57	3,95%
Karangan	12,21	-3,01%
Kutai Timur	429,64	0,90%

Lanjutan Tabel/*Continued Table 3.1.3*

Kecamatan <i>Subdistrict</i>	Persentase Penduduk <i>Percentage of Total Population</i>	Kepadatan Penduduk per km ² <i>Population Density per sq.km</i>
(1)	(4)	(5)
Muara Ancalong	3,40%	6,37
Busang	1,38%	1,66
Long Mesangat	1,68%	30,31
Muara Wahau	7,22%	6,21
Telen	2,30%	5,54
Kongbeng	7,15%	27,89
Muara Bengkal	3,16%	17,91
Batu Ampar	1,98%	11,22
Sanggata Utara	29,19%	375,97
Bengalon	9,85%	12,34
Teluk Pandan	3,32%	15,38
Sanggata Selatan	7,16%	25,61
Rantau Pulung	3,23%	15,14
Sangkulirang	5,64%	14,87
Kaliorang	4,12%	58,37
Sandaran	2,53%	3,84
Kaubun	3,86%	28,65
Karangan	2,84%	3,39
Kutai Timur	100,00%	13,75

Lanjutan Tabel/*Continued Table* 3.1.3

Kecamatan <i>Subdistrict</i>	Rasio Jenis Kelamin <i>Population Sex Ratio</i>
(1)	(6)
Muara Ancalong	112
Busang	114
Long Mesangat	113
Muara Wahau	114
Telen	117
Kongbeng	112
Muara Bengkal	110
Batu Ampar	115
Sanggatta Utara	113
Bengalon	121
Teluk Pandan	115
Sanggatta Selatan	115
Rantau Pulung	112
Sangkulirang	115
Kaliorang	124
Sandaran	120
Kaibun	120
Karangan	122
Kutai Timur	115

Catatan/*Note*: Data kondisi semester 2 tahun 2023/*Data for Semester 2, 2023*

Sumber/*Source*: Dinas Kependudukan dan Pencatatan Sipil Kabupaten Kutai Timur/*Population and Civil Registration Agency of Kutai Timur Regency*

Tabel
Table 3.1.4**Jumlah Penduduk Menurut Kecamatan dan Jenis Kelamin
di Kabupaten Kutai Timur, 2023**
*Population by Subdistrict and Sex in Kutai Timur Regency,
2023*

Kecamatan Subdistrict	Jenis Kelamin Sex		Jumlah Total
	Laki-laki Male	Perempuan Female	
(1)	(2)	(3)	(4)
Muara Ancalong	7.695	6.895	14.590
Busang	3.155	2.773	5.928
Long Mesangat	3.827	3.399	7.226
Muara Wahau	16.533	14.482	31.015
Telen	5.328	4.555	9.883
Kongbeng	16.194	14.522	30.716
Muara Bengkal	7.116	6.475	13.591
Batu Ampar	4.560	3.953	8.513
Sanggata Utara	66.412	58.998	125.410
Bengalon	23.186	19.116	42.302
Teluk Pandan	7.608	6.639	14.247
Sanggata Selatan	16.422	14.338	30.760
Rantau Pulung	7.336	6.535	13.871
Sangkulirang	12.971	11.274	24.245
Kaliorang	9.795	7.887	17.682
Sandaran	5.927	4.951	10.878
Kaubun	9.041	7.529	16.570
Karangan	6.709	5.504	12.213
Kutai Timur	229.815	199.825	429.640

Catatan/Note: Data kondisi semester 2 tahun 2023/Data for Semester 2, 2023

Sumber/Source: Dinas Kependudukan dan Pencatatan Sipil Kabupaten Kutai Timur/Population and Civil Registration Agency of Kutai Timur Regency

**3.2 KETENAGAKERJAAN
EMPLOYMENT**

Tabel 3.2.1 Jumlah Penduduk Berumur 15 Tahun Ke Atas Menurut Jenis Kegiatan Selama Seminggu yang Lalu dan Jenis Kelamin di Kabupaten Kutai Timur, 2023
Population 15 Years of Age and Over by Type of Activity During The Previous Week and Sex in Kutai Timur Regency, 2023

Kegiatan Utama <i>Main Activity</i>	Jenis Kelamin/Sex		
	Laki-laki <i>Male</i>	Perempuan <i>Female</i>	Jumlah <i>Total</i>
(1)	(2)	(3)	(4)
Angkatan Kerja <i>Economically Active</i>	163.802	66.091	229.893
Bekerja/ <i>Working</i>	156.902	59.351	216.253
Pengangguran Terbuka <i>Unemployment</i>	6.900	6.740	13.640
Bukan Angkatan Kerja <i>Economically Inactive</i>	24.956	92.314	117.270
Sekolah/ <i>Attending School</i>	11.967	15.111	27.078
Mengurus Rumah Tangga <i>Housekeeping</i>	3.401	72.418	75.819
Lainnya/ <i>Others</i>	9.588	4.785	14.373
Jumlah/Total	188.758	158.405	347.163

Sumber/Source: Badan Pusat Statistik, Survei Angkatan Kerja Nasional (Sakernas) Agustus/Badan Pusat Statistik-Statistics Indonesia, August National Labor Force Survey

Tabel
Table 3.2.2

Penduduk Berumur 15 Tahun ke Atas Menurut Pendidikan Tertinggi yang Ditamatkan dan Jenis Kegiatan Selama Seminggu yang Lalu di Kabupaten Kutai Timur, 2023
Population 15 Years of Age and Over by Educational Attainment and Type of Activity During The Previous Week in Kutai Timur Regency, 2023

Pendidikan Tertinggi yang Ditamatkan ¹ <i>Educational Attainment¹</i>	Angkatan Kerja/ <i>Economically Active</i>			Persentase Bekerja terhadap Angkatan Kerja <i>Percentage of Working to Economically Active</i>
	Bekerja <i>Working</i>	Pengangguran ² <i>Unemployment²</i>	Jumlah Angkatan Kerja <i>Total of Economically Active</i>	
(1)	(2)	(3)	(4)	(5)
0	68.824	3.817	72.641	94,75
1	34.329	2.051	36.380	94,36
2	90.269	7.103	97.372	92,71
3	22.831	669	23.500	97,15
Jumlah/Total	216.253	13.640	229.893	94,07

Lanjutan Tabel/*Continued Table 3.2.2*

Pendidikan Tertinggi yang Ditamatkan¹ <i>Educational Attainment¹</i>	Bukan Angkatan Kerja <i>Not Economically Active</i>	Jumlah Total	Persentase Angkatan Kerja terhadap Penduduk Usia Kerja <i>Percentage of Economically Active to Working Age Population</i>
(1)	(6)	(7)	(8)
0	42.699	115.340	62,98
1	35.094	71.474	50,90
2	35.040	132.412	73,54
3	4.437	27.937	84,12
Jumlah/Total	117.270	347.163	66,22

Catatan/Note: ¹ 0. ≤ Sekolah Dasar (SD)/≤ *Primary School*
 1. Sekolah Menengah Pertama/*Junior High School*
 2. Sekolah Menengah Atas/*Senior High School*
 3. Perguruan Tinggi/*Collage*
² 1. Mencari pekerjaan/*Looking for work*
 2. Mempersiapkan usaha/*Establishing a new business/firm*
 3. Merasa tidak mungkin mendapat pekerjaan/*Hopeless of job*
 4. Sudah punya pekerjaan tetapi belum mulai bekerja/*Have a job in future start*

Sumber/Source: Badan Pusat Statistik, Survei Angkatan Kerja Nasional (Sakernas) Agustus/*Badan Pusat Statistik-Statistics Indonesia, August National Labor Force Survey*

Tabel
Table 3.2.3

Penduduk Berumur 15 Tahun Ke Atas yang Bekerja Selama Seminggu yang Lalu Menurut Status Pekerjaan Utama dan Jenis Kelamin di Kabupaten Kutai Timur, 2023
Population 15 Years of Age and Over who Worked During The Previous Week by Main Employment Status and Sex in Kutai Timur Regency, 2023

Status Pekerjaan Utama <i>Main Employment Status</i>	Laki-Laki <i>Male</i>	Perempuan <i>Female</i>	Jumlah <i>Total</i>
(1)	(2)	(3)	(4)
Berusaha sendiri <i>Own account worker</i>	45.213	19.441	64.654
Berusaha dibantu buruh tidak tetap/ pekerja keluarga/buruh tidak dibayar <i>Employer assisted by temporary worker/ family workers/unpaid worker</i>	9.405	3.738	13.143
Berusaha dibantu buruh tetap/buruh dibayar <i>Employer assisted by permanent worker/ paid worker</i>	5.360	2.133	7.493
Buruh/Karyawan/Pegawai/ <i>Employee</i>	77.459	26.261	103.720
Pekerja bebas <i>Casual worker</i>	13.279	503	13.782
Pekerja keluarga/tak dibayar <i>Family worker/unpaid worker</i>	6.186	7.275	13.461
Jumlah/Total	156.902	59.351	216.253

Sumber/Source: Badan Pusat Statistik, Survei Angkatan Kerja Nasional (Sakernas) Agustus/Badan Pusat Statistik-Statistics Indonesia, August National Labor Force Survey

Tabel
Table 3.2.4

Penduduk Berumur 15 Tahun Ke Atas yang Termasuk Angkatan Kerja Menurut Golongan Umur dan Jenis Kelamin di Kabupaten Kutai Timur, 2023
Population 15 Years of Age and Over who Are in Labor Force by Age Group and Sex in Kutai Timur Regency, 2023

Kelompok Umur Age Group	Laki-laki Male	Perempuan Female	Jumlah Total
(1)	(2)	(3)	(4)
15 – 19	7.179	3.320	10.499
20 – 24	18.260	11.265	29.525
25 – 29	21.444	7.724	29.168
30 – 34	23.567	8.579	32.146
35 – 39	22.582	7.009	29.591
40 – 44	19.399	9.066	28.465
45 – 49	17.035	6.383	23.418
50 – 54	13.698	5.809	19.507
55 – 59	9.062	3.050	12.112
60 +	11.576	3.886	15.462
Jumlah/Total	163.802	66.091	229.893

Sumber/Source: Badan Pusat Statistik, Survei Angkatan Kerja Nasional (Sakernas) Agustus/Badan Pusat Statistik-Statistics Indonesia, August National Labor Force Survey

Tabel
Table 3.2.5

**Penduduk Berumur 15 Tahun Ke Atas yang Bekerja
Selama Seminggu yang Lalu Menurut Golongan Umur
dan Jenis Kelamin di Kabupaten Kutai Timur, 2023**
*Population 15 Years of Age and Over who Worked During
The Previous Week by Age Group and Sex in Kutai Timur
Regency, 2023*

Kelompok Umur Age Group	Laki-laki Male	Perempuan Female	Jumlah Total
(1)	(2)	(3)	(4)
15 – 19	6.359	1.514	7.873
20 – 24	15.589	9.148	24.737
25 – 29	19.857	6.518	26.375
30 – 34	22.974	7.983	30.957
35 – 39	22.038	6.354	28.392
40 – 44	18.994	8.922	27.916
45 – 49	16.894	6.383	23.277
50 – 54	13.698	5.809	19.507
55 – 59	9.062	3.050	12.112
60 +	11.437	3.670	15.107
Jumlah/Total	156.902	59.351	216.253

Sumber/Source: Badan Pusat Statistik, Survei Angkatan Kerja Nasional (Sakernas) Agustus/Badan Pusat Statistik-Statistics Indonesia, August National Labor Force Survey

Tabel 3.2.6 Penduduk Berumur 15 Tahun Ke Atas yang Bekerja Selama Seminggu yang lalu Menurut Lapangan Pekerjaan Utama dan Jenis Kelamin di Kabupaten Kutai Timur, 2023
Population 15 Years of Age and Over who Worked During The Previous Week by Main Industry and Sex in Kutai Timur Regency, 2023

Lapangan Pekerjaan Utama <i>Main Industry</i>	Laki-laki <i>Male</i>	Perempuan <i>Female</i>	Jumlah <i>Total</i>
(1)	(2)	(3)	(4)
Pertanian <i>Agriculture</i>	52.681	8.298	60.979
Manufaktur <i>Manufacture</i>	43.387	4.350	47.737
Jasa <i>Service</i>	60.834	46.703	107.537
Jumlah <i>Total</i>	156.902	59.351	216.253

Sumber/Source: Badan Pusat Statistik, Survei Angkatan Kerja Nasional (Sakernas) Agustus/Badan Pusat Statistik-Statistics Indonesia, August National Labor Force Survey

Tabel 3.2.7
Table

Banyaknya Pencari Kerja yang Mendaftarkan Diri pada Dinas Transmigrasi dan Tenaga Kerja Menurut Pendidikan Tertinggi yang Ditamatkan di Kabupaten Kutai Timur, 2023

Number of Job Applicants Registered at The Office of Transmigration and Manpower by Educational Attainment in Kutai Timur Regency, 2023

Tingkat Pendidikan <i>Educational Level</i>	Pendaftaran <i>Registration</i>		
	Laki-laki <i>Male</i>	Perempuan <i>Female</i>	Jumlah <i>Total</i>
(1)	(2)	(3)	(4)
Sekolah Dasar <i>Primary School</i>	45	5	50
SMP/Sederajat <i>General Vocational Junior High School</i>	108	89	197
SMA/Sederajat <i>General/Vocational Senior High School</i>	2.936	262	3.198
Diploma I, II, III/Akta I, II, III <i>Diploma I, II, III/Akta I, II, III</i>	57	14	71
Tingkat Sarjana/Doktor/Ph.D <i>University Graduates</i>	331	248	579
Jumlah/Total	3.477	618	4.095

Lanjutan Tabel/*Continued Table 3.2.7*

Tingkat Pendidikan <i>Educational Level</i>	Penempatan <i>Placing</i>		
	Laki-laki <i>Male</i>	Perempuan <i>Female</i>	Jumlah <i>Total</i>
(1)	(5)	(6)	(7)
Sekolah Dasar <i>Primary School</i>	17	1	18
SMP/Sederajat <i>General Vocational Junior High School</i>	35	1	36
SMA/Sederajat <i>General/Vocational Senior High School</i>	943	18	961
Diploma I, II, III/Akta I, II, III <i>Diploma I, II, III/Akta I, II, III</i>	–	–	–
Tingkat Sarjana/Doktor/Ph.D <i>University Graduates</i>	121	14	135
Jumlah/Total	1.116	34	1.150

Lanjutan Tabel/*Continued Table 3.2.7*

Tingkat Pendidikan <i>Educational Level</i>	Penghapusan <i>Cancelled</i>		
	Laki-laki <i>Male</i>	Perempuan <i>Female</i>	Jumlah <i>Total</i>
(1)	(8)	(9)	(10)
Sekolah Dasar <i>Primary School</i>	24	4	28
SMP/Sederajat <i>General Vocational Junior High School</i>	83	74	157
SMA/Sederajat <i>General/Vocational Senior High School</i>	860	93	953
Diploma I, II, III/Akta I, II, III <i>Diploma I, II, III/Akta I, II, III</i>	–	–	–
Tingkat Sarjana/Doktor/Ph.D <i>University Graduates</i>	83	72	155
Jumlah/Total	1.050	243	1.293

Lanjutan Tabel/*Continued Table 3.2.7*

Tingkat Pendidikan <i>Educational Level</i>	Sisa Tahun Ini <i>This Year Left over</i>		
	Laki-laki <i>Male</i>	Perempuan <i>Female</i>	Jumlah <i>Total</i>
(1)	(11)	(12)	(13)
Sekolah Dasar <i>Primary School</i>	12	1	13
SMP/Sederajat <i>General Vocational Junior High School</i>	20	15	35
SMA/Sederajat <i>General/Vocational Senior High School</i>	1.383	179	1.562
Diploma I, II, III/Akta I, II, III <i>Diploma I, II, III/Akta I, II, III</i>	74	18	92
Tingkat Sarjana/Doktor/Ph.D <i>University Graduates</i>	187	211	398
Jumlah/Total	1.676	424	2.100

Sumber/*Source*: Dinas Transmigrasi dan Tenaga Kerja Kabupaten Kutai Timur/*Agency of Transmigration and Manpower of Kutai Timur Regency*

Tabel
Table 3.2.8

Banyaknya Pencari Kerja yang Mendaftarkan Diri pada Dinas Transmigrasi dan Tenaga Kerja Menurut Kecamatan di Kabupaten Kutai Timur, 2023
Number of Job Applicants Registered at The Office of Transmigration and Manpower by Subdistrict in Kutai Timur Regency, 2023

Kecamatan Subdistrict	Pendaftaran Registration		
	Laki-laki Male	Perempuan Female	Jumlah Total
(1)	(2)	(3)	(4)
Muara Ancalong	1	1	2
Busang	9	–	9
Long Mesangat	–	–	–
Muara Wahau	12	6	18
Telen	7	2	9
Kongbeng	6	1	7
Muara Bengkal	–	–	–
Batu Ampar	10	–	10
Sanggata Utara	2.657	510	3.167
Bengalon	170	19	189
Teluk Pandan	18	2	20
Sanggata Selatan	285	64	349
Rantau Pulung	76	4	80
Sangkulirang	30	1	31
Kaliorang	100	5	105
Sandaran	5	2	7
Kaubun	52	–	52
Karangan	39	1	40
Kutai Timur	3.477	618	4.095

Lanjutan Tabel/*Continued Table* 3.2.8

Tingkat Pendidikan <i>Educational Level</i>	Penempatan <i>Placing</i>		
	Laki-laki <i>Male</i>	Perempuan <i>Female</i>	Jumlah <i>Total</i>
(1)	(5)	(6)	(7)
Muara Ancalong	–	–	–
Busang	–	–	–
Long Mesangat	–	–	–
Muara Wahau	–	–	–
Telen	30	–	30
Kongbeng	–	–	–
Muara Bengkulu	–	–	–
Batu Ampar	–	–	–
Sanggata Utara	350	13	363
Bengalon	519	10	529
Teluk Pandan	–	–	–
Sanggata Selatan	62	2	64
Rantau Pulung	–	–	–
Sangkulirang	113	9	122
Kaliorang	26	–	26
Sandaran	–	–	–
Kaubun	16	–	16
Karangan	–	–	–
Kutai Timur	1.116	34	1.150

Sumber/*Source*: Dinas Transmigrasi dan Tenaga Kerja Kabupaten Kutai Timur/*Agency of Transmigration and Manpower of Kutai Timur Regency*

Tabel
Table 3.2.9

**Jumlah Lowongan Pekerjaan Menurut Lapangan Usaha di
Kabupaten Kutai Timur, 2023**
*Number of Job Vacancies by Sector in Kutai Timur Regency,
2023*

Lapangan Pekerjaan Utama <i>Main Industry</i>	Jumlah <i>Total</i>
(1)	(2)
Pertanian, Kehutanan, Perburuan, dan Perikanan <i>Agriculture, Forestry, Hunting, and Fishery</i>	42
Pertambangan dan Penggalian <i>Mining and Quarrying</i>	1.628
Industri Pengolahan <i>Manufacturing Industry</i>	95
Listrik, Gas, dan Air <i>Electricity, Gas, and Water</i>	-
Bangunan <i>Construction</i>	57
Perdagangan Besar, Eceran, Rumah Makan, dan Hotel <i>Wholesale Trade, Retail Trade, Restaurant, and Hotels</i>	66
Angkutan, Pergudangan, dan Komunikasi <i>Transportation, Storage, and Communication</i>	20
Asuransi, Usaha Persewaan Bangunan, Tanah, dan Jasa Perusahaan <i>Financing, Insurance, Real Estate, and Business Services</i>	75
Jasa Kemasyarakatan, Sosial, dan Perorangan <i>Community, Social and Personal, Services</i>	38
Jumlah/Total	2.021

Sumber/Source: Dinas Transmigrasi dan Tenaga Kerja Kabupaten Kutai Timur/Agency of Transmigration and Manpower of Kutai Timur Regency

4

SOSIAL DAN KESEJAHTERAAN RAKYAT *Social and Warfare*

Jumlah Tempat Peribadatan di Kabupaten Kutai Timur
Number of Places of Worship in Kutai Timur Regency

369

Musholla
Pray Room



334

Masjid
Mosque



189

Gereja
Protestan



55

Gereja Katolik
Chatolic Church



24

Pura
Temple



1

Vihara
Monastery



PENJELASAN TEKNIS**TECHNICAL NOTES**

1. Jalur Pendidikan di Indonesia terdiri atas 1) pendidikan formal, 2) pendidikan nonformal, dan 3) pendidikan informal yang ketiganya dapat saling melengkapi dan memperkaya (Undang-Undang No. 20 Tahun 2003 tentang Sistem Pendidikan Nasional).
 2. Jenjang Pendidikan Formal terdiri atas pendidikan dasar, pendidikan menengah, dan pendidikan tinggi. Jenis pendidikan yang diajarkan mencakup pendidikan umum, kejuruan, akademik, profesi, vokasi, keagamaan, dan khusus.
 - a. Pendidikan Dasar berbentuk Sekolah Dasar (SD) dan Madrasah Ibtidaiyah (MI) atau bentuk lain yang sederajat serta Sekolah Menengah Pertama (SMP) dan Madrasah Tsanawiyah (MTs) atau bentuk lain yang sederajat.
 - b. Pendidikan Menengah berbentuk Sekolah Menengah Atas (SMA), Madrasah Aliyah (MA), Sekolah Menengah Kejuruan (SMK), dan Madrasah Aliyah Kejuruan (MAK), atau bentuk lain yang sederajat.
1. The Education System in Indonesia consists of 1) a formal education, 2) non-formal education, and 3) informal education that all three can be complementary and enriching (Law No. 20 Year 2003 about The National Education System).
 2. The Formal Education Level consists of primary education, secondary education, and high education. The kind of education that taught consists of general education, vocational, academic, professional, *religious, and specific education*.
 - a. *The Primary Education consists of Elementary School and Islamic Elementary School or other equivalent forms and Junior High School and MTs or other equivalent forms.*
 - b. *The Secondary Education consists of the senior high school, Madrasah Aliyah, Vocational School, and Vocational Madrasah Aliyah, or other equivalent forms.*

- c. Pendidikan Tinggi merupakan jenjang pendidikan setelah pendidikan menengah yang mencakup program pendidikan diploma, sarjana, magister, spesialis, dan doktor yang diselenggarakan oleh perguruan tinggi. Perguruan tinggi dapat berbentuk akademi, politeknik, sekolah tinggi, atau institut.
3. Rumah Sakit adalah tempat pemeriksaan dan perawatan kesehatan, biasanya berada di bawah pengawasan dokter/tenaga medis, yang melayani penderita yang sakit untuk berobat rawat jalan atau rawat inap. Undang-undang RI No. 44 Tahun 2009 tentang rumah sakit mengelompokkan rumah sakit berdasarkan jenis pelayanan yang diberikan menjadi:

Rumah Sakit Umum adalah rumah sakit yang memberikan pelayanan kesehatan pada semua bidang dan jenis penyakit.

Rumah Sakit khusus adalah rumah sakit yang memberikan pelayanan utama pada satu bidang atau satu jenis penyakit tertentu berdasarkan disiplin ilmu, golongan umur, organ, jenis penyakit, atau kekhususan lainnya.

- c. *The Tertiary Education consists of the education level after the secondary education that consists of diplomas, bachelor, master, specialist, and doctoral degrees that are held by the college. The universities can be academy, polytechnic, college, or institute.*

3. *Hospital is a place for health check, usually controlled/ supervised by doctors/medical personnel to serve the ill patients to get outpatient or inpatient treatment services. The law of the Republic of Indonesia Number 44 year 2009 concerning about hospital have been grouping hospital based on the type of service being given into:*

General Hospital is a hospital that provides health services in all areas and types of diseases.

Special Hospital is a hospital that provides primary care in one area or one particular type of disease base on dicipline, age group, organ, type of disease, or other specificity.

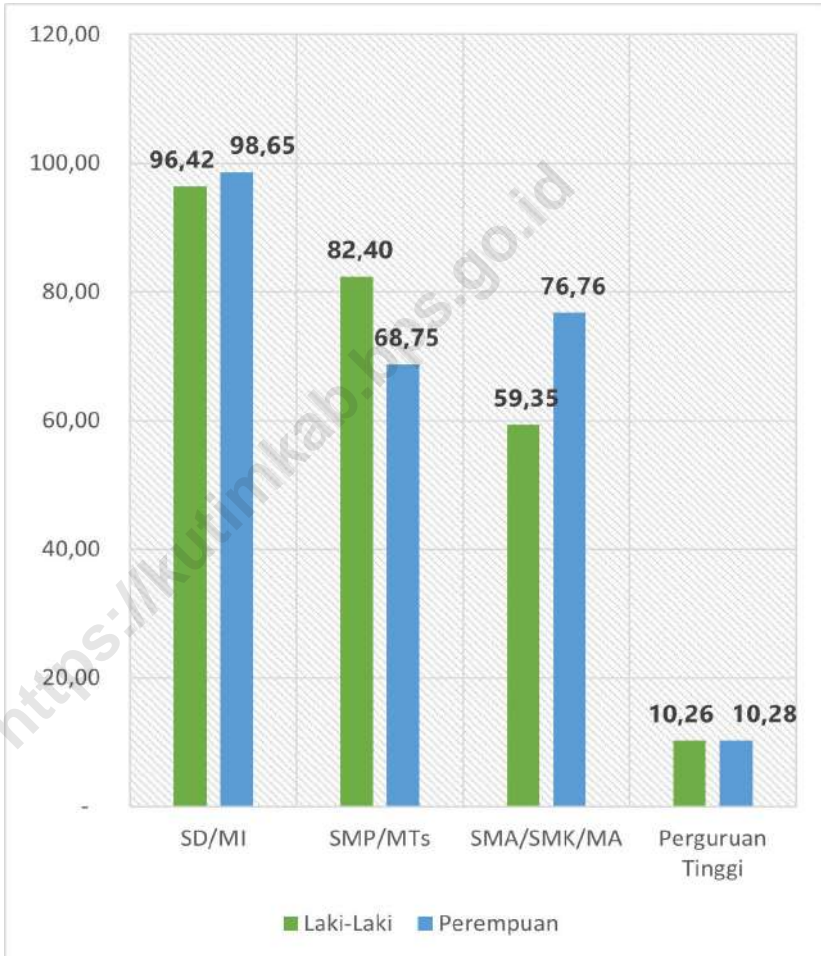
4. Rumah Sakit Bersalin adalah rumah sakit khusus untuk persalinan, dilengkapi pelayanan spesialis pemeriksaan kehamilan, persalinan, rawat inap, dan rawat jalan ibu dan anak yang berada di bawah pengawasan dokter spesialis kandungan.
- Rumah Bersalin adalah sarana pelayanan kesehatan dengan izin sebagai rumah bersalin, dilengkapi pelayanan pemeriksaan kehamilan, persalinan, serta pemeriksaan ibu dan anak yang berada di bawah pengawasan bidan senior.
4. *Maternity Hospital is a specialized hospital for childbirth, has specialist inspection service to pregnancy, childbirth, hospitalization, and outpatient for mothers and children that is under the supervision of an obstetrician.*
- Maternity House is health care facility with a license as a maternity house, equipped with prenatal care, childbirth, and examination of mothers and children which is under the supervision of a senior midwife.*
5. Pusat Kesehatan Masyarakat (Puskesmas) adalah unit pelaksana teknis dinas kesehatan kabupaten/kota yang mempunyai fungsi utama sebagai penyelenggara pelayanan kesehatan tingkat pertama. Wilayah kerja puskesmas maksimal adalah satu kecamatan. Untuk dapat menjangkau wilayah kerjanya, puskesmas mempunyai jaringan pelayanan yang meliputi unit Puskesmas Pembantu (Pustu), unit Puskesmas Keliling (Puskel), dan unit bidan desa/komunitas (Peraturan Menteri Kesehatan RI No. 75 Tahun 2014 tentang Pusat Kesehatan Masyarakat).
5. *Public Health Center is technical implementation unit of regency health department that have the primary function as a first-level health care providers. The working area standard of public health center is one subdistrict and to reach their working areas, public health centers have a service network covering subsidiary of public health center, mobile public health center units, and midwife units (Regulation of the Minister of Health of Indonesia Number 75 Year 2014 about Public Health Center).*

6. Apotek adalah suatu tempat tertentu yang digunakan untuk melakukan pekerjaan kefarmasian dan penyaluran/penjualan obat atau bahan farmasi dan perbekalan kesehatan lainnya kepada masyarakat yang dikelola oleh tenaga apoteker (Peraturan Menteri Kesehatan RI No. 1332 Tahun 2002 tentang Perubahan Atas Peraturan Menteri Kesehatan RI No. 922/ MENKES/PER/X/1993 tentang Ketentuan dan Tata Cara Pemberian Izin Apotek).
 7. Bencana adalah peristiwa atau rangkaian peristiwa yang mengancam dan mengganggu kehidupan dan penghidupan masyarakat yang disebabkan, baik oleh faktor alam dan atau faktor non alam maupun faktor manusia sehingga mengakibatkan timbulnya korban jiwa, kerusakan lingkungan, kerugian harta benda, dan dampak psikologis.
 8. Bencana alam adalah bencana yang diakibatkan oleh peristiwa atau serangkaian peristiwa yang disebabkan oleh alam antara lain berupa gempa bumi, tsunami, gunung meletus, banjir, kekeringan, angin topan, dan tanah longsor.
6. *Pharmacy is a specific place that is used for pharmaceutical jobs, and distribution/sale of drugs/ pharmaceuticals and other medical supplies to people that are administered by trained pharmacist (Regulation of the Minister of Health of Indonesia Number 1332 Year 2002 about the Changes of Regulation of the Minister of Health of Indonesia Number 922/MENKES/ PER/X/1993 about Provision and Procedures for Administration of Licensed Pharmacies).*
 7. *Disaster is an events or sequences of events that threaten and disrupt the lives and livelihoods of people caused by natural factors and/or non-natural factors and human factors that result in casualties, environmental damage, property losses, and psychological impacts.*
 8. *Natural disasters are disasters caused by events or a series of events caused by nature including earthquakes, tsunamis, volcanic eruptions, floods, droughts, hurricanes, and landslides.*

9. Kejadian Bencana adalah peristiwa bencana yang terjadi dan dicatat berdasarkan tanggal kejadian, lokasi, jenis bencana, korban dan ataupun kerusakan. Jika terjadi bencana pada tanggal yang sama dan melanda lebih dari satu wilayah, maka dihitung sebagai satu kejadian
9. *Disaster events are catastrophic events that occur and are recorded based on the date of the incident, location, type of disaster, victim and/or damage. If a disaster occurs on the same date and hits more than one region, it is counted as one event.*
10. Banjir adalah peristiwa atau keadaan dengan terendahnya suatu daerah atau daratan karena volume air yang meningkat.
10. *Flood is an event or situation where an area or land is submerged due to the increasing volume of water.*
11. Gempa bumi adalah getaran atau guncangan yang terjadi di permukaan bumi yang disebabkan oleh tumbukan antar lempeng bumi, patahan aktif, aktivitas gunung api, atau runtuhannya batuan.
11. *Earthquakes are vibrations or shocks that occur on the surface of the earth caused by collisions between the earth's plates, active faults, volcanic activity, or rock debris.*
12. Tanah longsor adalah salah satu jenis gerakan massa tanah atau batuan, ataupun percampuran keduanya, menuruni atau keluar lereng akibat terganggunya kestabilan tanah atau batuan penyusun lereng.
12. *Landslides are one type of land mass movement or rock, or a mixture of both, down or out of the slope due to disruption of soil stability or rock slope constituents.*

Gambar 4.1
Figures

Angka Partisipasi Murni (APM) Menurut Jenjang Pendidikan dan Jenis Kelamin di Kabupaten Kutai Timur, 2023
Net Participation Rates and Gross Participation Rates by Educational Level in Kutai Timur Regency, 2023



Sumber/Source: Badan Pusat Statistik, Survei Sosial Ekonomi Nasional (Susenas) Maret
Badan Pusat Statistik-Statistics Indonesia, National Socioeconomic Survey March

4.1 PENDIDIKAN EDUCATION

Tabel 4.1.1 **Jumlah Sekolah, Guru, dan Murid Taman Kanak-Kanak (TK) di Bawah Kementerian Pendidikan dan Kebudayaan Menurut Kecamatan di Kabupaten Kutai Timur, 2022/2023**
Number of Schools, Teachers, and Pupils in Kindergarten Under The Ministry of Education and Culture by Subdistrict in Kutai Timur Regency, 2022/2023

Kecamatan Subdistrict	Sekolah/Schools		
	Negeri/Public	Swasta/Private	Jumlah/Total
(1)	(2)	(3)	(4)
Muara Ancalong
Busang
Long Mesangat
Muara Wahau
Telen
Kongbeng
Muara Bengkal
Batu Ampar
Sangatta Utara
Bengalon
Teluk Pandan
Sangatta Selatan
Rantau Pulung
Sangkulirang
Kaliorang
Sandaran
Kaubun
Karangan
Kutai Timur

Lanjutan Tabel/*Continued Table* 4.1.1

Kecamatan <i>Subdistrict</i>	Guru ¹ / <i>Teachers</i> ¹		
	Negeri/ <i>Public</i>	Swasta/ <i>Private</i>	Jumlah/ <i>Total</i>
(1)	(5)	(6)	(7)
Muara Ancalong
Busang
Long Mesangat
Muara Wahau
Telen
Kongbeng
Muara Bengkal
Batu Ampar
Sangatta Utara
Bengalon
Teluk Pandan
Sangatta Selatan
Rantau Pulung
Sangkulirang
Kaliorang
Sandaran
Kaubun
Karangan
Kutai Timur

Lanjutan Tabel/*Continued Table 4.1.1*

Kecamatan <i>Subdistrict</i>	Murid/ <i>Pupils</i>		
	Negeri/ <i>Public</i>	Swasta/ <i>Private</i>	Jumlah/ <i>Total</i>
(1)	(8)	(9)	(10)
Muara Ancalong
Busang
Long Mesangat
Muara Wahau
Telen
Kongbeng
Muara Bengkal
Batu Ampar
Sangatta Utara
Bengalon
Teluk Pandan
Sangatta Selatan
Rantau Pulung
Sangkulirang
Kaliorang
Sandaran
Kaubun
Karangan
Kutai Timur

Catatan/*Note*: ¹ Jumlah guru termasuk kepala sekolah dan guru/*The total of teachers including headmaster and teacher*

Sumber/*Source*: Kementerian Pendidikan dan Kebudayaan, Data Semester Ganjil/*Ministry of Educations and Culture, Odd Semester Data*

Tabel
Table 4.1.2

**Jumlah Sekolah, Guru, dan Murid Raudatul Athfal (RA)
di Bawah Kementerian Agama Menurut Kecamatan di
Kabupaten Kutai Timur, 2023/2024**
*Number of Schools, Teachers, and Pupils in Raudatul Athfal
(RA) Under The Ministry of Religious Affairs by Subdistrict in
Kutai Timur Regency, 2023/2024*

Kecamatan Subdistrict	Sekolah Schools	Guru Teachers	Murid Pupils
(1)	(2)	(3)	(4)
Muara Ancalong	–	–	–
Busang	–	–	–
Long Mesangat	–	–	–
Muara Wahau	–	–	–
Telen	–	–	–
Kongbeng	–	–	–
Muara Bengkal	–	–	–
Batu Ampar	–	–	–
Sangatta Utara	4	35	269
Bengalon	–	–	–
Teluk Pandan	2	7	52
Sangatta Selatan	2	8	53
Rantau Pulung	–	–	–
Sangkulirang	1	4	48
Kaliorang	–	–	–
Sandaran	–	–	–
Kaubun	–	–	–
Karangan	–	–	–
Kutai Timur	9	54	422

Sumber/Source: Kementerian Agama, EMIS, data semester ganjil laporan sampai dengan 31 Desember 2023/ Ministry of Religious Affairs, EMIS, odd semester report data up to 31 December 2023

Tabel
Table 4.1.3

Jumlah Sekolah, Guru, dan Murid Sekolah Dasar (SD) di Bawah Kementerian Pendidikan, Kebudayaan, Riset, dan Teknologi Menurut Kecamatan di Kabupaten Kutai Timur, 2022/2023

Number of Schools, Teachers, and Pupils in Primary Schools Under The Ministry of Education, Culture, Research, and Technology by Subdistrict in Kutai Timur Regency, 2022/2023

Kecamatan Subdistrict	Sekolah/Schools		
	Negeri/Public	Swasta/Private	Jumlah/Total
(1)	(2)	(3)	(4)
Muara Ancalong	12	1	13
Busang	6	–	6
Long Mesangat	7	–	7
Muara Wahau	18	4	22
Telen	7	2	9
Kongbeng	11	1	12
Muara Bengkal	9	1	10
Batu Ampar	7	–	7
Sanggata Utara	13	16	29
Bengalon	19	5	24
Teluk Pandan	6	–	6
Sanggata Selatan	13	2	15
Rantau Pulung	8	1	9
Sangkulirang	19	2	21
Kaliorang	9	1	10
Sandaran	12	1	13
Kaubun	8	1	9
Karangan	8	–	8
Kutai Timur	192	38	230

Lanjutan Tabel/Continued Table 4.1.3

Kecamatan Subdistrict	Guru/Teachers		
	Negeri/Public	Swasta/Private	Jumlah/Total
(1)	(5)	(6)	(7)
Muara Ancalong	149	11	160
Busang	68	–	68
Long Mesangat	69	–	69
Muara Wahau	235	49	284
Telen	73	36	109
Kongbeng	165		177
Muara Bengkal	107	8	115
Batu Ampar	72	–	72
Sangatta Utara	430	348	778
Bengalon	276	54	330
Teluk Pandan	86	–	86
Sangatta Selatan	176	19	195
Rantau Pulung	92	7	99
Sangkulirang	188	15	203
Kaliorang	117	5	122
Sandaran	132	9	141
Kaubun	110	11	121
Karangan	102	–	102
Kutai Timur	2.647	584	3.231

Lanjutan Tabel/*Continued Table 4.1.3*

Kecamatan Subdistrict	Murid/Pupils		
	Negeri/Public	Swasta/Private	Jumlah/Total
(1)	(8)	(9)	(10)
Muara Ancalong	1.555	273	1.828
Busang	726	–	726
Long Mesangat	858	–	858
Muara Wahau	3.886	852	4.738
Telen	908	805	1.713
Kongbeng	3.115	129	3.244
Muara Bengkal	1.626	119	1.745
Batu Ampar	838	–	838
Sangatta Utara	8.112	5.036	13.148
Bengalon	4.523	988	5.511
Teluk Pandan	1.366	–	1.366
Sangatta Selatan	2.918	211	3.129
Rantau Pulung	1.510	41	1.551
Sangkulirang	2.876	305	3.181
Kaliorang	2.128	39	2.167
Sandaran	1.859	137	1.996
Kaubun	2.069	201	2.270
Karangan	1.826	–	1.826
Kutai Timur	42.699	9.136	51.835

Sumber/*Source*: Kementerian Pendidikan, Kebudayaan, Riset, dan Teknologi, Sistem Data Pokok Pendidikan, data semester ganjil/
Ministry of Education, Culture, Research, and Technology, Basic Education Data System, odd semester report data

Tabel
Table 4.1.4

Jumlah Sekolah, Guru, dan Murid Madrasah Ibtidaiyah (MI) di Bawah Kementerian Agama Menurut Kecamatan Menurut Kecamatan di Kabupaten Kutai Timur, 2023/2024
Number of Schools, Teachers, and Pupils in Madrasah Ibtidaiyah (MI) Under The Ministry of Religious Affairs by Subdistrict in Kutai Timur Regency, 2023/2024

Kecamatan Subdistrict	Sekolah/Schools		
	Negeri/Public	Swasta/Private	Jumlah/Total
(1)	(2)	(3)	(4)
Muara Ancalong	–	–	–
Busang	–	–	–
Long Mesangat	–	–	–
Muara Wahau	–	1	1
Telen	–	–	–
Kongbeng	–	1	1
Muara Bengkal	–	1	1
Batu Ampar	–	–	–
Sanggatta Utara	1	3	4
Bengalon	–	–	–
Teluk Pandan	–	2	2
Sanggatta Selatan	–	–	–
Rantau Pulung	–	–	–
Sangkulirang	1	–	1
Kaliorang	–	–	–
Sandaran	–	–	–
Kaubun	–	–	–
Karangan	–	–	–
Kutai Timur	2	8	10

Lanjutan Tabel/*Continued Table 4.1.4*

Kecamatan Subdistrict	Guru/Teachers		
	Negeri/Public	Swasta/Private	Jumlah/Total
(1)	(5)	(6)	(7)
Muara Ancalong	–	–	–
Busang	–	–	–
Long Mesangat	–	–	–
Muara Wahau	–	12	12
Telen	–	–	–
Kongbeng	–	6	6
Muara Bengkal	–	3	3
Batu Ampar	–	–	–
Sangatta Utara	53	43	96
Bengalon	–	–	–
Teluk Pandan	–	21	21
Sangatta Selatan	–	–	–
Rantau Pulung	–	–	–
Sangkulirang	23	–	23
Kaliorang	–	–	–
Sandaran	–	–	–
Kaubun	–	–	–
Karangan	–	–	–
Kutai Timur	76	85	161

Lanjutan Tabel/*Continued Table 4.1.4*

Kecamatan <i>Subdistrict</i>	Murid/ <i>Pupils</i>		
	Negeri/ <i>Public</i>	Swasta/ <i>Private</i>	Jumlah/ <i>Total</i>
(1)	(8)	(9)	(10)
Muara Ancalong	–	–	–
Busang	–	–	–
Long Mesangat	–	–	–
Muara Wahau	–	52	52
Telen	–	–	–
Kongbeng	–	73	73
Muara Bengkal	–	13	13
Batu Ampar	–	–	–
Sangatta Utara	986	743	1.729
Bengalon	–	–	–
Teluk Pandan	–	144	144
Sangatta Selatan	–	–	–
Rantau Pulung	–	–	–
Sangkulirang	307	–	307
Kaliorang	–	–	–
Sandaran	–	–	–
Kaubun	–	–	–
Karangan	–	–	–
Kutai Timur	1.293	1.025	2.318

Sumber/*Source*: Kementerian Agama, EMIS, data semester ganjil laporan sampai dengan 31 Desember 2023/*Ministry of Religious Affairs, EMIS, odd semester report data up to 31 December 2023*

Tabel
Table 4.1.5

Jumlah Sekolah, Guru, dan Murid Sekolah Menengah Pertama (SMP) di Bawah Kementerian Pendidikan, Kebudayaan, Riset, dan Teknologi Menurut Kecamatan di Kabupaten Kutai Timur, 2023/2024
Number of Schools, Teachers, and Pupils in Lower Secondary Schools Under The Ministry of Education, Culture, Research, and Technology by Subdistrict in Kutai Timur Regency, 2023/2024

Kecamatan Subdistrict	Sekolah/Schools		
	Negeri/Public	Swasta/Private	Jumlah/Total
(1)	(2)	(3)	(4)
Muara Ancalong	4	–	4
Busang	2	–	2
Long Mesangat	2	–	2
Muara Wahau	3	3	6
Telen	3	1	4
Kongbeng	4	2	6
Muara Bengkal	4	–	4
Batu Ampar	2	–	2
Sanggatta Utara	6	11	17
Bengalon	5	3	8
Teluk Pandan	3	–	3
Sanggatta Selatan	2	3	5
Rantau Pulung	2	–	2
Sangkulirang	5	–	5
Kaliorang	4	–	4
Sandaran	5	–	5
Kaubun	5	–	5
Karangan	3	1	4
Kutai Timur	64	24	88

Lanjutan Tabel/Continued Table 4.1.5

Kecamatan Subdistrict	Guru/Teachers		
	Negeri/Public	Swasta/Private	Jumlah/Total
(1)	(5)	(6)	(7)
Muara Ancalong	49	–	49
Busang	23	–	23
Long Mesangat	23	–	23
Muara Wahau	57	37	94
Telen	33	14	47
Kongbeng	73	19	92
Muara Bengkal	51	–	51
Batu Ampar	20	–	20
Sangatta Utara	200	148	348
Bengalon	103	18	121
Teluk Pandan	37	–	37
Sangatta Selatan	50	24	74
Rantau Pulung	33	–	33
Sangkulirang	69	–	69
Kaliorang	56	–	56
Sandaran	49	–	49
Kaubun	58	–	58
Karangan	35	6	41
Kutai Timur	1.019	266	1.285

Lanjutan Tabel/*Continued Table 4.1.5*

Kecamatan <i>Subdistrict</i>	Murid/ <i>Pupils</i>		
	Negeri/ <i>Public</i>	Swasta/ <i>Private</i>	Jumlah/ <i>Total</i>
(1)	(8)	(9)	(10)
Muara Ancalong	538	–	538
Busang	255	–	255
Long Mesangat	290	–	290
Muara Wahau	893	520	1.413
Telen	261	207	468
Kongbeng	1.014	135	1.149
Muara Bengkal	535	–	535
Batu Ampar	221	–	221
Sangatta Utara	3.289	2.106	5.395
Bengalon	1.513	106	1.619
Teluk Pandan	481	–	481
Sangatta Selatan	796	301	1.097
Rantau Pulung	520	–	520
Sangkulirang	889	–	889
Kaliorang	670	–	670
Sandaran	607	–	607
Kaubun	793	–	793
Karangan	513	88	601
Kutai Timur	14.078	3.463	17.541

Catatan/*Note*: ¹ Jumlah guru termasuk kepala sekolah dan guru/*The total of teachers including headmaster and teacher*

² Jumlah tidak termasuk sekolah luar negeri/*Total does not include foreign schools*

Sumber/*Source*: Kementerian Pendidikan, Kebudayaan, Riset, dan Teknologi, Sistem Data Pokok Pendidikan, data semester ganjil laporan sampai dengan 30 November 2023/*Ministry of Education, Culture, Research, and Technology, Basic Education Data System, odd semester report data up to 30 November 2023*

Tabel
Table 4.1.6

Jumlah Sekolah, Guru, dan Murid Madrasah Tsanawiyah (MTs) di Bawah Kementerian Agama Menurut Kecamatan di Kabupaten Kutai Timur, 2023/2024
Number of Schools, Teachers, and Pupils in Madrasah Tsanawiyah (MTs) Under The Ministry of Religious Affairs by Subdistrict in Kutai Timur Regency, 2023/2024

Kecamatan Subdistrict	Sekolah/Schools		
	Negeri/Public	Swasta/Private	Jumlah/Total
(1)	(2)	(3)	(4)
Muara Ancalong	1	–	1
Busang	–	–	–
Long Mesangat	–	1	1
Muara Wahau	–	2	2
Telen	–	–	–
Kongbeng	–	1	1
Muara Bengkal	–	1	1
Batu Ampar	–	–	–
Sanggata Utara	–	3	3
Bengalon	–	–	–
Teluk Pandan	–	2	2
Sanggata Selatan	–	2	2
Rantau Pulung	–	1	1
Sangkulirang	–	1	1
Kaliorang	–	–	–
Sandaran	–	1	1
Kaubun	–	1	1
Karangan	–	–	–
Kutai Timur	1	16	17

Lanjutan Tabel/*Continued Table* 4.1.6

Kecamatan Subdistrict	Guru/Teachers		
	Negeri/Public	Swasta/Private	Jumlah/Total
(1)	(5)	(6)	(7)
Muara Ancalong	23	–	23
Busang	–	–	–
Long Mesangat	–	15	15
Muara Wahau	–	20	20
Telen	–	–	–
Kongbeng	–	15	15
Muara Bengkal	–	14	14
Batu Ampar	–	–	–
Sangatta Utara	–	37	37
Bengalon	–	–	–
Teluk Pandan	–	27	27
Sangatta Selatan	–	29	29
Rantau Pulung	–	7	7
Sangkulirang	–	18	18
Kaliorang	–	–	–
Sandaran	–	9	9
Kaubun	–	23	23
Karangan	–	–	–
Kutai Timur	23	214	237

Lanjutan Tabel/*Continued Table* 4.1.6

Kecamatan <i>Subdistrict</i>	Murid/ <i>Pupils</i>		
	Negeri/ <i>Public</i>	Swasta/ <i>Private</i>	Jumlah/ <i>Total</i>
(1)	(8)	(9)	(10)
Muara Ancalong	238	–	238
Busang	–	–	–
Long Mesangat	–	45	45
Muara Wahau	–	93	93
Telen	–	–	–
Kongbeng	–	206	206
Muara Bengkal	–	99	99
Batu Ampar	–	–	–
Sangatta Utara	–	498	498
Bengalon	–	–	–
Teluk Pandan	–	286	286
Sangatta Selatan	–	229	229
Rantau Pulung	–	52	52
Sangkulirang	–	166	166
Kaliorang	–	–	–
Sandaran	–	73	73
Kaubun	–	27	27
Karangan	–	–	–
Kutai Timur	238	1.774	2.012

Sumber/*Source*: Kementerian Agama, EMIS, data semester ganjil laporan sampai dengan 31 Desember 2023/*Ministry of Religious Affairs, EMIS, odd semester report data up to 31 December 2023*

Tabel
Table 4.1.7

Jumlah Sekolah, Guru, dan Murid Sekolah Menengah Atas (SMA) di Bawah Kementerian Pendidikan, Kebudayaan, Riset, dan Teknologi Menurut Kecamatan di Kabupaten Kutai Timur, 2023/2024
Number of Schools, Teachers, and Pupils in Upper Secondary Schools Under The Ministry of Education, Culture, Research, and Technology by Subdistrict in Kutai Timur Regency, 2023/2024

Kecamatan Subdistrict	Sekolah/Schools		
	Negeri/Public	Swasta/Private	Jumlah/Total
(1)	(2)	(3)	(4)
Muara Ancalong	2	–	2
Busang	2	–	2
Long Mesangat	1	–	1
Muara Wahau	2	–	2
Telen	–	–	–
Kongbeng	1	1	2
Muara Bengkal	1	–	1
Batu Ampar	1	–	1
Sanggata Utara	2	2	4
Bengalon	1	–	1
Teluk Pandan	1	–	1
Sanggata Selatan	1	–	1
Rantau Pulung	1	–	1
Sangkulirang	1	–	1
Kaliorang	1	–	1
Sandaran	2	–	2
Kaubun	1	–	1
Karangan	1	–	1
Kutai Timur	22	3	25

Lanjutan Tabel/*Continued Table* 4.1.7

Kecamatan <i>Subdistrict</i>	Guru/ <i>Teachers</i>		
	Negeri/ <i>Public</i>	Swasta/ <i>Private</i>	Jumlah/ <i>Total</i>
(1)	(5)	(6)	(7)
Muara Ancalong	42	–	42
Busang	27	–	27
Long Mesangat	22	–	22
Muara Wahau	36	–	36
Telen	–	–	–
Kongbeng	19	13	32
Muara Bengkal	23	–	23
Batu Ampar	17	–	17
Sangatta Utara	88	19	107
Bengalon	23	–	23
Teluk Pandan	17	–	17
Sangatta Selatan	31	–	31
Rantau Pulung	23	–	23
Sangkulirang	20	–	20
Kaliorang	19	–	19
Sandaran	27	–	27
Kaubun	20	–	20
Karangan	10	–	10
Kutai Timur	464	32	496

Lanjutan Tabel/*Continued Table 4.1.7*

Kecamatan <i>Subdistrict</i>	Murid/ <i>Pupils</i>		
	Negeri/ <i>Public</i>	Swasta/ <i>Private</i>	Jumlah/ <i>Total</i>
(1)	(8)	(9)	(10)
Muara Ancalong	513	–	513
Busang	264	–	264
Long Mesangat	317	–	317
Muara Wahau	647	–	647
Telen	–	–	–
Kongbeng	254	195	449
Muara Bengkal	369	–	369
Batu Ampar	178	–	178
Sangatta Utara	1.813	233	2.046
Bengalon	389	–	389
Teluk Pandan	173	–	173
Sangatta Selatan	595	–	595
Rantau Pulung	331	–	331
Sangkulirang	399	–	399
Kaliorang	208	–	208
Sandaran	260	–	260
Kaubun	353	–	353
Karangan	104	–	104
Kutai Timur	7.167	428	7.595

Catatan/*Note*: ¹ Jumlah guru termasuk kepala sekolah dan guru/*The total of teachers including headmaster and teacher*

² Jumlah tidak termasuk sekolah luar negeri/*Total does not include foreign schools*

Sumber/*Source*: Kementerian Pendidikan, Kebudayaan, Riset, dan Teknologi, Sistem Data Pokok Pendidikan, data semester ganjil laporan sampai dengan 30 November 2023/ *Ministry of Education, Culture, Research, and Technology, Basic Education Data System, odd semester report data up to 30 November 2023*

Tabel
Table 4.1.8

Jumlah Sekolah, Guru, dan Murid Sekolah Menengah Kejuruan (SMK) di Bawah Kementerian Pendidikan, Kebudayaan, Riset, dan Teknologi Menurut Kecamatan di Kabupaten Kutai Timur, 2023/2024
Number of Schools, Teachers, and Pupils in Vocational High Schools Under The Ministry of Education, Culture, Research, and Technology by Subdistrict in Kutai Timur Regency, 2023/2024

Kecamatan Subdistrict	Sekolah/Schools		
	Negeri/Public	Swasta/Private	Jumlah/Total
(1)	(2)	(3)	(4)
Muara Ancalong	–	–	–
Busang	–	–	–
Long Mesangat	–	–	–
Muara Wahau	1	–	1
Telen	1	–	1
Kongbeng	1	2	3
Muara Bengkal	1	–	1
Batu Ampar	–	–	–
Sanggatta Utara	2	3	5
Bengalon	2	1	3
Teluk Pandan	–	1	1
Sanggatta Selatan	–	2	2
Rantau Pulung	1	–	1
Sangkulirang	2	2	4
Kaliorang	1	–	1
Sandaran	–	–	–
Kaubun	–	–	–
Karangan	1	–	1
Kutai Timur	13	11	24

Lanjutan Tabel/*Continued Table* 4.1.8

Kecamatan Subdistrict	Guru/Teachers		
	Negeri/Public	Swasta/Private	Jumlah/Total
(1)	(5)	(6)	(7)
Muara Ancalong	–	–	–
Busang	–	–	–
Long Mesangat	–	–	–
Muara Wahau	31	–	31
Telen	19	–	19
Kongbeng	29	24	53
Muara Bengkal	23	–	23
Batu Ampar	–	–	–
Sangatta Utara	116	58	174
Bengalon	47	11	58
Teluk Pandan	–	13	13
Sangatta Selatan	–	25	25
Rantau Pulung	14	–	14
Sangkulirang	28	28	56
Kaliorang	30	–	30
Sandaran	–	–	–
Kaubun	–	–	–
Karangan	13	–	13
Kutai Timur	350	159	509

Lanjutan Tabel/*Continued Table 4.1.8*

Kecamatan <i>Subdistrict</i>	Murid/ <i>Pupils</i>		
	Negeri/ <i>Public</i>	Swasta/ <i>Private</i>	Jumlah/ <i>Total</i>
(1)	(8)	(9)	(10)
Muara Ancalong	–	–	–
Busang	–	–	–
Long Mesangat	–	–	–
Muara Wahau	503	–	503
Telen	128	–	128
Kongbeng	414	330	744
Muara Bengkal	252	–	252
Batu Ampar	–	–	–
Sangatta Utara	1.934	1.092	3.026
Bengalon	684	89	773
Teluk Pandan	–	208	208
Sangatta Selatan	–	219	219
Rantau Pulung	258	–	258
Sangkulirang	237	329	566
Kaliorang	529	–	529
Sandaran	–	–	–
Kaubun	–	–	–
Karangan	210	–	210
Kutai Timur	5.149	2.267	7.416

Catatan/*Note*: ¹ Jumlah guru termasuk kepala sekolah dan guru/*The total of teachers including headmaster and teacher*

² Jumlah tidak termasuk sekolah luar negeri/*Total does not include foreign schools*

Sumber/*Source*: Kementerian Pendidikan, Kebudayaan, Riset, dan Teknologi, Sistem Data Pokok Pendidikan, data semester ganjil laporan sampai dengan 30 November 2023/*Ministry of Education, Culture, Research, and Technology, Basic Education Data System, odd semester report data up to 30 November 2023*

Tabel
Table 4.1.9

**Jumlah Sekolah, Guru, dan Murid Madrasah Aliyah (MA)
di Bawah Kementerian Agama Menurut Kecamatan di
Kabupaten Kutai Timur, 2023/2024**
*Number of Schools, Teachers, and Pupils in Madrasah Aliyah
(MA) Under the Ministry of Religious Affairs by Subdistrict in
Kutai Timur Regency, 2023/2024*

Kecamatan Subdistrict	Sekolah/Schools		
	Negeri/Public	Swasta/Private	Jumlah/Total
(1)	(2)	(3)	(4)
Muara Ancalong	–	–	–
Busang	–	–	–
Long Mesangat	–	–	–
Muara Wahau	–	1	1
Telen	–	–	–
Kongbeng	–	–	–
Muara Bengkal	–	–	–
Batu Ampar	–	–	–
Sanggata Utara	–	1	1
Bengalon	–	–	–
Teluk Pandan	–	3	3
Sanggata Selatan	–	2	2
Rantau Pulung	–	–	–
Sangkulirang	–	1	1
Kaliorang	–	–	–
Sandaran	–	–	–
Kaubun	–	–	–
Karangan	–	1	1
Kutai Timur	–	9	9

Lanjutan Tabel/*Continued Table* 4.1.9

Kecamatan <i>Subdistrict</i>	Guru/ <i>Teachers</i>		
	Negeri/ <i>Public</i>	Swasta/ <i>Private</i>	Jumlah/ <i>Total</i>
(1)	(5)	(6)	(7)
Muara Ancalong	–	–	–
Busang	–	–	–
Long Mesangat	–	–	–
Muara Wahau	–	12	12
Telen	–	–	–
Kongbeng	–	–	–
Muara Bengkal	–	–	–
Batu Ampar	–	–	–
Sangatta Utara	–	9	9
Bengalon	–	–	–
Teluk Pandan	–	37	37
Sangatta Selatan	–	23	23
Rantau Pulung	–	–	–
Sangkulirang	–	10	10
Kaliorang	–	–	–
Sandaran	–	–	–
Kaubun	–	–	–
Karangan	–	22	22
Kutai Timur	–	113	113

Lanjutan Tabel/*Continued Table* 4.1.9

Kecamatan <i>Subdistrict</i>	Murid/ <i>Pupils</i>		
	Negeri/ <i>Public</i>	Swasta/ <i>Private</i>	Jumlah/ <i>Total</i>
(1)	(8)	(9)	(10)
Muara Ancalong	–	–	–
Busang	–	–	–
Long Mesangat	–	–	–
Muara Wahau	–	38	38
Telen	–	–	–
Kongbeng	–	–	–
Muara Bengkal	–	–	–
Batu Ampar	–	–	–
Sangatta Utara	–	58	58
Bengalon	–	–	–
Teluk Pandan	–	132	132
Sangatta Selatan	–	94	94
Rantau Pulung	–	–	–
Sangkulirang	–	28	28
Kaliorang	–	–	–
Sandaran	–	–	–
Kaubun	–	–	–
Karangan	–	56	56
Kutai Timur	–	406	406

Sumber/*Source*: Kementerian Agama, EMIS, data semester ganjil laporan sampai dengan 31 Desember 2023/*Ministry of Religious Affairs, EMIS, odd semester report data up to 31 December 2023*

Tabel
Table 4.1.10

Jumlah Desa¹/Kelurahan yang Memiliki Fasilitas Sekolah Menurut Kecamatan dan Tingkat Pendidikan di Kabupaten Kutai Timur, 2019–2021
Number of Villages¹ Having Educational Facilities by Subdistrict and Educational Level in Kutai Timur Regency, 2019–2021

Kecamatan Subdistrict	SD Primary School		
	2019	2020	2021
(1)	(2)	(3)	(4)
Muara Ancalong	9	9	10
Busang	6	6	6
Long Mesangat	7	7	7
Muara Wahau	10	10	10
Telen	7	7	7
Kongbeng	7	7	8
Muara Bengkal	7	7	8
Batu Ampar	6	6	6
Sanggata Utara	4	4	4
Bengalon	10	10	14
Teluk Pandan	6	6	6
Sanggata Selatan	4	4	5
Rantau Pulung	8	8	8
Sangkulirang	14	14	14
Kaliorang	7	7	7
Sandaran	9	9	9
Kaubun	8	8	8
Karangan	7	7	7
Kutai Timur	136	136	144

Lanjutan Tabel/*Continued Table* 4.1.10

Kecamatan Subdistrict	SMP Junior High School		
	2019	2020	2021
(1)	(5)	(6)	(7)
Muara Ancalong	5	5	5
Busang	2	2	2
Long Mesangat	3	3	3
Muara Wahau	5	5	5
Telen	3	3	3
Kongbeng	4	4	4
Muara Bengkal	5	5	5
Batu Ampar	2	2	2
Sanggatta Utara	4	4	4
Bengalon	5	5	5
Teluk Pandan	5	4	5
Sanggatta Selatan	3	3	4
Rantau Pulung	4	4	4
Sangkulirang	6	6	6
Kaliorang	4	4	4
Sandaran	7	7	5
Kaubun	5	5	5
Karangan	5	5	5
Kutai Timur	77	76	76

Lanjutan Tabel/*Continued Table* 4.1.10

Kecamatan <i>Subdistrict</i>	SMA <i>Senior High School</i>		
	2019	2020	2021
(1)	(8)	(9)	(10)
Muara Ancalong	2	2	2
Busang	2	2	2
Long Mesangat	1	1	1
Muara Wahau	2	2	3
Telen	–	–	–
Kongbeng	2	2	2
Muara Bengkal	1	1	1
Batu Ampar	1	1	1
Sanggatta Utara	2	4	4
Bengalon	1	1	1
Teluk Pandan	2	2	2
Sanggatta Selatan	–	–	1
Rantau Pulung	1	1	1
Sangkulirang	1	1	1
Kaliorang	1	1	1
Sandaran	2	2	1
Kaubun	1	1	1
Karangan	–	–	1
Kutai Timur	22	24	26

Lanjutan Tabel/*Continued Table* 4.1.10

Kecamatan <i>Subdistrict</i>	SMK <i>Vocational School</i>		
	2019	2020	2021
(1)	(11)	(12)	(13)
Muara Ancalong	–	–	–
Busang	–	–	–
Long Mesangat	–	–	–
Muara Wahau	1	1	1
Telen	1	1	1
Kongbeng	1	1	1
Muara Bengkal	1	1	1
Batu Ampar	–	–	–
Sanggatta Utara	3	2	2
Bengalon	2	2	2
Teluk Pandan	1	1	1
Sanggatta Selatan	2	2	2
Rantau Pulung	1	1	1
Sangkulirang	4	4	4
Kaliorang	1	1	1
Sandaran	–	–	–
Kaubun	–	–	–
Karangan	1	1	1
Kutai Timur	19	18	18

Lanjutan Tabel/Continued Table 4.1.10

Kecamatan Subdistrict	Perguruan Tinggi University		
	2019	2020	2021
(1)	(14)	(15)	(16)
Muara Ancalong	–	–	–
Busang	–	–	–
Long Mesangat	–	–	–
Muara Wahau	–	–	–
Telen	–	–	–
Kongbeng	–	–	–
Muara Bengkal	–	–	–
Batu Ampar	–	–	–
Sangatta Utara	2	2	2
Bengalon	–	–	–
Teluk Pandan	–	–	–
Sangatta Selatan	–	–	–
Rantau Pulung	–	–	–
Sangkulirang	–	–	–
Kaliorang	–	–	–
Sandaran	–	–	–
Kaubun	–	–	–
Karangan	–	–	–
Kutai Timur	2	2	2

Catatan/Note: ¹ Desa pada tabel ini termasuk Unit Permukiman Transmigrasi (UPT) yang masih dibina oleh kementerian terkait dan nagari di Kabupaten Kutai Timur/Villages in this table include Transmigration Settlement Unit which is still fostered by the relevant ministries and the nagari in Kutai Timur Regency

Sumber/Source: Badan Pusat Statistik, Pendataan Potensi Desa (Podes)/Badan Pusat Statistik–Statistics Indonesia, Village Potential Data Collection

Tabel
Table 4.1.11**Angka Partisipasi Murni (APM) dan Angka Partisipasi Kasar (APK) Menurut Jenjang Pendidikan di Kabupaten Kutai Timur, 2023**
Net Participation Rates and Gross Participation Rates by Educational Level in Kutai Timur Regency, 2023

Jenjang Pendidikan <i>Educational Level</i>	Angka Partisipasi Murni (APM) <i>Net Enrollment Rate</i>		Angka Partisipasi Sekolah (APK) <i>Gross Enrollment Rate</i>	
	2022	2023	2022	2023
(1)	(2)	(3)	(3)	(4)
SD/MI/Sederajat <i>Elementary School</i>	97,61	97,58	108,50	107,30
SMP/MTs/Sederajat <i>Junior High School</i>	74,29	75,82	87,97	86,43
SMA/SMK/MA/Sederajat <i>Senior High School</i>	71,25	69,17	104,83	107,87
Perguruan Tinggi <i>College</i>	–	10,27	21,46	19,20

Sumber/Source: Badan Pusat Statistik, Survei Sosial Ekonomi Nasional (Susenas)/Badan Pusat Statistik-Statistics Indonesia, National Socioeconomic Survey

Tabel 4.1.12 Angka Partisipasi Sekolah (APS) Menurut Kelompok Usia Sekolah di Kabupaten Kutai Timur, 2023
Table *School Participation Rates by School Age Group in Kutai Timur Regency, 2023*

Kelompok Usia Sekolah <i>School Age Group</i>	Angka Partisipasi Sekolah (APS) <i>School Participation Rates</i>		
	Laki-laki <i>Male</i>	Perempuan <i>Female</i>	Laki-laki dan Perempuan <i>Male and Female</i>
(1)	(2)	(3)	(4)
7 – 12	99,42	100,00	99,72
13 – 15	99,10	99,29	99,19
16 – 18	72,08	84,82	79,26
19 – 23 ¹	18,75	23,69	20,99

atatan/Note: ¹ Kelompok usia sekolah pada indikator pendidikan adalah 7-23 tahun sesuai dengan metadata SDGs/*School age group on educational indicators are 7-23 years old according to SDGs metadata*

Sumber/Source: Badan Pusat Statistik, Survei Sosial Ekonomi Nasional (Susenas)/*Badan Pusat Statistik-Statistics Indonesia, National Socioeconomic Survey*

Tabel
Table 4.1.13

Persentase Penduduk Berumur 15 Tahun ke Atas Menurut Karakteristik Kemampuan Membaca dan Menulis dan Jenis Kelamin di Kabupaten Kutai Timur, 2023
Percentage of Population 15 Years of Age and Over by Characteristics of Reading and Writing Ability and Sex in Kutai Timur Regency, 2023

Karakteristik Kemampuan Membaca dan Menulis <i>Characteristics of Reading and Writing Ability</i>	Jenis Kelamin <i>Sex</i>		
	Laki-laki <i>Male</i>	Perempuan <i>Female</i>	Laki-laki dan Perempuan <i>Male and Female</i>
(1)	(2)	(3)	(4)
Huruf Latin <i>Latin Alphabet</i>	99,13	97,75	98,49
Huruf Lainnya <i>Others Alphabet</i>	44,48	47,29	45,79

Sumber/Source: Badan Pusat Statistik, Survei Sosial Ekonomi Nasional (Susenas)/Badan Pusat Statistik-Statistics Indonesia, National Socioeconomic Survey

Tabel
Table 4.1.14

Jumlah Lembaga, Guru, dan Murid di PAUD di Bawah Kementerian Pendidikan dan Kebudayaan Menurut Kecamatan di Kabupaten Kutai Timur, 2023/2024
Number of Institutions, Teachers, and Pupils in Early Childhood Education Under The Ministry of Education and Culture by Subdistrict in Kutai Timur Regency, 2023/2024

Kecamatan Subdistrict	Lembaga/Institutions					
	Kelompok Bermain Play Group		Satuan PAUD Sejenis PAUD Unit Similar		Jumlah Total	
	2022/2023	2023/2024	2022/2023	2023/2024	2022/2023	2023/2024
(1)	(2)	(3)	(4)	(5)	(6)	(7)
Muara Ancalong	4	4	1	1	5	5
Busang	7	7	–	–	7	7
Long Mesangat	7	7	–	–	7	7
Muara Wahau	3	3	1	1	4	4
Telen	2	2	1	1	3	3
Kongbeng	4	4	–	–	4	4
Muara Bengkal	7	7	–	–	7	7
Batu Ampar	9	9	–	–	9	9
Sanggata Utara	31	29	14	15	45	44
Bengalon	17	17	–	–	17	17
Teluk Pandan	6	5	–	–	6	5
Sanggata Selatan	7	7	1	1	8	8
Rantau Pulung	7	7	1	–	8	7
Sangkulirang	6	6	–	–	6	6
Kaliorang	3	3	–	–	3	3
Sandaran	9	9	–	–	9	9
Kaubun	2	2	–	–	2	2
Karangan	2	3	–	–	2	3
Kutai Timur	133	131	19	19	152	150

Lanjutan Tabel/*Continued Table* 4.1.14

Kecamatan <i>Subdistrict</i>	Pendidik/ <i>Tutors</i>					
	Kelompok Bermain <i>Play Group</i>		Satuan PAUD Sejenis <i>PAUD Unit Similar</i>		Jumlah <i>Total</i>	
	2022/2023	2023/2024	2022/2023	2023/2024	2022/2023	2023/2024
(1)	(8)	(9)	(10)	(11)	(12)	(13)
Muara Ancalong	7	9	2	2	9	11
Busang	15	16	–	–	15	16
Long Mesangat	10	12	–	–	10	12
Muara Wahau	7	6	1	1	8	7
Telen	4	4	1	1	5	5
Kongbeng	4	3	–	–	4	3
Muara Bengkal	16	16	–	–	16	16
Batu Ampar	20	19	–	–	20	19
Sanggata Utara	42	49	78	81	120	130
Bengalon	28	29	–	–	28	29
Teluk Pandan	7	6	–	–	7	6
Sanggata Selatan	16	13	1	2	17	15
Rantau Pulung	16	16	1	–	17	16
Sangkulirang	10	9	–	–	10	9
Kaliorang	1	1	–	–	1	1
Sandaran	19	19	–	–	19	19
Kaubun	2	1	–	–	2	1
Karangan	4	4	–	–	4	4
Kutai Timur	228	232	84	87	312	319

Lanjutan Tabel/*Continued Table* 4.1.14

Kecamatan <i>Subdistrict</i>	Siswa/ <i>Students</i>					
	Kelompok Bermain <i>Play Group</i>		Satuan PAUD Sejenis <i>PAUD Unit Similar</i>		Jumlah <i>Total</i>	
	2022/2023	2023/2024	2022/2023	2023/2024	2022/2023	2023/2024
(1)	(8)	(9)	(10)	(11)	(12)	(13)
Muara Ancalong	140	126	28	36	168	162
Busang	244	201	–	–	244	201
Long Mesangat	240	221	–	–	240	221
Muara Wahau	89	73	23	28	112	101
Telen	54	49	30	30	84	79
Kongbeng	49	49	–	–	49	49
Muara Bengkal	216	229	–	–	216	229
Batu Ampar	302	338	–	–	302	338
Sanggata Utara	542	545	875	821	1.417	1.366
Bengalon	379	341	–	–	379	341
Teluk Pandan	67	118	–	–	67	118
Sanggata Selatan	164	205	38	42	202	247
Rantau Pulung	241	219	193	–	434	219
Sangkulirang	148	157	–	–	148	157
Kaliorang	61	46	–	–	61	46
Sandaran	299	338	–	–	299	338
Kaubun	30	21	–	–	30	21
Karangan	64	50	–	–	64	50
Kutai Timur	3.329	3.326	1.187	957	4.516	4.283

Sumber/*Source*: Dinas Pendidikan dan Kebudayaan Kabupaten Kutai Timur, data kondisi semester ganjil/*Education and Culture Department of Kutai Timur Regency, odd semester data*

4.2 KESEHATAN HEALTH

Tabel 4.2.1 **Jumlah Desa¹/Kelurahan Yang Memiliki Sarana Kesehatan Menurut Kecamatan di Kabupaten Kutai Timur, 2019–2021**
Number of Villages¹ Having Health Facilities by Subdistrict in Kutai Timur Regency, 2019–2021

Kecamatan <i>Subdistrict</i>	Rumah Sakit <i>Hospital</i>		
	2019	2020	2021
(1)	(2)	(3)	(4)
Muara Ancalong	–	–	–
Busang	–	–	–
Long Mesangat	–	–	–
Muara Wahau	–	–	–
Telen	–	–	–
Kongbeng	–	–	–
Muara Bengkal	–	–	–
Batu Ampar	–	–	–
Sanggata Utara	2	2	3
Bengalon	1	1	–
Teluk Pandan	–	–	–
Sanggata Selatan	–	–	–
Rantau Pulung	–	–	–
Sangkulirang	1	1	1
Kaliorang	–	–	–
Sandaran	–	–	–
Kaubun	–	–	–
Karangan	–	–	–
Kutai Timur	4	4	4

Lanjutan Tabel/*Continued Table* 4.2.1

Kecamatan <i>Subdistrict</i>	Rumah Sakit Bersalin <i>Maternity Hospital</i>		
	2019	2020	2021
(1)	(5)	(6)	(7)
Muara Ancalong	–	–	–
Busang	–	–	–
Long Mesangat	–	–	–
Muara Wahau	–	–	–
Telen	–	–	–
Kongbeng	–	–	–
Muara Bengkal	–	–	–
Batu Ampar	–	–	–
Sanggatta Utara	2	1	1
Bengalon	–	–	–
Teluk Pandan	–	–	–
Sanggatta Selatan	–	–	–
Rantau Pulung	–	–	–
Sangkulirang	–	–	–
Kaliorang	–	–	–
Sandaran	–	–	–
Kaubun	–	–	–
Karangan	–	–	–
Kutai Timur	2	1	1

Lanjutan Tabel/*Continued Table 4.2.1*

Kecamatan Subdistrict	Poliklinik Polyclinic		
	2019	2020	2021
(1)	(8)	(9)	(10)
Muara Ancalong	1	–	1
Busang	2	–	–
Long Mesangat	–	–	–
Muara Wahau	4	3	4
Telen	–	–	–
Kongbeng	2	2	2
Muara Bengkal	1	–	2
Batu Ampar	–	–	–
Sanggata Utara	4	4	4
Bengalon	1	2	2
Teluk Pandan	2	1	1
Sanggata Selatan	2	2	2
Rantau Pulung	–	–	–
Sangkulirang	3	4	4
Kaliorang	–	–	2
Sandaran	2	–	–
Kaubun	1	–	–
Karangan	1	1	1
Kutai Timur	26	19	25

Lanjutan Tabel/*Continued Table* 4.2.1

Kecamatan <i>Subdistrict</i>	Puskesmas <i>Public Health Center</i>		
	2019	2020	2021
(1)	(11)	(12)	(13)
Muara Ancalong	1	1	1
Busang	1	1	1
Long Mesangat	1	1	1
Muara Wahau	2	2	2
Telen	1	1	1
Kongbeng	1	1	1
Muara Bengkal	1	1	1
Batu Ampar	1	1	1
Sanggatta Utara	2	2	2
Bengalon	2	2	2
Teluk Pandan	1	–	1
Sanggatta Selatan	1	1	1
Rantau Pulung	1	2	1
Sangkulirang	1	1	1
Kaliorang	1	–	1
Sandaran	1	1	1
Kaubun	1	1	1
Karangan	1	1	1
Kutai Timur	21	20	21

Lanjutan Tabel/*Continued Table* 4.2.1

Kecamatan <i>Subdistrict</i>	Puskesmas Pembantu <i>Subsidiary of Public Health Center</i>		
	2019	2020	2021
(1)	(14)	(15)	(16)
Muara Ancalong	6	6	6
Busang	4	3	3
Long Mesangat	7	7	7
Muara Wahau	6	6	8
Telen	6	6	6
Kongbeng	7	7	7
Muara Bengkal	5	5	5
Batu Ampar	6	7	7
Sanggatta Utara	1	1	1
Bengalon	6	5	8
Teluk Pandan	5	6	5
Sanggatta Selatan	4	3	3
Rantau Pulung	7	7	7
Sangkulirang	15	15	14
Kaliorang	4	5	6
Sandaran	8	8	8
Kaubun	7	7	8
Karangan	6	6	6
Kutai Timur	110	110	115

Lanjutan Tabel/Continued Table 4.2.1

Kecamatan Subdistrict	Apotek Pharmacy		
	2019	2020	2021
(1)	(17)	(18)	(19)
Muara Ancalong	–	–	1
Busang	–	–	–
Long Mesangat	–	–	1
Muara Wahau	1	1	1
Telen	–	–	–
Kongbeng	1	1	1
Muara Bengkal	1	2	3
Batu Ampar	–	–	–
Sangatta Utara	4	4	4
Bengalon	2	3	3
Teluk Pandan	1	1	1
Sangatta Selatan	1	2	2
Rantau Pulung	–	1	1
Sangkulirang	1	1	1
Kaliorang	–	1	2
Sandaran	–	–	–
Kaubun	1	1	1
Karangan	–	–	–
Kutai Timur	13	18	22

Catatan/Note: ¹ Desa pada tabel ini termasuk Unit Permukiman Transmigrasi (UPT) yang masih dibina oleh kementerian terkait dan nagari di Kabupaten Kutai Timur/Villages in this table include Transmigration Settlement Unit which is still fostered by the relevant ministries and the nagari in Kutai Timur Regency

Sumber/Source: Badan Pusat Statistik, Pendataan Potensi Desa (Podes)/Badan Pusat Statistik-Statistics Indonesia, Village Potential Data Collecting

Tabel
Table 4.2.2

**Jumlah Tenaga Kesehatan¹ Menurut Kecamatan di
Kabupaten Kutai Timur, 2023**
*Number of Medical Personnels¹ by Subdistrict in Kutai Timur
Regency, 2023*

Kecamatan Subdistrict	Dokter Spesialis Specialist Doctors	Dokter Umum Generalist Doctors	Dokter Gigi Dentist	Farmasi Pharmaceutical	Ahli Gizi Nutritionist
(1)	(2)	(3)	(4)	(5)	(6)
Muara Ancalong	–	1	–	3	1
Busang	–	1	1	1	1
Long Mesangat	–	2	1	1	1
Muara Wahau	–	5	3	3	3
Telen	–	1	1	–	1
Kongbeng	–	2	1	2	1
Muara Bengkal	–	1	1	4	1
Batu Ampar	–	1	–	2	1
Sangatta Utara	53	85	17	99	16
Bengalon	–	4	2	4	–
Teluk Pandan	–	1	1	2	3
Sangatta Selatan	–	2	1	2	2
Rantau Pulung	–	2	1	2	–
Sangkulirang	6	1	3	7	4
Kaliorang	–	1	1	4	2
Sandaran	–	2	–	2	1
Kaubun	–	2	1	2	1
Karangan	–	2	–	–	1
Kutai Timur	59	116	35	140	40

Sumber/Source: Dinas Kesehatan Kabupaten Kutai Timur/Health Department of Kutai Timur Regency

Tabel 4.2.3
Table

Jumlah Rumah Sakit Umum, Rumah Sakit Khusus, Puskesmas, Klinik Pratama, dan Posyandu menurut Kecamatan di Kabupaten Kutai Timur, 2022 dan 2023
Number of General Hospital, Special Hospital, Public Health Center, Primary Clinic, and Integrated Service Post by Subdistrict in Kutai Timur Regency, 2022 and 2023

Kecamatan Subdistrict	Rumah Sakit Umum General Hospital		Rumah Sakit Khusus Special Hospital	
	2022	2023	2022	2023
(1)	(2)	(3)	(4)	(5)
Muara Ancalong	–	–	–	–
Busang	–	–	–	–
Long Mesangat	–	–	–	–
Muara Wahau	–	–	–	–
Telen	–	–	–	–
Kongbeng	–	–	–	–
Muara Bengkal	–	1	–	–
Batu Ampar	–	–	–	–
Sanggata Utara	5	5	2	2
Bengalon	–	–	–	–
Teluk Pandan	–	–	–	–
Sanggata Selatan	–	–	–	–
Rantau Pulung	–	–	–	–
Sangkulirang	1	1	–	–
Kaliorang	–	–	–	–
Sandaran	–	–	–	–
Kaubun	–	–	–	–
Karangan	–	–	–	–
Kutai Timur	6	7	2	2

Lanjutan Tabel/*Continued Table 4.2.3*

Kecamatan Subdistrict	Pusekesmas Public Health Center		Klinik Pratama Primary Clinic		Posyandu Integrated Service Post	
	2022	2023	2022	2023	2022	2023
(1)	(6)	(7)	(8)	(9)	(10)	(11)
Muara Ancalong	1	1	19	19
Busang	1	1	9	8
Long Mesangat	1	1	10	10
Muara Wahau	2	2	17	17
Telen	1	1	14	8
Kongbeng	1	1	10	11
Muara Bengkal	1	1	16	16
Batu Ampar	1	1	10	10
Sanggata Utara	2	2	52	52
Bengalon	2	2	34	34
Teluk Pandan	1	1	18	18
Sanggata Selatan	1	1	25	26
Rantau Pulung	1	1	9	9
Sangkulirang	1	1	19	19
Kaliorang	1	1	10	10
Sandaran	1	1	14	13
Kaubun	1	1	12	8
Karangan	1	1	10	10
Kutai Timur	21	21	308	298

Sumber/*Source*: Dinas Kesehatan Kabupaten Kutai Timur/*Health Department of Kutai Timur Regency*

Tabel
Table 4.2.4

Jumlah Dokter Spesialis, Dokter Umum, dan Dokter Gigi Menurut Kecamatan di Kabupaten Kutai Timur, 2023
Number of Specialist Doctor, Generalist Doctor, and Dentist by Subdistrict in Kutai Timur Regency, 2023

Kecamatan Subdistrict	Dokter Spesialis Specialist Doctors	Dokter Umum Generalist Doctors	Dokter Gigi Dentist
(1)	(2)	(3)	(4)
Muara Ancalong	–	1	–
Busang	–	1	1
Long Mesangat	–	2	1
Muara Wahau	–	5	3
Telen	–	1	1
Kongbeng	–	2	1
Muara Bengkal	–	1	1
Batu Ampar	–	1	–
Sanggata Utara	53	85	17
Bengalon	–	4	2
Teluk Pandan	–	1	1
Sanggata Selatan	–	2	1
Rantau Pulung	–	2	1
Sangkulirang	6	1	3
Kaliorang	–	1	1
Sandaran	–	2	–
Kaubun	–	2	1
Karangan	–	2	–
Kutai Timur	59	116	35

Sumber/Source: Dinas Kesehatan Kabupaten Kutai Timur/Health Department of Kutai Timur Regency

Tabel
Table 4.2.5

Jumlah Pengunjung Balai Kesehatan Ibu dan Anak dan Tenaga Penolong Persalinan menurut Kecamatan di Kabupaten Kutai Timur, 2023
Number of Visitors of the Mother and Children Polyclinics dan Childbirth Assistance by Subdistrict in Kutai Timur Regency, 2023

Kecamatan Subdistrict	Kunjungan/Visit				
	Bayi Infants	Balita Children Under 5 Years Old	Ibu Hamil Pregnant Women	Ibu Menetek Suckle Women	Jumlah Total
(1)	(2)	(3)	(4)	(5)	(6)
Muara Ancalong	256	909	160	262	1.587
Busang	109	379	117	121	726
Long Mesangat	133	580	69	137	919
Muara Wahau	595	2.049	588	593	3.825
Telen	189	780	178	189	1.336
Kongbeng	372	1.763	641	534	3.310
Muara Bengkal	267	957	203	267	1.694
Batu Ampar	59	669	72	68	868
Sanggata Utara	1.996	8.953	2.389	2.078	15.416
Bengalon	641	2.825	736	657	4.859
Teluk Pandan	169	958	267	189	1.583
Sanggata Selatan	427	1.544	453	458	2.882
Rantau Pulung	219	1.050	262	246	1.777
Sangkulirang	461	1.687	541	525	3.214
Kaliorang	197	1.019	190	227	1.633
Sandaran	116	887	227	127	1.357
Kaubun	275	1.162	312	298	2.047
Karangan	199	917	201	202	1.519
Kutai Timur	6.680	29.088	7.606	7.178	50.552

Lanjutan Tabel/*Continued Table* 4.2.5

Kecamatan <i>Subdistrict</i>	Persalinan yang Ditolong/ <i>Helping for Childbirth</i>		
	Tenaga Kesehatan <i>Health care Providers</i>	Dukun Terlatih <i>Trained Midwife</i>	Jumlah <i>Total</i>
(1)	(7)	(8)	(9)
Muara Ancalong	264	–	2.113
Busang	111	–	958
Long Mesangat	124	–	1.180
Muara Wahau	595	–	5.013
Telen	176	–	1.701
Kongbeng	534	–	4.378
Muara Bengkal	244	–	2.205
Batu Ampar	67	–	1.003
Sanggata Utara	2.277	–	19.771
Bengalon	662	–	6.178
Teluk Pandan	187	–	1.959
Sanggata Selatan	464	–	3.804
Rantau Pulung	245	–	2.268
Sangkulirang	483	–	4.222
Kaliorang	221	–	2.081
Sandaran	143	–	1.627
Kaubun	296	–	2.641
Karangan	214	–	1.935
Kutai Timur	7.307	–	65.037

Sumber/*Source*: Dinas Kesehatan Kabupaten Kutai Timur/*Health Department of Kutai Timur Regency*

Tabel
Table 4.2.6**Hasil Cakupan Imunisasi menurut Jenis dan Kecamatan di Kabupaten Kutai Timur, 2023**
Scoping of Immunization by Type and Subdistrict in Kutai Timur Regency, 2023

Kecamatan <i>Subdistrict</i>	BCG <i>BCG</i>	DPT-HB-Hib3 <i>DPT-HB-Hib3</i>	Polio 4 <i>Polio 4</i>
(1)	(2)	(3)	(4)
Muara Ancalong	67	201	197
Busang	16	45	33
Long Mesangat	62	137	122
Muara Wahau	214	566	559
Telen	132	250	258
Kongbeng	106	400	405
Muara Bengkal	57	176	176
Batu Ampar	35	92	85
Sangatta Utara	951	2.182	2.184
Bengalon	324	756	760
Teluk Pandan	88	257	256
Sangatta Selatan	97	286	285
Rantau Pulung	28	155	154
Sangkulirang	330	495	506
Kaliorang	109	264	267
Sandaran	82	192	177
Kaubun	40	136	137
Karangan	71	189	187
Kutai Timur	2.809	6.779	6.748

Lanjutan Tabel/*Continued Table* 4.2.6

Kecamatan <i>Subdistrict</i>	Campak <i>Measles</i>	TT1 Ibu Hamil <i>TT1 Pregnant Women</i>	TT2 Ibu Hamil <i>TT2 Pregnant Women</i>
(1)	(5)	(6)	(7)
Muara Ancalong	282	120	62
Busang	49	72	66
Long Mesangat	158	61	22
Muara Wahau	622	33	59
Telen	273	14	12
Kongbeng	592	57	94
Muara Bengkal	234	37	21
Batu Ampar	118	37	27
Sanggata Utara	2.432	801	653
Bengalon	890	8	50
Teluk Pandan	282	27	75
Sanggata Selatan	279	50	55
Rantau Pulung	264	243	124
Sangkulirang	505	173	125
Kaliorang	306	19	60
Sandaran	217	151	166
Kaubun	6	82	59
Karangan	233	95	106
Kutai Timur	7.742	2.080	1.836

Sumber/*Source*: Dinas Kesehatan Kabupaten Kutai Timur/*Health Department of Kutai Timur Regency*

Tabel
Table 4.2.7

Jumlah Ibu Hamil, Melakukan Kunjungan K1, Melakukan Kunjungan K4, Kurang Energi Kronis (KEK), dan Mendapat Tablet Zat Besi (Fe, 2012–2018) di Kabupaten Kutai Timur, 2017–2023

Number of Pregnant Women, Those with One Visit and Four Visits of Antenatal Care, Chronic Energy Deficiency (CED), and Receiving Iron Supplement, (Fe, 2012–2018) in Kutai Timur Regency, 2017–2023

Tahun Year	Jumlah Ibu Hamil Pregnant Women	Melakukan Kunjungan K1 One Visit	Melakukan Kunjungan K4 Four Visits	Kurang Energi Kronis (KEK) Chronic Energy Deficiency (CED)	Mendapat Zat Besi (Fe) Receiving Iron Supplement	
					F1	F3
(1)	(2)	(3)	(4)	(5)	(6)	(7)
2017	7 189	6 800	5 675	...	6 575	5 581
2018	8 390	7 963	6 637	...	7 025	6 698
2019	9 743	9 273	7 802	...	7 838	7 267
2020	9 368	8 832	4 096	...	8 343	6 793
2021	8 305	8 263	7 163	...	7 956	7 099
2022	8 225	6 342	7 061	...	8 136	7 298
2023	8.235	6.535	7.606	723	...	7.939

Sumber/Source: Dinas Kesehatan Kabupaten Kutai Timur/Health Department of Kutai Timur Regency

Tabel 4.2.8 Jumlah Kasus HIV/AIDS, IMS, DBD, Diare, TB, dan Malaria Menurut Kecamatan di Kabupaten Kutai Timur, 2023
Number of Cases of HIV/AIDS, Sexually Transmitted Infection, Dengue Fever, Diarrhea, Tuberculosis (TB) and Malaria by Subdistrict in Kutai Timur Regency, 2023

Kecamatan Subdistrict	HIV/AIDS HIV/AIDS	IMS Sexually Transmitted Infection	DBD Dengue Fever	Diare Diarrhea	TB Tuberculosis	Malaria Malaria
(1)	(2)	(3)	(4)	(5)	(6)	(7)
Muara Ancalong	2	–	6	243	–	1
Busang	0	–	7	211	–	0
Long Mesangat	0	–	5	78	–	0
Muara Wahau	7	–	14	282	–	2
Telen	0	–	15	61	–	0
Kongbeng	0	–	23	178	–	2
Muara Bengkal	4	–	7	215	–	0
Batu Ampar	1	–	2	43	–	0
Sanggata Utara	77	–	424	1.119	–	5
Bengalon	5	–	145	1.133	–	0
Teluk Pandan	0	–	3	130	–	24
Sanggata Selatan	0	–	132	653	–	9
Rantau Pulung	0	–	2	334	–	27
Sangkulirang	1	–	2	211	–	210
Kaliorang	0	–	29	223	–	77
Sandaran	0	–	1	62	–	102
Kaubun	2	–	4	167	–	4
Karangan	0	–	9	141	–	105
Kutai Timur	99	–	830	5.484	–	568

Sumber/Source: Dinas Kesehatan Kabupaten Kutai Timur/Health Department of Kutai Timur Regency

Tabel
Table 4.2.9**Jumlah Pembantu Pembina Keluarga Berencana Desa (PPKBD) Menurut Kecamatan di Kabupaten Kutai Timur, 2022-2023**
Number of Family Planning Clinics and Village Family Planning Service Units by Subdistrict in Kutai Timur Regency, 2022-2023

Kecamatan Subdistrict	2022	2023
(1)	(2)	(3)
Muara Ancalong	9	9
Busang	6	7
Long Mesangat	7	0
Muara Wahau	10	10
Telen	8	8
Kongbeng	7	7
Muara Bengkal	7	7
Batu Ampar	7	7
Sangatta Utara	4	4
Bengalon	11	11
Teluk Pandan	6	6
Sangatta Selatan	4	4
Rantau Pulung	9	9
Sangkulirang	15	15
Kaliorang	7	7
Sandaran	9	7
Kaubun	8	8
Karangan	7	7
Kutai Timur	141	133

Sumber/Source: Dinas Pengendalian Penduduk dan Keluarga Berencana Kabupaten Kutai Timur/Department of Population Control and Family Planning of Kutai Timur Regency

Tabel
Table 4.2.10

Peserta KB Aktif menurut Mix Kontrasepsi dan Kecamatan di Kabupaten Kutai Timur, 2023
Active Family Planning Acceptors by Mix Contraception and Subdistrict in Kutai Timur Regency, 2023

Kecamatan Subdistrict	IUD IUD	Pil Pil	Kondom Condom	Suntik Injctio <i>nt</i>
(1)	(2)	(3)	(4)	(5)
Muara Ancalong	29	221	15	717
Busang	4	35	5	123
Long Mesangat	10	54	5	213
Muara Wahau	121	464	16	2.336
Telen	14	121	11	1.139
Kongbeng	50	428	28	1.508
Muara Bengkal	23	243	11	1.399
Batu Ampar	5	87	11	307
Sanggata Utara	1.025	1.579	557	7.578
Bengalon	62	761	69	1.704
Teluk Pandan	53	238	32	1.293
Sanggata Selatan	101	700	99	3.121
Rantau Pulung	28	314	35	1.123
Sangkulirang	34	372	36	2.521
Kaliorang	30	261	17	928
Sandaran	–	27	4	257
Kaubun	49	248	16	1.688
Karangan	10	182	4	772
Kutai Timur	1.648	6.335	971	28.727

Lanjutan Tabel/*Continued Table* 4.2.10

Kecamatan Subdistrict	MOP MOP	MOW MOW	Implant Implant	MAL MAL
(1)	(6)	(7)	(8)	(9)
Muara Ancalong	3	14	88	–
Busang	1	6	19	–
Long Mesangat	–	3	29	–
Muara Wahau	4	36	369	–
Telen	–	24	101	–
Kongbeng	11	48	476	7
Muara Bengkal	2	11	70	–
Batu Ampar	–	1	65	–
Sanggata Utara	20	435	952	1
Bengalon	2	96	297	1
Teluk Pandan	–	12	178	–
Sanggata Selatan	–	95	268	1
Rantau Pulung	–	9	155	–
Sangkulirang	1	35	225	1
Kaliorang	3	12	183	–
Sandaran	–	1	57	–
Kaubun	4	27	234	4
Karangan	–	10	107	–
Kutai Timur	51	875	3.873	15

Sumber/Source: Dinas Pengendalian Penduduk dan Keluarga Berencana Kabupaten Kutai Timur/*Department of Population Control and Family Planning of Kutai Timur Regency*

Tabel
Table 4.2.11

Peserta KB Baru menurut Mix Kontrasepsi dan Kecamatan di Kabupaten Kutai Timur, 2023
New Family Planning Acceptors by Mix Contraception and Subdistrict in Kutai Timur Regency, 2023

Kecamatan Subdistrict	IUD IUD	Pil Pil	Kondom Condom	Suntik Injctioent
(1)	(2)	(3)	(4)	(5)
Muara Ancalong	8	7	–	21
Busang	–	9	4	9
Long Mesangat	–	–	–	5
Muara Wahau	19	20	9	222
Telen	2	2	3	69
Kongbeng	5	6	2	39
Muara Bengkal	9	2	–	94
Batu Ampar	–	5	–	41
Sanggata Utara	226	71	71	759
Bengalon	7	31	8	232
Teluk Pandan	–	7	4	81
Sanggata Selatan	5	59	38	246
Rantau Pulung	2	34	20	118
Sangkulirang	–	2	1	146
Kaliorang	–	2	–	55
Sandaran	–	2	1	13
Kaubun	6	17	9	141
Karangan	–	6	–	90
Kutai Timur	289	282	170	2.381

Sumber/Source: Dinas Pengendalian Penduduk dan Keluarga Berencana Kabupaten Kutai Timur/Department of Population Control and Family Planning of Kutai Timur Regency

Lanjutan Tabel/*Continued Table* 4.2.11

Kecamatan Subdistrict	MOP MOP	MOW MOW	Implant Implant
(1)	(6)	(7)	(8)
Muara Ancalong	7	1	22
Busang	–	–	7
Long Mesangat	–	–	1
Muara Wahau	–	–	91
Telen	–	–	38
Kongbeng	–	–	71
Muara Bengkal	–	–	25
Batu Ampar	–	–	9
Sanggata Utara	–	160	271
Bengalon	–	3	56
Teluk Pandan	–	2	16
Sanggata Selatan	–	–	47
Rantau Pulung	–	1	15
Sangkulirang	–	8	28
Kaliorang	–	–	32
Sandaran	–	–	7
Kaubun	–	–	46
Karangan	–	–	20
Kutai Timur	7	175	802

Sumber/Source: Dinas Pengendalian Penduduk dan Keluarga Berencana Kabupaten Kutai Timur/*Department of Population Control and Family Planning of Kutai Timur Regency*

Tabel
Table 4.2.12**Jumlah Tempat Pelayanan KB Berdasarkan Kecamatan dan Jenis Tempat Pelayanan KB di Kutai Timur, 2023**
Number of Family Planning Service Units by Subdistrict and Kind of Family Planning Service Units in Kutai Timur

Kecamatan Subdistrict	Fasilitas Kesehatan Health Facilities	Praktik Mandiri Bidan Midwife Clinic	Jaringan Kesehatan Lainnya Other Health Care Facilities	Jumlah Total
(1)	(2)	(3)	(4)	(5)
Muara Ancalong	1	–	8	9
Busang	1	–	5	6
Long Mesangat	1	–	7	8
Muara Wahau	3	–	23	26
Telen	2	–	6	8
Kongbeng	1	–	7	8
Muara Bengkal	3	–	7	10
Batu Ampar	1	–	10	11
Sanggata Utara	14	–	6	20
Bengalon	3	–	13	16
Teluk Pandan	1	–	5	6
Sanggata Selatan	1	–	5	6
Rantau Pulung	1	–	11	12
Sangkulirang	4	–	15	19
Kaliorang	2	–	9	11
Sandaran	2	–	9	11
Kaubun	1	–	13	14
Karangan	1	–	9	10
Kutai Timur	43	–	168	211

Sumber/Source: Dinas Pengendalian Penduduk dan Keluarga Berencana Kabupaten Kutai Timur/Department of Population Control and Family Planning of Kutai Timur Regency

4.3 KRIMINALITAS CRIME

Tabel 4.3.1 Jumlah Pelanggaran dan Kecelakaan Lalu Lintas Menurut Bulan di Kabupaten Kutai Timur, 2023
Number of Traffic Violation and Accident by Month in Kutai Timur Regency, 2023

Bulan Month	Pelanggaran Traffic Violation		Kecelakaan Traffic Accident	
	Kejadian Occurrence	Diselesaikan Solved	Kejadian Occurrence	Diselesaikan Solved
(1)	(2)	(3)	(4)	(5)
Januari/January	34	19	3	–
Februari/February	–	15	3	–
Maret/March	27	–	2	–
April/April	25	46	6	8
Mei/May	38	23	4	–
Juni/June	44	31	3	–
Juli/July	94	94	6	13
Agustus/August	13	25	2	–
September/September	121	104	4	–
Oktober/October	130	113	6	–
November/November	182	125	5	13
Desember/December	81	–	4	9
Kutai Timur	789	595	48	43

Sumber/Source: Polres Kutai Timur/Resort Police Office of Kutai Timur Regency

Tabel
Table 4.3.2

**Jumlah Kejahatan Kriminal Umum Menurut Bulan di
Kabupaten Kutai Timur, 2023**
*Number of General Crime by Month in Kutai Timur Regency,
2023*

Bulan <i>Month</i>	Kejadian <i>Occurrence</i>	Diselesaikan <i>Solved</i>
(1)	(2)	(3)
Januari/ <i>January</i>	46	26
Februari/ <i>February</i>	45	16
Maret/ <i>March</i>	42	30
April/ <i>April</i>	31	25
Mei/ <i>May</i>	44	61
Juni/ <i>June</i>	35	38
Juli/ <i>July</i>	45	53
Agustus/ <i>August</i>	58	31
September/ <i>September</i>	42	36
Oktober/ <i>October</i>	59	32
November/ <i>November</i>	36	38
Desember/ <i>December</i>	43	46
Jumlah/Total	526	432

Sumber/Source: Polres Kutai Timur/Resort Police Office of Kutai Timur Regency

Tabel
Table 4.3.3

Jumlah Kejahatan Kriminal Umum dan Kriminal Khusus Menurut Jenisnya di Kabupaten Kutai Timur, 2023
Number of General Crime and Special Crime by Kind of Cases in Kutai Timur Regency, 2023

Jenis Kasus <i>Kind of Cases</i>	Kejadian <i>Occurrence</i>	Diselesaikan <i>Solved</i>
(1)	(2)	(3)
Kriminal Umum/General Crime		
1 Terhadap ketertiban umum	2	2
2 Membahayakan keamanan umum	–	–
3 Sengaja menimbulkan kebakaran/banjir (pembakaran)	–	1
4 Pemalsuan	2	–
5 Perkosaan	1	3
6 Judi	5	4
7 Perbuatan yang tidak menyenangkan	–	–
8 Pembunuhan	2	2
9 Kelalaian Mengakibatkan orang mati	1	1
10 Kelalaian mengakibatkan orang luka	1	–
11 Pencurian biasa	17	19
12 Pencurian dengan pemberatan (Curat)	43	37
13 Pencurian ringan	1	3
14 Pengancaman	3	1
15 Penggelapan	29	22
16 Penipuan/Perbuatan Curang	7	5
17 Kejahatan Perlindungan Anak	34	28
18 Kekerasan dalam rumah tangga	4	5
19 Penyalahgunaan sajam, senpi dan handak	14	11
20 Pengeroyokan	6	6
21 Penganiayaan	36	32
22 Cabul	2	6
23 Curanmor	6	6
24 Penyerobotan tanah	–	–
25 Kecelakaan Lalu Lintas	48	43
26 Kejahatan tenaga kesehatan	–	1

Lanjutan Tabel/*Continued Table* 4.3.3

Jenis Kasus <i>Kind of Cases</i>		Kejadian <i>Occurrence</i>	Diselesaikan <i>Solved</i>
(1)		(2)	(3)
27	Percobaan Pencurian	–	–
28	Pengerusakan	3	1
29	Narkotika	198	156
30	Menjual atau mengedarkan Obat Keras tanpa ijin	6	3
31	Penjual Minuman Keras	6	8
32	Pelanggaran hukum non pidana lainnya	22	9
33	Sumpah palsu dan keterangan palsu	1	–
34	Pemerasan	1	–
35	Pencurian dengan kekerasan (Curas)	2	1
36	Penadahan	3	3
37	Kekerasan Seksual	1	1
38	Persetubuhan terhadap anak	11	2
39	Kejahatan perdagangan Manusia	5	5
Kriminal Khusus/Special Crime			
1	HAKI	–	–
2	Hak Paten	–	–
3	Korupsi	4	–
4	Illegal Logging	8	10
5	Illegal Fishing	–	–

Lanjutan Tabel/*Continued Table 4.3.3*

Jenis Kasus <i>Kind of Cases</i>	Kejadian <i>Occurrence</i>	Diselesaikan <i>Solved</i>
(1)	(2)	(3)
6 Migas	6	4
7 Illegal Mining	7	4
8 Lingkungan Hidup	–	–
9 Perkebunan	4	3
10 Penyelundupan	–	–
11 Kesehatan	–	–
12 Ketenaga Listikan	–	–
13 Cagar Alam	–	–
14 Peternakan dan Cagar Budaya	–	–
15 UU Pertambangan	–	–
16 Cyber Crime	–	–
17 ITE	2	2
Jumlah/Total	554	450

Sumber/Source: Polres Kutai Timur/*Resort Police Office of Kutai Timur Regency*

Tabel 4.3.4 Jumlah Perkara yang Diproses oleh Kantor Kejaksaan Negeri Kutai Timur menurut Jenis Perkara dan Bulan, 2023
Number of Cases that Processed by District Prosecutor Office of Kutai Timur by Type and Month, 2023

Bulan Month	Pidana Umum General Criminal		Pidana Khusus Specific Criminal	
	Masuk Received	Selesai Finish	Masuk Received	Selesai Finish
(1)	(2)	(3)	(4)	(5)
Januari/January	46	38
Februari/February	59	45
Maret/March	39	39
April/April	36	46
Mei/May	50	17
Juni/June	46	35
Juli/July	30	40
Agustus/August	53	32
September/September	33	71
Oktober/October	67	11
November/November	38	48
Desember/December	54	26
Jumlah/Total	551	448	8	10

Sumber/Source: Kejaksaan Negeri Kutai Timur/State Attorney Kutai Timur

Tabel
Table 4.3.5

**Banyaknya Terdakwa/Tertuduh dalam Tindak Pidana
Kejahatan yang Telah Mendapat Keputusan Sidang
Pengadilan Negeri Sangatta Menurut Jenis Pidana/
Hukuman dan Sikap Terhadap Keputusan, 2023**
*Number of the Accused in the Criminality Act to Proposed
and to get Meeting Conclusion of Court Office of Sangatta
by Type of Criminal/Sentence and Attitude to Adjudgement,
2023*

Bulan Month	Menerima Accept		Banding Consideration	
	L/M	P/F	L/M	P/F
(1)	(2)	(3)	(4)	(5)
Pidana Mati <i>Death Punishment</i>	–	–	–	–
Pidana Seumur Hidup <i>Sentenced for Live</i>	–	–	–	–
Pidana Penjara <i>Prison Sentenced</i>	443	5	31	–
Pidana Kurungan <i>Detention</i>	1	–	–	–
Pidana Bersyarat/Percobaan <i>Conditional/Attempt Sentenced</i>	1	–	–	–
Pidana Denda <i>Fine Sentenced</i>	1.184	10	–	–
Dikembalikan Kepada Orang Tua <i>Restitution for Parents</i>	–	–	–	–
Dikembalikan Kepada Pemerintah <i>Restitution for State</i>	–	–	–	–
Dibebaskan dari Tuduhan <i>Liberation as to Accusation</i>	1	–	–	–
Jumlah/Total	1.630	15	31	–

Lanjutan Tabel/Continued Table 4.3.5

Bulan Month	Kasasi Cassation		Grasi Gratation		Jumlah Total
	L/M	P/F	L/M	P/F	
(1)	(6)	(7)	(8)	(9)	(10)
Pidana Mati <i>Death Punishment</i>	–	–	–	–	–
Pidana Seumur Hidup <i>Sentenced for Live</i>	–	–	–	–	–
Pidana Penjara <i>Prison Sentenced</i>	21	–	–	–	500
Pidana Kurungan <i>Detention</i>	–	–	–	–	1
Pidana Bersyarat/Percobaan <i>Conditional/Attempt Sentenced</i>	–	–	–	–	1
Pidana Denda <i>Fine Sentenced</i>	–	–	–	–	1.194
Dikembalikan Kepada Orang Tua <i>Restitution for Parents</i>	–	–	–	–	–
Dikembalikan Kepada Pemerintah <i>Restitution for State</i>	–	–	–	–	–
Dibebaskan dari Tuduhan <i>Liberation as to Accusation</i>	–	–	–	–	1
Jumlah/Total	21	–	–	–	1.697

Sumber/Source: Pengadilan Negeri Sangatta/State Court Sangatta

Tabel
Table 4.3.6

Banyaknya Perkara dan Terdakwa/Tertuduh dalam Tindak Pidana Kejahatan yang Telah Mendapat Keputusan Sidang Pengadilan Negeri Sangatta Menurut Bulan dan Jenis Kejahatan/Pelanggaran, 2023
Number of the Cases and Accused in The Criminality Act to Proposed and to Get Meeting Conclusion of Court Office of Sangatta by Month and Type of Criminal/Transgression, 2023

Bulan Month	Ketertiban Umum Public Order		Penghinaan Humiliation	
	Laki-laki Male	Perempuan Female	Laki-laki Male	Perempuan Female
(1)	(2)	(3)	(4)	(5)
Januari/January	–	–	–	–
Februari/February	–	–	–	–
Maret/March	–	–	–	–
April/April	5	–	–	–
Mei/May	–	–	–	–
Juni/June	–	–	–	–
Juli/July	–	–	–	–
Agustus/August	–	–	–	–
September/September	–	–	–	–
Oktober/October	–	–	–	–
November/November	–	–	–	–
Desember/December	–	–	–	–
Jumlah/Total	5	–	–	–

Lanjutan Tabel/*Continued Table* 4.3.6

Bulan <i>Month</i>	Terhadap Nyawa Orang Lain <i>To Someone's Live</i>		Penganiayaan <i>Mistreatment</i>	
	Laki-laki <i>Male</i>	Perempuan <i>Female</i>	Laki-laki <i>Male</i>	Perempuan <i>Female</i>
(1)	(6)	(7)	(8)	(9)
Januari/ <i>January</i>	1	–	1	–
Februari/ <i>February</i>	–	–	–	–
Maret/ <i>March</i>	–	–	–	–
April/ <i>April</i>	–	–	1	–
Mei/ <i>May</i>	–	–	–	–
Juni/ <i>June</i>	–	–	4	–
Juli/ <i>July</i>	2	–	2	–
Agustus/ <i>August</i>	–	–	1	–
September/ <i>September</i>	1	–	3	–
Oktober/ <i>October</i>	1	–	–	–
November/ <i>November</i>	–	–	3	–
Desember/ <i>December</i>	–	–	3	–
Jumlah/<i>Total</i>	5	–	18	–

Lanjutan Tabel/*Continued Table* 4.3.6

Bulan Month	Pencurian Looting		Menyebabkan Kematian Caused Someone's Dead	
	Laki-laki Male	Perempuan Female	Laki-laki Male	Perempuan Female
(1)	(10)	(11)	(12)	(13)
Januari/January	5	–	1	–
Februari/February	2	–	–	–
Maret/March	12	1	–	–
April/April	3	–	–	–
Mei/May	4	–	–	–
Juni/June	6	–	–	–
Juli/July	1	–	2	–
Agustus/August	9	–	–	–
September/September	3	1	1	–
Oktober/October	5	–	1	–
November/November	6	–	–	–
Desember/December	6	–	–	–
Jumlah/Total	71	2	5	–

Lanjutan Tabel/*Continued Table* 4.3.6

Bulan <i>Month</i>	Terhadap Kesusilaan <i>Against Immorality</i>		Penipuan <i>Swindle</i>	
	Laki-laki <i>Male</i>	Perempuan <i>Female</i>	Laki-laki <i>Male</i>	Perempuan <i>Female</i>
(1)	(14)	(15)	(16)	(17)
Januari/ <i>January</i>	–	–	–	–
Februari/ <i>February</i>	1	–	–	–
Maret/ <i>March</i>	1	–	–	1
April/ <i>April</i>	–	–	–	–
Mei/ <i>May</i>	–	–	1	–
Juni/ <i>June</i>	–	–	–	–
Juli/ <i>July</i>	–	–	–	–
Agustus/ <i>August</i>	–	–	–	–
September/ <i>September</i>	–	–	1	–
Oktober/ <i>October</i>	2	–	–	–
November/ <i>November</i>	–	–	1	–
Desember/ <i>December</i>	–	–	–	–
Jumlah/<i>Total</i>	4	–	3	1

Lanjutan Tabel/*Continued Table* 4.3.6

Bulan <i>Month</i>	Karena Kealpaan <i>Express of Neglectfully</i>		Penggelapan <i>Embezzlement</i>	
	Laki-laki <i>Male</i>	Perempuan <i>Female</i>	Laki-laki <i>Male</i>	Perempuan <i>Female</i>
(1)	(18)	(19)	(20)	(21)
Januari/ <i>January</i>	–	–	–	–
Februari/ <i>February</i>	–	–	3	–
Maret/ <i>March</i>	–	–	2	–
April/ <i>April</i>	–	–	3	–
Mei/ <i>May</i>	–	–	8	–
Juni/ <i>June</i>	–	–	1	–
Juli/ <i>July</i>	–	–	–	–
Agustus/ <i>August</i>	–	–	2	–
September/ <i>September</i>	–	–	3	–
Oktober/ <i>October</i>	–	–	–	1
November/ <i>November</i>	–	–	6	–
Desember/ <i>December</i>	–	–	3	–
Jumlah/<i>Total</i>	–	–	31	1

Lanjutan Tabel/Continued Table 4.3.6

Bulan Month	Terhadap Kemerdekaan Against Freedom		Lainnya Others		Jumlah Total
	Laki-laki Male	Perempuan Female	Laki-laki Male	Perempuan Female	
(1)	(22)	(23)	(24)	(25)	(26)
Januari/January	–	–	–	–	8
Februari/February	–	–	–	–	6
Maret/March	–	–	–	–	17
April/April	–	–	–	–	12
Mei/May	–	–	–	–	13
Juni/June	–	–	–	–	11
Juli/July	–	–	–	–	16
Agustus/August	–	–	–	–	12
September/September	–	–	–	–	13
Oktober/October	–	–	–	–	10
November/November	–	–	1	–	17
Desember/December	–	–	–	–	12
Jumlah/Total	–	–	1	–	147

Sumber/Source: Pengadilan Negeri Sangatta/State Court Sangatta

Tabel
Table 4.3.7

**Banyaknya Terdakwa/Tertuduh dalam Tindak Pidana yang
Telah Mendapat Keputusan Sidang Pengadilan Negeri
Sangatta Menurut Bulan dan Kelompok Umur, 2023**
*Number of Accused in The Criminality Act to Proposed and
to Get Meeting Conclusion of Court Office of Sangatta by
Month And Aged Group, 2023*

Bulan Month	Kelompok Umur/Age Group		Tidak Jelas Implain	Jumlah Total
	< 18	> 18		
(1)	(2)	(3)	(4)	(5)
Januari/January	–	36	–	36
Februari/February	1	24	–	25
Maret/March	2	44	–	46
April/April	–	41	–	41
Mei/May	1	46	–	47
Juni/June	–	54	–	54
Juli/July	2	31	–	33
Agustus/August	–	33	–	33
September/September	1	38	–	39
Oktober/October	1	37	–	38
November/November	–	43	–	43
Desember/December	3	3	–	6
Jumlah/Total	11	430	–	441

Sumber/Source: Pengadilan Negeri Sangatta/State Court Sangatta

4.4 AGAMA DAN SOSIAL LAINNYA
RELIGION AND OTHER SOCIAL AFFAIRS

Tabel 4.4.1 Jumlah Penduduk Menurut Kecamatan dan Agama yang Dianut di Kabupaten Kutai Timur, 2023
Table 4.4.1 Population by Subdistrict and Religion in Kutai Timur Regency, 2023

Kecamatan Subdistrict	Islam Islam	Protestan Protestant	Katolik Catholic	Hindu Hindu
(1)	(2)	(3)	(4)	(5)
Muara Ancalong	13.343	1.056	187	4
Busang	2.289	3.272	367	–
Long Mesangat	5.264	1.021	637	304
Muara Wahau	22.852	1.936	6.175	35
Telen	6.609	2.572	695	5
Kongbeng	21.392	4.939	4.055	321
Muara Bengkal	13.380	72	131	5
Batu Ampar	7.684	279	546	–
Sanggata Utara	102.263	17.211	5.598	271
Bengalon	35.430	3.874	2.959	18
Teluk Pandan	13.851	341	51	1
Sanggata Selatan	28.472	1.568	709	3
Rantau Pulung	11.941	470	1.397	61
Sangkulirang	21.488	870	1.866	8
Kaliorang	13.532	652	2.900	594
Sandaran	9.667	702	505	4
Kaubun	10.821	648	4.230	859
Karangan	10.289	543	1.370	11
Kutai Timur	350.567	42.026	34.378	2.504

Lanjutan Tabel/*Continued Table 4.4.1*

Kecamatan Subdistrict	Budha Buddha	Khonghuchu Confucian	Lainnya Others
(1)	(6)	(7)	(8)
Muara Ancalong	–	–	–
Busang	–	–	–
Long Mesangat	–	–	–
Muara Wahau	15	–	2
Telen	1	–	1
Kongbeng	8	–	1
Muara Bengkal	–	–	3
Batu Ampar	4	–	–
Sanggata Utara	54	7	6
Bengalon	21	–	–
Teluk Pandan	2	–	1
Sanggata Selatan	6	1	1
Rantau Pulung	–	–	2
Sangkulirang	10	–	3
Kaliorang	4	–	–
Sandaran	–	–	–
Kaubun	12	–	–
Karangan	–	–	–
Kutai Timur	137	8	20

Sumber/Source: Kanwil Kementerian Agama Kabupaten Kutai Timur/*Religius Affair Ministry of Kutai Timur Regency*

Tabel
Table 4.4.2

**Jumlah Tempat Peribadatan Menurut Kecamatan di
Kabupaten Kutai Timur, 2023**
*Number of Places of Worship by Subdistrict in Kutai Timur
Regency, 2023*

Kecamatan Subdistrict	Masjid Mosque	Mushola Pray Room	Gereja Protestan Protestant Church	Gereja Katholik Catholic Church	Pura Temple	Vihara Monastery
(1)	(2)	(3)	(4)	(5)	(6)	(7)
Muara Ancalong	10	8	8	4	–	–
Busang	5	4	7	4	–	–
Long Mesangat	12	10	14	2	2	–
Muara Wahau	14	48	18	9	–	–
Telen	7	39	8	2	–	–
Kongbeng	32	1	21	3	6	–
Muara Bengkal	8	8	1	–	–	–
Batu Ampar	4	5	5	3	–	–
Sangatta Utara	42	65	33	5	3	1
Bengalon	45	37	27	4	–	–
Teluk Pandan	21	19	5	–	–	–
Sangatta Selatan	28	12	7	3	–	–
Rantau Pulung	17	30	8	3	2	–
Sangkulirang	25	7	5	1	–	–
Kaliorang	21	20	5	3	5	–
Sandaran	15	8	4	2	–	–
Kaubun	19	30	10	3	6	–
Karangan	9	18	3	4	–	–
Kutai Timur	334	369	189	55	24	1

Sumber/Source: Kanwil Kementerian Agama Kabupaten Kutai Timur/Religius Affair Ministry of Kutai Timur Regency

Tabel
Table 4.4.3**Jumlah Jamaah Haji yang Diberangkatkan Menurut
Kecamatan di Kabupaten Kutai Timur, 2019–2023**
**Number of Hajj Pilgrims Dispatched by Subdistrict in Kutai
Timur Regency, 2019–2023**

Kecamatan Subdistrict	2019	2020	2021	2022	2023
(1)	(2)	(3)	(4)	(5)	(6)
Muara Ancalong	–	–	–	–	3
Busang	–	–	–	–	–
Long Mesangat	–	–	–	–	–
Muara Wahau	4	–	–	6	6
Telen	–	–	–	–	–
Kongbeng	5	–	–	4	3
Muara Bengkal	2	–	–	–	2
Batu Ampar	–	–	–	–	–
Sangatta Utara	135	–	–	57	119
Bengalon	5	–	–	–	11
Teluk Pandan	11	–	–	–	–
Sangatta Selatan	35	–	–	10	19
Rantau Pulung	4	–	–	–	2
Sangkulirang	5	–	–	3	4
Kaliorang	–	–	–	–	2
Sandaran	–	–	–	–	1
Kaubun	2	–	–	1	2
Karangan	1	–	–	2	4
Kutai TImur	209	–	–	83	178

Sumber/Source: Kanwil Kementerian Agama Kabupaten Kutai Timur/Religius Affair Ministry of Kutai Timur Regency

Tabel
Table 4.4.4**Jumlah Desa¹/Kelurahan yang Mengalami Bencana Alam²
Menurut Kecamatan di Kabupaten Kutai Timur, 2019–
2021**
*Number of Villages¹ that Had Natural Disaster² by
Subdistrict in Kutai Timur Regency, 2019–2021*

Kecamatan Subdistrict	Banjir/Flood		
	2019	2020	2021
(1)	(2)	(3)	(4)
Muara Ancalong	7	6	6
Busang	3	4	–
Long Mesangat	1	2	2
Muara Wahau	–	3	5
Telen	3	3	3
Kongbeng	1	–	–
Muara Bengkal	4	–	5
Batu Ampar	2	2	1
Sangatta Utara	1	2	–
Bengalon	5	–	5
Teluk Pandan	1	4	2
Sangatta Selatan	3	2	1
Rantau Pulung	3	2	–
Sangkulirang	1	–	–
Kaliorang	–	–	–
Sandaran	–	3	5
Kaubun	2	1	–
Karangan	–	–	3
Kutai Timur	37	34	38

Lanjutan Tabel/*Continued Table 4.4.4*

Kecamatan <i>Subdistrict</i>	Gempa Bumi/ <i>Earthquake</i>		
	2019	2020	2021
(1)	(5)	(6)	(7)
Muara Ancalong	–	–	–
Busang	–	–	–
Long Mesangat	–	–	–
Muara Wahau	–	–	–
Telen	–	–	–
Kongbeng	–	–	–
Muara Bengkal	–	–	–
Batu Ampar	–	–	–
Sanggata Utara	–	–	–
Bengalon	–	–	–
Teluk Pandan	–	–	–
Sanggata Selatan	–	–	–
Rantau Pulung	–	–	–
Sangkulirang	–	–	–
Kaliorang	–	–	–
Sandaran	–	2	–
Kaubun	–	–	–
Karangan	–	–	–
Kutai Timur	–	2	–

Lanjutan Tabel/Continued Table 4.4.4

Kecamatan Subdistrict	Tanah Longsor/Landslide		
	2019	2020	2021
(1)	(8)	(9)	(10)
Muara Ancalong	1	6	4
Busang	–	2	–
Long Mesangat	–	–	–
Muara Wahau	–	–	–
Telen	–	–	–
Kongbeng	–	–	–
Muara Bengkal	3	–	1
Batu Ampar	1	–	–
Sanggata Utara	–	–	–
Bengalon	–	–	–
Teluk Pandan	–	–	–
Sanggata Selatan	–	–	1
Rantau Pulung	–	–	–
Sangkulirang	–	–	–
Kaliorang	–	–	–
Sandaran	–	–	–
Kaubun	–	–	–
Karangan	–	–	–
Kutai Timur	5	8	6

Catatan/Note: ¹ Desa pada tabel ini termasuk Unit Permukiman Transmigrasi (UPT) yang masih dibina oleh kementerian terkait dan nagari di Kabupaten/Kota Kalimantan Timur/Villages in this table are included in Transmigration Settlement Unit which is still fostered by the relevant ministries and the nagari in the Province of Kalimantan Timur

² Kejadian dalam setahun sebelum tahun pencacahan/Occurrence in the last one year before the enumeration year

Sumber/Source: Badan Pusat Statistik, Pendataan Potensi Desa (Podes)/Badan Pusat Statistik-Statistics Indonesia, Village Potential Data Collecting

Tabel
Table 4.4.5**Jumlah Peserta Badan Penyelenggara Jaminan Sosial (BPJS) Kesehatan di Kabupaten Kutai Timur, 2019–2023**
Number of Participants of The Health Social Security Agency by Subdistrict in Kutai Timur Regency, 2019–2023

Kecamatan Subdistrict	2019	2020	2021	2022	2023
(1)	(2)	(3)	(4)	(5)	(6)
Muara Ancalong	17.527	18.508	18.086	15.724	16.697
Busang	6.268	6.190	7.510	6.475	6.994
Long Mesangat	7.205	7.415	9.007	8.243	8.632
Muara Wahau	21.146	25.432	27.264	28.437	30.119
Telen	9.209	9.500	10.142	9.793	10.516
Kongbeng	19.633	27.921	29.183	29.649	30.955
Muara Bengkal	11.627	13.224	13.664	13.875	15.500
Batu Ampar	7.529	8.737	9.131	8.523	9.259
Sanggatta Utara	98.241	100.675	114.399	120.145	125.903
Bengalon	33.058	35.269	37.686	37.637	40.919
Teluk Pandan	13.579	17.478	18.350	16.720	17.485
Sanggatta Selatan	24.528	30.568	31.847	32.236	35.179
Rantau Pulung	13.460	14.299	14.550	12.762	14.100
Sangkulirang	16.755	17.546	19.119	20.416	22.364
Kaliorang	10.369	13.544	14.702	15.227	17.386
Sandaran	9.463	9.943	10.729	10.255	10.754
Kaubun	12.988	13.792	14.910	14.694	16.074
Karangan	8.448	9.035	15.128	14.558	15.329
Kutai Timur	341.033	379.076	415.407	415.369	444.165

Sumber/Source: Badan Penyelenggara Jaminan Sosial Kesehatan Kantor Cabang Kutai Timur/Kutai Timur Branch Office of Health Social Security Agency

4.5 KEMISKINAN POVERTY

Tabel 4.5.1 Garis Kemiskinan, Jumlah, dan Persentase Penduduk Miskin di Kabupaten Kutai Timur, 2011–2023
Poverty Line, Number, and Percentage of Poor People in Kutai Timur Regency, 2011–2023

Tahun Year	Garis Kemiskinan (rupiah/kapita/bulan) Poverty Line (rupiah/capita/month)	Jumlah Penduduk Miskin (ribu) Number of Poor People (thousand)	Persentase Penduduk Miskin Percentage of Poor People
(1)	(2)	(3)	(4)
2011	339.905	25,3	9,43
2012	364.353	25,2	8,77
2013	397.482	27,17	9,06
2014	408.224	28,3	9,09
2015	431.328	29,57	9,31
2016	470.228	30,17	9,16
2017	512.345	31,95	9,29
2018	543.442	33,02	9,22
2019	569.449	35,31	9,48
2020	610.858	36,98	9,55
2021	626.492	37,78	9,81
2022	659.136	36,84	9,28
2023	714.241	37,04	9,06

Sumber/Source: Badan Pusat Statistik, Survei Sosial Ekonomi Nasional Maret/Badan Pusat Statistik-Statistics Indonesia, March National Socioeconomic Survey

Tabel
Table 4.5.2**Indeks Kedalaman Kemiskinan dan Indeks Keparahan Kemiskinan di Kabupaten Kutai Timur, 2011–2023**
Poverty Gap Index and Poverty Severity Index in Kutai Timur Regency, 2011–2023

Tahun Year	Indeks Kedalaman Kemiskinan Poverty Gap Index	Indeks Keparahan Kemiskinan Poverty Severity Index
(1)	(2)	(3)
2011	1,41	0,36
2012	1,23	0,25
2013	1,35	0,3
2014	0,84	0,13
2015	1,22	0,28
2016	2,05	0,65
2017	1,26	0,25
2018	1,49	0,41
2019	1,9	0,55
2020	2,02	0,63
2021	1,64	0,44
2022	2,33	0,78
2023	1,20	0,28

Sumber/Source: Badan Pusat Statistik, Survei Sosial Ekonomi Nasional Maret/Badan Pusat Statistik-Statistics Indonesia, March National Socioeconomic Survey

Tabel 4.5.3 Jumlah Penerimaan Bantuan Sosial Pangan di Kabupaten Kutai Timur, 2022 dan 2023
Number of Receipt of Social Food Assistance in Kutai Timur Regency, 2022 and 2023

Kecamatan Subdistrict	2022		2023	
	Penerima Receiver (KK)	Anggaran Budget (Rp 000)	Penerima Receiver (KK)	Anggaran Budget (Rp 000)
(1)	(2)	(3)	(4)	(5)
Muara Ancalong	1.824	364.800	1.868	373.600
Busang	774	154.800	697	139.400
Long Mesangat	1.029	205.800	1.040	208.000
Muara Wahau	910	182.000	919	183.800
Telen	1.183	236.600	772	154.400
Kongbeng	1.098	219.600	1.111	222.200
Muara Bengkal	1.616	323.200	1.669	333.800
Batu Ampar	1.097	219.400	1.049	209.800
Sanggata Utara	1.612	322.400	1.654	330.800
Bengalon	1.655	331.000	1.689	337.800
Teluk Pandan	1.320	264.000	1.337	267.400
Sanggata Selatan	357	71.400	1.535	307.000
Rantau Pulung	1.121	224.200	1.142	228.400
Sangkulirang	651	130.200	654	130.800
Kaliorang	669	133.800	674	134.800
Sandaran	770	154.000	782	156.400
Kaubun	706	141.200	721	144.200
Karangan	182	36.400	185	37.000
Kutai Timur	18.574	3.714.800	19.498	3.899.600

Sumber/Source: Dinas Sosial Kabupaten Kutai Timur/Social Department of Kutai Timur Regency



PERTANIAN, KEHUTANAN, PETERNAKAN DAN PERIKANAN

*Agriculture, Forestry, Livestock
and Fishery*



Luas Panen Padi Kutai Timur adalah **4.598,53** hektar dengan lokasi terluas di Kecamatan Kaubun dengan luas **1.106,50** hektar.

Jumlah Nelayan Kutai Timur sebanyak **3.963** nelayan dengan jumlah terbanyak di Kecamatan Sangkulirang sebanyak **830** nelayan.



PENJELASAN TEKNIS**TECHNICAL NOTES**

- | | |
|--|--|
| <p>1. Survei Pertanian Hortikultura (SPH) diselenggarakan oleh Badan Pusat Statistik bekerja sama dengan Direktorat Jenderal Hortikultura, Kementerian Pertanian.</p> | <p>1. <i>The Agricultural Survey for Horticulture (SPH) is carried out by the Badan Pusat Statistik-Statistics Indonesia in cooperation with the Directorate General of Horticulture, Ministry of Agriculture.</i></p> |
| <p>2. Kuesioner yang digunakan dalam pengumpulan data SPH mencakup:</p> <ul style="list-style-type: none"> a. SPH-SBS digunakan untuk data tanaman sayuran dan buah-buahan semusim. b. SPH-BST digunakan untuk data tanaman buahbuahan dan sayuran tahunan. c. SPH-TBF digunakan untuk data tanaman biofarmaka. d. SPH-TH digunakan untuk data tanaman hias. | <p>2. <i>The Questionnaire used to collect the Argicultural Survey for Horticulture data are:</i></p> <ul style="list-style-type: none"> a. <i>SPH-SBS used for data on seasonal vegetable and fruit plants.</i> b. <i>SPH-BST used for data on annual fruit and vegetable plants.</i> c. <i>SPH-TBF used for data on medicinal plants.</i> d. <i>SPH-TH used for data on ornamental plants.</i> |
| <p>3. Metode yang digunakan dalam survei ini adalah metode pencacahan lengkap terhadap seluruh kecamatan di Indonesia dan dilaporkan secara rutin bulanan untuk SPH-SBS dan triwulanan untuk SPH-BST, SPH-TBF, SPH-TH oleh KCD.</p> | <p>3. <i>The method used in this survey is complete enumeration for all of sub districts in Indonesia and reported monthly for SPH-SBS and quarterly for SPH-BST, SPH-TBF, SPH-TH by agriculture extension workers.</i></p> |
| <p>4. Tanaman sayuran dan buah-buahan semusim</p> <ul style="list-style-type: none"> a. Tanaman sayuran semusim adalah tanaman yang bermanfaat sebagai sayur, sebagai sumber vitamin, mineral, dan lain-lain yang berumur kurang dari satu | <p>4. <i>Seasonal vegetable and fruit plants</i></p> <ul style="list-style-type: none"> a. <i>Seasonal vegetable plants are used/consumed as vegetables, which are the sources of vitamin, mineral, etc that are aged less than 1 year. In general, parts that consumed are in the</i> |

tahun. Pada umumnya bagian yang digunakan sebagai sayur berupa daun, bunga, buah, dan umbi.

- b. Tanaman buah-buahan semusim adalah tanaman yang menghasilkan buah segar sebagai sumber vitamin, mineral, dan lain-lain yang berumur kurang dari satu tahun dan berbatang lunak. Pada umumnya buah yang dihasilkan dapat dikonsumsi tanpa dimasak terlebih dahulu.

form of leaves, flower, fruits, and tubers.

- b. *Seasonal fruit plants are plants that produce fresh fruit as a sources of vitamin, mineral, etc that aged less than 1 year and soft trunked. Generally, the fruit produced can be consumed without being cooked first.*

5. Tanaman buah-buahan dan sayuran tahunan

- a. Tanaman buah-buahan tahunan adalah tanaman yang menghasilkan buah segar sebagai sumber vitamin, mineral, dan lain-lain yang berumur satu tahun atau lebih dan berbatang keras. Pada umumnya buah yang dihasilkan dapat dikonsumsi tanpa dimasak terlebih dahulu.
- b. Tanaman sayuran tahunan adalah tanaman yang bermanfaat sebagai sayur, sebagai sumber vitamin, mineral, dan lain-lain yang berumur satu tahun atau lebih. Pada umumnya bagian yang digunakan sebagai sayur berupa daun, bunga, buah, dan umbi.

5. Annual fruit and vegetable plants

- a. *Annual fruit plants are plants that produce fresh fruit as sources of vitamin, mineral, etc that are aged more than 1 year and hard trunked. Generally, the fruit produced can be consumed without being cooked first.*
- b. *Annual vegetable plants are plants used as vegetables as sources of vitamin, mineral, etc that is aged more than 1 year. In general, the parts that consumed are in the form of leaves, flower, fruits, and tubers.*

6. Tanaman biofarmaka adalah tanaman yang bermanfaat untuk obat-obatan, kosmetik, dan kesehatan yang dikonsumsi atau digunakan dari bagian-bagian tanaman, seperti daun, batang, buah, umbi (rimpang) ataupun akar.
7. Tanaman hias adalah tanaman yang mempunyai nilai keindahan baik bentuk, warna daun, tajuk maupun bunganya, sering digunakan untuk penghias pekarangan dan lain sebagainya.
8. Data yang dikumpulkan dalam SPH mencakup: data tentang luas penanaman, luas panen (untuk buahbuahan tahunan adalah banyaknya tanaman yang menghasilkan), produksi, luas rusak, luas tanaman akhir, dan harga jual petani.
9. Luas panen adalah luas tanaman sayuran, buahbuahan, biofarmaka, dan tanaman hias yang diambil hasilnya/dipanen pada periode pelaporan.
10. Luas panen untuk tanaman sayuran: luas tanaman yang dipanen sekaligus/habis/dibongkar dan luas tanaman yang dipanen berkali-kali (lebih dari satu kali)/belum habis.
 - a. Tanaman yang dipanen sekaligus/habis/ dibongkar adalah tanaman yang sehabis
6. *Medicinal plants are plants which are useful for medicine, cosmetics, and health. It is consumed from part of the plant, such as leaf, flower, fruit, tuber, and root.*
7. *Ornamental plants are plants which have a beauty value, either in shape, colour of leaf or crown of flower, and they are often used as a yard decorator.*
8. *The Agriculture Survey for Horticulture collects the information on the planted area, harvested area (for annual fruits is the number of production plant), production, damaged area, plant area in the end of period, and price on the farm-gate level.*
9. *Harvested area is area which vegetable, fruit, medicinal and ornamental plant of crop harvested during the period of report.*
10. *Harvested area of vegetables: area of entirely harvested/demolished plant and plant that is harvested several times/undemolished.*
 - a. *Entirely harvested/demolished plants are plants usually harvested once and demolished*

panen langsung dibongkar/dicabut, terdiri dari bawang merah, bawang putih, bawang daun, kentang, kol/kubis, kembang kol, petsai/sawi, wortel, lobak, dan kacang merah.

- b. Tanaman yang dipanen berkali-kali (lebih dari satu kali)/belum habis adalah tanaman yang pemanenannya lebih dari satu kali dan biasanya dibongkar apabila panen terakhir sudah tidak memadai lagi, terdiri dari: kacang panjang, cabai besar, cabai rawit, jamur, tomat, terung, buncis, ketimun, labu siam, kangkung, bayam, melon, semangka, dan blewah.

11. Produksi adalah hasil menurut bentuk produk dari setiap tanaman sayuran, buah-buahan, biofarmaka, dan tanaman hias yang diambil berdasarkan luas yang dipanen/tanaman yang menghasilkan pada bulan/triwulan laporan.

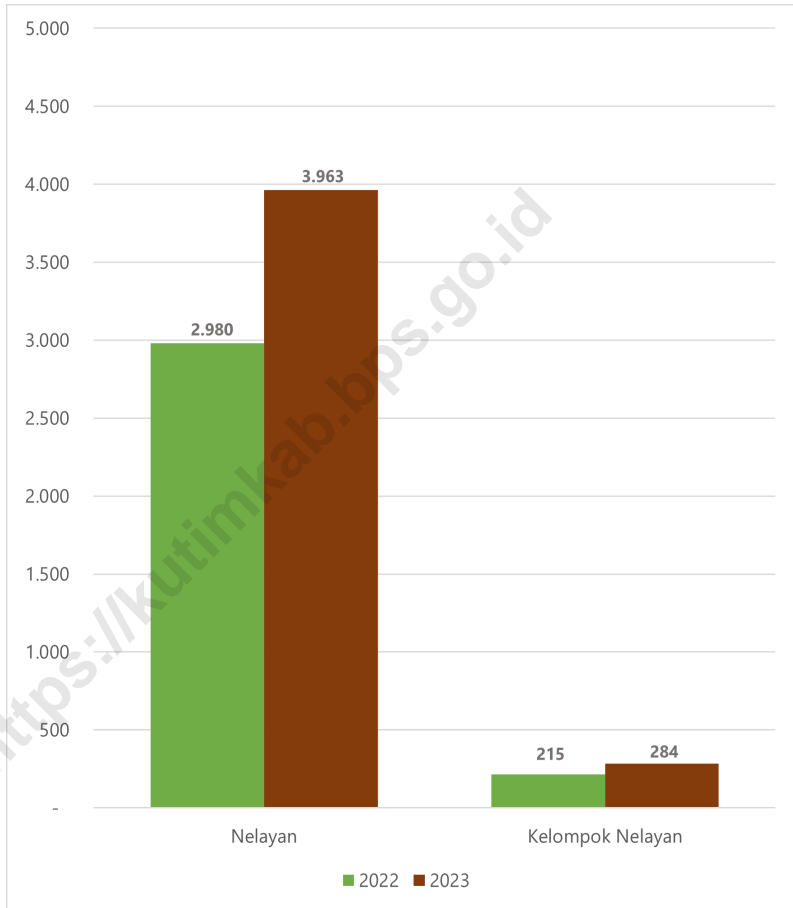
to be substituted by other plants, consisting of: shallots, garlic, wlech onion, potato, cabbage, cauliflower, chinese cabbage, carrots, radish, and red beans.

- b. Plants that are harvested several times/undemolished are plants usually harvested more than once and demolished in the case that the last harvest was economically not profitable. They consist of: yard long beans, chili, small chili, mushroom, tomatoes, eggplant, green beans, cucumber, chayote, kangkong, spinach, melon, watermelon, and cantalaupe.*

11. Production is the standard production quantity form of vegetable, fruit, medicinal and ornamental plant based on harvested area/the number of production plants reported monthly/quarterly.

Gambar 5.1
Figures

Jumlah Nelayan dan Kelompok Nelayan di Kabupaten Kutai Timur, 2022-2023
Number of Fisherman and Fisherman Group in Kutai Timur Regency, 2022-2023



Sumber/Source: Dinas Kelautan dan Perikanan Kabupaten Kutai Timur
Marine and Fisheries Service of Kutai Timur Regency

**5.1 TANAMAN PANGAN
FOOD CROPS**

Tabel 5.1.1 Luas Panen Tanaman Pangan Menurut Kecamatan dan Jenis Tanaman di Kabupaten Kutai Timur, 2022 dan 2023
Harvested Area of Food Crops by Subdistrict and Kind of Plant in Kutai Timur Regency, 2022 and 2023

Kecamatan Subdistrict	Padi Paddy (ha/ha)		Jagung ¹ /Corn ¹ (ha/ha)	
	2022	2023	2022	2023
(1)	(2)	(3)	(4)	(5)
Muara Ancalong	...	162,31	...	29,60
Busang	...	378,15	...	28,93
Long Mesangat	...	259,50	...	13,50
Muara Wahau	...	161,20	...	9,00
Telen	...	114,85	...	–
Kongbeng	...	802,10	...	7,20
Muara Bengkal	...	170,80	...	30,55
Batu Ampar	...	153,00	...	40,20
Sanggata Utara	...	34,50	...	49,25
Bengalon	...	541,00	...	–
Teluk Pandan	...	122,42	...	135,25
Sanggata Selatan	...	269,20	...	19,05
Rantau Pulung	...	110,00	...	24,50
Sangkulirang	...	–	...	22,00
Kaliorang	...	109,00	...	6,00
Sandaran	...	72,00	...	31,50
Kaubun	...	1.106,50	...	–
Karangan	...	23,00	...	10,00
Kutai Timur	...	4.589,53	...	456,53

Lanjutan Tabel/*Continued Table* 5.1.1

Kecamatan Subdistrict	Ubi Kayu/Cassava (ha/ha)		Ketela Rambat/Sweet Potatoes (ha/ha)	
	2022	2023	2022	2023
(1)	(6)	(7)	(8)	(9)
Muara Ancalong	...	19,00	...	0,00
Busang	...	2,90	...	0,79
Long Mesangat	...	2,50	...	2,50
Muara Wahau	...	7,00	...	2,00
Telen	...	–	...	–
Kongbeng	...	14,20	...	3,20
Muara Bengkal	...	3,40	...	2,95
Batu Ampar	...	6,10	...	0,00
Sangatta Utara	...	4,50	...	4,75
Bengalon	...	96,00	...	30,00
Teluk Pandan	...	27,60	...	16,80
Sangatta Selatan	...	23,28	...	5,75
Rantau Pulung	...	30,00	...	11,00
Sangkulirang	...	5,00	...	3,00
Kaliorang	...	4,00	...	10,00
Sandaran	...	4,30	...	–
Kaubun	...	3,90	...	2,10
Karangan	...	0,50	...	–
Kutai Timur	...	254,18	...	94,84

Lanjutan Tabel/Continued Table 5.1.1

Kecamatan Subdistrict	Talas/Tuberous (ha/ha)		Umbi-umbian Lainnya Sweet Potatoes (ha/ha)	
	2022	2023	2022	2023
(1)	(10)	(11)	(12)	(13)
Muara Ancalong
Busang
Long Mesangat
Muara Wahau
Telen
Kongbeng
Muara Bengkal
Batu Ampar
Sangatta Utara
Bengalon
Teluk Pandan
Sangatta Selatan
Rantau Pulung
Sangkulirang
Kaliorang
Sandaran
Kaubun
Karangan
Kutai Timur

Lanjutan Tabel/*Continued Table* 5.1.1

Kecamatan Subdistrict	Kacang Tanah/ <i>Peanuts</i> (ha/ha)		Kacang Hijau <i>Mung Beans</i> (ha/ha)	
	2022	2023	2022	2023
(1)	(14)	(15)	(16)	(17)
Muara Ancalong	...	6,30	...	–
Busang	...	0,30	...	0,10
Long Mesangat	...	–	...	–
Muara Wahau	...	–	...	–
Telen	...	–	...	–
Kongbeng	...	3,15	...	–
Muara Bengkal	...	5,50	...	1,00
Batu Ampar	...	–	...	–
Sangatta Utara	...	1,50	...	–
Bengalon	...	28,00	...	–
Teluk Pandan	...	8,70	...	–
Sangatta Selatan	...	7,10	...	–
Rantau Pulung	...	5,00	...	–
Sangkulirang	...	0,80	...	–
Kaliorang	...	–	...	–
Sandaran	...	–	...	–
Kaubun	...	2,40	...	–
Karangan	...	1,50	...	–
Kutai Timur	...	70,25	...	1,10

Lanjutan Tabel/Continued Table 5.1.1

Kecamatan Subdistrict	Kedelai/Soybean (ha/ha)		Kacang-kacangan Lainnya/ Other Nuts (ha/ha)	
	2022	2023	2022	2023
(1)	(18)	(19)	(20)	(21)
Muara Ancalong	...	—
Busang	...	—
Long Mesangat	...	—
Muara Wahau	...	—
Telen	...	—
Kongbeng	...	—
Muara Bengkal	...	—
Batu Ampar	...	—
Sangatta Utara	...	1,25
Bengalon	...	—
Teluk Pandan	...	—
Sangatta Selatan	...	—
Rantau Pulung	...	0,50
Sangkulirang	...	—
Kaliorang	...	2,00
Sandaran	...	—
Kaubun	...	—
Karangan	...	—
Kutai Timur	...	3,75

Catatan/Note: ¹ Dipanen muda/Early harvested

Sumber/Source: Dinas Tanaman Pangan, Hortikultura dan Peternakan Kabupaten Kutai Timur/Departement of Agriculture of Kutai Timur Regency

5.2 HORTIKULTURA HORTICULTURE

Tabel 5.2.1 **Luas Panen Tanaman Sayuran Menurut Kecamatan dan Jenis Tanaman di Kabupaten Kutai Timur, 2022 dan 2023**
Harvested Area of Vegetables by Subdistrict and Kind of Plant in Kutai Timur Regency, 2022 and 2023

Kecamatan Subdistrict	Bawang Daun/Scallion (ha/ha)		Bawang Merah/Shallot (ha/ha)	
	2022	2023	2022	2023
(1)	(2)	(3)	(4)	(5)
Muara Ancalong	–	–	–	–
Busang	2	2	–	–
Long Mesangat	–	–	–	–
Muara Wahau	–	–	–	–
Telen	–	–	–	–
Kongbeng	1	–	–	–
Muara Bengkal	–	–	–	–
Batu Ampar	–	–	–	–
Sanggata Utara	–	9	–	–
Bengalon	4	16	–	–
Teluk Pandan	3	4	–	–
Sanggata Selatan	17	28	–	4
Rantau Pulung	1	0	–	1
Sangkulirang	–	–	–	–
Kaliorang	5	11	–	–
Sandaran	–	–	–	–
Kaubun	–	–	–	–
Karangan	–	–	–	–
Kutai Timur	33	69	–	5

Lanjutan Tabel/Continued Table 5.2.1

Kecamatan Subdistrict	Bawang Putih/Garlic (ha/ha)		Bayam/Spinach (ha/ha)	
	2022	2023	2022	2023
(1)	(6)	(7)	(8)	(9)
Muara Ancalong	–	–	4	6
Busang	–	–	–	–
Long Mesangat	–	–	–	–
Muara Wahau	–	–	–	–
Telen	–	–	–	–
Kongbeng	–	–	6	5
Muara Bengkal	–	–	2	3
Batu Ampar	–	–	–	–
Sangatta Utara	–	–	6	13
Bengalon	–	–	9	10
Teluk Pandan	–	–	25	11
Sangatta Selatan	–	–	38	67
Rantau Pulung	–	–	3	2
Sangkulirang	–	–	2	2
Kaliorang	–	–	10	5
Sandaran	–	–	–	–
Kaubun	–	–	11	7
Karangan	–	–	–	–
Kutai Timur	–	–	115	130

Lanjutan Tabel/*Continued Table* 5.2.1

Kecamatan Subdistrict	Buncis/String Bean (ha/ha)		Cabai Rawit Chili/Cayenne Pepper (ha/ha)	
	2022	2023	2022	2023
(1)	(10)	(11)	(12)	(13)
Muara Ancalong	–	–	16	8
Busang	–	–	10	4
Long Mesangat	–	–	1	1
Muara Wahau	–	–	3	2
Telen	–	–	2	3
Kongbeng	2	4	11	4
Muara Bengkal	–	–	4	3
Batu Ampar	–	–	8	8
Sangatta Utara	3	3	13	17
Bengalon	1	2	7	6
Teluk Pandan	16	16	20	17
Sangatta Selatan	10	13	47	71
Rantau Pulung	1	1	8	10
Sangkulirang	–	–	3	2
Kaliorang	2	6	3	5
Sandaran	–	–	2	3
Kaubun	–	–	9	14
Karangan	5	6	–	1
Kutai Timur	40	51	165	178

Lanjutan Tabel/Continued Table 5.2.1

Kecamatan Subdistrict	Kacang Panjang/Long Beans (ha/ha)		Kangkung/Water Spinach (ha/ha)	
	2022	2023	2022	2023
(1)	(14)	(15)	(16)	(17)
Muara Ancalong	6	5	4	7
Busang	3	1	–	–
Long Mesangat	1	1	3	3
Muara Wahau	1	6	–	–
Telen	–	–	2	2
Kongbeng	4	7	5	9
Muara Bengkal	8	6	–	2
Batu Ampar	9	10	–	2
Sangatta Utara	11	8	9	8
Bengalon	2	10	12	13
Teluk Pandan	25	11	23	20
Sangatta Selatan	31	40	48	73
Rantau Pulung	2	2	5	5
Sangkulirang	1	3	2	2
Kaliorang	2	4	6	9
Sandaran	3	4	–	–
Kaubun	6	11	7	11
Karangan	8	6	–	–
Kutai Timur	123	133	126	165

Lanjutan Tabel/*Continued Table* 5.2.1

Kecamatan Subdistrict	Kembang Kol/Cauliflower (ha/ha)		Kentang/Potato (ha/ha)	
	2022	2023	2022	2023
(1)	(18)	(19)	(20)	(21)
Muara Ancalong	–	–	–	–
Busang	–	–	–	–
Long Mesangat	–	–	–	–
Muara Wahau	–	–	–	–
Telen	–	–	–	–
Kongbeng	–	–	–	–
Muara Bengkal	–	–	–	–
Batu Ampar	–	–	–	–
Sangatta Utara	–	2	–	–
Bengalon	–	–	–	–
Teluk Pandan	1	–	–	–
Sangatta Selatan	7	20	–	–
Rantau Pulung	–	–	–	–
Sangkulirang	–	–	–	–
Kaliorang	–	–	–	–
Sandaran	–	–	–	–
Kaubun	–	–	–	–
Karangan	–	–	–	–
Kutai Timur	8	23	–	–

Lanjutan Tabel/Continued Table 5.2.1

Kecamatan Subdistrict	Ketimun/Cucumber (ha/ha)		Kubis/Cabbage (ha/ha)	
	2022	2023	2022	2023
(1)	(22)	(23)	(24)	(25)
Muara Ancalong	5	6	–	–
Busang	–	–	–	–
Long Mesangat	–	0	–	–
Muara Wahau	3	2	–	–
Telen	–	–	–	–
Kongbeng	7	7	–	–
Muara Bengkal	12	2	–	–
Batu Ampar	11	9	–	–
Sangatta Utara	9	9	–	–
Bengalon	3	10	–	–
Teluk Pandan	21	19	–	1
Sangatta Selatan	20	29	–	–
Rantau Pulung	1	1	–	–
Sangkulirang	1	2	–	–
Kaliorang	3	4	–	–
Sandaran	–	–	–	–
Kaubun	–	–	–	–
Karangan	5	8	–	–
Kutai Timur	101	107	–	1

Lanjutan Tabel/*Continued Table* 5.2.1

Kecamatan <i>Subdistrict</i>	Labu Siam/ <i>Chayote</i> (ha/ha)		Melon/ <i>Melon</i> (ha/ha)	
	2022	2023	2022	2023
(1)	(26)	(27)	(28)	(29)
Muara Ancalong	-	-	-	-
Busang	-	-	-	-
Long Mesangat	-	-	-	-
Muara Wahau	-	-	-	-
Telen	-	-	-	-
Kongbeng	-	-	-	-
Muara Bengkal	-	-	-	-
Batu Ampar	-	-	-	-
Sangatta Utara	-	-	1	1
Bengalon	-	-	-	-
Teluk Pandan	-	-	-	4
Sangatta Selatan	-	-	-	12
Rantau Pulung	-	-	-	-
Sangkulirang	-	-	-	-
Kaliorang	-	-	-	-
Sandaran	-	-	-	-
Kaubun	-	-	-	-
Karangan	-	-	-	-
Kutai Timur	-	-	1	17

Lanjutan Tabel/Continued Table 5.2.1

Kecamatan Subdistrict	Paprika/Bell Pepper (ha/ha)		Petsai/Sawi/ Chinese Cabbage/Mustard Green (ha/ha)	
	2022	2023	2022	2023
(1)	(30)	(31)	(32)	(33)
Muara Ancalong	–	–	2	6
Busang	–	–	–	–
Long Mesangat	–	–	–	–
Muara Wahau	–	–	7	10
Telen	–	–	3	2
Kongbeng	–	–	5	5
Muara Bengkal	–	–	13	12
Batu Ampar	–	–	–	–
Sangatta Utara	–	–	9	13
Bengalon	–	–	7	11
Teluk Pandan	–	–	19	10
Sangatta Selatan	–	–	56	89
Rantau Pulung	–	–	4	2
Sangkulirang	–	–	4	8
Kaliorang	–	–	8	12
Sandaran	–	–	–	–
Kaubun	–	–	9	8
Karangan	–	–	–	–
Kutai Timur	–	–	144	188

Lanjutan Tabel/*Continued Table* 5.2.1

Kecamatan Subdistrict	Semangka/Water Melon (ha/ha)		Stroberi/Strawberry (ha/ha)	
	2022	2023	2022	2023
(1)	(34)	(35)	(36)	(37)
Muara Ancalong	–	–	–	–
Busang	–	–	–	–
Long Mesangat	–	–	–	–
Muara Wahau	–	–	–	–
Telen	–	2	–	–
Kongbeng	1	–	–	–
Muara Bengkal	–	–	–	–
Batu Ampar	–	–	–	–
Sangatta Utara	2	7	–	–
Bengalon	3	–	–	–
Teluk Pandan	1	18	–	–
Sangatta Selatan	6	32	–	–
Rantau Pulung	7	24	–	–
Sangkulirang	–	–	–	–
Kaliorang	5	6	–	–
Sandaran	–	–	–	–
Kaubun	2	2	–	–
Karangan	–	–	–	–
Kutai Timur	26	90	–	–

Lanjutan Tabel/Continued Table 5.2.1

Kecamatan Subdistrict	Terung/Eggplant (ha/ha)		Tomat/Tomato (ha/ha)	
	2022	2023	2022	2023
(1)	(38)	(39)	(40)	(41)
Muara Ancalong	2	5	–	–
Busang	8	1	–	–
Long Mesangat	–	1	–	–
Muara Wahau	2	3	–	–
Telen	–	–	–	–
Kongbeng	4	3	2	2
Muara Bengkal	8	4	–	2
Batu Ampar	8	10	–	–
Sangatta Utara	8	7	16	12
Bengalon	3	8	5	8
Teluk Pandan	19	10	19	12
Sangatta Selatan	13	34	19	33
Rantau Pulung	2	4	1	2
Sangkulirang	1	2	1	2
Kaliorang	2	5	7	13
Sandaran	2	4	4	4
Kaubun	15	6	–	–
Karangan	5	4	4	3
Kutai Timur	101	109	78	92

Lanjutan Tabel/*Continued Table* 5.2.1

Kecamatan Subdistrict	Wortel/Carrot (ha/ha)		Cabai Besar/TW/Teropong Chili/Big Chili (ha/ha)	
	2022	2023	2022	2023
(1)	(42)	(43)	(44)	(45)
Muara Ancalong	–	–	1	–
Busang	–	–	–	–
Long Mesangat	–	–	–	–
Muara Wahau	–	–	–	–
Telen	–	–	–	–
Kongbeng	–	–	4	4
Muara Bengkal	–	–	–	–
Batu Ampar	–	–	–	–
Sangatta Utara	–	–	10	8
Bengalon	–	–	1	2
Teluk Pandan	–	–	7	7
Sangatta Selatan	–	–	7	15
Rantau Pulung	–	–	2	–
Sangkulirang	–	–	–	–
Kaliorang	–	–	–	0
Sandaran	–	–	–	–
Kaubun	–	–	2	2
Karangan	–	–	–	–
Kutai Timur	–	–	34	39

Lanjutan Tabel/Continued Table 5.2.1

Kecamatan Subdistrict	Cabai Keriting/ <i>Chili/Curly Chili</i> (ha/ha)		Jamur Tiram <i>Oyster Mushrooms</i> (m ² /m ²)	
	2022	2023	2022	2023
(1)	(46)	(47)	(48)	(49)
Muara Ancalong	3	–	–	–
Busang	–	–	–	–
Long Mesangat	–	–	–	–
Muara Wahau	–	–	–	–
Telen	–	–	–	–
Kongbeng	2	2	–	–
Muara Bengkal	–	–	–	–
Batu Ampar	–	–	–	–
Sangatta Utara	10	17	–	–
Bengalon	2	3	–	–
Teluk Pandan	4	4	279	195
Sangatta Selatan	27	55	–	2
Rantau Pulung	1	1	–	–
Sangkulirang	1	2	–	–
Kaliorang	5	12	–	–
Sandaran	–	–	–	–
Kaubun	–	–	–	–
Karangan	–	–	–	–
Kutai Timur	55	95	279	197

Lanjutan Tabel/*Continued Table* 5.2.1

Kecamatan Subdistrict	Jamur Merang Straw Mushrooms (m ² /m ²)		Jamur Lainnya Other Mushrooms (m ² /m ²)	
	2022	2023	2022	2023
(1)	(50)	(51)	(52)	(53)
Muara Ancalong	–	–	–	–
Busang	–	–	–	–
Long Mesangat	–	–	–	–
Muara Wahau	–	–	–	–
Telen	–	–	–	–
Kongbeng	–	–	–	–
Muara Bengkal	–	–	–	–
Batu Ampar	–	–	–	–
Sangatta Utara	–	–	–	–
Bengalon	–	–	–	–
Teluk Pandan	–	–	–	–
Sangatta Selatan	–	–	–	–
Rantau Pulung	–	–	–	–
Sangkulirang	–	–	–	–
Kaliorang	–	–	–	–
Sandaran	–	–	–	–
Kaubun	–	–	–	–
Karangan	–	–	–	–
Kutai Timur	–	–	–	–

Sumber/*Source*: Badan Pusat Statistik, Statistik Pertanian Hortikultura SPH-SBS/BPS-Statistics Indonesia, *Agricultural Statistic for Horticulture SPH-SBS*

Tabel
Table 5.2.2

Produksi Tanaman Sayuran Menurut Kecamatan dan Jenis Tanaman di Kabupaten Kutai Timur, 2022 dan 2023
Production of Vegetables by Subdistrict and Kind of Plant in Kutai Timur Regency, 2022 and 2023

Kecamatan Subdistrict	Bawang Daun/Scallion (kw/qui)		Bawang Merah/Shallots (kw/qui)	
	2022	2023	2022	2023
(1)	(2)	(3)	(4)	(5)
Muara Ancalong	–	–	–	–
Busang	27	9	–	–
Long Mesangat	–	–	–	–
Muara Wahau	–	–	–	–
Telen	–	–	–	–
Kongbeng	15	–	–	–
Muara Bengkal	–	–	–	–
Batu Ampar	–	–	–	–
Sangatta Utara	–	145	–	–
Bengalon	56	210	–	–
Teluk Pandan	57	117	–	–
Sangatta Selatan	177	138	–	37
Rantau Pulung	19	1	–	80
Sangkulirang	–	–	–	–
Kaliorang	155	577	–	–
Sandaran	–	–	–	–
Kaubun	–	–	–	–
Karangan	–	–	–	–
Kutai Timur	505	1.197	–	117

Lanjutan Tabel/*Continued Table* 5.2.2

Kecamatan Subdistrict	Bawang Putih/Garlic (kw/qui)		Bayam/Spinach (kw/qui)	
	2022	2023	2022	2023
(1)	(6)	(7)	(8)	(9)
Muara Ancalong	–	–	73	86
Busang	–	–	–	–
Long Mesangat	–	–	–	–
Muara Wahau	–	–	–	–
Telen	–	–	–	–
Kongbeng	–	–	118	210
Muara Bengkal	–	–	40	80
Batu Ampar	–	–	–	–
Sangatta Utara	–	–	120	215
Bengalon	–	–	175	200
Teluk Pandan	–	–	813	2.026
Sangatta Selatan	–	–	879	848
Rantau Pulung	–	–	81	70
Sangkulirang	–	–	47	90
Kaliorang	–	–	251	181
Sandaran	–	–	–	–
Kaubun	–	–	195	120
Karangan	–	–	–	–
Kutai Timur	–	–	2.792	4.125

Lanjutan Tabel/Continued Table 5.2.2

Kecamatan Subdistrict	Buncis/String Bean (kw/qui)		Cabai Rawit Chili/Cayenne Pepper (kw/qui)	
	2022	2023	2022	2023
(1)	(10)	(11)	(12)	(13)
Muara Ancalong	–	–	119	63
Busang	–	–	446	36
Long Mesangat	–	–	22	18
Muara Wahau	–	–	59	32
Telen	–	–	48	17
Kongbeng	56	131	263	405
Muara Bengkal	–	–	45	19
Batu Ampar	–	–	142	204
Sangatta Utara	155	253	367	639
Bengalon	20	118	185	137
Teluk Pandan	1.112	1.970	255	1.198
Sangatta Selatan	402	332	693	746
Rantau Pulung	13	28	353	423
Sangkulirang	–	–	33	67
Kaliorang	102	574	233	368
Sandaran	–	–	47	61
Kaubun	–	–	125	223
Karangan	145	45	–	8
Kutai Timur	2.005	3.450	3.436	4.662

Lanjutan Tabel/*Continued Table* 5.2.2

Kecamatan Subdistrict	Kacang Panjang/Long Beans (kw/qui)		Kangkung/Water Spinach (kw/qui)	
	2022	2023	2022	2023
(1)	(14)	(15)	(16)	(17)
Muara Ancalong	264	146	77	103
Busang	139	16	5	–
Long Mesangat	68	19	50	60
Muara Wahau	53	189	–	–
Telen	5	–	48	40
Kongbeng	257	507	108	302
Muara Bengkal	390	192	–	5
Batu Ampar	374	312	–	54
Sangatta Utara	490	407	200	227
Bengalon	75	531	230	290
Teluk Pandan	1.712	3.266	458	2.294
Sangatta Selatan	1.002	720	1.367	1.075
Rantau Pulung	61	95	154	233
Sangkulirang	59	107	89	49
Kaliorang	475	490	578	517
Sandaran	210	125	–	–
Kaubun	129	236	150	166
Karangan	233	101	–	–
Kutai Timur	5.996	7.457	3.513	5.415

Lanjutan Tabel/Continued Table 5.2.2

Kecamatan Subdistrict	Kembang Kol/Cauliflower (kw/qui)		Kentang/Potato (kw/qui)	
	2022	2023	2022	2023
(1)	(18)	(19)	(20)	(21)
Muara Ancalong	-	-	-	-
Busang	-	-	-	-
Long Mesangat	-	-	-	-
Muara Wahau	-	-	-	-
Telen	-	-	-	-
Kongbeng	-	-	-	-
Muara Bengkal	-	-	-	-
Batu Ampar	-	-	-	-
Sangatta Utara	-	40	-	-
Bengalon	-	-	-	-
Teluk Pandan	25	-	-	-
Sangatta Selatan	140	584	-	-
Rantau Pulung	-	-	-	-
Sangkulirang	-	-	-	-
Kaliorang	-	-	-	-
Sandaran	-	-	-	-
Kaubun	-	-	-	-
Karangan	-	-	-	-
Kutai Timur	165	624	-	-

Lanjutan Tabel/*Continued Table* 5.2.2

Kecamatan Subdistrict	Ketimun/Cucumber (kw/qui)		Kubis/Cabbage (kw/qui)	
	2022	2023	2022	2023
(1)	(22)	(23)	(24)	(25)
Muara Ancalong	294	251	–	–
Busang	27	–	–	–
Long Mesangat	4	4	–	–
Muara Wahau	215	140	–	–
Telen	–	–	–	–
Kongbeng	394	551	–	–
Muara Bengkal	560	60	–	–
Batu Ampar	774	718	–	–
Sangatta Utara	485	460	–	–
Bengalon	140	555	–	–
Teluk Pandan	1.546	4.487	–	35
Sangatta Selatan	1.006	1.172	–	–
Rantau Pulung	35	73	–	–
Sangkulirang	65	96	–	–
Kaliorang	307	562	–	–
Sandaran	–	–	–	–
Kaubun	–	–	–	–
Karangan	273	242	–	–
Kutai Timur	6.124	9.369	–	35

Lanjutan Tabel/Continued Table 5.2.2

Kecamatan Subdistrict	Labu Siam/Chayote (kw/qui)		Melon/Melon (kw/qui)	
	2022	2023	2022	2023
(1)	(26)	(27)	(28)	(29)
Muara Ancalong	-	-	-	-
Busang	-	-	-	-
Long Mesangat	-	-	-	-
Muara Wahau	-	-	-	-
Telen	-	-	-	-
Kongbeng	-	-	-	-
Muara Bengkal	-	-	-	-
Batu Ampar	-	-	-	-
Sangatta Utara	-	-	40	75
Bengalon	-	-	-	-
Teluk Pandan	-	-	19	330
Sangatta Selatan	-	-	-	883
Rantau Pulung	-	-	-	-
Sangkulirang	-	-	-	-
Kaliorang	-	-	-	-
Sandaran	-	-	-	-
Kaubun	-	-	-	-
Karangan	-	-	-	-
Kutai Timur	-	-	59	1.288

Lanjutan Tabel/*Continued Table* 5.2.2

Kecamatan Subdistrict	Paprika/Bell Pepper (kw/qui)		Petsai/Sawi Chinese Cabbage/Mustard Green (kw/qui)	
	2022	2023	2022	2023
(1)	(30)	(31)	(32)	(33)
Muara Ancalong	–	–	31	90
Busang	–	–	1	–
Long Mesangat	–	–	–	–
Muara Wahau	–	–	140	200
Telen	–	–	58	45
Kongbeng	–	–	96	187
Muara Bengkal	–	–	260	240
Batu Ampar	–	–	–	–
Sangatta Utara	–	–	180	313
Bengalon	–	–	145	297
Teluk Pandan	–	–	377	381
Sangatta Selatan	–	–	1.201	875
Rantau Pulung	–	–	181	136
Sangkulirang	–	–	61	231
Kaliorang	–	–	186	545
Sandaran	–	–	–	–
Kaubun	–	–	144	142
Karangan	–	–	–	–
Kutai Timur	–	–	3.061	3.680

Lanjutan Tabel/Continued Table 5.2.2

Kecamatan Subdistrict	Semangka/Water Melon (kw/qui)		Stroberi/Strawberry (kw/qui)	
	2022	2023	2022	2023
(1)	(34)	(35)	(36)	(37)
Muara Ancalong	–	–	–	–
Busang	–	–	–	–
Long Mesangat	–	–	–	–
Muara Wahau	–	–	–	–
Telen	–	501	–	–
Kongbeng	65	–	–	–
Muara Bengkal	–	–	–	–
Batu Ampar	–	–	–	–
Sangatta Utara	170	1.145	–	–
Bengalon	110	–	–	–
Teluk Pandan	65	1.325	–	–
Sangatta Selatan	230	1.551	–	–
Rantau Pulung	830	2.621	–	–
Sangkulirang	–	–	–	–
Kaliorang	260	144	–	–
Sandaran	–	–	–	–
Kaubun	54	63	–	–
Karangan	21	–	–	–
Kutai Timur	1.805	7.349	–	–

Lanjutan Tabel/*Continued Table 5.2.2*

Kecamatan Subdistrict	Terung/Eggplant (kw/qui)		Tomat/Tomato (kw/qui)	
	2022	2023	2022	2023
(1)	(38)	(39)	(40)	(41)
Muara Ancalong	71	209	–	–
Busang	826	26	–	–
Long Mesangat	123	72	–	–
Muara Wahau	156	92	–	–
Telen	–	–	–	–
Kongbeng	233	229	74	210
Muara Bengkal	159	119	–	49
Batu Ampar	341	288	–	–
Sangatta Utara	919	540	902	491
Bengalon	443	712	300	622
Teluk Pandan	1.723	3.210	2.111	3.279
Sangatta Selatan	535	1.160	724	1.388
Rantau Pulung	418	293	10	78
Sangkulirang	69	121	59	81
Kaliorang	575	601	1.029	638
Sandaran	253	153	425	89
Kaubun	420	374	–	–
Karangan	174	106	280	83
Kutai Timur	7.439	8.304	5.914	7.007

Lanjutan Tabel/Continued Table 5.2.2

Kecamatan Subdistrict	Wortel/Carrot (kw/qui)		Cabai Besar/TW/Teropong Chili/Big Chili (kw/qui)	
	2022	2023	2022	2023
(1)	(42)	(43)	(44)	(45)
Muara Ancalong	–	–	12	–
Busang	–	–	–	–
Long Mesangat	–	–	–	–
Muara Wahau	–	–	–	–
Telen	–	–	–	–
Kongbeng	–	–	110	313
Muara Bengkal	–	–	–	–
Batu Ampar	–	–	–	–
Sangatta Utara	–	–	171	107
Bengalon	–	–	10	11
Teluk Pandan	–	–	117	600
Sangatta Selatan	–	–	126	149
Rantau Pulung	–	–	70	–
Sangkulirang	–	–	–	–
Kaliorang	–	–	–	30
Sandaran	–	–	–	–
Kaubun	–	–	20	40
Karangan	–	–	12	–
Kutai Timur	–	–	648	1.249

Lanjutan Tabel/*Continued Table* 5.2.2

Kecamatan Subdistrict	Cabai Keriting/ <i>Chili/Curly Chili</i> (kw/ <i>qui</i>)		Jamur Tiram <i>Oyster Mushrooms</i> (kg/kg)	
	2022	2023	2022	2023
(1)	(46)	(47)	(48)	(49)
Muara Ancalong	28	–	–	–
Busang	–	–	–	–
Long Mesangat	–	–	–	–
Muara Wahau	–	–	–	–
Telen	–	–	–	–
Kongbeng	38	40	–	–
Muara Bengkal	–	–	–	–
Batu Ampar	–	–	–	–
Sanggata Utara	491	309	–	–
Bengalon	14	28	–	–
Teluk Pandan	71	358	41	48
Sanggata Selatan	392	626	–	2
Rantau Pulung	8	9	–	–
Sangkulirang	25	48	–	–
Kaliorang	126	517	–	–
Sandaran	–	–	–	–
Kaubun	–	–	–	–
Karangan	–	–	–	–
Kutai Timur	1.191	1.933	41	51

Lanjutan Tabel/Continued Table 5.2.2

Kecamatan Subdistrict	Jamur Merang Straw Mushrooms (kg/kg)		Jamur Lainnya Other Mushrooms (kg/kg)	
	2022	2023	2022	2023
(1)	(50)	(51)	(52)	(53)
Muara Ancalong	–	–	–	–
Busang	–	–	–	–
Long Mesangat	–	–	–	–
Muara Wahau	–	–	–	–
Telen	–	–	–	–
Kongbeng	–	–	–	–
Muara Bengkal	–	–	–	–
Batu Ampar	–	–	–	–
Sangatta Utara	–	–	–	–
Bengalon	–	–	–	–
Teluk Pandan	–	–	–	–
Sangatta Selatan	–	–	–	–
Rantau Pulung	–	–	–	–
Sangkulirang	–	–	–	–
Kaliorang	–	–	–	–
Sandaran	–	–	–	–
Kaubun	–	–	–	–
Karangan	–	–	–	–
Kutai Timur	–	–	–	–

Sumber/Source: Badan Pusat Statistik, Statistik Pertanian Hortikultura SPH-SBS/BPS-Statistics Indonesia, Agricultural Statistic for Horticulture SPH-SBS

Tabel
Table 5.2.3

**Luas Panen Tanaman Sayuran dan Buah–Buahan Semusim
Menurut Jenis Tanaman di Kabupaten Kutai Timur,
2020–2023**
*Harvested Area of Seasonal Vegetables and Fruits by Kind
of Plant in Kutai Timur Regency, 2020–2023*

Jenis Tanaman Kind of Plants	Satuan Unit	2020	2021	2022	2023
(1)	(2)	(3)	(4)	(5)	(6)
Bawang Daun/ <i>Scallion</i>	ha/ha	31	33	33	69
Bawang Merah/ <i>Shallots</i>	ha/ha	2	3	–	5
Bawang Putih/ <i>Garlic</i>	ha/ha	–	–	–	–
Bayam/ <i>Spinach</i>	ha/ha	142	80	115	130
Buncis/ <i>String Bean</i>	ha/ha	57	34	40	51
Cabai Rawit/ <i>Chili/Cayenne Pepper</i>	ha/ha	144	176	165	178
Kacang Panjang/ <i>Long Beans</i>	ha/ha	138	106	123	133
Kangkung/ <i>Water Spinach</i>	ha/ha	172	98	126	165
Kembang Kol/ <i>Cauliflower</i>	m ² /m ²	12	4	8	23
Kentang/ <i>Potato</i>	ha/ha	–	–	–	–
Ketimun/ <i>Cucumber</i>	ha/ha	100	90	101	107
Kubis/ <i>Cabbage</i>	ha/ha	–	1	–	1
Labu Siam/ <i>Chayote</i>	ha/ha	–	–	–	–
Melon/ <i>Melon</i>	ha/ha	9	6	1	17
Paprika/ <i>Bell Pepper</i>	ha/ha	–	–	–	–
Petsai/Sawi/ <i>Chinese Cabbage/Mustard Green</i>	ha/ha	130	105	144	188
Semangka/ <i>Watermelon</i>	ha/ha	54	33	26	90
Stroberi/ <i>Strawberry</i>	ha/ha	–	–	–	–
Terung/ <i>Eggplant</i>	ha/ha	94	94	101	109
Tomat/ <i>Tomato</i>	ha/ha	89	57	78	92
Wortel/ <i>Carrot</i>	ha/ha	–	–	–	–
Cabai Besar/TW/Teropong/ <i>Chili/Big Chili</i>	ha/ha	...	53	34	39
Cabai Keriting / <i>Chili/Curlly Chili</i>	ha/ha	...	32	55	95
Jamur Tiram/ <i>Oyster Mushrooms</i>	m ² /m ²	...	126	279	197
Jamur Merang/ <i>Straw Mushrooms</i>	m ² /m ²	...	–	–	–
Jamur Lainnya/ <i>Other Mushrooms</i>	m ² /m ²	...	–	–	–

Sumber/Source: Badan Pusat Statistik, Statistik Pertanian Hortikultura SPH-SBS/BPS-Statistics Indonesia, Agricultural Statistic for

Tabel
Table 5.2.4

**Produksi Tanaman Sayuran dan Buah–Buahan Semusim
Menurut Jenis Tanaman di Kabupaten Kutai Timur,
2020–2023**

*Production of Seasonal Vegetables and Fruits by Kind of
Plant in Kutai Timur Regency, 2020–2023*

Jenis Tanaman <i>Kind of Plants</i>	Satuan <i>Unit</i>	2020	2021	2022	2023
(1)	(2)	(3)	(4)	(5)	(6)
Bawang Daun/ <i>Scallion</i>	kw/qui	642	857	505	1.197
Bawang Merah/ <i>Shallots</i>	kw/qui	5	75	–	117
Bawang Putih/ <i>Garlic</i>	kw/qui	–	–	–	–
Bayam/ <i>Spinach</i>	kw/qui	2.729	1.782	2.792	4.125
Buncis/ <i>String Bean</i>	kw/qui	3.626	2.436	2.005	3.450
Cabai Rawit/ <i>Chili/Cayenne Pepper</i>	kw/qui	6.114	5.797	3.436	4.662
Kacang Panjang/ <i>Long Beans</i>	kw/qui	5.561	5.840	5.996	7.457
Kangkung/ <i>Water Spinach</i>	kw/qui	3.516	2.007	3.513	5.415
Kembang Kol/ <i>Cauliflower</i>	kg/kg	298	77	165	624
Kentang/ <i>Potato</i>	kw/qui	–	–	–	–
Ketimun/ <i>Cucumber</i>	kw/qui	5.739	6.100	6.124	9.369
Kubis/ <i>Cabbage</i>	kw/qui	–	1	–	35
Labu Siam/ <i>Chayote</i>	kw/qui	–	–	–	–
Melon/ <i>Melon</i>	kw/qui	418	310	59	1.288
Paprika/ <i>Bell Pepper</i>	kw/qui	–	–	–	–
Petsai/Sawi/ <i>Chinese Cabbage/Mustard Green</i>	kw/qui	2.640	1.982	3.061	3.680
Semangka/ <i>Watermelon</i>	kw/qui	4.898	2.007	1.805	7.349
Stroberi/ <i>Strawberry</i>	kw/qui	–	–	–	–
Terung/ <i>Eggplant</i>	kw/qui	6.046	6.486	7.439	8.304
Tomat/ <i>Tomato</i>	kw/qui	5.845	4.272	5.914	7.007
Wortel/ <i>Carrot</i>	kw/qui	–	–	–	–
Cabai Besar/TW/ <i>Teropong/Chili/Big Chili</i>	kw/qui	...	879	648	1.249
Cabai Keriting / <i>Chili/Curly Chili</i>	kg/kg	...	539	1.191	1.933
Jamur Tiram/ <i>Oyster Mushrooms</i>	kg/kg	...	31	41	51
Jamur Merang/ <i>Straw Mushrooms</i>	kg/kg	...	–	–	–
Jamur Lainnya/ <i>Other Mushrooms</i>	kw/qui	...	–	–	–

Sumber/*Source*: Badan Pusat Statistik, Statistik Pertanian Hortikultura SPH-SBS/BPS-*Statistics Indonesia, Agricultural Statistic for*

Tabel
Table 5.2.5

Luas Panen Tanaman Biofarmaka Menurut Kecamatan dan Jenis Tanaman di Kabupaten Kutai Timur, 2022 dan 2023
Harvested Area of Medicinal Plants by Subdistrict and Kind of Plant in Kutai Timur Regency, 2022 and 2023

Kecamatan Subdistrict	Jahe/Ginger (m ² /m ²)		Kapulaga/Java Cardamom (m ² /m ²)	
	2022	2023	2022	2023
(1)	(2)	(3)	(4)	(5)
Muara Ancalong	15	–	–	–
Busang	35	90	–	–
Long Mesangat	–	–	–	–
Muara Wahau	–	–	–	–
Telen	4.515	2.790	–	–
Kongbeng	105	140	–	–
Muara Bengkal	14	70	–	–
Batu Ampar	100	40	–	–
Sangatta Utara	20	95	15	35
Bengalon	–	–	–	–
Teluk Pandan	–	2	–	–
Sangatta Selatan	11.100	1.785	–	–
Rantau Pulung	1.100	60	–	–
Sangkulirang	–	–	–	–
Kaliorang	–	–	–	–
Sandaran	–	–	–	–
Kaubun	–	–	–	–
Karangan	–	–	–	–
Kutai Timur	17.004	5.072	15	35

Lanjutan Tabel/Continued Table 5.2.5

Kecamatan Subdistrict	Keji Beling/ <i>Verbenaceae</i> (m ² /m ²)		Kencur/ <i>East Indian Galangal</i> (m ² /m ²)	
	2022	2023	2022	2023
(1)	(6)	(7)	(8)	(9)
Muara Ancalong	10	–
Busang	15	25
Long Mesangat	–	–
Muara Wahau	20	85
Telen	–	–
Kongbeng	90	100
Muara Bengkal	23	101
Batu Ampar	35	20
Sangatta Utara	55	60
Bengalon	–	–
Teluk Pandan	25	115
Sangatta Selatan	–	664
Rantau Pulung	150	110
Sangkulirang	–	–
Kaliorang	–	–
Sandaran	–	–
Kaubun	–	–
Karangan	–	–
Kutai Timur	423	1.280

Lanjutan Tabel/*Continued Table* 5.2.5

Kecamatan Subdistrict	Kunyit/Turmeric (m ² /m ²)		Laos/Lengkuas/Galanga (m ² /m ²)	
	2022	2023	2022	2023
(1)	(10)	(11)	(12)	(13)
Muara Ancalong	10	–	20	–
Busang	25	30	55	80
Long Mesangat	–	–	–	–
Muara Wahau	20	160	70	100
Telen	–	–	–	–
Kongbeng	90	80	110	140
Muara Bengkal	18	380	30	385
Batu Ampar	80	40	125	100
Sangatta Utara	5	80	10	52
Bengalon	–	–	–	–
Teluk Pandan	40	265	75	315
Sangatta Selatan	6.105	960	13.875	1.158
Rantau Pulung	100	105	250	160
Sangkulirang	–	–	–	–
Kaliorang	–	–	–	–
Sandaran	–	–	–	–
Kaubun	–	–	–	–
Karangan	–	–	–	–
Kutai Timur	6.493	2.100	14.620	2.490

Lanjutan Tabel/Continued Table 5.2.5

Kecamatan Subdistrict	Lempuyang/Zingiber Aromaticum (m ² /m ²)		Lidah Buaya/Aloevera (m ² /m ²)	
	2022	2023	2022	2023
(1)	(14)	(15)	(16)	(17)
Muara Ancalong	–	–	–	–
Busang	–	–	–	–
Long Mesangat	–	–	–	–
Muara Wahau	–	–	–	–
Telen	–	–	–	–
Kongbeng	54	90	–	–
Muara Bengkal	–	–	3	3
Batu Ampar	–	–	–	–
Sangatta Utara	20	20	–	–
Bengalon	–	–	–	–
Teluk Pandan	–	–	–	–
Sangatta Selatan	–	–	–	25
Rantau Pulung	–	–	–	–
Sangkulirang	–	–	–	–
Kaliorang	–	–	–	–
Sandaran	–	–	–	–
Kaubun	–	–	–	–
Karangan	–	–	–	–
Kutai Timur	74	110	3	28

Lanjutan Tabel/*Continued Table* 5.2.5

Kecamatan Subdistrict	Mahkota Dewa/ <i>Phaleria Macrocarpa</i> (pohon/tree)		Mengkudu/ <i>Pace/Indian Mulberry</i> (pohon/tree)	
	2022	2023	2022	2023
(1)	(18)	(19)	(20)	(21)
Muara Ancalong	–	–	–	–
Busang	–	–	–	–
Long Mesangat	–	–	–	–
Muara Wahau	–	–	–	–
Telen	–	–	–	–
Kongbeng	–	–	–	–
Muara Bengkal	–	2	31	–
Batu Ampar	44	–	–	–
Sanggata Utara	5	15	5	20
Bengalon	–	–	–	–
Teluk Pandan	–	–	–	–
Sanggata Selatan	–	55	–	50
Rantau Pulung	–	–	10	10
Sangkulirang	–	–	–	–
Kaliorang	–	–	–	–
Sandaran	–	–	–	–
Kaubun	–	–	–	–
Karangan	–	–	–	–
Kutai Timur	49	72	46	80

Lanjutan Tabel/Continued Table 5.2.5

Kecamatan Subdistrict	Sambiloto/King of Bitter (m ² /m ²)		Temuireng/Black Turmeric (m ² /m ²)	
	2022	2023	2022	2023
(1)	(22)	(23)	(24)	(25)
Muara Ancalong	-	-	-	-
Busang	-	-	-	-
Long Mesangat	-	-	-	-
Muara Wahau	-	-	-	-
Telen	-	-	-	-
Kongbeng	-	-	-	-
Muara Bengkal	-	-	-	-
Batu Ampar	-	-	17	8
Sangatta Utara	25	5	5	20
Bengalon	-	-	-	-
Teluk Pandan	-	-	-	-
Sangatta Selatan	-	-	-	-
Rantau Pulung	-	-	-	-
Sangkulirang	-	-	-	-
Kaliorang	-	-	-	-
Sandaran	-	-	-	-
Kaubun	-	-	-	-
Karangan	-	-	-	-
Kutai Timur	25	5	22	28

Lanjutan Tabel/*Continued Table* 5.2.5

Kecamatan <i>Subdistrict</i>	Temukunci/ <i>Chinese Keys</i> (m ² /m ²)		Temulawak/ <i>Java Turmeric</i> (m ² /m ²)	
	2022	2023	2022	2023
(1)	(26)	(27)	(28)	(29)
Muara Ancalong	–	–	–	–
Busang	–	–	–	–
Long Mesangat	–	–	–	–
Muara Wahau	–	–	–	–
Telen	–	–	–	–
Kongbeng	–	–	–	–
Muara Bengkal	–	–	–	10
Batu Ampar	17	8	20	20
Sangatta Utara	30	35	5	45
Bengalon	–	–	–	–
Teluk Pandan	–	–	1	1
Sangatta Selatan	–	–	–	175
Rantau Pulung	–	–	200	60
Sangkulirang	–	–	–	–
Kaliorang	–	–	–	–
Sandaran	–	–	–	–
Kaubun	–	–	–	–
Karangan	–	–	–	–
Kutai Timur	47	43	226	311

Lanjutan Tabel/Continued Table 5.2.5

Kecamatan Subdistrict	Jeruk Nipis/Lime (pohon/tree)		Serai/Lemongrass (m ² /m ²)	
	2022	2023	2022	2023
(1)	(30)	(31)	(32)	(33)
Muara Ancalong	–	–	–	–
Busang	–	–	–	–
Long Mesangat	–	–	–	–
Muara Wahau	–	–	–	–
Telen	–	–	–	–
Kongbeng	–	–	–	–
Muara Bengkal	–	–	–	–
Batu Ampar	–	–	–	–
Sangatta Utara	50	75	30	70
Bengalon	–	–	–	–
Teluk Pandan	–	–	–	–
Sangatta Selatan	300	2.675	200	1.410
Rantau Pulung	–	10	–	–
Sangkulirang	–	–	–	–
Kaliorang	–	–	–	–
Sandaran	–	–	–	–
Kaubun	–	–	–	–
Karangan	–	–	–	–
Kutai Timur	350	2.760	230	1.480

Sumber/Source: Badan Pusat Statistik, Statistik Pertanian Hortikultura SPH-TBF/BPS-Statistics Indonesia, Agricultural Statistic for Horticulture SPH-TBF

Tabel
Table 5.2.6

Produksi Tanaman Biofarmaka Menurut Kecamatan dan Jenis Tanaman di Kabupaten Kutai Timur, 2022 dan 2023
Production of Medicinal Plants by Subdistrict and Kind of Plant in Kutai Timur Regency, 2022 and 2023

Kecamatan Subdistrict	Jahe/Ginger (kg/kg)		Kapulaga/Java Cardamom (kg/kg)	
	2022	2023	2022	2023
(1)	(2)	(3)	(4)	(5)
Muara Ancalong	30		–	–
Busang	70	180	–	–
Long Mesangat	–	–	–	–
Muara Wahau	–	–	–	–
Telen	1.693	4.430	–	–
Kongbeng	185	700	–	–
Muara Bengkal	52	120	–	–
Batu Ampar	205	200	–	–
Sanggata Utara	40	200	30	70
Bengalon	–	–	–	–
Teluk Pandan	–	4	–	–
Sanggata Selatan	5.500	14.880	–	–
Rantau Pulung	3.300	180	–	–
Sangkulirang	–	–	–	–
Kaliorang	–	–	–	–
Sandaran	–	–	–	–
Kaubun	–	–	–	–
Karangan	–	–	–	–
Kutai Timur	11.075	20.894	30	70

Lanjutan Tabel/Continued Table 5.2.6

Kecamatan Subdistrict	Keji Beling/ <i>Verbenaceae</i> (kg/kg)		Kencur/ <i>East Indian Galangal</i> (kg/kg)	
	2022	2023	2022	2023
(1)	(6)	(7)	(8)	(9)
Muara Ancalong	20	–
Busang	30	50
Long Mesangat	–	–
Muara Wahau	40	170
Telen	–	–
Kongbeng	262	300
Muara Bengkal	107	490
Batu Ampar	50	40
Sangatta Utara	140	120
Bengalon	–	–
Teluk Pandan	40	230
Sangatta Selatan	–	3.980
Rantau Pulung	300	220
Sangkulirang	–	–
Kaliorang	–	–
Sandaran	–	–
Kaubun	–	–
Karangan	–	–
Kutai Timur	989	5.600

Lanjutan Tabel/*Continued Table* 5.2.6

Kecamatan <i>Subdistrict</i>	Kunyit/ <i>Turmeric</i> (kg/kg)		Laos/Lengkuas/ <i>Galanga</i> (kg/kg)	
	2022	2023	2022	2023
(1)	(10)	(11)	(12)	(13)
Muara Ancalong	20	–	40	–
Busang	50	60	110	160
Long Mesangat	–	–	–	–
Muara Wahau	40	320	350	500
Telen	–	–	–	–
Kongbeng	185	400	265	700
Muara Bengkal	70	1.900	285	2.615
Batu Ampar	165	120	475	500
Sangatta Utara	10	160	50	818
Bengalon	–	–	–	–
Teluk Pandan	70	530	325	1.575
Sangatta Selatan	3.871	1.114	6.100	3.715
Rantau Pulung	250	262	875	560
Sangkulirang	–	–	–	–
Kaliorang	–	–	–	–
Sandaran	–	–	–	–
Kaubun	–	–	–	–
Karangan	–	–	–	–
Kutai Timur	4.731	4.866	8.875	11.143

Lanjutan Tabel/Continued Table 5.2.6

Kecamatan Subdistrict	Lempuyang/Zingiber Aromaticum (kg/kg)		Lidah Buaya/Aloevera (kg/kg)	
	2022	2023	2022	2023
(1)	(14)	(15)	(16)	(17)
Muara Ancalong	–	–	–	–
Busang	–	–	–	–
Long Mesangat	–	–	–	–
Muara Wahau	–	–	–	–
Telen	–	–	–	–
Kongbeng	98	71	–	–
Muara Bengkal	–	–	18	30
Batu Ampar	–	–	–	–
Sangatta Utara	40	90	–	–
Bengalon	–	–	–	–
Teluk Pandan	–	–	–	–
Sangatta Selatan	–	–	–	75
Rantau Pulung	–	–	–	–
Sangkulirang	–	–	–	–
Kaliorang	–	–	–	–
Sandaran	–	–	–	–
Kaubun	–	–	–	–
Karangan	–	–	–	–
Kutai Timur	138	161	18	105

Lanjutan Tabel/*Continued Table* 5.2.6

Kecamatan Subdistrict	Mahkota Dewa/ <i>Phaleria Macrocarpa</i> (kg/kg)		Mengkudu/ <i>Pace/Indian Mulberry</i> (kg/kg)	
	2022	2023	2022	2023
(1)	(18)	(19)	(20)	(21)
Muara Ancalong	–	–	–	–
Busang	–	–	–	–
Long Mesangat	–	–	–	–
Muara Wahau	–	–	–	–
Telen	–	–	–	–
Kongbeng	–	–	–	–
Muara Bengkal	–	25	62	–
Batu Ampar	528	–	–	–
Sanggata Utara	60	420	25	200
Bengalon	–	–	–	–
Teluk Pandan	–	–	–	–
Sanggata Selatan	–	660	–	150
Rantau Pulung	–	–	35	35
Sangkulirang	–	–	–	–
Kaliorang	–	–	–	–
Sandaran	–	–	–	–
Kaubun	–	–	–	–
Karangan	–	–	–	–
Kutai Timur	588	1.105	122	385

Lanjutan Tabel/Continued Table 5.2.6

Kecamatan Subdistrict	Sambiloto/King of Bitter (kg/kg)		Temuireng/Black Turmeric (kg/kg)	
	2022	2023	2022	2023
(1)	(22)	(23)	(24)	(25)
Muara Ancalong	-	-	-	-
Busang	-	-	-	-
Long Mesangat	-	-	-	-
Muara Wahau	-	-	-	-
Telen	-	-	-	-
Kongbeng	-	-	-	-
Muara Bengkal	-	-	-	-
Batu Ampar	-	-	50	40
Sangatta Utara	25	10	10	265
Bengalon	-	-	-	-
Teluk Pandan	-	-	-	-
Sangatta Selatan	-	-	-	-
Rantau Pulung	-	-	-	-
Sangkulirang	-	-	-	-
Kaliorang	-	-	-	-
Sandaran	-	-	-	-
Kaubun	-	-	-	-
Karangan	-	-	-	-
Kutai Timur	25	10	60	305

Lanjutan Tabel/*Continued Table* 5.2.6

Kecamatan <i>Subdistrict</i>	Temukunci/ <i>Chinese Keys</i> (kg/kg)		Temulawak/ <i>Java Turmeric</i> (kg/kg)	
	2022	2023	2022	2023
(1)	(26)	(27)	(28)	(29)
Muara Ancalong	–	–	–	–
Busang	–	–	–	–
Long Mesangat	–	–	–	–
Muara Wahau	–	–	–	–
Telen	–	–	–	–
Kongbeng	–	–	–	–
Muara Bengkal	–	–	–	50
Batu Ampar	40	40	40	40
Sangatta Utara	60	270	10	340
Bengalon	–	–	–	–
Teluk Pandan	–	–	2	5
Sangatta Selatan	–	–	–	1.675
Rantau Pulung	–	–	500	232
Sangkulirang	–	–	–	–
Kaliorang	–	–	–	–
Sandaran	–	–	–	–
Kaubun	–	–	–	–
Karangan	–	–	–	–
Kutai Timur	100	310	552	2.342

Lanjutan Tabel/Continued Table 5.2.6

Kecamatan Subdistrict	Jeruk Nipis/Lime (kg/kg)		Serai/Lemongrass (kg/kg)	
	2022	2023	2022	2023
(1)	(30)	(31)	(32)	(33)
Muara Ancalong	-	-	-	-
Busang	-	-	-	-
Long Mesangat	-	-	-	-
Muara Wahau	-	-	-	-
Telen	-	-	-	-
Kongbeng	-	-	-	-
Muara Bengkal	-	-	-	-
Batu Ampar	-	-	-	-
Sangatta Utara	250	1.325	250	1.225
Bengalon	-	-	-	-
Teluk Pandan	-	-	-	-
Sangatta Selatan	1.500	49.375	2.000	12.950
Rantau Pulung	-	150	-	-
Sangkulirang	-	-	-	-
Kaliorang	-	-	-	-
Sandaran	-	-	-	-
Kaubun	-	-	-	-
Karangan	-	-	-	-
Kutai Timur	1.750	50.850	2.250	14.175

Sumber/Source: Badan Pusat Statistik, Statistik Pertanian Hortikultura SPH-TBF/BPS-Statistics Indonesia, Agricultural Statistic for Horticulture SPH-TBF

Tabel
Table 5.2.7

**Luas Panen Tanaman Biofarmaka Menurut Jenis Tanaman
di Kabupaten Kutai Timur, 2021–2023**
**Harvested Area of Medicinal Plants by Kind of Plant in Kutai
Timur Regency, 2021–2023**

Jenis Tanaman <i>Kind of Plants</i>	Satuan <i>Unit</i>	2021	2022	2023
(1)	(2)	(3)	(4)	(5)
Dlingo/ <i>Dringo/Calamus</i>	m ² /m ²
Jahe/ <i>Ginger</i>	m ² /m ²	3.592	17.004	5.072
Kapulaga/ <i>Java Cardamom</i>	m ² /m ²	52	15	35
Keji Beling/ <i>Verbenaceae</i>	m ² /m ²
Kencur/ <i>East Indian Galangal</i>	m ² /m ²	1.955	423	1.280
Kunyit/ <i>Turmeric</i>	m ² /m ²	1.880	6.493	2.100
Laos/ <i>Lengkuas/Galanga</i>	m ² /m ²	1.903	14.620	2.490
Lempuyang/ <i>Zingiber Aromaticum</i>	m ² /m ²	192	74	110
Lidah Buaya/ <i>Aloevera</i>	m ² /m ²	–	3	28
Mahkota Dewa/ <i>Phaleria Macrocarpa</i>	pohon/ <i>tree</i>	158	49	72
Mengkudu/ <i>Pace/Indian Mulberry</i>	pohon/ <i>tree</i>	175	46	80
Sambiloto/ <i>King of Bitter</i>	m ² /m ²	15	25	5
Temuireng/ <i>Black Turmeric</i>	m ² /m ²	410	22	28
Temukunci/ <i>Chinese Keys</i>	m ² /m ²	20	47	43
Temulawak/ <i>Java Turmeric</i>	m ² /m ²	3.358	226	311
Jeruk Nipis/ <i>Lime</i>	pohon/ <i>tree</i>	–	350	2.760
Serai/ <i>Lemongrass</i>	m ² /m ²	–	230	1.480

Sumber/*Source*: Badan Pusat Statistik, Statistik Pertanian Hortikultura SPH-TBF/BPS-Statistics Indonesia, *Agricultural Statistic for Horticulture SPH-TBF*

Tabel 5.2.8 **Produksi Tanaman Biofarmaka Menurut Jenis Tanaman di Kabupaten Kutai Timur, 2021–2023**
Production of Medicinal Plants by Kind of Plant in Kutai Timur Regency, 2021–2023

Jenis Tanaman <i>Kind of Plants</i>	Satuan <i>Unit</i>	2021	2022	2023
(1)	(2)	(3)	(4)	(5)
Dlingo/ <i>Dringo/Calamus</i>	kg/kg
Jahe/ <i>Ginger</i>	kg/kg	14.595	11.075	20.894
Kapulaga/ <i>Java Cardamom</i>	kg/kg	52	30	70
Keji Beling/ <i>Verbenaceae</i>	kg/kg
Kencur/ <i>East Indian Galangal</i>	kg/kg	5.360	989	5.600
Kunyit/ <i>Turmeric</i>	kg/kg	5.013	4.731	4.866
Laos/ <i>Lengkuas/Galanga</i>	kg/kg	10.079	8.875	11.143
Lempuyang/ <i>Zingiber Aromaticum</i>	kg/kg	287	138	161
Lidah Buaya/ <i>Aloevera</i>	kg/kg	–	18	105
Mahkota Dewa/ <i>Phaleria Macrocarpa</i>	kg/kg	3.322	588	1.105
Mengkudu/ <i>Pace/Indian Mulberry</i>	kg/kg	3.175	122	385
Sambiloto/ <i>King of Bitter</i>	kg/kg	15	25	10
Temuireng/ <i>Black Turmeric</i>	kg/kg	840	60	305
Temukunci/ <i>Chinese Keys</i>	kg/kg	40	100	310
Temulawak/ <i>Java Turmeric</i>	kg/kg	6.728	552	2.342
Jeruk Nipis/ <i>Lime</i>	kg/kg	–	1.750	50.850
Serai/ <i>Lemongrass</i>	kg/kg	–	2.250	14.175

Sumber/Source: Badan Pusat Statistik, Statistik Pertanian Hortikultura SPH-TBF/BPS-Statistics Indonesia, *Agricultural Statistic for Horticulture SPH-TBF*

Tabel
Table 5.2.9

Luas Panen Tanaman Hias Menurut Kecamatan dan Jenis Tanaman di Kabupaten Kutai Timur, 2022 dan 2023
Harvested Area of Ornamental Plants by Subdistrict and Kind of Plant in Kutai Timur Regency, 2022 and 2023

Kecamatan Subdistrict	Anthurium Bunga Flamingo Lily Flower (m ² /m ²)		Anthurium Daun/Anthurium (m ² /m ²)	
	2022	2023	2022	2023
(1)	(2)	(3)	(4)	(5)
Muara Ancalong	–	–
Busang	–	–
Long Mesangat	–	–
Muara Wahau	–	–
Telen	–	–
Kongbeng	–	–
Muara Bengkal	–	–
Batu Ampar	–	–
Sanggata Utara	20	–
Bengalon	–	–
Teluk Pandan	–	–
Sanggata Selatan	–	–
Rantau Pulung	–	–
Sangkulirang	–	–
Kaliorang	–	–
Sandaran	–	–
Kaubun	–	–
Karangan	–	–
Kutai Timur	20	–

Lanjutan Tabel/Continued Table 5.2.9

Kecamatan Subdistrict	Anyelir/Carnation (m ² /m ²)		Balaceng/Dieffenbacia (m ² /m ²)	
	2022	2023	2022	2023
(1)	(6)	(7)	(8)	(9)
Muara Ancalong
Busang
Long Mesangat
Muara Wahau
Telen
Kongbeng
Muara Bengkal
Batu Ampar
Sangatta Utara
Bengalon
Teluk Pandan
Sangatta Selatan
Rantau Pulung
Sangkulirang
Kaliorang
Sandaran
Kaubun
Karangan
Kutai Timur

Lanjutan Tabel/*Continued Table* 5.2.9

Kecamatan Subdistrict	Dracaena/Dracaena (m ² /m ²)		Euphorbia/Euphorbia (m ² /m ²)	
	2022	2023	2022	2023
(1)	(10)	(11)	(12)	(13)
Muara Ancalong	–	–
Busang	–	–
Long Mesangat	–	–
Muara Wahau	–	–
Telen	–	–
Kongbeng	–	–
Muara Bengkal	–	–
Batu Ampar	–	–
Sangatta Utara	–	20
Bengalon	–	–
Teluk Pandan	–	–
Sangatta Selatan	–	–
Rantau Pulung	–	–
Sangkulirang	–	–
Kaliorang	–	–
Sandaran	–	–
Kaubun	–	–
Karangan	–	–
Kutai Timur	–	20

Lanjutan Tabel/Continued Table 5.2.9

Kecamatan Subdistrict	Gladiol/Gladiol (m ² /m ²)		Hanjuang/Cordyline (m ² /m ²)	
	2022	2023	2022	2023
(1)	(14)	(15)	(16)	(17)
Muara Ancalong	—	—
Busang	—	—
Long Mesangat	—	—
Muara Wahau	—	—
Telen	—	—
Kongbeng	—	—
Muara Bengkal	—	—
Batu Ampar	—	—
Sangatta Utara	—	—
Bengalon	—	—
Teluk Pandan	—	—
Sangatta Selatan	—	—
Rantau Pulung	—	—
Sangkulirang	—	—
Kaliorang	—	—
Sandaran	—	—
Kaubun	—	—
Karangan	—	—
Kutai Timur	—	—

Lanjutan Tabel/*Continued Table* 5.2.9

Kecamatan Subdistrict	Herbras/Gerbera (m ² /m ²)		Kamboja Jepang/Adenium (m ² /m ²)	
	2022	2023	2022	2023
(1)	(18)	(19)	(20)	(21)
Muara Ancalong	–	–
Busang	–	–
Long Mesangat	–	–
Muara Wahau	–	–
Telen	–	–
Kongbeng	–	–
Muara Bengkal	–	–
Batu Ampar	–	–
Sangatta Utara	–	–
Bengalon	–	–
Teluk Pandan	–	–
Sangatta Selatan	–	–
Rantau Pulung	–	–
Sangkulirang	–	–
Kaliorang	–	–
Sandaran	–	–
Kaubun	–	–
Karangan	–	–
Kutai Timur	–	–

Lanjutan Tabel/Continued Table 5.2.9

Kecamatan Subdistrict	Keladi Hias/ <i>Caladium</i> (m ² /m ²)		Krisan/ <i>Chrysantemum</i> (m ² /m ²)	
	2022	2023	2022	2023
(1)	(22)	(23)	(24)	(25)
Muara Ancalong	–	–
Busang	–	–
Long Mesangat	–	–
Muara Wahau	–	–
Telen	–	–
Kongbeng	–	–
Muara Bengkal	–	–
Batu Ampar	–	–
Sangatta Utara	25	50
Bengalon	–	–
Teluk Pandan	–	–
Sangatta Selatan	–	–
Rantau Pulung	–	–
Sangkulirang	–	–
Kaliorang	–	–
Sandaran	–	–
Kaubun	–	–
Karangan	–	–
Kutai Timur	25	50

Lanjutan Tabel/*Continued Table* 5.2.9

Kecamatan Subdistrict	Mawar/Rose (m ² /m ²)		Melati/Jasmine (m ² /m ²)	
	2022	2023	2022	2023
(1)	(26)	(27)	(28)	(29)
Muara Ancalong	–	–	–	–
Busang	–	–	–	–
Long Mesangat	–	–	–	–
Muara Wahau	–	–	–	–
Telen	–	–	–	–
Kongbeng	45	60	–	–
Muara Bengkal	16	12	13	17
Batu Ampar	–	–	–	–
Sangatta Utara	4	65	–	25
Bengalon	–	–	–	–
Teluk Pandan	–	–	–	–
Sangatta Selatan	–	–	–	–
Rantau Pulung	–	–	–	–
Sangkulirang	–	–	–	–
Kaliorang	–	–	–	–
Sandaran	–	–	–	–
Kaubun	–	–	–	–
Karangan	–	–	–	–
Kutai Timur	65	65	13	42

Lanjutan Tabel/Continued Table 5.2.9

Kecamatan Subdistrict	Monstera/Monstera (m ² /m ²)		Pakis/Leather Leaf Fern (m ² /m ²)	
	2022	2023	2022	2023
(1)	(30)	(31)	(32)	(33)
Muara Ancalong	–	–
Busang	–	–
Long Mesangat	–	–
Muara Wahau	–	–
Telen	–	–
Kongbeng	20	95
Muara Bengkal	10	20
Batu Ampar	–	–
Sangatta Utara	–	5
Bengalon	–	–
Teluk Pandan	–	–
Sangatta Selatan	–	–
Rantau Pulung	–	–
Sangkulirang	–	–
Kaliorang	–	–
Sandaran	–	–
Kaubun	–	–
Karangan	–	–
Kutai Timur	30	120

Lanjutan Tabel/*Continued Table* 5.2.9

Kecamatan <i>Subdistrict</i>	Palem/ <i>Palm</i> (pohon/ <i>tree</i>)		Pedang-Pedangan/ <i>Sansevieria</i> (m ² /m ²)	
	2022	2023	2022	2023
(1)	(34)	(35)	(36)	(37)
Muara Ancalong	–	–	–	–
Busang	–	–	–	–
Long Mesangat	–	–	–	–
Muara Wahau	–	–	–	–
Telen	–	–	–	–
Kongbeng	20	35	–	–
Muara Bengkal	–	–	–	–
Batu Ampar	–	–	–	–
Sangatta Utara	75	15	–	15
Bengalon	–	–	–	–
Teluk Pandan	–	–	–	–
Sangatta Selatan	–	–	–	–
Rantau Pulung	–	–	–	–
Sangkulirang	–	–	–	–
Kaliorang	–	–	–	–
Sandaran	–	–	–	–
Kaubun	–	–	–	–
Karangan	–	–	–	–
Kutai Timur	95	50	–	15

Lanjutan Tabel/Continued Table 5.2.9

Kecamatan Subdistrict	Philodendron/ <i>Philodendron</i> (m ² /m ²)		Pisang-Pisangan/ <i>Heliconia</i> (m ² /m ²)	
	2022	2023	2022	2023
(1)	(38)	(39)	(40)	(41)
Muara Ancalong	–	–	–	–
Busang	–	–	–	–
Long Mesangat	–	–	–	–
Muara Wahau	–	–	–	–
Telen	–	–	–	–
Kongbeng	–	–	–	55
Muara Bengkal	–	–	–	–
Batu Ampar	–	–	–	–
Sangatta Utara	35	10	–	10
Bengalon	–	–	–	–
Teluk Pandan	–	–	–	–
Sangatta Selatan	–	–	–	–
Rantau Pulung	–	–	–	–
Sangkulirang	–	–	–	–
Kaliorang	–	–	–	–
Sandaran	–	–	–	–
Kaubun	–	–	–	–
Karangan	–	–	–	–
Kutai Timur	35	10	–	65

Lanjutan Tabel/*Continued Table* 5.2.9

Kecamatan <i>Subdistrict</i>	Sedap Malam/ <i>Tuberose</i> (m ² /m ²)		Soka/ <i>Ixora</i> (m ² /m ²)	
	2022	2023	2022	2023
(1)	(42)	(43)	(44)	(45)
Muara Ancalong	–	–	–	–
Busang	–	–	–	–
Long Mesangat	–	–	–	–
Muara Wahau	–	–	–	–
Telen	–	–	–	–
Kongbeng	180	45	–	–
Muara Bengkal	–	–	–	–
Batu Ampar	–	–	–	–
Sangatta Utara	–	25	–	–
Bengalon	–	–	–	–
Teluk Pandan	–	–	–	–
Sangatta Selatan	–	–	–	–
Rantau Pulung	–	–	–	–
Sangkulirang	–	–	–	–
Kaliorang	–	–	–	–
Sandaran	–	–	–	–
Kaubun	–	–	–	–
Karangan	–	–	–	–
Kutai Timur	180	70	–	–

Lanjutan Tabel/Continued Table 5.2.9

Kecamatan Subdistrict	Sri Rejeki/Aglaonema (m ² /m ²)		Anggrek Potong/Cut Orchid (m ² /m ²)	
	2022	2023	2022	2023
(1)	(46)	(47)	(48)	(49)
Muara Ancalong	-	-	-	-
Busang	-	-	-	-
Long Mesangat	-	-	-	-
Muara Wahau	-	-	-	-
Telen	-	-	-	-
Kongbeng	170	20	145	35
Muara Bengkal	-	-	-	15
Batu Ampar	-	-	-	-
Sangatta Utara	62	55	62	15
Bengalon	-	-	-	-
Teluk Pandan	-	-	-	-
Sangatta Selatan	-	-	-	-
Rantau Pulung	-	-	-	-
Sangkulirang	-	-	-	-
Kaliorang	-	-	-	-
Sandaran	-	-	-	-
Kaubun	-	-	-	-
Karangan	-	-	-	-
Kutai Timur	232	75	207	65

Lanjutan Tabel/*Continued Table* 5.2.9

Kecamatan Subdistrict	Anggrek Pot Pot Orchid (m ² /m ²)		Bromelia/Bromelia (m ² /m ²)	
	2022	2023	2022	2023
(1)	(50)	(51)	(52)	(53)
Muara Ancalong	–	–	–	–
Busang	–	–	–	–
Long Mesangat	–	–	–	–
Muara Wahau	–	–	–	–
Telen	–	–	–	–
Kongbeng	–	–	–	–
Muara Bengkal	–	–	–	–
Batu Ampar	–	–	–	–
Sanggata Utara	–	–	–	–
Bengalon	–	–	–	–
Teluk Pandan	–	–	–	–
Sanggata Selatan	–	–	–	–
Rantau Pulung	–	–	–	–
Sangkulirang	–	–	–	–
Kaliorang	–	–	–	–
Sandaran	–	–	–	–
Kaubun	–	–	–	–
Karangan	–	–	–	–
Kutai Timur	–	–	–	–

Lanjutan Tabel/Continued Table 5.2.9

Kecamatan Subdistrict	Bugenvil/Bougainvillea (m ² /m ²)		Puring/Croton (m ² /m ²)	
	2022	2023	2022	2023
(1)	(54)	(55)	(56)	(57)
Muara Ancalong	-	-	-	-
Busang	-	-	-	-
Long Mesangat	-	-	-	-
Muara Wahau	-	-	-	-
Telen	-	-	-	-
Kongbeng	-	-	-	-
Muara Bengkal	-	-	-	-
Batu Ampar	-	-	-	-
Sanggata Utara	-	-	-	-
Bengalon	-	-	-	-
Teluk Pandan	-	-	-	-
Sanggata Selatan	-	-	-	-
Rantau Pulung	-	-	-	-
Sangkulirang	-	-	-	-
Kaliorang	-	-	-	-
Sandaran	-	-	-	-
Kaubun	-	-	-	-
Karangan	-	-	-	-
Kutai Timur	-	-	-	-

Sumber/Source: Badan Pusat Statistik, Statistik Pertanian Hortikultura SPH-TH/BPS-Statistics Indonesia, Agricultural Statistik for Horticulture SPH-TH

Tabel
Table 5.2.10

**Produksi Tanaman Hias Menurut Kecamatan dan Jenis
Tanaman di Kabupaten Kutai Timur, 2022 dan 2023**
*Production of Ornamental Plants by Subdistrict and Kind of
Plant in Kutai Timur Regency, 2022 and 2023*

Kecamatan Subdistrict	Anthurium Bunga/ <i>Flamingo Lily Flower</i> (tangkai/ <i>stalks</i>)		Anthurium Daun/ <i>Anthurium</i> (pohon/ <i>tree</i>)	
	2022	2023	2022	2023
(1)	(2)	(3)	(4)	(5)
Muara Ancalong	–	–
Busang	–	–
Long Mesangat	–	–
Muara Wahau	–	–
Telen	–	–
Kongbeng	–	–
Muara Bengkal	–	–
Batu Ampar	–	–
Sanggata Utara	100	–
Bengalon	–	–
Teluk Pandan	–	–
Sanggata Selatan	–	–
Rantau Pulung	–	–
Sangkulirang	–	–
Kaliorang	–	–
Sandaran	–	–
Kaubun	–	–
Karangan	–	–
Kutai Timur	100	–

Lanjutan Tabel/Continued Table 5.2.10

Kecamatan Subdistrict	Anyelir/Carnation (tangkai/stalks)		Balaceng/Dieffenbacia (pohon/tree)	
	2022	2023	2022	2023
(1)	(6)	(7)	(8)	(9)
Muara Ancalong
Busang
Long Mesangat
Muara Wahau
Telen
Kongbeng
Muara Bengkal
Batu Ampar
Sangatta Utara
Bengalon
Teluk Pandan
Sangatta Selatan
Rantau Pulung
Sangkulirang
Kaliorang
Sandaran
Kaubun
Karangan
Kutai Timur

Lanjutan Tabel/*Continued Table* 5.2.10

Kecamatan <i>Subdistrict</i>	Dracaena/Dracaena (pohon/tree)		Euphorbia/Euphorbia (pohon/tree)	
	2022	2023	2022	2023
(1)	(10)	(11)	(12)	(13)
Muara Ancalong	–	–
Busang	–	–
Long Mesangat	–	–
Muara Wahau	–	–
Telen	–	–
Kongbeng	–	–
Muara Bengkal	–	–
Batu Ampar	–	–
Sangatta Utara	–	20
Bengalon	–	–
Teluk Pandan	–	–
Sangatta Selatan	–	–
Rantau Pulung	–	–
Sangkulirang	–	–
Kaliorang	–	–
Sandaran	–	–
Kaubun	–	–
Karangan	–	–
Kutai Timur	–	–

Lanjutan Tabel/Continued Table 5.2.10

Kecamatan Subdistrict	Gladiol/Gladiol (tangkai/stalks)		Hanjuang/Cordyline (pohon/tree)	
	2022	2023	2022	2023
(1)	(14)	(15)	(16)	(17)
Muara Ancalong	-	-
Busang	-	-
Long Mesangat	-	-
Muara Wahau	-	-
Telen	-	-
Kongbeng	-	-
Muara Bengkal	-	-
Batu Ampar	-	-
Sangatta Utara	-	-
Bengalon	-	-
Teluk Pandan	-	-
Sangatta Selatan	-	-
Rantau Pulung	-	-
Sangkulirang	-	-
Kaliorang	-	-
Sandaran	-	-
Kaubun	-	-
Karangan	-	-
Kutai Timur	-	-

Lanjutan Tabel/*Continued Table* 5.2.10

Kecamatan <i>Subdistrict</i>	Herbras/ <i>Gerbera</i> (tangkai/ <i>stalks</i>)		Kamboja Jepang/ <i>Adenium</i> (pohon/ <i>tree</i>)	
	2022	2023	2022	2023
(1)	(18)	(19)	(20)	(21)
Muara Ancalong	–	–
Busang	–	–
Long Mesangat	–	–
Muara Wahau	–	–
Telen	–	–
Kongbeng	–	–
Muara Bengkal	–	–
Batu Ampar	–	–
Sanggata Utara	–	–
Bengalon	–	–
Teluk Pandan	–	–
Sanggata Selatan	–	–
Rantau Pulung	–	–
Sangkulirang	–	–
Kaliorang	–	–
Sandaran	–	–
Kaubun	–	–
Karangan	–	–
Kutai Timur	–	–

Lanjutan Tabel/Continued Table 5.2.10

Kecamatan Subdistrict	Keladi Hias/ <i>Caladium</i> (pohon/tree)		Krisan/ <i>Chrysantemum</i> (tangkai/stalks)	
	2022	2023	2022	2023
(1)	(22)	(23)	(24)	(25)
Muara Ancalong	–	–
Busang	–	–
Long Mesangat	–	–
Muara Wahau	–	–
Telen	–	–
Kongbeng	–	–
Muara Bengkal	–	–
Batu Ampar	–	–
Sangatta Utara	75	90
Bengalon	–	–
Teluk Pandan	–	–
Sangatta Selatan	–	–
Rantau Pulung	–	–
Sangkulirang	–	–
Kaliorang	–	–
Sandaran	–	–
Kaubun	–	–
Karangan	–	–
Kutai Timur	75	90

Lanjutan Tabel/*Continued Table* 5.2.10

Kecamatan <i>Subdistrict</i>	Mawar/Rose (tangkai/ <i>stalks</i>)		Melati/Jasmine (kg/kg)	
	2022	2023	2022	2023
(1)	(26)	(27)	(28)	(29)
Muara Ancalong	–	–	–	–
Busang	–	–	–	–
Long Mesangat	–	–	–	–
Muara Wahau	–	–	–	–
Telen	–	–	–	–
Kongbeng	150	95	–	–
Muara Bengkal	88	150	38	177
Batu Ampar	–	–	–	–
Sangatta Utara	5	220	–	70
Bengalon	–	–	–	–
Teluk Pandan	–	–	–	–
Sangatta Selatan	–	–	–	–
Rantau Pulung	–	–	–	–
Sangkulirang	–	–	–	–
Kaliorang	–	–	–	–
Sandaran	–	–	–	–
Kaubun	–	–	–	–
Karangan	–	–	–	–
Kutai Timur	243	465	38	247

Lanjutan Tabel/Continued Table 5.2.10

Kecamatan Subdistrict	Monstera/Monstera (pohon/tree)		Pakis/Leather Leaf Fern (pohon/tree)	
	2022	2023	2022	2023
(1)	(30)	(31)	(32)	(33)
Muara Ancalong	–	–
Busang	–	–
Long Mesangat	–	–
Muara Wahau	–	–
Telen	–	–
Kongbeng	160	425
Muara Bengkal	10	200
Batu Ampar	–	–
Sangatta Utara	–	10
Bengalon	–	–
Teluk Pandan	–	–
Sangatta Selatan	–	–
Rantau Pulung	–	–
Sangkulirang	–	–
Kaliorang	–	–
Sandaran	–	–
Kaubun	–	–
Karangan	–	–
Kutai Timur	170	635

Lanjutan Tabel/*Continued Table* 5.2.10

Kecamatan <i>Subdistrict</i>	Palem/ <i>Palm</i> (pohon/ <i>tree</i>)		Pedang-Pedangan/ <i>Sansevieria</i> (rumpun/ <i>clumps</i>)	
	2022	2023	2022	2023
(1)	(34)	(35)	(36)	(37)
Muara Ancalong	–	–	–	–
Busang	–	–	–	–
Long Mesangat	–	–	–	–
Muara Wahau	–	–	–	–
Telen	–	–	–	–
Kongbeng	105	115	–	–
Muara Bengkal	–	–	–	–
Batu Ampar	–	–	–	–
Sangatta Utara	375	30	–	30
Bengalon	–	–	–	–
Teluk Pandan	–	–	–	–
Sangatta Selatan	–	–	–	–
Rantau Pulung	–	–	–	–
Sangkulirang	–	–	–	–
Kaliorang	–	–	–	–
Sandaran	–	–	–	–
Kaubun	–	–	–	–
Karangan	–	–	–	–
Kutai Timur	480	145	–	30

Lanjutan Tabel/Continued Table 5.2.10

Kecamatan Subdistrict	Philodendron/ <i>Philodendron</i> (pohon/tree)		Pisang-Pisangan/ <i>Heliconia</i> (tangkai/stalks)	
	2022	2023	2022	2023
(1)	(38)	(39)	(40)	(41)
Muara Ancalong	–	–	–	–
Busang	–	–	–	–
Long Mesangat	–	–	–	–
Muara Wahau	–	–	–	–
Telen	–	–	–	–
Kongbeng	–	–	–	375
Muara Bengkal	–	–	–	–
Batu Ampar	–	–	–	–
Sangatta Utara	125	20	–	30
Bengalon	–	–	–	–
Teluk Pandan	–	–	–	–
Sangatta Selatan	–	–	–	–
Rantau Pulung	–	–	–	–
Sangkulirang	–	–	–	–
Kaliorang	–	–	–	–
Sandaran	–	–	–	–
Kaubun	–	–	–	–
Karangan	–	–	–	–
Kutai Timur	125	20	–	405

Lanjutan Tabel/*Continued Table* 5.2.10

Kecamatan <i>Subdistrict</i>	Sedap Malam/ <i>Tuberose</i> (tangkai/ <i>stalks</i>)		Soka/ <i>Ixora</i> (pohon/ <i>tree</i>)	
	2022	2023	2022	2023
(1)	(42)	(43)	(44)	(45)
Muara Ancalong	–	–	–	–
Busang	–	–	–	–
Long Mesangat	–	–	–	–
Muara Wahau	–	–	–	–
Telen	–	–	–	–
Kongbeng	525	450	–	–
Muara Bengkal	–	–	–	–
Batu Ampar	–	–	–	–
Sangatta Utara	–	130	–	–
Bengalon	–	–	–	–
Teluk Pandan	–	–	–	–
Sangatta Selatan	–	–	–	–
Rantau Pulung	–	–	–	–
Sangkulirang	–	–	–	–
Kaliorang	–	–	–	–
Sandaran	–	–	–	–
Kaubun	–	–	–	–
Karangan	–	–	–	–
Kutai Timur	525	580	–	–

Lanjutan Tabel/Continued Table 5.2.10

Kecamatan Subdistrict	Sri Rejeki/Aglaonema (pohon/tree)		Anggrek Potong/Cut Orchid (tangkai/stalks)	
	2022	2023	2022	2023
(1)	(46)	(47)	(48)	(49)
Muara Ancalong	-	-	-	-
Busang	-	-	-	-
Long Mesangat	-	-	-	-
Muara Wahau	-	-	-	-
Telen	-	-	-	-
Kongbeng	1.000	300	210	140
Muara Bengkal	-	-	-	150
Batu Ampar	-	-	-	-
Sangatta Utara	310	260	229	30
Bengalon	-	-	-	-
Teluk Pandan	-	-	-	-
Sangatta Selatan	-	-	-	-
Rantau Pulung	-	-	-	-
Sangkulirang	-	-	-	-
Kaliorang	-	-	-	-
Sandaran	-	-	-	-
Kaubun	-	-	-	-
Karangan	-	-	-	-
Kutai Timur	1.310	560	439	320

Lanjutan Tabel/*Continued Table* 5.2.10

Kecamatan Subdistrict	Anggrek Pot Pot Orchid (pohon/tree)		Bromelia/Bromelia (pohon/tree)	
	2022	2023	2022	2023
(1)	(50)	(51)	(52)	(53)
Muara Ancalong	–	–	–	–
Busang	–	–	–	–
Long Mesangat	–	–	–	–
Muara Wahau	–	–	–	–
Telen	–	–	–	–
Kongbeng	–	–	–	–
Muara Bengkal	–	–	–	–
Batu Ampar	–	–	–	–
Sangatta Utara	–	–	–	–
Bengalon	–	–	–	–
Teluk Pandan	–	–	–	–
Sangatta Selatan	–	–	–	–
Rantau Pulung	–	–	–	–
Sangkulirang	–	–	–	–
Kaliorang	–	–	–	–
Sandaran	–	–	–	–
Kaubun	–	–	–	–
Karangan	–	–	–	–
Kutai Timur	–	–	–	–

Lanjutan Tabel/Continued Table 5.2.10

Kecamatan Subdistrict	Bugenvil/Bougainvillea (pohon/tree)		Puring/Croton (pohon/tree)	
	2022	2023	2022	2023
(1)	(54)	(55)	(56)	(57)
Muara Ancalong	-	-	-	-
Busang	-	-	-	-
Long Mesangat	-	-	-	-
Muara Wahau	-	-	-	-
Telen	-	-	-	-
Kongbeng	-	-	-	-
Muara Bengkal	-	-	-	-
Batu Ampar	-	-	-	-
Sangatta Utara	-	-	-	-
Bengalon	-	-	-	-
Teluk Pandan	-	-	-	-
Sangatta Selatan	-	-	-	-
Rantau Pulung	-	-	-	-
Sangkulirang	-	-	-	-
Kaliorang	-	-	-	-
Sandaran	-	-	-	-
Kaubun	-	-	-	-
Karangan	-	-	-	-
Kutai Timur	-	-	-	-

Sumber/Source: Badan Pusat Statistik, Statistik Pertanian Hortikultura SPH-TH/BPS-Statistics Indonesia, Agricultural Statistik for Horticulture SPH-TH

Tabel
Table 5.2.11

**Luas Panen Tanaman Hias Menurut Jenis Tanaman di
Kabupaten Kutai Timur, 2020–2023**
*Harvested Area of Ornamental Plants by Kind of Plant in
Kutai Timur Regency, 2020–2023*

Jenis Tanaman <i>Kind of Plants</i>	Satuan <i>Unit</i>	2020	2021	2022	2023
(1)	(2)	(3)	(4)	(5)	(6)
Anthurium Bunga/ <i>Flamingo Lily Flower</i>	m ² /m ²	13	45	20	–
Anthurium Daun/ <i>Anthurium</i>	m ² /m ²	4
Balanceng/ <i>Dieffenbacia</i>	m ² /m ²	–
Dracaena/ <i>Dracaena</i>	m ² /m ²	2	–	–	20
Euphorbia/ <i>Euphorbia</i>	m ² /m ²	–
Hanjuang/ <i>Cordyline</i>	m ² /m ²	–	30	–	–
Herbras/ <i>Gerbera</i>	m ² /m ²	–	–	–	–
Kamboja Jepang/ <i>Adenium</i>	m ² /m ²	–
Keladi Hias/ <i>Caladium</i>	m ² /m ²	–
Krisan/ <i>Chrysantemum</i>	m ² /m ²	13	10	25	50
Mawar/ <i>Rose</i>	m ² /m ²	241	380	65	107
Melati/ <i>Jasmine</i>	m ² /m ²	107	142	13	42
Monstera/ <i>Monstera</i>	m ² /m ²	–
Pakis/ <i>Leather Leaf Fern</i>	m ² /m ²	45	45	30	120
Palem/ <i>Palm</i>	pohon/tree	48	250	95	50
Pedang-Pedangan/ <i>Sansevieria</i>	m ² /m ²	–	–	–	15
Philodendron/ <i>Philodendron</i>	m ² /m ²	–	35	35	10
Pisang-Pisangan/ <i>Heliconia</i>	m ² /m ²	24	20	–	65
Sedap Malam/ <i>Tuberose</i>	m ² /m ²	42	75	180	70
Soka/ <i>Ixora</i>	m ² /m ²	–	30	–	–
Sri Rejeki/ <i>Aglaonema</i>	m ² /m ²	15	171	232	75
Anggrek Pot/ <i>Pot Orchid</i>	m ² /m ²	...	36	–	–
Anggrek Potong/ <i>Cut Orchid</i>	m ² /m ²	...	380	207	65
Bromelia/ <i>Bromelia</i>	m ² /m ²	...	25	–	–
Bugenvil/ <i>Bougainvillea</i>	m ² /m ²	...	60	–	–
Puring/ <i>Croton</i>	m ² /m ²	...	25	–	–

Sumber/Source: Badan Pusat Statistik, Statistik Pertanian Hortikultura SPH-TH/BPS-Statistics Indonesia, Agricultural Statistik for

Tabel 5.2.12 **Produksi Tanaman Hias Menurut Jenis Tanaman, 2020–2023**
Table **Production of Ornamental Plants by Kind of Plant, 2020–2023**

Jenis Tanaman <i>Kind of Plants</i>	Satuan <i>Unit</i>	2020	2021	2022	2023
(1)	(2)	(3)	(4)	(5)	(6)
Anthurium Bunga/ <i>Flamingo Lily Flower</i>	tangkai/ <i>stalks</i>	65	360	100	–
Anthurium Daun/ <i>Anthurium</i>	pohon/ <i>tree</i>	4
Balanceng/ <i>Dieffenbacia</i>	pohon/ <i>tree</i>	–
Dracaena/ <i>Dracaena</i>	pohon/ <i>tree</i>	50	–	–	20
Euphorbia/ <i>Euphorbia</i>	pohon/ <i>tree</i>	–
Hanjuang/ <i>Cordyline</i>	pohon/ <i>tree</i>	–	450	–	–
Herbras/ <i>Gerbera</i>	tangkai/ <i>stalks</i>	–	–	–	–
Kamboja Jepang/ <i>Adenium</i>	pohon/ <i>tree</i>	–
Keladi Hias/ <i>Caladium</i>	pohon/ <i>tree</i>	–
Krisan/ <i>Chrysantemum</i>	tangkai/ <i>stalks</i>	65	50	75	90
Mawar/ <i>Rose</i>	tangkai/ <i>stalks</i>	439	2.650	243	465
Melati/ <i>Jasmine</i>	kg/ <i>kg</i>	157	1.920	38	247
Monstera/ <i>Monstera</i>	pohon/ <i>tree</i>	–
Pakis/ <i>Leather Leaf Fern</i>	pohon/ <i>tree</i>	200	525	170	635
Palem/ <i>Palm</i>	pohon/ <i>tree</i>	168	1.179	480	145
Pedang-Pedangan/ <i>Sansevieria</i>	pohon/ <i>tree</i>	–	–	–	20
Philodendron/ <i>Philodendron</i>	pohon/ <i>tree</i>	–	350	125	405
Pisang-Pisangan/ <i>Heliconia</i>	tangkai/ <i>stalks</i>	220	200	–	580
Sedap Malam/ <i>Tuberose</i>	tangkai/ <i>stalks</i>	240	500	525	–
Soka/ <i>Ixora</i>	pohon/ <i>tree</i>	–	300	–	560
Sri Rejeki/ <i>Aglaonema</i>	pohon/ <i>tree</i>	35	1.701	1.310	–
Anggrek Pot/ <i>Pot Orchid</i>	pohon/ <i>tree</i>	...	360	–	–
Anggrek Potong/ <i>Cut Orchid</i>	tangkai/ <i>stalks</i>	...	1.400	439	30
Bromelia/ <i>Bromelia</i>	pohon/ <i>tree</i>	...	250	–	–
Bugenvil/ <i>Bougainvillea</i>	pohon/ <i>tree</i>	...	180	–	320
Puring/ <i>Croton</i>	pohon/ <i>tree</i>	...	250	–	–

Sumber/Source: Badan Pusat Statistik, Statistik Pertanian Hortikultura SPH-TH/BPS-Statistics Indonesia, Agricultural Statistik for

Tabel
Table 5.2.13

**Produksi Buah-buahan Menurut Kecamatan dan Jenis
Tanaman di Kabupaten Kutai Timur, 2022 dan 2023**
*Production of Fruits by Kind of Plant and Subdistrict in Kutai
Timur Regency, 2022 and 2023*

Kecamatan Subdistrict	Alpukat/Avocado (kw/qui)		Anggur/Grape (kw/qui)	
	2022	2023	2022	2023
(1)	(2)	(3)	(4)	(5)
Muara Ancalong	–	–	–	–
Busang	5	–	–	–
Long Mesangat	2	2	–	–
Muara Wahau	13	–	–	–
Telen	–	–	–	–
Kongbeng	18	18	–	–
Muara Bengkal	–	–	–	–
Batu Ampar	–	3	–	–
Sanggata Utara	138	396	–	–
Bengalon	241	350	–	–
Teluk Pandan	36	1.100	–	–
Sanggata Selatan	342	372	–	–
Rantau Pulung	80	84	–	–
Sangkulirang	133	475	–	–
Kaliorang	189	319	–	–
Sandaran	18	8	–	–
Kaubun	208	242	–	–
Karangan	–	1	–	–
Kutai Timur	1.422	3.370	–	–

Lanjutan Tabel/Continued Table 5.2.13

Kecamatan Subdistrict	Apel/Apple (kw/qui)		Belimbing/Star Fruit (kw/qui)	
	2022	2023	2022	2023
(1)	(6)	(7)	(8)	(9)
Muara Ancalong	–	–	34	40
Busang	–	–	60	60
Long Mesangat	–	–	35	32
Muara Wahau	–	–	31	14
Telen	–	–	–	–
Kongbeng	–	–	60	75
Muara Bengkal	–	–	36	27
Batu Ampar	–	–	39	28
Sangatta Utara	–	–	–	30
Bengalon	–	–	35	30
Teluk Pandan	–	–	20	20
Sangatta Selatan	–	–	84	81
Rantau Pulung	–	–	105	148
Sangkulirang	–	–	12	60
Kaliorang	–	–	3	214
Sandaran	–	–	4	2
Kaubun	–	–	92	33
Karangan	–	–	2	2
Kutai Timur	–	–	651	895

Lanjutan Tabel/*Continued Table* 5.2.13

Kecamatan <i>Subdistrict</i>	Duku/Langsar/Kokosan/Duku (kw/qui)		Durian/Durian (kw/qui)	
	2022	2023	2022	2023
(1)	(10)	(11)	(12)	(13)
Muara Ancalong	452	580	835	1.190
Busang	231	–	774	990
Long Mesangat	111	162	4.148	37.116
Muara Wahau	240	1	397	25
Telen	93	62	501	316
Kongbeng	830	2.700	256	142
Muara Bengkal	140	67	1.090	866
Batu Ampar	10	11	877	776
Sangatta Utara	–	30	124	1.413
Bengalon	–	–	–	720
Teluk Pandan	65	220	5.691	11.993
Sangatta Selatan	12	34	1.074	1.230
Rantau Pulung	25	93	1.785	1.864
Sangkulirang	50	135	5	148
Kaliorang	–	129	–	627
Sandaran	44	27	1.855	247
Kaubun	936	784	1.000	791
Karangan	–	–	2	58
Kutai Timur	3.238	5.033	20.414	60.511

Lanjutan Tabel/Continued Table 5.2.13

Kecamatan Subdistrict	Jambu Air/Water Apple (kw/qui)		Jambu Biji/Guava (kw/qui)	
	2022	2023	2022	2023
(1)	(14)	(15)	(16)	(17)
Muara Ancalong	30	36	64	76
Busang	88	74	122	92
Long Mesangat	231	231	95	101
Muara Wahau	48	34	30	24
Telen	–	–	–	–
Kongbeng	111	40	74	44
Muara Bengkal	292	292	34	34
Batu Ampar	48	24	28	19
Sangatta Utara	21	43	37	100
Bengalon	139	248	569	774
Teluk Pandan	62	54	27	26
Sangatta Selatan	120	292	222	259
Rantau Pulung	169	143	296	233
Sangkulirang	75	151	21	82
Kaliorang	124	62	153	157
Sandaran	21	4	11	6
Kaubun	128	455	1.964	642
Karangan	6	2	7	6
Kutai Timur	1.712	2.184	3.754	2.675

Lanjutan Tabel/*Continued Table* 5.2.13

Kecamatan <i>Subdistrict</i>	Jengkol/Jengkol (kw/qui)		Jeruk Besar/Pomelo (kw/qui)	
	2022	2023	2022	2023
(1)	(18)	(19)	(20)	(21)
Muara Ancalong	165	180	66	72
Busang	–	–	–	–
Long Mesangat	1.036	1.177	–	–
Muara Wahau	–	–	–	–
Telen	–	–	–	–
Kongbeng	–	–	15	131
Muara Bengkal	–	–	–	–
Batu Ampar	78	96	–	–
Sangatta Utara	26	19	–	31
Bengalon	37	49	–	–
Teluk Pandan	–	–	–	–
Sangatta Selatan	266	331	–	–
Rantau Pulung	1.170	557	88	25
Sangkulirang	11	30	2	54
Kaliorang	14	44	–	–
Sandaran	–	–	405	81
Kaubun	136	134	–	–
Karangan	1	–	–	–
Kutai Timur	2.939	2.618	576	395

Lanjutan Tabel/Continued Table 5.2.13

Kecamatan Subdistrict	Jeruk Siam/Kepron Orange/Tangerine (kw/qui)		Mangga/Mango (kw/qui)	
	2022	2023	2022	2023
(1)	(22)	(23)	(24)	(25)
Muara Ancalong	4.066	11.220	469	471
Busang	167	111	335	271
Long Mesangat	792	1.165	984	1.450
Muara Wahau	382	36	673	374
Telen	–	–	138	184
Kongbeng	604	431	854	435
Muara Bengkal	60	83	181	165
Batu Ampar	–	–	319	212
Sangatta Utara	2.159	4.005	213	269
Bengalon	756	718	322	350
Teluk Pandan	4.109	1.403	1.114	20
Sangatta Selatan	2.379	6.334	640	1.641
Rantau Pulung	3.350	3.116	691	131
Sangkulirang	51	160	50	247
Kaliorang	1.476	720	191	192
Sandaran	4.446	555	1.573	47
Kaubun	2.332	12.637	588	724
Karangan	74	59	61	35
Kutai Timur	27.201	42.752	9.393	7.216

Lanjutan Tabel/*Continued Table* 5.2.13

Kecamatan <i>Subdistrict</i>	Manggis/Mangosteen (kw/qui)		Melinjo/Gnetum/Melinjo (kw/qui)	
	2022	2023	2022	2023
(1)	(26)	(27)	(28)	(29)
Muara Ancalong	27	36	35	44
Busang	8	–	–	–
Long Mesangat	5	11	211	192
Muara Wahau	3	–	3	3
Telen	–	–	–	–
Kongbeng	–	–	25	16
Muara Bengkal	10	3	2	5
Batu Ampar	–	–	10	14
Sangatta Utara	–	3	–	–
Bengalon	–	–	4	2
Teluk Pandan	–	35	–	–
Sangatta Selatan	13	44	35	42
Rantau Pulung	6	72	167	70
Sangkulirang	3	33	1	3
Kaliorang	–	164	10	12
Sandaran	–	–	–	–
Kaubun	48	35	158	180
Karangan	–	–	–	–
Kutai Timur	123	435	661	582

Lanjutan Tabel/Continued Table 5.2.13

Kecamatan Subdistrict	Nangka/Cempedak/Jackfruit (kw/quii)		Nenas/Pineapple (kw/quii)	
	2022	2023	2022	2023
(1)	(30)	(31)	(32)	(33)
Muara Ancalong	277	380	2	–
Busang	103	75	36	19
Long Mesangat	3.183	3.290	176	166
Muara Wahau	78	39	41	5
Telen	26	105	–	–
Kongbeng	2.488	1.880	27	58
Muara Bengkal	136	58	34	13
Batu Ampar	560	560	72.431	94.559
Sangatta Utara	64	68	47	42
Bengalon	1.209	945	210	180
Teluk Pandan	3.963	2.703	61	53
Sangatta Selatan	1.467	2.559	10	172
Rantau Pulung	1.619	1.041	150	81
Sangkulirang	25	248	14	16
Kaliorang	38	166	22	23
Sandaran	254	49	13	32
Kaubun	1.500	1.253	177	168
Karangan	199	66	8	19
Kutai Timur	17.188	15.487	73.457	95.607

Lanjutan Tabel/*Continued Table* 5.2.13

Kecamatan <i>Subdistrict</i>	Pepaya/Papaya (kw/qui)		Petai/Twisted Cluster Bean (kw/qui)	
	2022	2023	2022	2023
(1)	(34)	(35)	(36)	(37)
Muara Ancalong	–	–	52	84
Busang	188	170	69	68
Long Mesangat	141	135	235	269
Muara Wahau	77	73	40	34
Telen	–	–	–	–
Kongbeng	187	123	–	–
Muara Bengkal	402	322	2	3
Batu Ampar	162	66	176	188
Sangatta Utara	400	1.075	10	8
Bengalon	1.747	1.500	18	25
Teluk Pandan	51	6	38	100
Sangatta Selatan	202	497	232	248
Rantau Pulung	497	589	1.088	738
Sangkulirang	74	680	8	17
Kaliorang	166	1.183	25	21
Sandaran	72	51	–	11
Kaubun	308	250	388	335
Karangan	14	18	5	6
Kutai Timur	4.687	6.739	2.383	2.152

Lanjutan Tabel/Continued Table 5.2.13

Kecamatan Subdistrict	Pisang/Banana (kw/qui)		Rambutan/Rambutan (kw/qui)	
	2022	2023	2022	2023
(1)	(38)	(39)	(40)	(41)
Muara Ancalong	2.526	376	1.021	1.402
Busang	26.109	20.822	765	1.651
Long Mesangat	9.270	8.479	4.009	6.172
Muara Wahau	2.612	2.453	569	370
Telen	880	928	1.063	–
Kongbeng	2.288	4.262	5.000	1.790
Muara Bengkal	2.804	3.491	123	145
Batu Ampar	14.941	16.614	670	386
Sangatta Utara	6.696	15.005	625	1.500
Bengalon	12.510	36.838	238	375
Teluk Pandan	33.277	30.329	9.838	30.461
Sangatta Selatan	21.176	30.364	2.222	2.924
Rantau Pulung	2.496	2.257	1.641	1.163
Sangkulirang	25.761	12.628	29	176
Kaliorang	507.411	755.160	–	877
Sandaran	5.148	4.601	100	472
Kaubun	72.332	95.939	5.614	3.132
Karangan	3.925	5.584	5	293
Kutai Timur	752.162	1.046.128	33.531	53.288

Lanjutan Tabel/*Continued Table* 5.2.13

Kecamatan Subdistrict	Salak/Snakefruit (kw/qui)		Sawo/Sapodilla/Sawo (kw/qui)	
	2022	2023	2022	2023
(1)	(42)	(43)	(44)	(45)
Muara Ancalong	18	16	26	28
Busang	14	9	178	89
Long Mesangat	117	133	44	53
Muara Wahau	2	1	19	7
Telen	6	15	–	–
Kongbeng	23	21	54	12
Muara Bengkal	5	5	52	52
Batu Ampar	14	30	16	14
Sangatta Utara	81	188	2	3
Bengalon	32	30	75	40
Teluk Pandan	205	162	–	–
Sangatta Selatan	570	1.195	136	351
Rantau Pulung	48	25	140	67
Sangkulirang	6	8	4	56
Kaliorang	40	3.963	15	76
Sandaran	–	64	13	2
Kaubun	108	140	29	25
Karangan	5	8	1	5
Kutai Timur	1.293	6.011	803	881

Lanjutan Tabel/Continued Table 5.2.13

Kecamatan Subdistrict	Sirsak/Soursop (kw/qui)		Sukun/Breadfruit (kw/qui)	
	2022	2023	2022	2023
(1)	(46)	(47)	(48)	(49)
Muara Ancalong	36	44	26	32
Busang	149	75	612	433
Long Mesangat	140	139	139	172
Muara Wahau	4	4	3	–
Telen	–	–	–	–
Kongbeng	21	10	52	42
Muara Bengkal	22	20	9	8
Batu Ampar	30	36	58	43
Sangatta Utara	7	8	20	29
Bengalon	22	13	317	355
Teluk Pandan	23	8	–	–
Sangatta Selatan	100	186	98	182
Rantau Pulung	268	192	78	88
Sangkulirang	8	32	7	57
Kaliorang	7	4	87	89
Sandaran	22	5	–	14
Kaubun	123	70	480	533
Karangan	5	1	33	56
Kutai Timur	985	848	2.018	2.134

Lanjutan Tabel/*Continued Table* 5.2.13

Kecamatan <i>Subdistrict</i>	Buah Naga/ <i>Dragon Fruit</i> (kw/ <i>qui</i>)		Lemon/ <i>Lemon</i> (kw/ <i>qui</i>)		Lengkeng <i>Dimocarpus Longan</i> (kw/ <i>qui</i>)	
	2022	2023	2022	2023	2022	2023
(1)	(50)	(51)	(52)	(53)	(54)	(55)
Muara Ancalong	–	–	–	–	–	–
Busang	–	–	–	–	–	–
Long Mesangat	61	81	–	2	8	4
Muara Wahau	–	–	–	–	–	–
Telen	–	–	–	–	–	–
Kongbeng	–	–	–	–	–	–
Muara Bengkal	–	–	–	–	–	–
Batu Ampar	30	16	–	–	–	–
Sanggata Utara	25	85	–	175	–	313
Bengalon	–	–	–	–	–	–
Teluk Pandan	–	–	5	20	–	40
Sanggata Selatan	20	21	6	4	12	592
Rantau Pulung	30	20	11	11	11	127
Sangkulirang	21	99	24	10	3	19
Kaliorang	–	61	18	–	–	400
Sandaran	–	–	–	–	–	–
Kaubun	–	–	–	–	–	–
Karangan	2	2	–	–	0	16
Kutai Timur	189	386	63	221	34	1.511

Sumber/*Source*: Badan Pusat Statistik, Statistik Pertanian Hortikultura SPH-BST/*BPS-Statistics Indonesia, Agricultural Statistic for Horticulture SPH-BST*

Tabel
Table 5.2.14

Produksi Buah–Buahan dan Sayuran Tahunan Menurut Jenis Tanaman di Kabupaten Kutai Timur, 2020–2023
Production of Annual Fruits and Vegetables by Kind of Plant in Kutai Timur Regency, 2020–2023

Jenis Tanaman <i>Kind of Plants</i>	Satuan <i>Unit</i>	2020	2021	2022	2023
(1)	(2)	(3)	(4)	(5)	(6)
Alpukat/ Avocado	kw/qui	975	1.270	1.422	3.370
Anggur/ Grape	kw/qui	–	–	–	–
Apel/ Apple	kw/qui	–	–	–	–
Belimbing/ Star Fruit	kw/qui	1.094	687	651	895
Duku/Langsat/Kokosan/ Duku	kw/qui	2.320	2.737	3.238	5.033
Durian/ Durian	kw/qui	8.952	10.878	20.414	60.511
Jambu Air/ Water Apple	kw/qui	744	1.308	1.712	2.184
Jambu Biji/ Guava	kw/qui	3.295	3.470	3.754	2.675
Jengkol/ Jengkol	kw/qui	1.314	2.703	2.939	2.618
Jeruk Besar/ Pomelo	kw/qui	896	72	576	395
Jeruk Siam/Keprok/ Orange/Tangerine	kw/qui	37.948	51.296	27.201	42.752
Mangga/ Mango	kw/qui	9.774	8.135	9.393	7.216
Manggis/ Mangosteen	kw/qui	348	106	123	435
Melinjo/ Gnetum/Melinjo	kw/qui	633	829	661	582
Nangka/Cempedak/ Jackfruit	kw/qui	10.050	12.273	17.188	15.487
Nenas/ Pineapple	kw/qui	3.413	16.082	73.457	95.607
Pepaya/ Papaya	kw/qui	5.785	6.570	4.687	6.739
Petai/ Twisted Cluster Bean	kw/qui	2.550	2.349	2.383	2.152
Pisang/ Banana	kw/qui	343.789	938.261	752.162	1.046.128
Rambutan/ Rambutan	kw/qui	15.598	27.516	33.531	53.288
Salak/ Snakefruit	kw/qui	2.004	831	1.293	6.011
Sawo/ Sapodilla/Sawo	kw/qui	903	785	803	881
Sirsak/ Soursop	kw/qui	1.432	912	985	848
Sukun/ Breadfruit	kw/qui	1.528	1.746	2.018	2.134
Buah Naga/ Hylocereus polyrhizus	kw/qui	...	16	189	386
Jeruk Lemon/ Lemon	kw/qui	...	5	63	221
Lengkeng/ Dimocarpus longan	kw/qui	...	–	34	1.511

Sumber/Source: Badan Pusat Statistik, Statistik Pertanian Hortikultura SPH-BST/BPS-Statistics Indonesia, Agricultural Statistic for

5.3 PERKEBUNAN ESTATE CROPS

Tabel 5.3.1 Luas Areal Tanaman Perkebunan Menurut Kecamatan dan Jenis Tanaman di Kabupaten Kutai Timur, 2022 dan 2023
Planted Area of Smallholders Estates by Subdistrict and Type of Crops in Kutai Timur Regency, 2022 and 2023

Kecamatan Subdistrict	Kelapa Sawit/Oil Palm (ha/ha)		Kelapa/Coconut (ha/ha)	
	2022	2023	2022	2023
(1)	(2)	(3)	(4)	(5)
Muara Ancalong	35.710,64	35.888,87	121,00	123,00
Busang	12.953,31	12.996,34	256,76	256,76
Long Mesangat	11.140,99	11.461,73	27,08	27,08
Muara Wahau	79.700,11	73.340,65	6,00	6,00
Telen	42.563,27	51.215,07	19,90	16,90
Kongbeng	47.470,80	52.605,82	20,00	20,00
Muara Bengkal	20.176,02	20.176,02	6,77	6,77
Batu Ampar	3.818,06	3.826,06	25,00	25,00
Sanggata Utara	134,00	92,00	7,00	10,00
Bengalon	55.897,77	55.941,04	1,00	1,00
Teluk Pandan	1.255,00	2.063,00	68,00	68,00
Sanggata Selatan	488,30	488,30	41,10	41,10
Rantau Pulung	23.004,51	26.920,85	41,00	47,00
Sangkulirang	36.214,16	39.714,59	380,50	368,50
Kaliorang	8.862,54	11.048,29	67,00	79,00
Sandaran	51.248,15	51.274,44	291,74	291,74
Kaubun	32.634,69	32.806,69	27,30	27,30
Karangan	45.366,97	47.726,97	–	4,00
Kutai Timur	508.639,29	529.586,73	1.407,15	1.419,15

Lanjutan Tabel/Continued Table 5.3.1

Kecamatan Subdistrict	Karet/Rubber (ha/ha)		Kopi/Coffee (ha/ha)	
	2022	2023	2022	2023
(1)	(6)	(7)	(8)	(9)
Muara Ancalong	834,00	834,00	0,80	0,80
Busang	805,70	805,50	36,05	36,05
Long Mesangat	1.111,25	680,75	2,00	2,00
Muara Wahau	137,06	119,05	1,70	1,70
Telen	631,00	631,00	–	–
Kongbeng	206,00	206,00	–	–
Muara Bengkal	344,78	344,78	1,00	–
Batu Ampar	1.293,40	1.293,40	8,25	8,25
Sangatta Utara	311,00	311,00	1,00	1,00
Bengalon	516,00	516,00	–	–
Teluk Pandan	275,20	275,20	9,25	9,00
Sangatta Selatan	857,00	857,00	6,00	6,00
Rantau Pulung	190,00	506,00	–	–
Sangkulirang	6.999,20	6.946,20	2,00	2,00
Kaliorang	81,00	86,50	5,00	5,00
Sandaran	3.334,15	3.334,15	12,00	12,00
Kaubun	134,00	141,00	4,50	4,50
Karangan	1.244,52	1.185,52	–	–
Kutai Timur	19.305,26	19.073,05	89,55	88,30

Lanjutan Tabel/*Continued Table* 5.3.1

Kecamatan Subdistrict	Panili/ <i>Vanilla</i> (ha/ha)		Kemiri/ <i>Candlenut</i> (ha/ha)	
	2022	2023	2022	2023
(1)	(10)	(11)	(12)	(13)
Muara Ancalong	–	–	–	–
Busang	0,43	–	–	–
Long Mesangat	–	–	–	–
Muara Wahau	–	–	–	–
Telen	–	–	–	–
Kongbeng	–	–	–	–
Muara Bengkal	–	–	0,60	0,60
Batu Ampar	–	–	–	–
Sangatta Utara	1,75	1,75	0,10	2,00
Bengalon	–	–	–	–
Teluk Pandan	–	–	17,00	17,00
Sangatta Selatan	2,50	2,50	2,00	2,00
Rantau Pulung	–	–	–	–
Sangkulirang	–	0,50	1,00	0,50
Kaliorang	2,75	2,50	3,90	2,50
Sandaran	–	–	6,00	6,00
Kaubun	0,25	0,25	3,50	3,50
Karangan	–	–	–	–
Kutai Timur	7,68	7,50	34,10	34,10

Lanjutan Tabel/Continued Table 5.3.1

Kecamatan Subdistrict	Kakao/Cocoa (ha/ha)		Aren/Sugar Palm (ha/ha)		Lada/Pepper (ha/ha)	
	2022	2023	2022	2023	2022	2023
(1)	(14)	(15)	(16)	(17)	(18)	(19)
Muara Ancalong	198,00	208,00	–	–	25,40	25,40
Busang	2.337,70	2.337,70	–	–	4,29	4,20
Long Mesangat	10,00	10,00	–	–	6,00	6,00
Muara Wahau	–	–	11,00	11,00	0,25	0,25
Telen	6,00	6,00	39,00	39,00	3,50	3,50
Kongbeng	16,00	16,00	17,00	17,00	11,00	11,00
Muara Bengkal	2,00	2,00	9,00	9,00	–	–
Batu Ampar	–	–	7,50	7,50	307,44	345,44
Sangatta Utara	7,00	7,00	1,20	6,25	2,25	2,75
Bengalon	1,25	1,25	27,00	27,00	12,00	12,00
Teluk Pandan	52,57	52,57	37,00	37,00	7,50	11,50
Sangatta Selatan	2,30	4,10	3,00	3,00	7,50	7,50
Rantau Pulung	8,00	8,00	–	21,00	6,00	6,00
Sangkulirang	158,00	103,00	179,00	176,00	4,00	4,00
Kaliorang	55,13	55,13	11,25	31,00	11,75	26,75
Sandaran	505,55	505,55	4,00	4,00	8,50	8,50
Kaubun	150,50	125,50	3,00	3,00	13,75	10,75
Karangan	151,00	166,00	–	–	7,50	7,50
Kutai Timur	3.661,00	3.607,80	348,95	391,75	438,63	493,04

Sumber/Source: Dinas Perkebunan Kabupaten Kutai Timur/Estate Corps Departement of Kutai Timur Regency

Tabel
Table 5.3.2

Produksi Perkebunan Menurut Kecamatan dan Jenis Tanaman di Kabupaten Kutai Timur, 2022 dan 2023
Production of Smallholders Estates Crops by Subdistrict and Type of Crops in Kutai Timur Regency, 2022 and 2023

Kecamatan Subdistrict	Kelapa Sawit/Oil Palm (ton/ton)		Kelapa/Coconut (ton/ton)	
	2022	2023	2022	2023
(1)	(2)	(3)	(4)	(5)
Muara Ancalong	529.170,43	265.318,27	2,16	2,23
Busang	66.954,87	317.431,57	110,57	0,00
Long Mesangat	68.540,84	30.350,31	6,12	9,00
Muara Wahau	1.611.613,12	1.563.117,38	6,60	2,06
Telen	669.064,53	347.528,95	2,01	1,14
Kongbeng	607.830,16	834.032,50	6,60	53,00
Muara Bengkal	275.200,65	510.046,45	1,05	1,05
Batu Ampar	31.980,29	4.875,00	0,70	8,20
Sangatta Utara	465,21	325,00	1,62	9,00
Bengalon	757.516,76	664.980,55	1,08	1,03
Teluk Pandan	11.566,36	159,00	41,93	41,93
Sangatta Selatan	5.962,78	6.458,94	2,05	1,55
Rantau Pulung	161.104,17	122.672,22	4,42	11,22
Sangkulirang	610.304,97	598.243,66	415,88	43,44
Kaliorang	88.022,42	70.011,27	99,33	219,00
Sandaran	601.222,39	278.521,82	352,43	352,43
Kaubun	393.538,05	368.307,00	5,53	8,20
Karangan	570.628,10	563.085,23	–	1,32
Kutai Timur	7.060.686,10	6.545.465,12	1.060,08	765,80

Lanjutan Tabel/Continued Table 5.3.2

Kecamatan Subdistrict	Karet/Rubber (ton/ton)		Kopi/Coffee (ton/ton)	
	2022	2023	2022	2023
(1)	(6)	(7)	(8)	(9)
Muara Ancalong	87,72	87,51	0,56	0,24
Busang	–	72,48	33,52	–
Long Mesangat	470,76	198,00	0,54	–
Muara Wahau	37,09	31,61	1,18	1,18
Telen	195,31	76,22	–	–
Kongbeng	37,09	32,00	3,62	–
Muara Bengkal	26,52	26,52	0,60	–
Batu Ampar	29,22	208,25	0,89	5,50
Sangatta Utara	25,68	184,00	0,45	0,45
Bengalon	9,80	5,42	–	–
Teluk Pandan	3,66	439,90	–	13,50
Sangatta Selatan	1,49	4,38	1,28	1,49
Rantau Pulung	89,26	90,45	–	–
Sangkulirang	38,59	63,00	0,49	3,92
Kaliorang	0,36	231,84	1,70	–
Sandaran	30,43	–	3,92	–
Kaubun	3,59	15,00	2,27	0,8
Karangan	701,87	42,00	–	–
Kutai Timur	1.788,44	1.808,58	51,02	20,78

Lanjutan Tabel/*Continued Table* 5.3.2

Kecamatan <i>Subdistrict</i>	Panili/ <i>Vanilla</i> (ton/ton)		Kemiri/ <i>Candlenut</i> (ton/ton)	
	2022	2023	2022	2023
(1)	(10)	(11)	(12)	(13)
Muara Ancalong	–	–	–	–
Busang	1,00	–	–	–
Long Mesangat	–	–	–	–
Muara Wahau	–	–	–	–
Telen	–	–	–	–
Kongbeng	–	–	–	–
Muara Bengkal	–	–	0,40	1,80
Batu Ampar	–	–	–	–
Sangatta Utara	0,62	0,10	0,31	1,00
Bengalon	–	–	–	–
Teluk Pandan	–	–	1,60	4,30
Sangatta Selatan	0,56	0,04	1,50	0,15
Rantau Pulung	–	–	–	–
Sangkulirang	–	–	–	–
Kaliorang	0,38	7,20	1,20	7,20
Sandaran	–	–	1,66	1,65
Kaubun	0,32	0,32	1,18	0,20
Karangan	–	–	–	–
Kutai Timur	2,88	7,66	7,85	16,30

Lanjutan Tabel/Continued Table 5.3.2

Kecamatan Subdistrict	Kakao/Cocoa (ton/ton)		Aren/Sugar Palm (ton/ton)		Lada/Pepper (ton/ton)	
	2022	2023	2022	2023	2022	2023
(1)	(14)	(15)	(16)	(17)	(18)	(19)
Muara Ancalong	28,83	28,49	–	–	0,56	–
Busang	1.199,85	23,10	–	–	2,55	–
Long Mesangat	5,89	–	–	–	6,63	–
Muara Wahau	–	–	0,38	0,16	0,37	0,16
Telen	–	–	–	–	1,97	0,14
Kongbeng	5,65	4,70	–	–	–	0,25
Muara Bengkal	0,32	–	0,37	1,95	0,43	–
Batu Ampar	–	–	147,00	1,25	99,16	32,90
Sangatta Utara	1,92	0,50	0,47	5,00	0,64	1,00
Bengalon	0,54	0,73	–	4,60	–	–
Teluk Pandan	15,88	4,68	1.563,00	65,00	0,68	4,40
Sangatta Selatan	1,65	0,81	3,90	1,20	2,77	0,55
Rantau Pulung	1,02	1,02	–	–	0,50	0,50
Sangkulirang	28,64	12,88	798,00	20,50	0,42	0,14
Kaliorang	17,45	21,60	0,51	24,00	1,92	14,25
Sandaran	38,93	38,93	346,00	3,46	4,63	4,63
Kaubun	2,22	7,00	141,00	–	1,92	0,20
Karangan	65,34	67,20	–	–	2,62	1,65
Kutai Timur	1.414,13	211,64	3.000,63	127,12	127,77	60,77

Sumber/Source: Dinas Perkebunan Kabupaten Kutai Timur/Estate Corps Departement of Kutai Timur Regency

Tabel
Table 5.3.3**Jumlah Petani Perkebunan Menurut Kecamatan dan Jenis Tanaman di Kabupaten Kutai Timur (kepala keluarga), 2022 dan 2023**
Number of Estate Farmers by Subdistrict and Type of Crops in Kutai Timur Regency (householder), 2022 and 2023

Kecamatan Subdistrict	Kelapa Sawit/Oil Palm		Kelapa/Coconut	
	2022	2023	2022	2023
(1)	(2)	(3)	(4)	(5)
Muara Ancalong	3.297	1.568	2	55
Busang	407	–	123	0
Long Mesangat	1.031	208	19	10
Muara Wahau	7.282	2.886	6	6
Telen	2.878	401	7	7
Kongbeng	6.863	4.201	752	752
Muara Bengkal	3.361	1.802	6	6
Batu Ampar	301	185	14	14
Sanggata Utara	67	75	7	10
Bengalon	5.079	3.039	1	1
Teluk Pandan	440	440	25	25
Sanggata Selatan	239	239	32	32
Rantau Pulung	2.305	828	8	180
Sangkulirang	2.018	2.094	191	194
Kaliorang	1.632	2.360	64	1.508
Sandaran	1.532	1	157	157
Kaubun	2.442	400	41	41
Karangan	1.644	126	–	5
Kutai Timur	42.818	20.853	1.455	3.003

Lanjutan Tabel/Continued Table 5.3.3

Kecamatan Subdistrict	Karet/Rubber		Kopi/Coffee	
	2022	2023	2022	2023
(1)	(6)	(7)	(8)	(9)
Muara Ancalong	376	832	2	2
Busang	801	263	43	–
Long Mesangat	806	73	2	2
Muara Wahau	48	48	2	–
Telen	234	234	–	–
Kongbeng	47	40	–	–
Muara Bengkal	183	183	1	–
Batu Ampar	311	24	5	5
Sangatta Utara	60	84	2	2
Bengalon	376	376	–	–
Teluk Pandan	121	125	1	1
Sangatta Selatan	838	838	3	3
Rantau Pulung	300	221	–	–
Sangkulirang	180	47	1	1
Kaliorang	30	30	6	1
Sandaran	146	146	15	15
Kaubun	50	50	6	5
Karangan	232	90	–	–
Kutai Timur	5.139	3.704	89	37

Lanjutan Tabel/*Continued Table* 5.3.3

Kecamatan Subdistrict	Panili/ <i>Vanilla</i>		Kemiri/ <i>Candlenut</i>	
	2022	2023	2022	2023
(1)	(14)	(15)	(16)	(17)
Muara Ancalong	–	–	–	–
Busang	1	–	–	–
Long Mesangat	–	–	–	–
Muara Wahau	–	–	–	–
Telen	–	–	–	–
Kongbeng	–	–	–	–
Muara Bengkal	–	–	30	11
Batu Ampar	–	–	–	–
Sangatta Utara	2	1	2	2
Bengalon	–	–	–	–
Teluk Pandan	–	–	17	17
Sangatta Selatan	3	3	3	3
Rantau Pulung	–	–	–	–
Sangkulirang	–	3	–	1
Kaliorang	1	1	4	4
Sandaran	–	–	5	5
Kaubun	1	1	6	6
Karangan	–	–	–	–
Kutai Timur	8	9	67	49

Lanjutan Tabel/Continued Table 5.3.3

Kecamatan Subdistrict	Kakao/Cocoa		Aren/Sugar Palm		Lada/Pepper	
	2022	2023	2022	2023	2022	2023
(1)	(22)	(23)	(24)	(25)	(26)	(27)
Muara Ancalong	74	74	–	–	26	26
Busang	1.150	142	–	–	8	0
Long Mesangat	10	–	–	–	26	0
Muara Wahau	–	–	10	10	1	1
Telen	6	6	39	39	4	4
Kongbeng	20	24	1	1	13	13
Muara Bengkal	2	2	11	30	–	–
Batu Ampar	–	–	5	5	35	4
Sangatta Utara	5	5	2	10	3	3
Bengalon	1	1	13	13	5	5
Teluk Pandan	350	350	12	12	15	15
Sangatta Selatan	3	3	4	4	5	5
Rantau Pulung	2	2	–	–	7	7
Sangkulirang	141	28	123	60	1	4
Kaliorang	46	46	10	30	22	12
Sandaran	237	237	3	3	26	26
Kaubun	55	35	3	–	10	5
Karangan	149	110	–	–	8	8
Kutai Timur	2.251	1.065	236	217	215	138

Sumber/Source: Dinas Perkebunan Kabupaten Kutai Timur/Estate Corps Departement of Kutai Timur Regency

Tabel
Table 5.3.4**Luas Areal Perkebunan Menurut Jenis Tanaman di
Kabupaten Kutai Timur (ha), 2023**
*Planted Area of Estate by Kind of Plants in Kutai Timur
Regency (ha), 2023*

Jenis Tanaman <i>Kind of Plant</i>	Tanaman Belum Menghasilkan <i>Haven't Productive Crop yet</i>	Tanaman Menghasilkan <i>Producted Crop</i>	Tanaman Tua/ Rusak <i>Old Crop</i>	Jumlah Total
(1)	(2)	(3)	(4)	(5)
Kelapa Sawit <i>Oil Palm</i>	47.269	482.300	17	529.587
Kelapa <i>Coconut</i>	222	915,84	281	1.419
Karet <i>Rubber</i>	13.902	3735,6	1.436	19.073
Kopi <i>Coffee</i>	5	42,85	40	88
Kakao <i>Cocoa</i>	581	866,17	2.160	3.608
Tebu <i>Sugar Cane</i>	–	–	–	–
Panili <i>Vanilla</i>	2	2,6	3	8
Kemiri <i>Candlenut</i>	3	31	–	34
Kelapa Hibrida <i>Hybrid Coconut</i>	–	–	–	–
Cengkeh <i>Clove</i>	–	–	–	–
Pala <i>Nutmeg</i>	–	–	–	–
Aren <i>Palm Sugar</i>	270	118,65	3	392
Lada <i>Pepper</i>	109	307,74	77	493

Sumber/Source: Dinas Perkebunan Kabupaten Kutai Timur/*Estate Corps Departement of Kutai Timur Regency*

Tabel
Table 5.3.5

Luas Areal Perkebunan Rakyat Menurut Jenis Tanaman di Kabupaten Kutai Timur (ha), 2023
Planted Area of Smallholder Estate by Type of Crops in Kutai Timur Regency (ha), 2023

Jenis Tanaman <i>Kind of Plant</i>	Tanaman Belum Menghasilkan <i>Haven't Productive Crop yet</i>	Tanaman Menghasilkan <i>Produced Crop</i>	Tanaman Tua/Rusak <i>Old Crop</i>	Jumlah Total
(1)	(2)	(3)	(4)	(5)
Kelapa Sawit <i>Oil Palm</i>	16.164	43.343,43	17	59.525
Kelapa <i>Coconut</i>	222	915,84	281	1.419
Karet <i>Rubber</i>	4.228	2.655,08	1.436	8.318
Kopi <i>Coffee</i>	5	42,85	40	88
Kakao <i>Cocoa</i>	581	866,17	2.160	3.608
Tebu <i>Sugar Cane</i>	–	–	–	–
Panili <i>Vanilla</i>	2	2,6	3	8
Kemiri <i>Candlenut</i>	3	31	–	34
Kelapa Hibrida <i>Hybrid Coconut</i>	–	–	–	–
Cengkeh <i>Clove</i>	–	–	–	–
Pala <i>Nutmeg</i>	–	–	–	–
Aren <i>Palm Sugar</i>	270	118,65	3	392
Lada <i>Pepper</i>	109	307,74	77	493

Sumber/Source: Dinas Perkebunan Kabupaten Kutai Timur/*Estate Corps Departement of Kutai Timur Regency*

Tabel
Table 5.3.6**Luas Areal Perkebunan Besar Swasta (PBS) Menurut Jenis Tanaman di Kabupaten Kutai Timur (ha), 2023**
Planted Area of Private Estate by Kind of Plants in Kutai Timur Regency (ha), 2023

Jenis Tanaman <i>Kind of Plant</i>	Tanaman Belum Menghasilkan <i>Haven't Productive Crop yet</i>	Tanaman Menghasilkan <i>Producted Crop</i>	Tanaman Tua/Rusak <i>Old Crop</i>	Jumlah Total
(1)	(2)	(3)	(4)	(5)
Kelapa Sawit <i>Oil Palm</i>	23.522	344.402,29	–	367.924
Kelapa <i>Coconut</i>	–	–	–	–
Karet <i>Rubber</i>	9.674	1.080,52	–	10.755
Kopi <i>Coffee</i>	–	–	–	–
Kakao <i>Cocoa</i>	–	–	–	–
Tebu <i>Sugar Cane</i>	–	–	–	–
Panili <i>Vanilla</i>	–	–	–	–
Kemiri <i>Candlenut</i>	–	–	–	–
Kelapa Hibrida <i>Hybrid Coconut</i>	–	–	–	–
Cengkeh <i>Clove</i>	–	–	–	–
Pala <i>Nutmeg</i>	–	–	–	–
Aren <i>Palm Sugar</i>	–	–	–	–
Lada <i>Pepper</i>	–	–	–	–

Sumber/Source: Dinas Perkebunan Kabupaten Kutai Timur/*Estate Corps Departement of Kutai Timur Regency*

Tabel
Table 5.3.7

Produksi Perkebunan Rakyat Menurut Jenis Tanaman di Kabupaten Kutai Timur (ton), 2023
Production of Community Plantations by Kind of Plants in Kutai Timur Regency (ha), 2023

Jenis Tanaman Kind of Plant	2019	2020	2021	2022	2023
(1)	(2)	(3)	(4)	(5)	(6)
Kelapa Sawit Oil Palm	7.060.686,1	7.936.369,29	6.545.465,1
Kelapa Coconut	1.060,03	679,02	765,8
Karet Rubber	1.788,4	6.620,18	6.820,22
Kopi Coffee	50,98	59,13	27,08
Kakao Cocoa	1.414,09	1.455,75	211,64
Tebu Sugar Cane	—	—	—
Panili Vanilla	2,87	2,87	7,66
Kemiri Candlenut	7,83	203,61	16,3
Kelapa Hibrida Hybrid Coconut	—	—	—
Cengkeh Clove	—	—	—
Pala Nutmeg	—	—	—
Aren Palm Sugar	35,55	325,14	127,12
Lada Pepper	127,72	131,23	61,01

Sumber/Source: Dinas Perkebunan Kabupaten Kutai Timur/Estate Corps Departement of Kutai Timur Regency

5.4 PERIKANAN FISHERY

Tabel 5.4.1 Jumlah Rumah Tangga Perikanan Menurut Kecamatan dan Subsektor di Kabupaten Kutai Timur, 2022 dan 2023
Number of Fishery Household by Subdistrict and Subsector in Kutai Timur Regency, 2022 and 2023

Kecamatan Subdistrict	Perikanan Laut Marine Fisheries		Perairan Umum Inland Water		Perikanan Budidaya Aquaculture	
	2022	2023	2022	2023	2022	2023
(1)	(2)	(3)	(4)	(5)	(6)	(7)
Muara Ancalong	–	–	141	191	7	8
Busang	–	–	77	165	–	–
Long Mesangat	–	–	–	32	5	8
Muara Wahau	–	–	14	81	5	10
Telen	–	–	10	128	–	1
Kongbeng	–	–	43	51	2	15
Muara Bengkal	–	–	479	768	8	18
Batu Ampar	–	–	167	167	–	2
Sanggata Utara	169	231	–	–	42	42
Bengalon	185	185	–	–	45	45
Teluk Pandan	177	177	–	–	8	20
Sanggata Selatan	262	347	–	–	38	38
Rantau Pulung	–	–	–	–	10	16
Sangkulirang	611	795	35	35	11	11
Kaliorang	294	294	–	–	9	8
Sandaran	279	279	–	–	–	1
Kaubun	–	–	37	37	–	4
Karangan	–	–	–	–	12	11
Kutai Timur	1.977	2.308	1.003	1.655	202	258

Sumber/Source: Dinas Kelautan dan Perikanan Kabupaten Kutai Timur/Marine and Fisheries Service of Kutai Timur Regency

Tabel
Table 5.4.2

Produksi Perikanan Menurut Kecamatan dan Subsektor di Kabupaten Kutai Timur, 2022 dan 2023
Production of Fishery by Subdistrict and Subsector in Kutai Timur Regency, 2022 and 2023

Kecamatan Subdistrict	Perikanan Laut Marine Fisheries (ton/ton)		Perairan Umum Inland Water (ton/ton)		Perikanan Budidaya Aquaculture (ton/ton)	
	2022	2023	2022	2023	2022	2023
(1)	(2)	(3)	(4)	(5)	(6)	(7)
Muara Ancalong	–	–	178,9	250,55	46,45	31,83
Busang	–	–	91,2	216,44	–	–
Long Mesangat	–	–	–	41,98	33,09	22,74
Muara Wahau	–	–	16,2	106,25	33,01	22,74
Telen	–	–	11,77	167,91	–	4,55
Kongbeng	–	–	41,48	66,9	2,3	13,13
Muara Bengkal	–	–	568,59	1007,44	75,51	36,38
Batu Ampar	–	–	197,71	219,07	–	9,09
Sanggata Utara	418,93	632,05	–	–	279,12	165,32
Bengalon	452,6	506,19	–	–	30,18	110,44
Teluk Pandan	437,08	484,3	–	–	25,77	90,94
Sanggata Selatan	669,59	949,45	–	–	199,99	300,36
Rantau Pulung	–	–	–	–	68,5	50,02
Sangkulirang	1.532,68	2175,25	29,63	45,91	30,04	23,17
Kaliorang	759,79	804,43	–	–	8,94	27,28
Sandaran	708,35	763,39	–	–	–	4,55
Kaubun	–	–	43,54	48,54	–	18,19
Karangan	–	–	–	–	78,46	50,02
Kutai Timur	4.979,02	6.315,06	1.179,02	2.170,99	911,36	980,75

Sumber/Source: Dinas Kelautan dan Perikanan Kabupaten Kutai Timur/Marine and Fisheries Service of Kutai Timur Regency

Tabel
Table 5.4.3

**Nilai Perikanan Menurut Kecamatan dan Subsektor di
Kabupaten Kutai Timur, 2022 dan 2023**
*Value of Fishery by Subdistrict and Subsector in Kutai Timur
Regency, 2022 and 2023*

Kecamatan Subdistrict	Perikanan Laut Marine Fisheries (ribu rupiah/thousand rupiah)		Perairan Umum Inland Water (ribu rupiah/thousand rupiah)		Perikanan Budidaya Aquaculture (ribu rupiah/thousand rupiah)	
	2022	2023	2022	2023	2022	2023
(1)	(2)	(3)	(4)	(5)	(6)	(7)
Muara Ancalong	–	–	4.791.821,00	6.455.017,00	1.847.172,00	1.142.414,00
Busang	–	–	2.660.245,00	5.576.324,00	–	–
Long Mesangat	–	–	–	1.081.469,00	1.357.954,00	816.020,00
Muara Wahau	–	–	845.525,00	2.737.470,00	1.357.954,00	816.010,00
Telen	–	–	730.304,00	4.325.878,00	–	163.209,00
Kongbeng	–	–	1.450.431,00	1.723.592,00	179.955,00	476.062,00
Muara Bengkal	–	–	14.239.889,00	25.955.267,00	2.935.129,00	1.305.616,00
Batu Ampar	–	–	5.252.703,00	5.643.919,00	–	326.420,00
Sangatta Utara	16.648.629,00	22.893.985,00	–	–	10.408.482,00	6.053.699,00
Bengalon	17.739.106,00	18.335.010,00	–	–	844.065,00	4.080.494,00
Teluk Pandan	17.235.809,00	17.542.144,00	–	–	258.452,00	3.264.040,00
Sangatta Selatan	24.785.260,00	34.390.532,00	–	–	4.383.965,00	6.437.801,00
Rantau Pulung	–	–	–	–	2.580.999,00	1.795.222,00
Sangkulirang	52.082.112,00	78.790.987,00	1.162.380,00	1.182.857,00	2.978.710,00	961.985,00
Kaliorang	27.721.158,00	29.137.799,00	–	–	276.741,00	979.212,00
Sandaran	26.043.502,00	27.651.177,00	–	–	–	163.208,00
Kaubun	–	–	1.508.042,00	1.250.449,00	–	652.808,00
Karangan	–	–	–	–	3.070.216,00	1.795.222,00
Kutai Timur	182.255.576,00	228.741.634,00	32.641.340,00	55.932.242,00	32.479.794,00	31.229.442,00

Sumber/Source: Dinas Kelautan dan Perikanan Kabupaten Kutai Timur/Marine and Fisheries Service of Kutai Timur Regency

Tabel 5.4.4 Jumlah Alat Penangkapan Ikan Menurut Kecamatan dan Jenis di Kabupaten Kutai Timur, 2022 dan 2023
Number of Fishing Gear by Subdistrict and Kinds in Kutai Timur Regency, 2022 and 2023

Kecamatan Subdistrict	Pukat Udang Shrimp Net		Pukat Cincin Purse Seine	
	2022	2023	2022	2023
(1)	(2)	(3)	(4)	(5)
Muara Ancalong	–	–	–	–
Busang	–	–	–	–
Long Mesangat	–	–	–	–
Muara Wahau	–	–	–	–
Telen	–	–	–	–
Kongbeng	–	–	–	–
Muara Bengkal	–	–	–	–
Batu Ampar	–	–	–	–
Sanggata Utara	–	–	–	–
Bengalon	–	–	–	–
Teluk Pandan	–	–	–	–
Sanggata Selatan	–	–	–	–
Rantau Pulung	–	–	–	–
Sangkulirang	–	–	2	2
Kaliorang	–	–	–	–
Sandaran	–	–	–	–
Kaubun	–	–	–	–
Karangan	–	–	–	–
Kutai Timur	–	–	2	2

Lanjutan Tabel/*Continued Table* 5.4.4

Kecamatan <i>Subdistrict</i>	Pukat Ikan <i>Fish Net</i>		Bagan/Jaring Angkat <i>Lift Net</i>	
	2022	2023	2022	2023
(1)	(6)	(7)	(8)	(9)
Muara Ancalong	–	–	–	–
Busang	–	–	–	–
Long Mesangat	–	–	–	–
Muara Wahau	–	–	–	–
Telen	–	–	–	–
Kongbeng	–	–	–	–
Muara Bengkal	–	–	–	–
Batu Ampar	–	–	–	–
Sangatta Utara	–	–	10	10
Bengalon	–	–	15	15
Teluk Pandan	–	–	15	15
Sangatta Selatan	–	–	16	16
Rantau Pulung	–	–	–	–
Sangkulirang	–	–	32	32
Kaliorang	–	–	20	20
Sandaran	–	–	18	18
Kaubun	–	–	–	–
Karangan	–	–	–	–
Kutai Timur	–	–	126	126

Lanjutan Tabel/Continued Table 5.4.4

Kecamatan Subdistrict	Jaring Insang Hanyut Drift Gill Net		Jaring Insang Lingkar Encircling Gill Net	
	2022	2023	2022	2023
(1)	(10)	(11)	(12)	(13)
Muara Ancalong	38	38	–	–
Busang	25	25	–	–
Long Mesangat	–	–	–	–
Muara Wahau	5	5	–	–
Telen	3	3	–	–
Kongbeng	11	11	–	–
Muara Bengkal	156	156	–	–
Batu Ampar	–	–	–	–
Sangatta Utara	43	43	27	27
Bengalon	73	73	33	33
Teluk Pandan	40	40	28	28
Sangatta Selatan	90	90	60	60
Rantau Pulung	–	–	–	–
Sangkulirang	223	223	75	75
Kaliorang	79	79	60	60
Sandaran	85	85	62	62
Kaubun	–	–	–	–
Karangan	–	–	–	–
Kutai Timur	871	871	345	345

Lanjutan Tabel/*Continued Table* 5.4.4

Kecamatan <i>Subdistrict</i>	Jaring Insang Tetap <i>Bottom Gill Net</i>		Pancing Ulur <i>Hand Line</i>	
	2022	2023	2022	2023
(1)	(14)	(15)	(16)	(17)
Muara Ancalong	40	110	298	298
Busang	30	40	173	173
Long Mesangat	–	10	–	–
Muara Wahau	7	7	49	49
Telen	5	5	42	42
Kongbeng	15	15	91	91
Muara Bengkal	180	225	960	960
Batu Ampar	68	68	349	349
Sangatta Utara	68	78	339	339
Bengalon	73	83	365	365
Teluk Pandan	65	85	353	353
Sangatta Selatan	110	120	529	529
Rantau Pulung	–	–	–	–
Sangkulirang	220	220	1231	1231
Kaliorang	120	120	598	598
Sandaran	118	158	559	559
Kaubun	20	20	94	94
Karangan	–	–	–	–
Kutai Timur	1.139	1.364	6.030	6.030

Lanjutan Tabel/Continued Table 5.4.4

Kecamatan Subdistrict	Pancing Lainnya Other Fishing Gear		lat Pengumpul Rumput Laut Seaweed Collectors	
	2022	2023	2022	2023
(1)	(22)	(23)	(24)	(25)
Muara Ancalong	–	–	–	–
Busang	–	–	–	–
Long Mesangat	–	–	–	–
Muara Wahau	–	–	–	–
Telen	–	–	–	–
Kongbeng	–	–	–	–
Muara Bengkal	–	–	–	–
Batu Ampar	–	–	–	–
Sangatta Utara	18	18	–	–
Bengalon	5	5	–	–
Teluk Pandan	18	18	5	5
Sangatta Selatan	22	22	9	9
Rantau Pulung	–	–	–	–
Sangkulirang	70	70	–	–
Kaliorang	21	21	–	–
Sandaran	22	22	–	–
Kaubun	–	–	–	–
Karangan	–	–	–	–
Kutai Timur	176	176	14	14

Lanjutan Tabel/*Continued Table* 5.4.4

Kecamatan <i>Subdistrict</i>	Sero <i>Sero</i>		Bubu <i>Fish Trap</i>	
	2022	2023	2022	2023
(1)	(30)	(31)	(32)	(33)
Muara Ancalong	–	–	122	122
Busang	–	–	67	67
Long Mesangat	–	–	–	–
Muara Wahau	–	–	15	15
Telen	–	–	10	10
Kongbeng	–	–	30	30
Muara Bengkal	–	–	444	444
Batu Ampar	–	–	144	144
Sangatta Utara	10	10	150	150
Bengalon	11	11	158	158
Teluk Pandan	11	11	150	150
Sangatta Selatan	13	13	230	230
Rantau Pulung	–	–	–	–
Sangkulirang	15	15	555	555
Kaliorang	11	11	260	260
Sandaran	14	14	240	240
Kaubun	–	–	35	35
Karangan	–	–	–	–
Kutai Timur	85	85	2.610	2.610

Lanjutan Tabel/Continued Table 5.4.4

Kecamatan Subdistrict	Lain-lain Others		Jumlah Total	
	2022	2023	2022	2023
(1)	(34)	(35)	(36)	(37)
Muara Ancalong	10	10	508	508
Busang	5	5	300	300
Long Mesangat	–	–	–	–
Muara Wahau	1	1	77	77
Telen	1	1	61	61
Kongbeng	2	2	149	149
Muara Bengkal	33	33	1.773	1.773
Batu Ampar	11	11	572	572
Sangatta Utara	11	11	676	676
Bengalon	12	12	745	745
Teluk Pandan	12	12	697	697
Sangatta Selatan	18	18	1.097	1.097
Rantau Pulung	–	–	–	–
Sangkulirang	43	43	2.466	2.466
Kaliorang	20	20	1.189	1.189
Sandaran	19	19	1.137	1.137
Kaubun	2	2	151	151
Karangan	–	–	–	–
Kutai Timur	200	200	11.598	11.598

Sumber/Source: Dinas Kelautan dan Perikanan Kabupaten Kutai Timur/Marine and Fisheries Service of Kutai Timur Regency

Tabel
Table 5.4.5

Jumlah Perahu/Kapal Penangkap Ikan Perairan Air Laut Menurut Kecamatan dan Jenis Kapal di Kabupaten Kutai Timur, 2023
Number of Marine Fishing Boats by Subdistrict and Type of Boards in Kutai Timur Regency, 2023

Kecamatan Subdistrict	Perahu Tanpa Motor Non-Powered Boats		Perahu Motor Tempel Out – Boards Motors
	Kecil Small	Sedang Medium	
(1)	(2)	(3)	(4)
Muara Ancalong	1	–	15
Busang	7	–	44
Long Mesangat	–	–	22
Muara Wahau	1	–	74
Telen	1	–	4
Kongbeng	5	–	5
Muara Bengkal	16	–	684
Batu Ampar	2	–	123
Sanggatta Utara	8	–	189
Bengalon	5	–	58
Teluk Pandan	10	–	115
Sanggatta Selatan	7	–	308
Rantau Pulung	–	–	–
Sangkulirang	7	–	589
Kaliorang	5	–	92
Sandaran	5	–	87
Kaubun	1	–	37
Karangan	1	–	–
Kutai Timur	82	–	2.446

Lanjutan Tabel/Continued Table 5.4.5

Kecamatan Subdistrict	Kapal Motor In – Board Motors			Jumlah Total
	0 - 5 GT	5 - 10 GT	10-30 GT	
(1)	(5)	(6)	(7)	(8)
Muara Ancalong	–	–	–	16
Busang	–	–	–	51
Long Mesangat	–	–	–	22
Muara Wahau	–	–	–	75
Telen	–	–	–	5
Kongbeng	–	–	–	10
Muara Bengkal	–	–	–	700
Batu Ampar	–	–	–	125
Sangatta Utara	144	9	–	350
Bengalon	167	3	–	233
Teluk Pandan	161	3	–	289
Sangatta Selatan	240	9	–	564
Rantau Pulung	–	–	–	–
Sangkulirang	604	12	2	1.214
Kaliorang	286	3	–	386
Sandaran	258	11	–	361
Kaubun	–	–	–	38
Karangan	–	–	–	1
Kutai Timur	1.860	50	2	4.440

Sumber/Source: Dinas Kelautan dan Perikanan Kabupaten Kutai Timur/Marine and Fisheries Service of Kutai Timur Regency

Tabel
Table 5.4.6**Jumlah Nelayan dan Kelompok Nelayan Menurut Kecamatan di Kabupaten Kutai Timur, 2022 dan 2023**
Number of Fisherman and Fisherman Group by Subdistrict in Kutai Timur Regency, 2022 and 2023

Kecamatan Subdistrict	Nelayan Fisherman		Kelompok Nelayan Fisherman Group	
	2022	2023	2022	2023
(1)	(2)	(3)	(4)	(5)
Muara Ancalong	151	191	7	11
Busang	77	165	4	6
Long Mesangat	–	32	–	–
Muara Wahau	14	81	2	2
Telen	10	128	1	3
Kongbeng	43	51	3	4
Muara Bengkal	479	768	26	50
Batu Ampar	167	167	9	9
Sangatta Utara	169	231	16	20
Bengalon	185	185	10	11
Teluk Pandan	177	177	13	18
Sangatta Selatan	262	347	26	30
Rantau Pulung	–	–	–	–
Sangkulirang	636	830	59	73
Kaliorang	294	294	17	17
Sandaran	279	279	20	28
Kaubun	37	37	2	2
Karangan	–	–	–	–
Kutai Timur	2.980	3.963	215	284

Sumber/Source: Dinas Kelautan dan Perikanan Kabupaten Kutai Timur/Marine and Fisheries Service of Kutai Timur Regency

**5.5 PETERNAKAN
LIVESTOCK**

Tabel 5.5.1 Populasi Ternak Menurut Kecamatan dan Jenis Ternak di Kabupaten Kutai Timur (ekor), 2023
Livestock Population by Subdistrict and Kind of Livestock in Kutai Timur Regency (head), 2023

Kecamatan Subdistrict	Sapi Potong Beef Cattle	Sapi Perah Dairy Cattle	Kerbau Buffalo	Kuda Horse
(1)	(2)	(3)	(4)	(5)
Muara Ancalong	308	–	–	–
Busang	22	–	–	–
Long Mesangat	480	–	–	–
Muara Wahau	1.134	–	3	–
Telen	622	–	7	–
Kongbeng	3.022	–	–	–
Muara Bengkal	468	–	4	–
Batu Ampar	367	–	–	–
Sanggata Utara	2.525	19	4	–
Bengalon	1.059	–	7	–
Teluk Pandan	1.029	–	12	–
Sanggata Selatan	1.116	17	–	5
Rantau Pulung	1.386	–	71	–
Sangkulirang	2.020	–	28	–
Kaliorang	2.442	–	1	–
Sandaran	1.403	–	39	–
Kaubun	2.248	–	–	–
Karangan	431	–	60	–
Kutai Timur	22.082	36	236	5

Lanjutan Tabel/*Continued Table 5.5.1*

Kecamatan <i>Subdistrict</i>	Babi <i>Pig</i>	Kambing <i>Goat</i>	Kelinci <i>Rabbit</i>	Domba <i>Sheep</i>
(1)	(6)	(7)	(8)	(9)
Muara Ancalong	175	99	–	–
Busang	209	–	–	–
Long Mesangat	100	381	39	–
Muara Wahau	384	236	–	–
Telen	–	18	–	–
Kongbeng	887	607	–	–
Muara Bengkal	–	132	–	–
Batu Ampar	–	122	–	–
Sanggata Utara	308	112	–	–
Bengalon	11	180	–	–
Teluk Pandan	327	434	53	–
Sanggata Selatan	268	707	76	36
Rantau Pulung	14	640	–	–
Sangkulirang	–	503	–	–
Kaliorang	89	1.101	–	–
Sandaran	–	690	–	–
Kaubun	88	502	–	–
Karangan	–	190	–	–
Kutai Timur	2.860	6.654	168	36

Sumber/*Source*: Dinas Pertanian Kabupaten Kutai Timur/*Agriculture Departement of Kutai Timur Regency*

Tabel
Table 5.5.2**Jumlah Ternak Dipotong Menurut Kecamatan dan Jenis Ternak di Kabupaten Kutai Timur (ekor), 2023**
Number of Livestock Slaughtered by Subdistrict and Kind of Livestock in Kutai Timur Regency (head), 2023

Kecamatan Subdistrict	Sapi Potong Beef Cattle	Sapi Perah Dairy Cattle	Kerbau Buffalo	Kuda Horse
(1)	(2)	(3)	(4)	(5)
Muara Ancalong	–	–	–	–
Busang	–	–	–	–
Long Mesangat	–	–	–	–
Muara Wahau	45	–	–	–
Telen	6	–	–	–
Kongbeng	1	–	–	–
Muara Bengkal	–	–	–	–
Batu Ampar	–	–	–	–
Sanggata Utara	–	–	–	–
Bengalon	–	–	–	–
Teluk Pandan	–	–	–	–
Sanggata Selatan	–	–	–	–
Rantau Pulung	–	–	–	–
Sangkulirang	–	–	–	–
Kaliorang	–	–	–	–
Sandaran	–	–	–	–
Kaubun	–	–	–	–
Karangan	1	–	–	–
Kutai Timur	53	–	–	–

Lanjutan Tabel/*Continued Table 5.5.2*

Kecamatan <i>Subdistrict</i>	Babi <i>Pig</i>	Kambing <i>Goat</i>	Kelinci <i>Rabbit</i>	Domba <i>Sheep</i>
(1)	(6)	(7)	(8)	(9)
Muara Ancalong	–	–	–	–
Busang	–	–	–	–
Long Mesangat	–	–	–	–
Muara Wahau	16	9	–	–
Telen	29	5	–	–
Kongbeng	300	5	–	–
Muara Bengkal	–	–	–	–
Batu Ampar	–	2	–	–
Sanggata Utara	–	–	–	–
Bengalon	–	–	–	–
Teluk Pandan	–	–	–	–
Sanggata Selatan	–	–	–	–
Rantau Pulung	–	–	–	–
Sangkulirang	–	–	–	–
Kaliorang	–	–	–	–
Sandaran	–	–	–	–
Kaubun	–	–	–	–
Karangan	–	–	–	–
Kutai Timur	345	21	–	–

Sumber/Source: Dinas Pertanian Kabupaten Kutai Timur/*Agriculture Departement of Kutai Timur Regency*

Tabel
Table 5.5.3

Jumlah Pemasukan Ternak Menurut Kecamatan dan Jenis Ternak di Kabupaten Kutai Timur (ekor), 2023
Number of Livestock Income by Subdistrict and Kind of Livestock in Kutai Timur Regency (head), 2023

Kecamatan Subdistrict	Sapi Potong Beef Cattle	Sapi Perah Dairy Cattle	Kerbau Buffalo	Kuda Horse
(1)	(2)	(3)	(4)	(5)
Muara Ancalong	–	–	–	–
Busang	11	–	–	–
Long Mesangat	–	–	–	–
Muara Wahau	59	–	–	–
Telen	–	–	–	–
Kongbeng	–	–	–	–
Muara Bengkal	14	–	–	–
Batu Ampar	–	–	–	–
Sanggata Utara	2.308	–	–	–
Bengalon	–	–	–	–
Teluk Pandan	88	–	–	–
Sanggata Selatan	–	–	–	–
Rantau Pulung	56	–	–	–
Sangkulirang	11	–	–	–
Kaliorang	28	–	–	–
Sandaran	–	–	–	–
Kaubun	–	–	–	–
Karangan	11	–	–	–
Kutai Timur	2.586	–	–	–

Lanjutan Tabel/*Continued Table 5.5.3*

Kecamatan <i>Subdistrict</i>	Babi <i>Pig</i>	Kambing <i>Goat</i>	Kelinci <i>Rabbit</i>	Domba <i>Sheep</i>
(1)	(6)	(7)	(8)	(9)
Muara Ancalong	–	–	–	–
Busang	–	–	–	–
Long Mesangat	–	–	–	–
Muara Wahau	16	8	–	–
Telen	–	–	–	–
Kongbeng	–	5	–	–
Muara Bengkal	–	–	–	–
Batu Ampar	–	–	–	–
Sanggata Utara	–	2	–	–
Bengalon	–	–	–	–
Teluk Pandan	–	–	–	–
Sanggata Selatan	–	–	–	–
Rantau Pulung	–	–	–	–
Sangkulirang	–	–	–	–
Kaliorang	–	–	–	–
Sandaran	–	–	–	–
Kaubun	–	–	–	–
Karangan	–	–	–	–
Kutai Timur	16	15	–	–

Sumber/*Source*: Dinas Pertanian Kabupaten Kutai Timur/*Agriculture Departement of Kutai Timur Regency*

Tabel 5.5.4 Jumlah Pengeluaran Ternak Menurut Kecamatan dan Jenis Ternak di Kabupaten Kutai Timur (ekor), 2023
Number of Livestock Outcome by Subdistrict and Kind of Livestock in Kutai Timur Regency (head), 2023

Kecamatan Subdistrict	Sapi Potong Beef Cattle	Sapi Perah Dairy Cattle	Kerbau Buffalo	Kuda Horse
(1)	(2)	(3)	(4)	(5)
Muara Ancalong	–	–	–	–
Busang	–	–	–	–
Long Mesangat	–	–	–	–
Muara Wahau	2	–	–	–
Telen	–	–	–	–
Kongbeng	–	–	–	–
Muara Bengkal	–	–	–	–
Batu Ampar	–	–	–	–
Sanggata Utara	1	–	–	–
Bengalon	–	–	–	–
Teluk Pandan	1	–	–	–
Sanggata Selatan	–	–	–	–
Rantau Pulung	–	–	–	–
Sangkulirang	–	–	–	–
Kaliorang	–	–	–	–
Sandaran	–	–	–	–
Kaubun	–	–	–	–
Karangan	–	–	–	–
Kutai Timur	4	–	–	–

Lanjutan Tabel/*Continued Table 5.5.4*

Kecamatan <i>Subdistrict</i>	Babi <i>Pig</i>	Kambing <i>Goat</i>	Kelinci <i>Rabbit</i>	Domba <i>Sheep</i>
(1)	(6)	(7)	(8)	(9)
Muara Ancalong	–	–	–	–
Busang	–	–	–	–
Long Mesangat	–	1	–	–
Muara Wahau	2	–	–	–
Telen	–	–	–	–
Kongbeng	–	–	–	–
Muara Bengkal	–	–	–	–
Batu Ampar	–	2	–	–
Sanggata Utara	–	1	–	–
Bengalon	–	–	–	–
Teluk Pandan	–	6	–	–
Sanggata Selatan	–	–	–	–
Rantau Pulung	–	–	–	–
Sangkulirang	–	–	–	–
Kaliorang	–	–	–	–
Sandaran	–	–	–	–
Kaubun	–	–	–	–
Karangan	–	–	–	–
Kutai Timur	2	10	–	–

Sumber/*Source*: Dinas Pertanian Kabupaten Kutai Timur/*Agriculture Departement of Kutai Timur Regency*

Tabel
Table 5.5.5

Produksi Daging Ternak Menurut Kecamatan dan Jenis Ternak di Kabupaten Kutai Timur (kg), 2023
Production of Livestock Meat by Subdistrict and Kind of Livestock in Kutai Timur Regency (kg), 2023

Kecamatan Subdistrict	Sapi Potong Beef Cattle	Sapi Perah Dairy Cattle	Kerbau Buffalo	Kuda Horse
(1)	(2)	(3)	(4)	(5)
Muara Ancalong	2.100,69	–	–	–
Busang	988,56	–	–	6.302,07
Long Mesangat	864,99	–	–	–
Muara Wahau	32.498,91	–	–	–
Telen	7.043,49	–	–	–
Kongbeng	18.535,50	–	193,30	864,99
Muara Bengkal	–	–	–	–
Batu Ampar	7.414,20	–	–	–
Sanggatta Utara	176.581,53	–	–	247,14
Bengalon	–	–	–	–
Teluk Pandan	18.288,36	–	386,60	–
Sanggatta Selatan	16.064,10	–	–	–
Rantau Pulung	5.684,22	–	–	1.729,98
Sangkulirang	2.347,83	–	–	–
Kaliorang	11.739,15	–	–	–
Sandaran	–	–	–	1.235,70
Kaubun	32.746,05	–	–	–
Karangan	8.773,47	–	966,50	–
Kutai Timur	341.671,05	–	1.546,4	10.379,88

Lanjutan Tabel/*Continued Table 5.5.5*

Kecamatan <i>Subdistrict</i>	Babi <i>Pig</i>	Kambing <i>Goat</i>	Kelinci <i>Rabbit</i>	Domba <i>Sheep</i>
(1)	(6)	(7)	(8)	(9)
Muara Ancalong	–	–	–	–
Busang	–	–	–	–
Long Mesangat	–	54,00	–	–
Muara Wahau	2.884,50	850,50	–	–
Telen	7.563,80	337,50	–	–
Kongbeng	41.857,30	1.147,50	–	–
Muara Bengkal	–	–	–	–
Batu Ampar	–	742,50	–	–
Sanggata Utara	–	27,00	–	–
Bengalon	–	–	–	–
Teluk Pandan	–	1.809,00	–	–
Sanggata Selatan	17.627,50	3.402,00	–	–
Rantau Pulung	384,60	918,00	–	–
Sangkulirang	–	162,00	–	–
Kaliorang	1.538,40	837,00	–	–
Sandaran	–	–	–	–
Kaubun	–	1.093,50	–	–
Karangan	–	945,00	–	–
Kutai Timur	71.856,1	12.325,5	–	–

Sumber/*Source*: Dinas Pertanian Kabupaten Kutai Timur/*Agriculture Departement of Kutai Timur Regency*

Tabel 5.5.6 **Populasi Unggas Menurut Kecamatan dan Jenis Unggas di Kabupaten Kutai Timur (ekor), 2023**
Population of Poultry by Subdistrict and Kind of Poultry in Kutai Timur Regency (head), 2023

Kecamatan Subdistrict	Ayam Kampung Non Broiler	Ayam Pedaging Broiler	Ayam Petelur Layer	Merpati Dove
(1)	(2)	(3)	(4)	(5)
Muara Ancalong	161.481	750	–	–
Busang	1.077	–	–	–
Long Mesangat	8.538	980	600	397
Muara Wahau	3.446	1.279	–	140
Telen	5.833	280	–	–
Kongbeng	14.946	8.505	–	108
Muara Bengkal	4.666	–	–	–
Batu Ampar	8.760	–	–	22
Sangatta Utara	11.698	20.50	20.770	94
Bengalon	10.741	67.950	2.80	95
Teluk Pandan	23.421	38.50	19.625	58
Sangatta Selatan	–	–	–	–
Rantau Pulung	151.315	1.116	6.222	171
Sangkulirang	6.192	3.297	2.847	47
Kaliorang	14.140	–	1.50	77
Sandaran	12.062	186	–	–
Kaubun	14.107	–	4.0	–
Karangan	6.722	2.130	139	148
Kutai Timur	459.145	145.473	58.503	1.357

Sumber/Source: Dinas Pertanian Kabupaten Kutai Timur/Departement of Agriculture of Kutai Timur Regency

Lanjutan Tabel/*Continued Table 5.5.6*

Kecamatan <i>Subdistrict</i>	Burung Puyuh <i>Quail</i>	Itik <i>Duck</i>	Itik Manila <i>Muscovy Duck</i>
(1)	(6)	(7)	(8)
Muara Ancalong	–	4,762	–
Busang	–	–	–
Long Mesangat	–	446	157
Muara Wahau	–	154	339
Telen	–	971	–
Kongbeng	–	269	893
Muara Bengkal	–	758	39
Batu Ampar	–	49	120
Sangatta Utara	–	288	1.293
Bengalon	–	233	746
Teluk Pandan	–	254	328
Sangatta Selatan	–	–	–
Rantau Pulung	–	252	543
Sangkulirang	–	807	679
Kaliorang	–	788	131
Sandaran	–	4.562	–
Kaubun	–	428	1.031
Karangan	–	902	284
Kutai Timur	–	15.923	6.583

Sumber/Source: Dinas Pertanian Kabupaten Kutai Timur/*Agriculture Departement of Kutai Timur Regency*

Tabel
Table 5.5.7

Jumlah Unggas Dipotong Menurut Kecamatan dan Jenis Unggas di Kabupaten Kutai Timur (ekor), 2023
Number of Poultry Slaughtered by Subdistrict and Kind of Poultry in Kutai Timur Regency (head), 2023

Kecamatan Subdistrict	Ayam Kampung Non Broiler	Ayam Pedaging Broiler	Ayam Petelur Layer	Merpati Dove
(1)	(2)	(3)	(4)	(5)
Muara Ancalong	190	50	–	–
Busang	1.681	–	–	–
Long Mesangat	–	1.50	–	–
Muara Wahau	–	–	–	–
Telen	204	–	–	–
Kongbeng	1.790	360	–	–
Muara Bengkal	–	–	–	–
Batu Ampar	43	–	–	4
Sanggata Utara	–	–	–	–
Bengalon	–	–	–	–
Teluk Pandan	10	–	–	–
Sanggata Selatan	–	–	–	–
Rantau Pulung	–	–	–	–
Sangkulirang	–	–	–	–
Kaliorang	–	–	–	–
Sandaran	–	–	–	–
Kaubun	–	–	–	–
Karangan	23	2.30	–	–
Kutai Timur	3.941	4.210	–	4

Sumber/Source: Dinas Pertanian Kabupaten Kutai Timur/Department of Agriculture of Kutai Timur Regency

Lanjutan Tabel/*Continued Table 5.5.7*

Kecamatan <i>Subdistrict</i>	Burung Puyuh <i>Quail</i>	Itik <i>Duck</i>	Itik Manila <i>Muscovy Duck</i>
(1)	(6)	(7)	(8)
Muara Ancalong	–	250	–
Busang	–	–	–
Long Mesangat	–	–	–
Muara Wahau	–	–	–
Telen	–	48	–
Kongbeng	–	60	32
Muara Bengkal	–	–	–
Batu Ampar	–	2	5
Sanggata Utara	–	–	4
Bengalon	–	–	–
Teluk Pandan	–	–	–
Sanggata Selatan	–	–	–
Rantau Pulung	–	–	–
Sangkulirang	–	–	–
Kaliorang	–	–	–
Sandaran	–	–	–
Kaubun	–	–	–
Karangan	–	4	10
Kutai Timur	–	364	51

Sumber/*Source*: Dinas Pertanian Kabupaten Kutai Timur/*Agriculture Departement of Kutai Timur Regency*

Tabel 5.5.8 Jumlah Pemasukan Unggas Menurut Kecamatan dan Jenis Unggas di Kabupaten Kutai Timur (ekor), 2023
Number of Poultrys Income by Subdistrict and Kind in Kutai Timur Regency (head), 2023

Kecamatan Subdistrict	Ayam Kampung Non Broiler	Ayam Pedaging Broiler	Ayam Petelur Layer	Merpati Dove
(1)	(2)	(3)	(4)	(5)
Muara Ancalong	–	200	–	–
Busang	–	–	–	–
Long Mesangat	–	780	–	–
Muara Wahau	–	–	–	–
Telen	180	–	–	–
Kongbeng	2.000	200	–	–
Muara Bengkal	–	–	–	–
Batu Ampar	–	–	–	–
Sanggatta Utara	–	–	1.000	–
Bengalon	–	–	–	–
Teluk Pandan	–	38.500	–	30
Sanggatta Selatan	–	–	–	–
Rantau Pulung	–	–	–	–
Sangkulirang	–	–	–	–
Kaliorang	–	–	–	–
Sandaran	–	–	–	–
Kaubun	–	–	–	–
Karangan	199	600	–	4
Kutai Timur	2.379	40.280	1.000	34

Sumber/Source: Dinas Pertanian Kabupaten Kutai Timur/Departement of Agriculture of Kutai Timur Regency

Lanjutan Tabel/*Continued Table 5.5.8*

Kecamatan Subdistrict	Burung Puyuh Quail	Itik Duck	Itik Manila Muscovy Duck
(1)	(6)	(7)	(8)
Muara Ancalong	–	–	–
Busang	–	–	–
Long Mesangat	–	–	–
Muara Wahau	–	–	–
Telen	–	16	–
Kongbeng	–	28	25
Muara Bengkal	–	–	–
Batu Ampar	–	38	–
Sanggata Utara	–	–	450
Bengalon	–	–	–
Teluk Pandan	–	–	–
Sanggata Selatan	–	–	–
Rantau Pulung	–	–	–
Sangkulirang	–	–	–
Kaliorang	–	–	–
Sandaran	–	–	–
Kaubun	–	–	–
Karangan	–	5	5
Kutai Timur	–	87	480

Sumber/Source: Dinas Pertanian Kabupaten Kutai Timur/Agriculture Departement of Kutai Timur Regency

Tabel 5.5.9 Jumlah Pengeluaran Unggas Menurut Kecamatan dan Jenis Unggas di Kabupaten Kutai Timur (ekor), 2023
Number of Poultry Outcome by Subdistrict and Kind of Poultry in Kutai Timur Regency (head), 2023

Kecamatan Subdistrict	Ayam Kampung Non Broiler	Ayam Pedaging Broiler	Ayam Petelur Layer	Merpati Dove
(1)	(2)	(3)	(4)	(5)
Muara Ancalong	–	100	–	–
Busang	–	–	–	–
Long Mesangat	700	821	–	–
Muara Wahau	–	–	–	–
Telen	90	80	–	–
Kongbeng	450	–	–	–
Muara Bengkal	–	–	–	–
Batu Ampar	–	–	–	–
Sanggata Utara	–	–	–	–
Bengalon	–	–	–	–
Teluk Pandan	31	–	–	–
Sanggata Selatan	–	–	–	–
Rantau Pulung	–	–	–	–
Sangkulirang	–	–	–	–
Kaliorang	–	–	–	–
Sandaran	–	–	–	–
Kaubun	–	–	–	–
Karangan	–	–	–	–
Kutai Timur	1.271	1.001	–	–

Sumber/Source: Dinas Pertanian Kabupaten Kutai Timur/Department of Agriculture of Kutai Timur Regency

Lanjutan Tabel/*Continued Table 5.5.9*

Kecamatan <i>Subdistrict</i>	Burung Puyuh <i>Quail</i>	Itik <i>Duck</i>	Itik Manila <i>Muscovy Duck</i>
(1)	(6)	(7)	(8)
Muara Ancalong	–	–	–
Busang	–	–	–
Long Mesangat	–	7	–
Muara Wahau	–	–	–
Telen	–	38	–
Kongbeng	–	20	22
Muara Bengkal	–	–	–
Batu Ampar	–	–	–
Sanggata Utara	–	10	20
Bengalon	–	–	–
Teluk Pandan	–	–	–
Sanggata Selatan	–	–	–
Rantau Pulung	–	–	–
Sangkulirang	–	–	–
Kaliorang	–	–	–
Sandaran	–	–	–
Kaubun	–	–	–
Karangan	–	–	–
Kutai Timur	–	75	42

Sumber/*Source*: Dinas Pertanian Kabupaten Kutai Timur/*Agriculture Departement of Kutai Timur Regency*

Tabel 5.5.10 **Produksi Daging Unggas Menurut Kecamatan dan Jenis Unggas di Kabupaten Kutai Timur (kg), 2023**
Production of Poultrys Meat by Subdistrict and Kind of Poultrys in Kutai Timur Regency (kg), 2023

Kecamatan Subdistrict	Ayam Kampung Non Broiler	Ayam Pedaging Broiler	Ayam Petelur Layer	Merpati Dove
(1)	(2)	(3)	(4)	(5)
Muara Ancalong	1.045,36	664,00	54,00	–
Busang	2.801,74	–	–	–
Long Mesangat	–	8.319,92	–	–
Muara Wahau	6,57	8.631,17	–	–
Telen	1.032,22	298,80	–	–
Kongbeng	30.847,61	48.991,58	9,00	–
Muara Bengkal	1.314,00	–	–	–
Batu Ampar	823,44	–	–	–
Sanggatta Utara	55,48	122.478,00	2.889,00	–
Bengalon	–	–	–	–
Teluk Pandan	665,76	30.585,50	4.950,00	–
Sanggatta Selatan	–	–	–	–
Rantau Pulung	354,78	–	156,60	–
Sangkulirang	262,07	4.483,66	128,70	–
Kaliorang	454,79	–	–	–
Sandaran	–	–	–	–
Kaubun	852,64	–	–	–
Karangan	1.568,04	2.116,50	–	–
Kutai Timur	42.084,5	226.569,13	8.187,3	–

Sumber/Source: Dinas Pertanian Kabupaten Kutai Timur/Departement of Agriculture of Kutai Timur Regency

Lanjutan Tabel/*Continued Table* 5.5.10

Kecamatan <i>Subdistrict</i>	Burung Puyuh <i>Quail</i>	Itik <i>Duck</i>	Itik Manila <i>Muscovy Duck</i>
(1)	(6)	(7)	(8)
Muara Ancalong	–	1.186,90	–
Busang	–	–	–
Long Mesangat	–	–	–
Muara Wahau	–	–	–
Telen	–	433,26	–
Kongbeng	–	419,98	511,10
Muara Bengkal	–	–	–
Batu Ampar	–	30,71	65,55
Sanggata Utara	–	3,32	10,45
Bengalon	–	–	–
Teluk Pandan	–	–	32,30
Sanggata Selatan	–	–	–
Rantau Pulung	–	157,70	372,40
Sangkulirang	–	73,04	24,70
Kaliorang	–	61,42	9,50
Sandaran	–	–	–
Kaubun	–	–	–
Karangan	–	263,94	226,10
Kutai Timur	–	2.630,27	1.252,1

Sumber/*Source*: Dinas Pertanian Kabupaten Kutai Timur/*Agriculture Departement of Kutai Timur Regency*

Tabel 5.5.11 **Produksi Telur dan Susu Menurut Kecamatan dan Jenis Ternak/Unggas di Kabupaten Kutai Timur, 2023**
Egg and Milk Production by Subdistrict and Kind of Livestock/Poultry in Kutai Timur Regency, 2023


Kecamatan Subdistrict	Ayam Kampung Non Broiler [kg]	Ayam Petelur Layer [kg]	Itik/Itik Manila Duck/Muscovy Duck [kg]	Susu Milk [liter]
(1)	(2)	(3)	(4)	(5)
Muara Ancalong	111.099	–	25.802	–
Busang	741	–	–	–
Long Mesangat	5.874	4.746	2.417	–
Muara Wahau	2.371	–	834	–
Telen	4.013	–	5.261	–
Kongbeng	10.283	–	1.458	–
Muara Bengkal	3.210	–	4.107	–
Batu Ampar	6.027	–	265	–
Sangatta Utara	8.048	164.291	1.560	9.190
Bengalon	7.390	22.148	1.262	–
Teluk Pandan	16.114	155.234	1.376	–
Sangatta Selatan	–	–	–	7.800
Rantau Pulung	104.105	49.216	1.365	–
Sangkulirang	4.260	22.520	4.373	–
Kaliorang	9.728	11.865	4.270	–
Sandaran	8.299	–	24.718	–
Kaubun	9.706	31.640	2.319	–
Karangan	4.625	1.099	4.887	–
Kutai Timur	315.892	462.759	86.275	16.990

Sumber/Source: Dinas Pertanian Kabupaten Kutai Timur/Departement of Agriculture of Kutai Timur Regency



INDUSTRI, PERTAMBANGAN DAN ENERGI

Industry, Mining and Energy



Jumlah pelanggan air PDAM Tirtah Benua Kutai Timur sebanyak **45.666** dengan pelanggan air terbanyak di Kecamatan **Sangatta Utara** sebanyak **24.601** pelanggan.

PENJELASAN TEKNIS

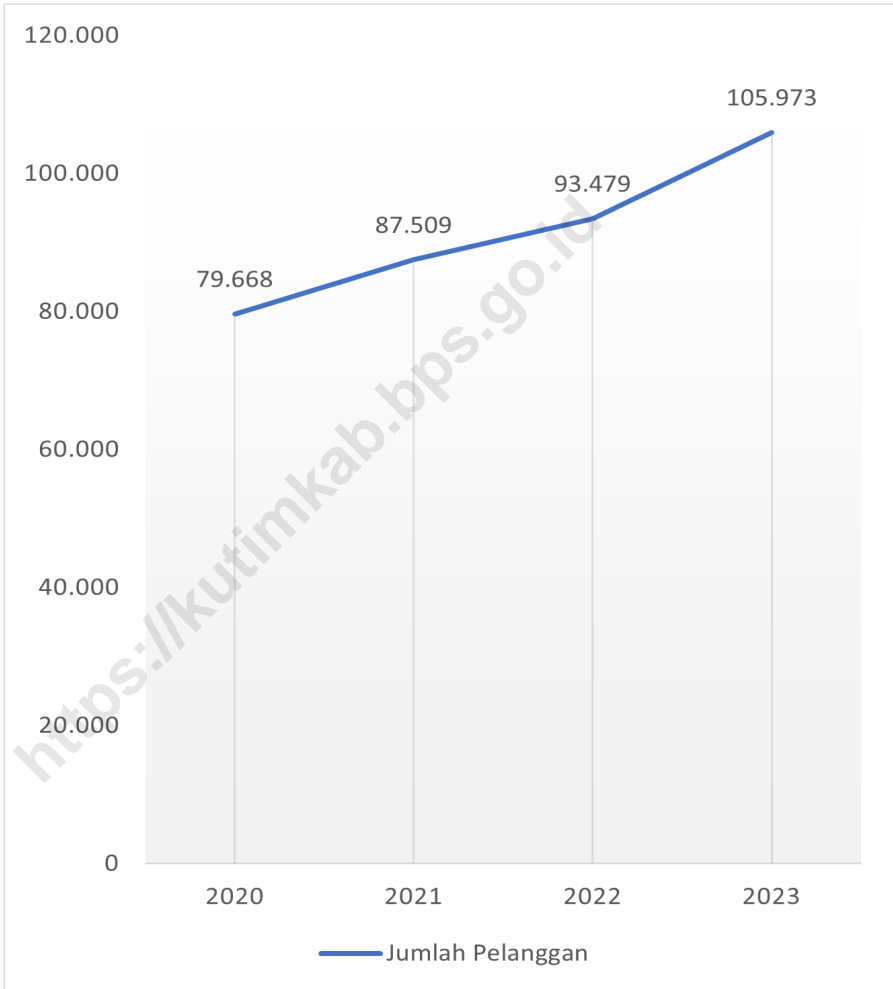
1. Kapasitas listrik terpasang adalah total kapasitas dari seluruh mesin pembangkit listrik yang dioperasikan.
2. Listrik yang dibangkitkan adalah jumlah listrik yang dibangkitkan oleh seluruh mesin pembangkit listrik dan dinyatakan dalam satuan dasar Watt hours.
3. Jumlah listrik/gas/air bersih yang terjual/didistribusikan adalah banyaknya listrik/gas/air bersih yang disalurkan kepada para pelanggan.
4. Kapasitas produksi potensial adalah hubungan antara output yang sebenarnya diproduksi dengan peralatan yang terpasang dan potensi output yang dapat diproduksi dengan peralatan terpasang tersebut, jika kapasitas sepenuhnya digunakan.
5. Volume air bersih yang disalurkan adalah banyaknya air bersih yang disalurkan oleh perusahaan air bersih (dalam satuan m³). Semakin besar volume air bersih yang disalurkan maka akan semakin terpenuhi kebutuhan konsumen akan air bersih.

TECHNICAL NOTES

1. *Installed electricity capacity is the total capacity of all operated power plants machines.*
2. *Electricity generated is the amount of electricity generated by all power plant engine in Watt hours standard unit.*
3. *Sold/distributed electricity/gas/cleaned water is total electricity/gas/cleaned water distributed to customers.*
4. *Potential capacity production is relationship between output that is actually produced with the installed equipment, and the potential output which could be produced with it, if capacity was fully used.*
5. *Volume of water distributed is the amount of water that can be distributed by the water company (in units of m³). The greater the volume of water distributed it will be increasingly fulfilled the needs of consumers for clean water.*

Gambar 6.1
Figures

Jumlah Pelanggan Listrik PT. PLN (Persero) UP3 Kutai Timur, 2020–2023
Number of Electricity Customers of PT. PLN (Persero) of UP3 Kutai Timur, 2020–2023



Sumber/Source: PT. PLN (Persero) UP3 Kutai Timur/PT. PLN (Persero) UP3 Kutai Timur

6.1 LISTRIK, GAS, DAN AIR MINUM ELECTRICITY, GAS, AND WATER SUPPLY

Tabel 6.1.1 **Daya Terpasang, Produksi, dan Distribusi Listrik PT. PLN (Persero) pada Cabang/Ranting PLN UP3 Kutai Timur, 2023**
Installed Electricity Power, Production, and Distribution of PT. PLN (Persero) at PLN Branch UP3 Kutai Timur, 2023

Cabang/Ranting PLN PLN Branch	Daya Terpasang Installed Electricity Power (KW)	Produksi Listrik Electricity Production (KWh)	Listrik Terjual Electricity Sold (KWh)	Dipakai Sendiri Own Used (KWh)	Susut/Hilang Shrinkage/Lost (KWh)
(1)	(2)	(3)	(4)	(5)	(6)
ULP Bontang
ULP Sangatta	...	312.606.042	309.681.446	104.705	6,83
Jumlah Total	...	312.606.042	309.681.446	104.705	6,83

Sumber/Source: PT. PLN (Persero) UP3 Kutai Timur/PT. PLN (Persero) UP3 Kutai Timur

Tabel 6.1.2 Jumlah Pelanggan Listrik PT. PLN (Persero) UP3 Kutai Timur, 2019–2023
Number of Electricity Customers of PT. PLN (Persero) of UP3 Kutai Timur, 2019–2023

Cabang/Ranting PLN PLN Branch	2019	2020	2021	2022	2023
(1)	(2)	(3)	(4)	(5)	(6)
ULP Bontang	...	8.899	9.597	10.365	16.333
ULP Sangatta	...	70.769	77.912	83.114	89.640
Jumlah Total	...	79.668	87.509	93.479	105.973

Sumber/Source: PT. PLN (Persero) UP3 Kutai Timur/PT. PLN (Persero) UP3 Kutai Timur

Tabel
Table 6.1.3

**Jumlah Pelanggan dan Daya Tersambung Pada PLN
Menurut Bulan di Kabupaten Kutai Timur, 2023**
**Number of Costumer and Connected Energy at Branch and
Sub Branch of Energy Supplier by Month in Kutai Timur
Regency, 2023**

Bulan Month	Banyaknya Pelanggan Number of Costumers	Kapasitas Tersambung Installed Capacity (KW)
(1)	(2)	(3)
Januari/January	98.313	175.426.100
Februari/February	99.001	176.656.950
Maret/March	99.586	178.112.900
April/April	99.926	178.545.800
Mei/May	100.444	179.471.352
Juni/June	101.223	181.546.100
Juli/July	101.751	182.429.250
Agustus/August	102.696	185.563.300
September/September	103.448	238.953.750
Oktober/October	104.492	240.663.500
November/November	105.246	242.946.750
Desember/December	105.973	245.269.400

Sumber/Source: PT. PLN (Persero) UP3 Kutai Timur/PT. PLN (Persero) UP3 Kutai Timur

Tabel
Table 6.1.4**Jumlah Pemasangan Baru dan Penambahan Daya Listrik
PLN di Kabupaten Kutai Timur, 2023**
**Number of Costumer and Connected Energy at Branch and
Sub Branch of Energy Supplier by Month in Kutai Timur
Regency, 2023**

Bulan Month	Banyaknya Pelanggan Number of Costumers	Kapasitas Tersambung Installed Capacity (KW)
(1)	(2)	(3)
Januari/January	513	2.450.000
Februari/February	688	1.230.850
Maret/March	585	1.455.950
April/April	340	432.900
Mei/May	518	925.552
Juni/June	779	2.074.748
Juli/July	528	883.150
Agustus/August	945	3.134.050
September/September	752	53.390.450
Oktober/October	1.044	1.709.750
November/November	754	2.283.250
Desember/December	727	2.322.650
Kutai Timur	8.173	72.293.300

Sumber/Source: PT. PLN (Persero) UP3 Kutai Timur/PT. PLN (Persero) UP3 Kutai Timur

Tabel
Table 6.1.5**Jumlah Pelanggan dan Air yang Disalurkan Menurut Kecamatan di Kabupaten Kutai Timur, 2023**
Number of Customers and Distributed Water by Subdistrict in Kutai Timur Regency, 2023

Kecamatan Subdistrict	Pelanggan Number of Customers	Air Disalurkan Distributed Water (m ³)	Nilai Value (Rp)
(1)	(2)	(3)	(4)
Muara Ancalong	1.798	521.692,00	3.639.243.600,00
Busang	509	102.316,00	819.459.600,00
Long Mesangat	478	89.853,00	627.885.200,00
Muara Wahau	2.661	619.830,00	4.560.575.500,00
Telen	537	134.341,00	1.069.643.400,00
Kongbeng	601	174.236,00	1.214.013.800,00
Muara Bengkal	2.070	460.971,00	3.583.047.200,00
Batu Ampar	566	136.711,00	1.166.748.000,00
Sangatta Utara	24.601	10.249.030,00	84.136.845.100,00
Bengalon	1.337	317.395,00	3.230.230.300,00
Teluk Pandan	220	36.610,00	269.685.600,00
Sangatta Selatan	3.364	760.508,00	8.799.668.300,00
Rantau Pulung	1.827	286.583,00	2.149.735.300,00
Sangkulirang	1.278	162.075,00	1.464.894.400,00
Kaliorang	2.098	556.771,00	4.630.994.500,00
Sandaran	83	13.528,00	109.697.200,00
Kaubun	986	299.000,00	2.485.524.100,00
Karangan	652	130.529,00	1.116.467.300,00
Kutai Timur	45.666	15.051.979,00	125.174.358.400,00

Sumber/Source: PDAM Tirta Tuah Benua Kabupaten Kutai Timur/Regional Company of Water Supply of Kutai Timur Regency

Tabel
Table 6.1.6**Pelanggan Air Minum menurut Kategori Pelanggan di
PDAM Cabang Kutai Timur, 2023**
**Water Supply Customers by Category in PDAM Branch of
Kutai Timur, 2023**

Kategori Pelanggan Category of Customer	Jumlah Pelanggan Number of Customers
(1)	(2)
Rumah Tempat Tinggal <i>Residences</i>	37.435
Hotel dan Objek Wisata <i>Hotel and Tourist Objects</i>	80
Badan Sosial dan Rumah Sakit <i>Social Agencies and Hospitals</i>	343
Tempat Peribadatan <i>Worship Centres/Places</i>	445
Sarana Umum <i>Public Facilities</i>	9
Pertokoan dan Industri <i>Department Store and Industry</i>	6.923
Instansi Pemerintah <i>Governmental Offices</i>	431
Lainnya <i>Others</i>	–
Jumlah Total	45.666

Sumber/Source: PDAM Tirta Tuah Benua Kabupaten Kutai Timur/Regional Company of Water Supply of Kutai Timur Regency

Tabel
Table 6.1.7**Produksi Air Minum menurut Kecamatan dan Bulan di
PDAM Cabang Kutai Timur, 2023**
*Water Production by Subdistrict and Month in PDAM Branch
of Kutai Timur, 2023*

Kecamatan Subdistrict	Januari January (m³)	Februari February (m³)	Maret March (m³)	April April (m³)
(1)	(2)	(3)	(4)	(5)
Muara Ancalong	43.380	40.370	42.428	44.575
Busang	8.748	7.695	8.482	8.413
Long Mesangat	7.031	6.350	7.533	7.290
Muara Wahau	51.255	46.376	51.255	49.610
Telen	10.970	11.138	12.444	10.798
Kongbeng	14.241	12.499	15.180	14.556
Muara Bengkal	38.012	34.070	36.611	39.916
Batu Ampar	10.703	10.112	11.085	11.014
Sanggatta Utara	909.014	800.968	909.272	851.700
Bengalon	25.256	23.905	26.030	23.788
Teluk Pandan	3.312	3.269	3.614	3.168
Sanggatta Selatan	60.391	55.862	69.624	71.628
Rantau Pulung	19.887	17.418	18.228	20.412
Sangkulirang	–	–	–	–
Kaliorang	50.756	53.585	60.398	59.746
Sandaran	1.172	1.058	1.058	1.109
Kaubun	20.952	20.563	21.114	21.228
Karangan	10.517	9.255	10.674	10.419
Kutai Timur	1.285.597	1.154.493	1.305.030	1.249.370

Lanjutan Tabel/Continued Table 6.1.7

Kecamatan Subdistrict	Mei May (m ³)	Juni June (m ³)	Juli July (m ³)	Agustus August (m ³)
(1)	(6)	(7)	(8)	(9)
Muara Ancalong	43.762	41.958	42.489	45.050
Busang	8.755	8.229	8.618	8.521
Long Mesangat	7.533	7.290	7.533	8.035
Muara Wahau	51.255	49.601	51.255	55.718
Telen	11.428	12.188	11.968	11.088
Kongbeng	15.084	14.653	15.113	14.241
Muara Bengkal	38.289	36.882	36.215	40.231
Batu Ampar	11.277	11.057	10.960	12.042
Sangatta Utara	926.481	880.273	883.336	850.177
Bengalon	24.113	20.897	25.607	30.436
Teluk Pandan	2.462	2.603	2.635	2.840
Sangatta Selatan	73.832	75.424	78.104	61.037
Rantau Pulung	19.485	19.828	21.293	27.118
Sangkulirang	–	–	–	–
Kaliorang	59.862	54.406	62.960	64.519
Sandaran	1.121	983	945	1.411
Kaubun	21.648	25.416	27.291	28.123
Karangan	10.205	10.022	10.694	10.979
Kutai Timur	1.326.592	1.271.710	1.297.016	1.271.566

Lanjutan Tabel/*Continued Table* 6.1.7

Kecamatan Subdistrict	September September (m ³)	Oktober October (m ³)	November November (m ³)	Desember December (m ³)
(1)	(10)	(11)	(12)	(13)
Muara Ancalong	43.804	46.094	44.438	44.813
Busang	8.489	8.910	8.683	9.073
Long Mesangat	7.776	8.035	8.262	7.533
Muara Wahau	53.922	54.331	53.922	55.772
Telen	10.080	11.844	11.340	12.132
Kongbeng	14.965	14.751	14.764	15.731
Muara Bengkal	40.986	43.940	39.150	42.073
Batu Ampar	11.652	12.042	12.810	13.067
Sanggata Utara	832.459	841.766	817.299	911.915
Bengalon	29.427	30.222	29.459	30.973
Teluk Pandan	2.938	3.452	3.672	3.293
Sanggata Selatan	58.675	61.438	57.951	58.874
Rantau Pulung	26.244	32.140	31.104	34.149
Sangkulirang	–	–	–	–
Kaliorang	57.629	67.630	56.894	70.978
Sandaran	1.222	1.159	1.260	1.247
Kaubun	29.030	30.802	29.290	29.462
Karangan	11.403	12.990	12.470	12.163
Kutai Timur	1.240.701	1.281.546	1.232.768	1.353.248

Sumber/Source: PDAM Tirta Tuah Benua Kabupaten Kutai Timur/*Regional Company of Water Supply of Kutai Timur Regency*



PARIWISATA *Tourism*

**Jumlah Pengunjung Obyek Wisata
Kabupaten Kutai Timur Pada Tahun
2023 Sebanyak**

75.233

*Number of Visitors to Kutai Timur
Regency Tourist Places in 2023 are*

pengunjung/visitors

5 Obyek Wisata dengan Pengunjung Terbanyak

5 Tourist Places with The Most Visitors

1. Miau Baru
2. Bukit Hijau
3. Pantai Teluk Lombok
4. Pantai Jepu-Jepu
5. Pantai Sekerat



**Sumber/Source: Dinas Pariwisata Kabupaten Kutai Timur/Tourism
Board of Kutai Timur Regency**

PENJELASAN TEKNIS**TECHNICAL NOTES**

- | | |
|--|--|
| <p>1. Konsep dan definisi pariwisata mengikuti rekomendasi United Nations World Tourism Organization (UNWTO).</p> | <p>1. <i>The concept and definition of tourism refers to the recommendations of the United Nations World Tourism Organization (UNWTO).</i></p> |
| <p>2. Wisatawan mancanegara (wisman) ialah setiap orang yang melakukan perjalanan ke suatu negara di luar negara tempat tinggalnya, kurang dari satu tahun, didorong oleh suatu tujuan utama (bisnis, berlibur, atau tujuan pribadi lainnya), selain untuk bekerja dengan penduduk negara yang dikunjungi.</p> | <p>2. <i>An International Visitor is any person taking a trip to a main destination outside his/her usual environment, for less than a year, for any main purpose (business, leisure or other personal purpose) other than to be employed by a resident entity in the country visited.</i></p> |
| <p>3. Paspor adalah dokumen resmi yang dikeluarkan oleh pejabat yang berwenang dari suatu negara yang memuat identitas pemegangnya dan berlaku untuk melakukan perjalanan antar negara.</p> | <p>3. <i>A passport is an official document issued by an authorized official from a country that contains the identity of the holder and is valid for traveling between countries.</i></p> |

Gambar 7.1
Figures

**Jumlah Pengunjung Menurut Tempat Obyek Wisata/
Rekreasi di Kabupaten Kutai Timur, 2023**
*Number of Visitors by Tourist/Recreation Places in Kutai
Timur Regency, 2023*



Sumber/Source: Dinas Pariwisata Kabupaten Kutai Timur
Departement of Tourism of Kutai Timur Regency

7.1 HOTEL HOTEL

Tabel 7.1.1 **Jumlah Akomodasi Menurut Kecamatan di Kabupaten Kutai Timur, 2020–2023**
Table 7.1.1 **Number of Acomodations by Subdistrict in Kutai Timur Regency, 2020–2023**

Kecamatan Subdistrict	2020	2021	2022	2023
(1)	(2)	(3)	(4)	(5)
Muara Ancalong	–	–	–	...
Busang	–	–	–	...
Long Mesangat	1	1	–	...
Muara Wahau	20	20	16	16
Telen	–	–	–	...
Kongbeng	7	7	4	4
Muara Bengkal	4	4	–	...
Batu Ampar	2	2	–	...
Sanggata Utara	24	24	30	31
Bengalon	9	9	12	12
Teluk Pandan	1	1	1	1
Sanggata Selatan	6	6	7	7
Rantau Pulung	2	2	–	...
Sangkulirang	14	14	21	21
Kaliorang	1	1	3	3
Sandaran	–	–	–	...
Kaubun	–	–	2	2
Karangan	4	4	–	...
Kutai Timur	95	95	96	...

Sumber/Source: Dinas Pariwisata Kabupaten Kutai Timur/Tourism Board of Kutai Timur Regency

Tabel
Table 7.1.2

Jumlah Akomodasi Menurut Kecamatan dan Klasifikasi di Kabupaten Kutai Timur, 2023
Number of Acomodations by Subdistrict and Classification in Kutai Timur Regency, 2023

Kecamatan <i>Subdistrict</i>	Penginapan <i>Inn</i>	Melati <i>Melati</i>	Bintang I <i>I-Star</i>	Bintang II <i>II-Star</i>	Bintang III <i>III-Star</i>	Bintang IV <i>IV-Star</i>
(1)	(2)	(3)	(4)	(5)	(6)	(7)
Muara Analong
Busang
Long Mesangat
Muara Wahau	11	5
Telen
Kongbeng	3	1
Muara Bengkal
Batu Ampar
Sanggatta Utara	16	13	...	1	...	1
Bengalon
Teluk Pandan
Sanggatta Selatan	3	4
Rantau Pulung
Sangkulirang	20	...	1
Kaliorang
Sandaran
Kaubun
Karangan
Kutai Timur

Sumber/Source: Dinas Pariwisata Kabupaten Kutai Timur/Tourism Board of Kutai Timur Regency

Tabel
Table 7.1.3**Jumlah Kamar dan Tempat Tidur Menurut Kecamatan di Kabupaten Kutai Timur, 2023**
Number of Rooms and Beds by Subdistrict in Kutai Timur Regency, 2023

Kecamatan Subdistrict	Kamar Rooms	Tempat Tidur Beds
(1)	(2)	(3)
Muara Ancalong
Busang
Long Mesangat
Muara Wahau	374	333
Telen
Kongbeng	86	80
Muara Bengkal
Batu Ampar
Sanggata Utara	526	...
Bengalon
Teluk Pandan
Sanggata Selatan	193	193
Rantau Pulung
Sangkulirang	157	163
Kaliorang
Sandaran
Kaubun
Karangan
Kutai Timur

Sumber/Source: Dinas Pariwisata Kabupaten Kutai Timur/Tourism Board of Kutai Timur Regency

**7.2 PARIWISATA
TOURISM**

Tabel 7.2.1 Jumlah Rumah Makan/Restoran Menurut Kecamatan di Kabupaten Kutai Timur, 2020–2023
Number of Restaurants by Subdistrict in Kutai Timur Regency, 2020–2023

Kecamatan Subdistrict	2020	2021	2022	2023
(1)	(2)	(3)	(4)	(5)
Muara Ancalong	25	–	–	...
Busang	2	–	–	...
Long Mesangat	6	–	–	...
Muara Wahau	18	12	15	15
Telen	14	–	–	...
Kongbeng	–	2	5	5
Muara Bengkal	5	–	–	...
Batu Ampar	2	–	–	...
Sanggata Utara	100	23	136	136
Bengalon	16	3	15	15
Teluk Pandan	12	12	–	...
Sanggata Selatan	9	2	15	15
Rantau Pulung	13	–	–	...
Sangkulirang	35	8	10	10
Kaliorang	3	4	4	4
Sandaran	2	–	–	...
Kaubun	5	2	6	6
Karangan	3	–	–	...
Kutai Timur	270	68	206	...

Sumber/Source: Dinas Pariwisata Kabupaten Kutai Timur/Tourism Board of Kutai Timur Regency

Tabel
Table 7.2.2**Jumlah Pengunjung Menurut Tempat Obyek Wisata/
Rekreasi di Kabupaten Kutai Timur, 2020–2023**
**Number of Visitors by Tourist/Recreation Places in Kutai
Timur Regency, 2020–2023**

Obyek Wisata <i>Tourist Palces</i>	2020	2021	2022	2023
(1)	(2)	(3)	(4)	(5)
Pantai Teluk Lombok	3.607	...	4.249	7.185
Taman Nasional Kutai Sangkimah	1.331	...	3.354	2.919
Taman Nasional Kutai Frevab Mentoko	35	...	17	373
Wehea	7	...	–	–
Miau Baru	1.656	...	2.024	42.818
Bukit Hijau	1.413	...	3.949	10.970
Mangkuris	209	...	393	374
Pesat	351	...	–	–
Pantai Jepu-jepu	–	...	3.476	6.823
Pantai Sekerat	–	...	4.735	3.771
Kutai Timur	8.609	...	22.197	75.233

Sumber/Source: Dinas Pariwisata Kabupaten Kutai Timur/*Tourism Board of Kutai Timur Regency*



TRANSPORTASI DAN KOMUNIKASI

Transportation and Communication

Panjang Jalan Menurut Tingkat Kewenangan Pemerintah di Kabupaten Kutai Timur Sebesar

Length of Roads by Level of Government Authority in Kutai Timur Regency are

1.677,23 Km



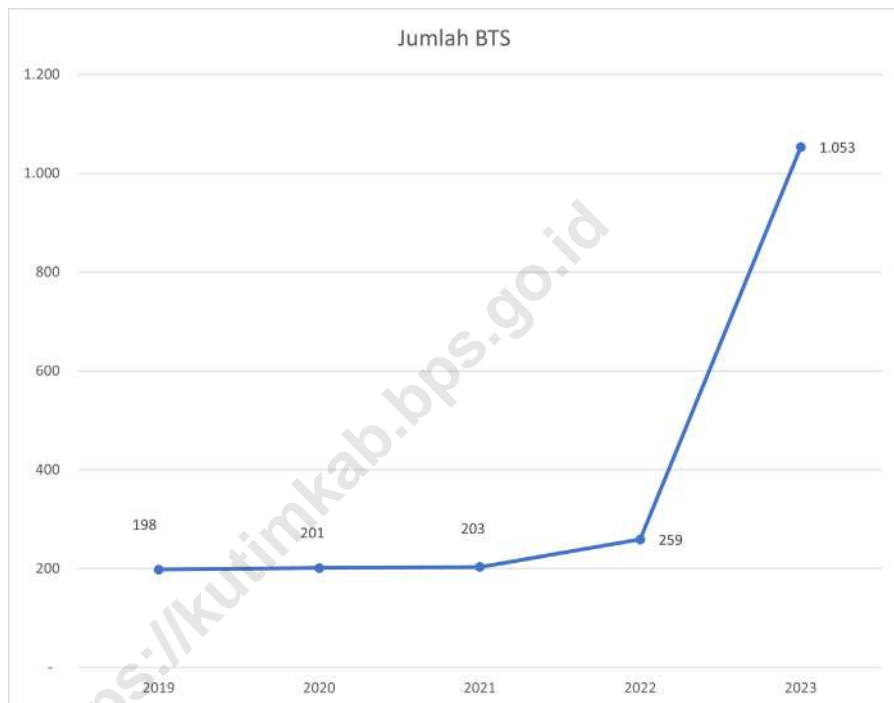
Sumber/Source: Dinas Pekerjaan Umum dan Penataan Ruang Kabupaten Kutai Timur/Department of Public Works and Spatial Planning of Kutai Timur Regency

PENJELASAN TEKNIS**TECHNICAL NOTES**

- | | |
|---|---|
| <p>1. Data transportasi dan komunikasi meliputi:</p> <ol style="list-style-type: none"> a. Panjang jalan b. Angkutan darat c. Angkutan laut d. Angkutan udara e. Pos dan telekomunikas <p>2. Kunjungan kapal adalah kapal yang datang di pelabuhan baik untuk berlabuh di perairan maupun bersandar di dermaga.</p> <p>3. Kantor Pos adalah tempat pemberi pelayanan komunikasi tertulis dan atau surat elektronik, layanan paket, layanan logistik, layanan transaksi keuangan, dan layanan keagenan pos untuk kepentingan umum. Rumah pos berfungsi sama seperti kantor pos dan kantor pos pembantu, bedanya rumah pos biasanya terletak di daerah terpencil.</p> <p>4. Telekomunikasi adalah setiap pemancaran, pengiriman dan atau penerimaan dari setiap informasi dalam bentuk tanda-tanda, isyarat, tulisan, gambar, suara, dan bunyi melalui sistem kawat, optik, radio, atau sistem elektromagnetik lainnya.</p> <p>5. Jaringan telekomunikasi adalah rangkaian perangkat telekomunikasi dan kelengkapannya yang digunakan dalam bertelekomunikasi.</p> | <p>1. <i>Data on transportations and communications cover:</i></p> <ol style="list-style-type: none"> a. <i>Length of road</i> b. <i>Land transportation</i> c. <i>Sea transportation</i> d. <i>Air transportation</i> e. <i>Post and telecommunication</i> <p>2. <i>Ship call is a ship arriving at a port either for mooring or berthing</i></p> <p>3. <i>Post office is a service provider facility of written communication and or electronic mail, parcel service, logistic services to the public. Postal house has the same functions as the post office and subsidiary of post office, the difference is that postal house is usually located in remote area.</i></p> <p>4. <i>Telecommunication includes every transmitting , delivering and or receiving from every information of marking , signal, article, picture, sound and voice through strand of wire system, optic, radio, or other electromagnetic system.</i></p> <p>5. <i>Telecommunication network is peripheral network of telecommunication and its equipment used in the means of telecommunication.</i></p> |
|---|---|

Gambar 8.1
Figures

Jumlah Base Transceiver Station (BTS) di Kabupaten Kutai Timur, 2019–2023
Number of Post Offices Subsidiaries in Kutai Timur Regency, 2019–2023



Sumber/Source: Dinas Komunikasi, Informatika, Statistik Dan Persandian Kabupaten Kutai Timur/ Communication and Information Board of Kutai Timur Regency

8.1 TRANSPORTASI TRANSPORTATION

Tabel 8.1.1 Panjang Jalan¹ Menurut Tingkat Kewenangan Pemerintahan di Kabupaten Kutai Timur, 2021–2023
Length of Roads¹ by Level of Government Authority in Kutai Timur Regency, 2021–2023

Tingkat Kewenangan Pemerintahan Level of Government Authority	2021 (km/km)	2022 (km/km)	2023 (km/km)
(1)	(2)	(3)	(4)
Negara ² /State ²	387,54	387,54	390,76
Provinsi/Province	156,45	156,45	159,38
Kabupaten/Kota Regency/Municipality	1.105,77	1.137,59	1.127,09
Jumlah/Total	1.649,76	1.681,58	1.677,23

Catatan/Note: ¹ Data tidak termasuk panjang jalan tol/Excluding toll road

² Berdasarkan Keputusan Menteri Pekerjaan Umum dan Perumahan Rakyat No. 248/KPTS/M/2015/Based on Public Work and Public Housing Ministerial Decree No. 248/KPTS/M/2015

Sumber/Source: Dinas Pekerjaan Umum dan Penataan Ruang Kabupaten Kutai Timur/Department of Public Works and Spatial Planning of Kutai Timur Regency

Tabel
Table 8.1.2**Panjang Jalan Menurut Jenis Permukaan Jalan di
Kabupaten Kutai Timur, 2021–2023**
*Length of Roads by Type of Road Surface in Kutai Timur
Regency, 2021–2023*

Jenis Permukaan Jalan <i>Type of Road Surface</i>	2021 (km/km)	2022 (km/km)	2023 (km/km)
(1)	(2)	(3)	(4)
Aspal/ <i>Paved</i>	237,12	248,61	230,79
Kerikil/ <i>Gravel</i>	527,70	521,15	0,59
Tanah/ <i>Soil</i>	247,66	217,32	730,96
Lainnya/ <i>Others</i>	93,29	150,50	...
Jumlah/Total	1.105,77	1.137,58	...

Sumber/*Source*: Dinas Pekerjaan Umum dan Penataan Ruang Kabupaten Kutai Timur/*Department of Public Works and Spatial Planning of Kutai Timur Regency*

Tabel
Table 8.1.3

Panjang Jalan Menurut Kondisi Jalan di Kabupaten Kutai Timur, 2021–2023
Length of Roads by Road Condition in Kutai Timur Regency, 2021–2023

Kondisi Jalan <i>Condition of Roads</i>	2021 <i>(km/km)</i>	2022 <i>(km/km)</i>	2023 <i>(km/km)</i>
(1)	(2)	(3)	(4)
Baik/ <i>Good</i>	152,00	234,84	243,403
Sedang/ <i>Moderate</i>	429,28	70,28	69,418
Rusak/ <i>Damage</i>	366,64	27,66	74,049
Rusak Berat/ <i>Severely Damage</i>	157,85	804,76	...
Jumlah/Total	1.105,77	1.137,54	...

Sumber/*Source*: Dinas Pekerjaan Umum dan Penataan Ruang Kabupaten Kutai Timur/*Department of Public Works and Spatial Planning of Kutai Timur Regency*

Tabel 8.1.4 Panjang Jalan Menurut Kecamatan dan Jenis Permukaan Jalan di Kabupaten Kutai Timur, 2023
Length of Roads by Subdistrict and Type of Road Surface in Kutai Timur Regency, 2023

Kecamatan Subdistrict	Aspal Pavedment (km/km)	Kerikil Gravel (km/km)	Hotmix Hotmix (km/km)	Tanah Soil (km/km)	Beton Concrete (km/km)
(1)	(2)	(3)	(4)	(5)	(6)
Muara Ancalong	0,74	92,90	5,16
Busang	38,05	4,89
Long Mesangat	40,83	8,02
Muara Wahau	2,19	34,05	17,93
Telen	21,51	19,00	1,40
Kongbeng	10,56	9,29
Muara Bengkal	66,54	9,43
Batu Ampar	46,41	42,44	6,99
Sanggata Utara	47,97	23,77	37,31
Bengalon	5,65	86,02	13,37
Teluk Pandan	0,20	0,85	1,94
Sanggata Selatan	11,37	15,70	8,80
Rantau Pulung	76,34	15,40	1,40
Sangkulirang	2,01	80,79	4,11
Kaliorang	12,00	22,93	13,79
Sandaran	76,28	0,39
Kaubun	32,08	2,57
Karangan	32,78	2,85
Kutai Timur	226,39	730,97	149,64

Sumber/Source: Dinas Pekerjaan Umum dan Penataan Ruang Kabupaten Kutai Timur/Department of Public Works and Spatial Planning of Kutai Timur Regency

Tabel 8.1.5 Jumlah Kendaraan Bermotor yang Wajib Uji Menurut Jenis Kendaraan di Kabupaten Kutai Timur, 2021-2023
Number of Motorized Vehicles Tested by Kind of Motor Vehicles in Kutai Timur Regency, 2021-2023

Jenis Kendaraan <i>Kind of Motor Vehicles</i>	2021	2022	2023
(1)	(2)	(3)	(4)
Mobil Penumpang Umum <i>Public Passenger Cars</i>	...	12	12
Mobil Penumpang Bukan Umum <i>Non Public Passenger Cars</i>	...	190	190
Bus Umum <i>Public Buses</i>	...	3	3
Bus Bukan Umum <i>Non Public Buses</i>	...	575	605
Mobil Barang Umum <i>Public Cargo Vehicles</i>	...	223	223
Mobil Barang Bukan Umum <i>Non Public Cargo Vehicles</i>	...	14.457	15.188
Mobil Khusus Umum <i>Public Spesific Car</i>	...	–	–
Mobil Khusus Bukan Umum <i>Non Public Spesific Car</i>	...	185	185
Kereta gandeng <i>Trailer</i>	...	–	–
Kereta Tempel <i>Outboard Train</i>	...	6	6
Jumlah Total	...	15.651	16.412

Sumber/Source: Dinas Perhubungan Kabupaten Kutai Timur/ Transportation Board of Kutai Timur Regency

Tabel 8.1.6 Jumlah Kendaraan Wajib Uji yang Mendaftar Menurut Jenis Kendaraan di Kabupaten Kutai Timur, 2023
Number of Registered Vehicles Tested by Kind of Vehicles in Kutai Timur Regency, 2023

Jenis Kendaraan <i>Kind of Motor Vehicles</i>	2023
(1)	(2)
Mobil Penumpang Umum <i>Public Passenger Cars</i>	12
Mobil Penumpang Bukan Umum <i>Non Public Passenger Cars</i>	190
Bus Umum <i>Public Buses</i>	3
Bus Bukan Umum <i>Non Public Buses</i>	605
Mobil Barang Umum <i>Public Cargo Vehicles</i>	223
Mobil Barang Bukan Umum <i>Non Public Cargo Vehicles</i>	15.188
Mobil Khusus Umum <i>Public Spesific Car</i>	–
Mobil Khusus Bukan Umum <i>Non Public Spesific Car</i>	185
Kereta gandeng <i>Trailer</i>	–
Kereta Tempel <i>Outboard Train</i>	6
Jumlah <i>Total</i>	16.412

Sumber/Source: Dinas Perhubungan Kabupaten Kutai Timur/ *Transportation Board of Kutai Timur Regency*

Tabel
Table 8.1.7**Jumlah Kendaraan Wajib Uji yang Uji Pertama Kali
Menurut Jenis Kendaraan di Kabupaten Kutai Timur,
2023**
*Number of Vehicles Tested That Are Tested For The First
Time by Kind of Vehicles in Kutai Timur Regency, 2023*

Jenis Kendaraan <i>Kind of Motor Vehicles</i>	2023
(1)	(2)
Mobil Penumpang Umum <i>Public Passenger Cars</i>	–
Mobil Penumpang Bukan Umum <i>Non Public Passenger Cars</i>	–
Bus Umum <i>Public Buses</i>	–
Bus Bukan Umum <i>Non Public Buses</i>	30
Mobil Barang Umum <i>Public Cargo Vehicles</i>	–
Mobil Barang Bukan Umum <i>Non Public Cargo Vehicles</i>	731
Mobil Khusus Umum <i>Public Spesific Car</i>	–
Mobil Khusus Bukan Umum <i>Non Public Spesific Car</i>	–
Kereta gandeng <i>Trailer</i>	–
Kereta Tempel <i>Outboard Train</i>	–
Jumlah <i>Total</i>	761

Sumber/Source: Dinas Perhubungan Kabupaten Kutai Timur/ Transportation Board of Kutai Timur Regency

Tabel 8.1.8 Jumlah Kendaraan Wajib Uji yang Uji Berkala Menurut Jenis Kendaraan di Kabupaten Kutai Timur, 2023
Number of Vehicles Tested That Are Periodically Tested by Kind of Vehicles in Kutai Timur Regency, 2023

Jenis Kendaraan <i>Kind of Motor Vehicles</i>	2023
(1)	(2)
Mobil Penumpang Umum <i>Public Passenger Cars</i>	3
Mobil Penumpang Bukan Umum <i>Non Public Passenger Cars</i>	7
Bus Umum <i>Public Buses</i>	1
Bus Bukan Umum <i>Non Public Buses</i>	84
Mobil Barang Umum <i>Public Cargo Vehicles</i>	45
Mobil Barang Bukan Umum <i>Non Public Cargo Vehicles</i>	2.019
Mobil Khusus Umum <i>Public Spesific Car</i>	–
Mobil Khusus Bukan Umum <i>Non Public Spesific Car</i>	11
Kereta gandeng <i>Trailer</i>	–
Kereta Tempel <i>Outboard Train</i>	–
Jumlah Total	2.170

Sumber/Source: Dinas Perhubungan Kabupaten Kutai Timur/ *Transportation Board of Kutai Timur Regency*

Tabel 8.1.9 Jumlah Kendaraan Wajib Uji yang Numpang uji Masuk Menurut Jenis Kendaraan di Kabupaten Kutai Timur, 2023
Number of Motorized Vehicles Tested by Kind of Motor Vehicles in Kutai Timur Regency, 2023

Jenis Kendaraan <i>Kind of Motor Vehicles</i>	2023
(1)	(2)
Mobil Penumpang Umum <i>Public Passenger Cars</i>	–
Mobil Penumpang Bukan Umum <i>Non Public Passenger Cars</i>	1
Bus Umum <i>Public Buses</i>	1
Bus Bukan Umum <i>Non Public Buses</i>	125
Mobil Barang Umum <i>Public Cargo Vehicles</i>	2
Mobil Barang Bukan Umum <i>Non Public Cargo Vehicles</i>	335
Mobil Khusus Umum <i>Public Spesific Car</i>	–
Mobil Khusus Bukan Umum <i>Non Public Spesific Car</i>	–
Kereta gandeng <i>Trailer</i>	–
Kereta Tempel <i>Outboard Train</i>	–
Jumlah <i>Total</i>	464

Sumber/Source: Dinas Perhubungan Kabupaten Kutai Timur/ *Transportation Board of Kutai Timur Regency*

Tabel 8.1.10 Jumlah Kendaraan Wajib Uji yang Numpang Uji Keluar Menurut Jenis Kendaraan di Kabupaten Kutai Timur, 2023
Number of Registered Vehicles Tested by Kind of Vehicles in

Jenis Kendaraan <i>Kind of Motor Vehicles</i>	2023
(1)	(2)
Mobil Penumpang Umum <i>Public Passenger Cars</i>	–
Mobil Penumpang Bukan Umum <i>Non Public Passenger Cars</i>	1
Bus Umum <i>Public Buses</i>	–
Bus Bukan Umum <i>Non Public Buses</i>	15
Mobil Barang Umum <i>Public Cargo Vehicles</i>	6
Mobil Barang Bukan Umum <i>Non Public Cargo Vehicles</i>	373
Mobil Khusus Umum <i>Public Spesific Car</i>	–
Mobil Khusus Bukan Umum <i>Non Public Spesific Car</i>	33
Kereta gandeng <i>Trailer</i>	–
Kereta Tempel <i>Outboard Train</i>	4
Jumlah <i>Total</i>	432

Sumber/Source: Dinas Perhubungan Kabupaten Kutai Timur/ *Transportation Board of Kutai Timur Regency*

Tabel
Table 8.1.11**Jumlah Kendaraan Wajib Uji yang Mutasi Masuk Menurut Jenis Kendaraan di Kabupaten Kutai Timur, 2023**
Number of Moving Into Vehicles by Kind of Vehicles in Kutai Timur Regency, 2023

Jenis Kendaraan Kind of Motor Vehicles	2023
(1)	(2)
Mobil Penumpang Umum <i>Public Passenger Cars</i>	–
Mobil Penumpang Bukan Umum <i>Non Public Passenger Cars</i>	–
Bus Umum <i>Public Buses</i>	–
Bus Bukan Umum <i>Non Public Buses</i>	1
Mobil Barang Umum <i>Public Cargo Vehicles</i>	–
Mobil Barang Bukan Umum <i>Non Public Cargo Vehicles</i>	17
Mobil Khusus Umum <i>Public Spesific Car</i>	–
Mobil Khusus Bukan Umum <i>Non Public Spesific Car</i>	–
Kereta gandeng <i>Trailer</i>	–
Kereta Tempel <i>Outboard Train</i>	–
Jumlah Total	18

Sumber/Source: Dinas Perhubungan Kabupaten Kutai Timur/ *Transportation Board of Kutai Timur Regency*

Tabel 8.1.12 Jumlah Kendaraan Wajib Uji yang Mutasi Keluar Menurut Jenis Kendaraan di Kabupaten Kutai Timur, 2023
Number of Moving Out Vehicles Tested by Kind of Vehicles in Kutai Timur Regency, 2023

Jenis Kendaraan <i>Kind of Motor Vehicles</i>	2023
(1)	(2)
Mobil Penumpang Umum <i>Public Passenger Cars</i>	–
Mobil Penumpang Bukan Umum <i>Non Public Passenger Cars</i>	–
Bus Umum <i>Public Buses</i>	–
Bus Bukan Umum <i>Non Public Buses</i>	7
Mobil Barang Umum <i>Public Cargo Vehicles</i>	–
Mobil Barang Bukan Umum <i>Non Public Cargo Vehicles</i>	26
Mobil Khusus Umum <i>Public Spesific Car</i>	–
Mobil Khusus Bukan Umum <i>Non Public Spesific Car</i>	–
Kereta gandeng <i>Trailer</i>	–
Kereta Tempel <i>Outboard Train</i>	–
Jumlah Total	33

Sumber/Source: Dinas Perhubungan Kabupaten Kutai Timur/ Transportation Board of Kutai Timur Regency

Tabel
Table 8.1.13

**Realisasi Bongkar Muat pada Pelabuhan Kutai Timur
menurut Jenis Barang, 2021–2023**
*Stevedoring Realization at Port of Kutai Timur by Kinds of
Goods, 2021–2023*

Jenis Barang <i>Kind of Goods</i>	Dimuat/Loaded		
	2021	2022	2023
(1)	(2)	(3)	(4)
Bahan Bakar Minyak <i>Oil Fuel Sold</i>	1.301	4.610	6.900
Batu Bara <i>Coal</i>	58.962.032	46.420.248	56.069.846
Semen <i>Cement</i>	–	750	108.250
Pasir Batu <i>Stone-Sand</i>	–	–	–
Campuran <i>Mixture</i>	–	–	–
Alat Berat <i>Heavy Equipment</i>	8.140	41.820	18.977

Lanjutan Tabel/*Continued Table* 8.1.13

Jenis Barang <i>Kind of Goods</i>	Dibongkar/ <i>Unloaded</i>		
	2021	2022	2023
(1)	(5)	(6)	(7)
Bahan Bakar Minyak <i>Oil Fuel Sold</i>	153.479	143.910	203.554
Batu Bara <i>Coal</i>	–	–	45.069
Semen <i>Cement</i>	4.000	25.160	23.314
Pasir Batu <i>Stone-Sand</i>	115.253	82.536	218.228
Campuran <i>Mixture</i>	–	–	–
Alat Berat <i>Heavy Equipment</i>	41.098	36.490	41.085

Sumber/*Source*: Kantor Unit Penyelenggara Pelabuhan Kelas II Syahbandar Kutai Timur/*Kutai Timur Port Operator Unit Office Class II Syahbandar*

8.2 KOMUNIKASI COMMUNICATION

Tabel 8.2.1 Jumlah Kantor Pos Pembantu Menurut Kecamatan di Kabupaten Kutai Timur, 2019–2023
Number of Post Offices Subsidiaries by Subdistrict in Kutai Timur Regency, 2019–2023

Kecamatan Subdistrict	2019	2020	2021	2022	2023
(1)	(2)	(3)	(4)	(5)	(6)
Muara Ancalong	1	1	1	1	1
Busang	–	–	–	–	–
Long Mesangat	–	–	–	–	–
Muara Wahau	1	1	1	1	1
Telen	–	–	–	–	–
Kongbeng	1	1	1	1	1
Muara Bengkal	–	–	–	–	–
Batu Ampar	1	1	1	1	1
Sanggata Utara	2	2	2	2	2
Bengalon	1	1	1	1	1
Teluk Pandan	1	1	1	1	1
Sanggata Selatan	–	–	–	–	–
Rantau Pulung	–	–	–	–	–
Sangkulirang	1	1	1	1	1
Kaliorang	–	–	–	–	1
Sandaran	–	–	–	–	–
Kaubun	–	–	–	–	–
Karangan	–	–	–	–	–
Kutai Timur	9	9	9	9	10

Sumber/Source: PT. Pos Indonesia KPRK Kutai Timur/ PT. Pos Indonesia KPRK Kutai Timur

Tabel
Table 8.2.2

**Hasil Penjualan Meterai pada PT. Pos Indonesia Cabang
Kutai Timur menurut Bulan (Ribu Rupiah), 2023**
**Money Value of Materials Sold by the Post Indonesia PT.
Branch of Kutai Timur by Month (Thousand Rupiahs),
2023**

Bulan Month	Meterai Materials			Jumlah Total
	3.000	6.000	10.000	
(1)	(2)	(3)	(4)	(5)
Januari/January	–	–	806.850	806.850
Februari/February	–	–	611.400	611.400
Maret/March	–	–	672.800	672.800
April/April	–	–	543.250	543.250
Mei/May	–	–	719.050	719.050
Juni/June	–	–	844.100	844.100
Juli/July	–	–	752.800	752.800
Agustus/August	–	–	911.480	911.480
September/September	–	–	743.110	743.110
Oktober/October	–	–	848.930	848.930
November/November	–	–	1.028.340	1.028.340
Desember/December	–	–	1.742.180	1.742.180
Jumlah Total	–	–	10.224.290	10.224.290

Sumber/Source: PT. Pos Indonesia KPRK Kutai Timur/ PT. Pos Indonesia KPRK Kutai Timur

Tabel
Table 8.2.3

Jumlah Pelayanan Wesel Melalui Kantor Pos atau Pos Pembantu Menurut Bulan di Kabupaten Kutai Timur, 2023
Number of Money Orders at General Post Office/Auxiliary Post Office by Month in Kutai Timur Regency, 2023

Bulan Month	Wesel Dalam Negeri Domestic Money Order		
	Kirim Send	BSU Amount of Money	Bea Kirim Postage
(1)	(2)	(3)	(4)
Januari/January	390	2.090.602.099	10.086.000
Februari/February	341	1.380.059.278	8.570.000
Maret/March	402	1.741.266.228	10.290.000
April/April	515	2.407.212.525	13.410.000
Mei/May	307	1.560.254.872	7.910.000
Juni/June	355	2.134.733.407	9.214.000
Juli/July	329	1.764.470.766	8.401.000
Agustus/August	374	2.240.765.515	9.660.000
September/September	454	3.426.089.617	12.584.000
Oktober/October	426	3.689.032.716	12.289.000
November/November	357	3.342.162.725	10.755.000
Desember/December	346	3.060.238.095	10.313.000
Jumlah Total	4.596	28.836.887.843	123.482.000

Lanjutan Tabel/Continued Table 8.2.3

Bulan Month	Wesel Luar Negeri Foreign Money Order	
	Kirim Send	BSU Amount of Money
(1)	(5)	(6)
Januari/January	4	14.085.000
Februari/February	5	37.332.500
Maret/March	2	5.072.900
April/April	7	35.309.900
Mei/May	5	21.690.000
Juni/June	11	53.359.840
Juli/July	2	6.397.500
Agustus/August	5	10.309.400
September/September	6	106.867.820
Oktober/October	4	19.637.500
November/November	8	101.402.820
Desember/December	6	18.302.500
Jumlah Total	65	429.767.680

Sumber/Source: PT. Pos Indonesia KPRK Kutai Timur/ PT. Pos Indonesia KPRK Kutai Timur

Tabel
Table 8.2.4

Jumlah Surat Pos dan Paket Pos Melalui Kantor Pos atau Pos Pembantu Menurut Bulan di Kabupaten Kutai Timur, 2023
Number of Post Letters and Post Parcel of Post Office/ Auxiliary Postin by Month in Kutai Timur Regency, 2023

Bulan Month	Surat Kilat/Kilat Khusus, Paket Kilat Khusus, dan Paket Pos Special Express, Special Express Parcel, and Parcel	
	Kirim Mailed	Bea Kirim Postage
(1)	(2)	(3)
Januari/January	1.304	68.307.053
Februari/February	1.130	60.472.008
Maret/March	1.309	72.617.402
April/April	1.692	104.613.095
Mei/May	2.258	100.772.810
Juni/June	2.083	95.397.046
Juli/July	1.991	92.995.184
Agustus/August	2.420	107.933.984
September/September	2.146	95.743.584
Oktober/October	2.606	107.824.184
November/November	2.596	116.662.784
Desember/December	2.285	111.850.464
Jumlah Total	23.820	1.135.189.599

Tabel 8.2.5 Jumlah Base Transceiver Station (BTS) Menurut Kecamatan di Kabupaten Kutai Timur, 2019–2023
Number of Post Offices Subsidiaries by Subdistrict in Kutai Timur Regency, 2019–2023

Kecamatan Subdistrict	2019	2020	2021	2022	2023
(1)	(2)	(3)	(4)	(5)	(6)
Muara Ancalong	5	5	5	9	32
Busang	1	1	1	7	6
Long Mesangat	1	1	1	5	12
Muara Wahau	14	14	14	15	88
Telen	9	9	9	11	28
Kongbeng	13	13	13	14	62
Muara Bengkal	11	11	11	13	32
Batu Ampar	2	3	4	7	19
Sanggata Utara	50	50	50	50	262
Bengalon	18	18	18	22	132
Teluk Pandan	17	17	17	18	88
Sanggata Selatan	15	15	14	14	66
Rantau Pulung	6	6	8	10	37
Sangkulirang	13	13	13	19	56
Kaliorang	8	8	8	9	32
Sandaran	4	4	4	11	14
Kaubun	7	9	9	15	46
Karangan	4	4	4	10	41
Kutai Timur	198	201	203	259	1.053

Sumber/Source: Dinas Komunikasi, Informatika, Statistik Dan Persandian Kabupaten Kutai Timur/ Communication and Information Board of Kutai Timur Regency



PERBANKAN, KOPERASI DAN HARGA-HARGA

Banking, Cooperative and prices

**Jumlah Koperasi Aktif Tahun
2023 (Dibandingkan Tahun
2022) Meningkatkan Sebesar**

Active Cooperatives in 2023
(compared to 2022) increase by

59,09%

Jumlah Koperasi Aktif

TERBANYAK Berada di Kec.
SANGATTA UTARA (16%)

Sedangkan

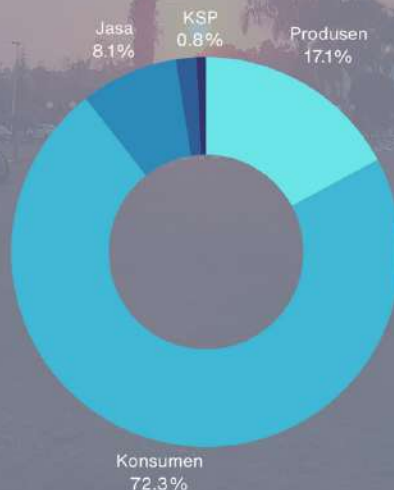
BATU AMPAR (1,7%)

Merupakan Kecamatan dengan
Jumlah Koperasi Aktif

TERKECIL

Jumlah Koperasi Menurut Jenis Koperasi Tahun 2023

Cooperatives by Kind of Cooperative in 2023

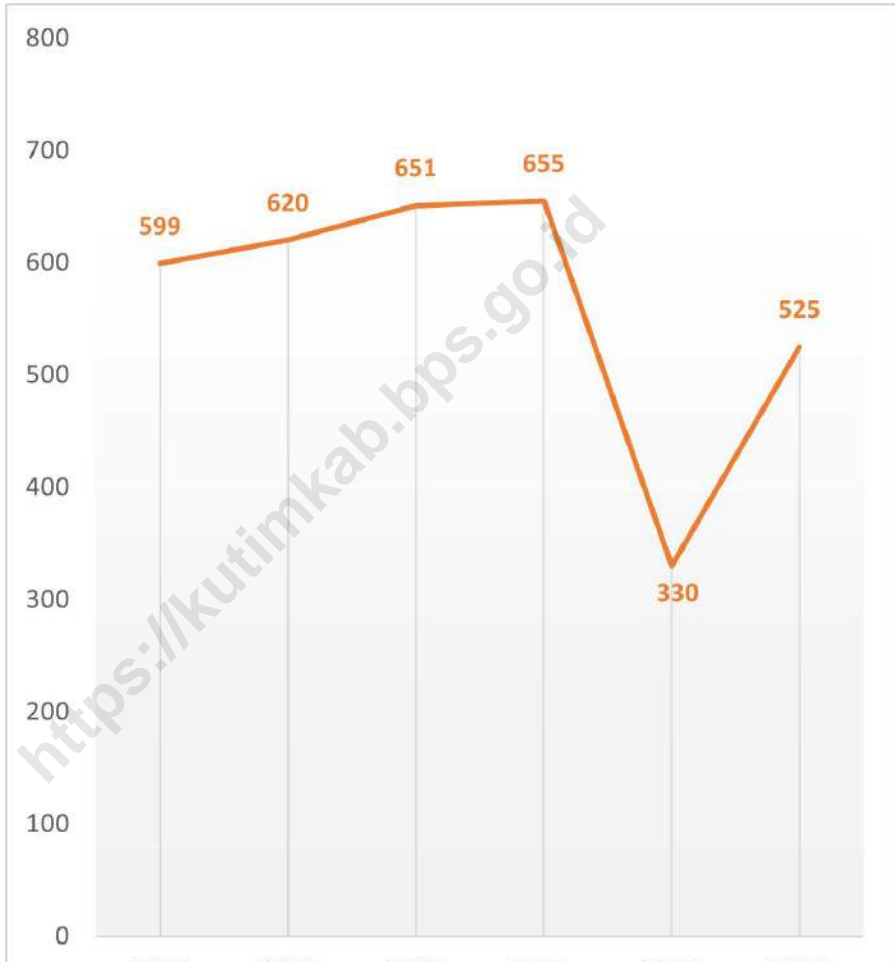


PENJELASAN TEKNIS**TECHNICAL NOTES**

- | | |
|---|---|
| <p>1. Koperasi adalah badan usaha yang beranggotakan orang seorang atau badan hukum koperasi dengan melandaskan kegiatannya berdasarkan prinsip koperasi sekaligus sebagai gerakan ekonomi rakyat yang berdasar atas asas kekeluargaan.</p> | <p>1. <i>Cooperative is an establishment that its members are people or establishments with legal status of cooperative and its activities based on people economic movement.</i></p> |
| <p>2. Sisa hasil usaha koperasi merupakan pendapatan koperasi yang diperoleh dalam satu tahun buku dikurangi dengan biaya, penyusutan, dan kewajiban lainnya termasuk pajak dalam tahun buku yang bersangkutan.</p> | <p>2. <i>Net profit of cooperative is gross income in one year minus expenses, depreciation, and other liabilities including taxes in current year.</i></p> |
| <p>3. Data statistik perbankan bersumber dari Bank Indonesia dan Otoritas Jasa Keuangan.</p> | <p>3. <i>Banking statistics are obtained from the Bank Indonesia and Financial Services Authority.</i></p> |
| <p>4. Kantor bank terdiri dari Kantor Cabang (KC), Kantor Cabang Pembantu (KCP), dan kantor di bawah KCP.</p> | <p>4. <i>Bank offices consist of branch office (KC), sub branch office (KCP), and offices under KCP.</i></p> |

Gambar 9.1
Figures

Jumlah Koperasi Aktif di Kabupaten Kutai Timur (%), 2020–2023
Number of Active Cooperative in Kutai Timur Regency (%), 2020–2023



Sumber/Source: Dinas Koperasi, Usaha Kecil dan Menengah Kabupaten Kutai Timur
Cooperatives, Micro and Medium Scale Business Service of Kutai Timur Regency

9.1 PERBANKAN BANKING

Tabel 9.1.1 Banyaknya Penyaluran Kredit Menurut Golongan pada Perum Pegadaian Cabang Kutai Timur, 2015–2023
Number of Credit Distribution by Group at Pawnshop Company Branch of Kutai Timur, 2015–2023

Tahun Year	Golongan A Group A	Golongan B Group B	Golongan C Group C	Golongan D Group D	Jumlah Total
(1)	(2)	(3)	(4)	(5)	(6)
2015	–	1	–	–	1
2016	–	7	1	–	8
2017	–	11	4	3	18
2018	2	20	4	–	26
2019	7	106	26	2	141
2020	5	391	161	21	578
2021	64	1.961	809	121	2.955
2022	36	1.870	852	202	2.960
2023	40	1.914	933	235	3.122

Sumber/Source: Perum Pegadaian Cabang Kutai Timur/Pawnshop Company Branch of Kutai Timur

Tabel
Table 9.1.2**Kredit/Pinjaman Menurut Golongan pada Perum
Pegadaian Cabang Kutai Timur, 2023**
**Credit/Loan by Group at Pawnshop Company Branch of
Kutai Timur, 2023**

Tahun Year	Golongan A Group A		Golongan B Group B	
	Barang Jaminan Warranty Goods	Nilai Value	Barang Jaminan Warranty Goods	Nilai Value
(1)	(2)	(3)	(4)	(5)
2015	2.740.000
2016	13.070.000
2017	25.600.000
2018	...	930.000	...	43.300.000
2019	...	3.020.000	...	174.230.000
2020	...	2.190.000	...	908.430.000
2021	...	26.180.000	...	4.108.890.000
2022	...	18.500.000	...	4.286.850.000
2023	...	16.220.000	...	4.853.460.000

Lanjutan Tabel/*Continued Table* 9.1.2

Tahun Year	Golongan C Group C		Golongan D Group D	
	Barang Jaminan Warranty Goods	Nilai Value	Barang Jaminan Warranty Goods	Nilai Value
(1)	(6)	(7)	(8)	(9)
2015
2016	...	7.010.000
2017	...	37.960.000	...	86.400.000
2018	...	42.760.000
2019	...	256.640.000	...	66.200.000
2020	...	1.357.790.000	...	704.600.000
2021	...	7.157.010.000	...	5.740.900.000
2022	...	7.864.580.000	...	9.386.700.000
2023	...	8.673.330.000	...	13.786.000.000

Lanjutan Tabel/*Continued Table* 9.1.2

Tahun Year	Jumlah Total	
	Barang Jaminan Warranty Goods	Nilai Value
(1)	(10)	(11)
2015	...	2.740.000
2016	...	20.080.000
2017	...	149.960.000
2018	...	86.990.000
2019	...	500.090.000
2020	...	2.973.010.000
2021	...	17.032.980.000
2022	...	21.556.630.000
2023	...	27.329.010.000

Sumber/*Source*: Perum Pegadaian Cabang Kutai Timur/*Pawnshop Company Branch of Kutai Timur*

9.2 KOPERASI COOPERATIVE

Tabel 9.2.1 **Jumlah Koperasi Aktif Menurut Kecamatan di Kabupaten Kutai Timur, 2019–2023**
Number of Active Cooperative by Subdistrict in Kutai Timur Regency, 2019–2023

Kecamatan Subdistrict	2019	2020	2021	2022	2023
(1)	(2)	(3)	(4)	(5)	(6)
Muara Ancalong	27	28	28	18	25
Busang	10	14	14	10	15
Long Mesangat	14	14	15	7	19
Muara Wahau	64	68	68	40	50
Telen	19	21	21	11	24
Kongbeng	49	50	50	31	45
Muara Bengkal	28	30	30	19	28
Batu Ampar	12	13	13	6	9
Sanggata Utara	153	160	155	43	84
Bengalon	63	64	64	27	47
Teluk Pandan	11	11	11	8	12
Sanggata Selatan	20	22	22	9	17
Rantau Pulung	15	17	17	7	17
Sangkulirang	38	39	39	27	39
Kaliorang	25	25	25	11	18
Sandaran	17	17	25	23	29
Kaubun	24	25	25	17	23
Karangan	31	33	33	16	24
Kutai Timur	620	651	655	330	525

Sumber/Source: Dinas Koperasi, Usaha Kecil dan Menengah Kabupaten Kutai Timur/*Cooperatives, Micro and Medium Scale Business Service of Kutai Timur Regency*

Tabel
Table 9.2.2

Jumlah Koperasi Menurut Kelompok Koperasi dan Kecamatan di Kabupaten Kutai Timur, 2023
Number of Cooperative by Group of Cooperative and Subdistrict in Kutai Timur Regency, 2023

Kecamatan Subdistrict	KUD KUD	Koperasi Pertanian	Koperasi Perkebunan	Koperasi Perikanan	Koperasi Peternakan
(1)	(2)	(3)	(4)	(5)	(6)
Muara Ancalong	7	–	11	–	1
Busang	3	–	9	–	–
Long Mesangat	3	2	4	–	–
Muara Wahau	1	8	16	–	–
Telen	–	1	16	–	–
Kongbeng	3	6	37	–	1
Muara Bengkal	1	–	11	–	–
Batu Ampar	2	1	3	–	–
Sangatta Utara	2	8	8	2	2
Bengalon	2	6	27	1	1
Teluk Pandan	1	1	3	1	2
Sangatta Selatan	–	4	–	2	1
Rantau Pulung	3	4	9	–	–
Sangkulirang	4	–	13	1	–
Kaliorang	2	4	3	–	–
Sandaran	–	3	14	–	–
Kaubun	2	2	7	1	–
Karangan	3	2	11	–	–
Kutai Timur	39	52	202	8	8

Lanjutan Tabel/*Continued Table* 9.2.2

Kecamatan <i>Subdistrict</i>	Koperasi Transport	Koperasi Kehutanan	Koppontren	Koperasi Karyawan	Koperasi TNI/POLRI
(1)	(7)	(8)	(9)	(10)	(11)
Muara Ancalong	–	1	–	1	–
Busang	1	1	–	2	–
Long Mesangat	–	–	–	2	–
Muara Wahau	–	–	–	5	–
Telen	–	1	–	3	–
Kongbeng	1	1	–	1	–
Muara Bengkal	–	2	–	1	–
Batu Ampar	–	5	–	2	–
Sanggatta Utara	–	–	2	12	3
Bengalon	–	4	–	10	–
Teluk Pandan	–	1	1	1	–
Sanggatta Selatan	–	–	–	1	–
Rantau Pulung	–	–	–	–	–
Sangkulirang	1	2	1	5	–
Kaliorang	–	–	1	–	–
Sandaran	–	1	–	–	–
Kaubun	1	–	–	3	–
Karangan	–	–	–	4	–
Kutai Timur	4	19	5	53	3

Lanjutan Tabel/Continued Table 9.2.2

Kecamatan Subdistrict	Koperasi Konstruksi	Koperasi Serba Usaha	Koperasi Simpan Pinjam	Koperasi Wisata	Koperasi Syariah
(1)	(12)	(13)	(14)	(15)	(16)
Muara Ancalong	–	27	–	–	–
Busang	–	10	–	–	–
Long Mesangat	–	15	–	–	–
Muara Wahau	–	57	3	–	–
Telen	–	14	–	–	–
Kongbeng	–	31	–	–	–
Muara Bengkal	–	33	1	–	–
Batu Ampar	–	13	–	–	–
Sangatta Utara	–	240	5	1	–
Bengalon	–	88	1	–	–
Teluk Pandan	–	15	–	–	–
Sangatta Selatan	1	44	–	1	–
Rantau Pulung	–	23	–	–	–
Sangkulirang	–	53	–	–	1
Kaliorang	–	30	–	–	–
Sandaran	–	30	–	–	–
Kaubun	–	28	–	–	–
Karangan	–	40	–	–	–
Kutai Timur	2	791	10	2	1

Lanjutan Tabel/*Continued Table* 9.2.2

Kecamatan <i>Subdistrict</i>	Koperasi Pegawai Negeri	Koperasi Wanita	Koperasi Sekunder	Koperasi Pertambangan	TKBM <i>TKBM</i>
(1)	(17)	(18)	(19)	(20)	(21)
Muara Ancalong	1	–	–	–	–
Busang	–	–	–	–	–
Long Mesangat	1	–	1	–	–
Muara Wahau	1	1	1	–	–
Telen	–	–	–	–	–
Kongbeng	1	–	1	–	–
Muara Bengkal	–	–	–	–	–
Batu Ampar	–	–	–	–	–
Sangatta Utara	1	2	–	–	1
Bengalon	–	–	–	2	1
Teluk Pandan	–	–	–	–	–
Sangatta Selatan	–	–	–	–	1
Rantau Pulung	–	–	–	–	–
Sangkulirang	2	–	1	–	–
Kaliorang	1	1	–	–	1
Sandaran	–	–	–	–	–
Kaubun	1	1	–	–	–
Karangan	–	–	–	–	–
Kutai Timur	9	5	4	2	4

Lanjutan Tabel/Continued Table 9.2.2

Kecamatan Subdistrict	Koperasi Pasar	Koperasi Mahasiswa	Koperasi Sekolah	Koperasi Pedagang Kaki Lima	Lainnya	Jumlah Total
(1)	(22)	(23)	(24)	(25)	(26)	(27)
Muara Ancalong	–	–	–	–	–	49
Busang	–	–	–	–	–	26
Long Mesangat	–	–	–	–	–	28
Muara Wahau	2	–	–	–	–	95
Telen	–	–	–	–	–	35
Kongbeng	–	–	–	–	–	83
Muara Bengkal	–	–	–	–	–	49
Batu Ampar	–	–	–	–	–	26
Sangatta Utara	–	2	3	1	9	306
Bengalon	–	–	–	–	2	145
Teluk Pandan	–	–	–	–	–	26
Sangatta Selatan	2	–	3	–	–	60
Rantau Pulung	–	–	–	–	–	39
Sangkulirang	–	–	–	–	–	84
Kaliorang	–	–	–	–	–	43
Sandaran	–	–	–	–	–	48
Kaubun	–	–	–	–	–	46
Karangan	–	–	–	–	–	60
Kutai Timur	4	2	6	1	11	1.248

Sumber/Source: Dinas Koperasi, Usaha Kecil dan Menengah Kabupaten Kutai Timur/Cooperatives, Micro and Medium Scale Business Service of Kutai Timur Regency

Tabel
Table 9.2.3

Jumlah Koperasi Menurut Jenis Koperasi dan Kecamatan di Kabupaten Kutai Timur, 2023
Number of Cooperative by Kind of Cooperative and Subdistrict in Kutai Timur Regency, 2023

Kecamatan Subdistrict	Produsen/ Produsen	Konsumen/ Consumen	Jasa/ Services	Pemasaran/ Marketing	KSP/ KSP	Jumlah/ Total
(1)	(2)	(3)	(4)	(5)	(6)	(7)
Muara Ancalong	16	30	2	1	–	49
Busang	6	15	5	–	–	26
Long Mesangat	7	19	2	–	–	28
Muara Wahau	14	72	4	2	3	95
Telen	12	18	3	2	–	35
Kongbeng	28	40	11	4	–	83
Muara Bengkal	2	35	11	–	1	49
Batu Ampar	8	15	2	1	–	26
Sanggatta Utara	21	256	23	1	5	306
Bengalon	31	101	10	2	1	145
Teluk Pandan	6	17	2	1	–	26
Sanggatta Selatan	8	45	6	1	–	60
Rantau Pulung	8	25	4	2	–	39
Sangkulirang	12	66	6	–	–	84
Kaliorang	8	33	1	1	–	43
Sandaran	7	37	2	2	–	48
Kaubun	10	33	3	–	–	46
Karangan	10	45	4	1	–	60
Kutai Timur	214	902	101	21	10	1.248

Sumber/Source: Dinas Koperasi, Usaha Kecil dan Menengah Kabupaten Kutai Timur/Cooperatives, Micro and Medium Scale Business Service of Kutai Timur Regency

Tabel 9.2.4
Table

Jumlah Usaha Mikro, Kecil, dan Menengah Menurut Kecamatan dan Sektor Usaha di Kabupaten Kutai Timur, 2023
Number of Micro, Small and Medium Enterprises by Subdistrict and Business Sector in Kutai Timur Regency, 2023

Kecamatan Sub District	Perikanan Fishery			Jumlah/ Total
	Mikro Micro	Kecil Small	Menengah Medium	
(1)	(2)	(3)	(4)	(5)
Muara Ancalong	7	–	–	7
Busang	–	–	–	–
Long Mesangat	7	–	–	7
Muara Wahau	–	–	–	–
Telen	–	–	–	–
Kongbeng	–	–	–	–
Muara Bengkal	6	–	–	6
Batu Ampar	3	–	–	3
Sangatta Utara	44	–	–	44
Bengalon	–	–	–	–
Teluk Pandan	14	–	–	14
Sangatta Selatan	56	–	–	56
Rantau Pulung	–	–	–	–
Sangkulirang	5	–	–	5
Kaliorang	–	–	–	–
Sandaran	–	–	–	–
Kaubun	10	–	–	10
Karangan	5	–	–	5
Kutai Timur	157	–	–	157

Sumber/Source: Dinas Koperasi, Usaha Kecil dan Menengah Kabupaten Kutai Timur/Cooperatives, Micro and Medium Scale Business Service of Kutai Timur Regency

Lanjutan Tabel/*Continued Table* 9.2.4

Kecamatan <i>Sub District</i>	Pertanian <i>Agriculture</i>			
	Mikro <i>Micro</i>	Kecil <i>Small</i>	Menengah <i>Medium</i>	Jumlah/ <i>Total</i>
(1)	(2)	(3)	(4)	(5)
Muara Ancalong	1	–	–	1
Busang	12	–	–	12
Long Mesangat	2	–	–	2
Muara Wahau	–	–	–	–
Telen	–	–	–	–
Kongbeng	1	–	–	1
Muara Bengkal	4	–	–	4
Batu Ampar	–	–	–	–
Sanggata Utara	11	–	–	11
Bengalon	–	–	–	–
Teluk Pandan	6	–	–	6
Sanggata Selatan	10	–	–	10
Rantau Pulung	–	–	–	–
Sangkulirang	2	–	–	2
Kaliorang	–	–	–	–
Sandaran	–	–	–	–
Kaubun	–	–	–	–
Karangan	–	–	–	–
Kutai Timur	49	–	–	49

Lanjutan Tabel/Continued Table 9.2.4

Kecamatan Sub District	Peternakan Livestock			
	Mikro Micro	Kecil Small	Menengah Medium	Jumlah/ Total
(1)	(2)	(3)	(4)	(5)
Muara Ancalong	1	–	–	1
Busang	1	–	–	1
Long Mesangat	6	–	–	6
Muara Wahau	–	–	–	–
Telen	1	–	–	1
Kongbeng	–	–	–	–
Muara Bengkal	–	–	–	–
Batu Ampar	–	–	–	–
Sanggata Utara	101	–	–	101
Bengalon	7	–	–	7
Teluk Pandan	10	–	–	10
Sanggata Selatan	57	–	–	57
Rantau Pulung	5	–	–	5
Sangkulirang	–	–	–	–
Kaliorang	2	–	–	2
Sandaran	–	–	–	–
Kaubun	3	–	–	3
Karangan	–	–	–	–
Kutai Timur	194	–	–	194

Lanjutan Tabel/*Continued Table 9.2.4*

Kecamatan <i>Sub District</i>	Pertambangan <i>Mining</i>			
	Mikro <i>Micro</i>	Kecil <i>Small</i>	Menengah <i>Medium</i>	Jumlah/ <i>Total</i>
(1)	(2)	(3)	(4)	(5)
Muara Ancalong	–	–	–	–
Busang	–	–	–	–
Long Mesangat	–	–	–	–
Muara Wahau	–	–	–	–
Telen	–	–	–	–
Kongbeng	–	–	–	–
Muara Bengkal	–	–	–	–
Batu Ampar	–	–	–	–
Sanggata Utara	–	–	–	–
Bengalon	–	–	–	–
Teluk Pandan	–	–	–	–
Sanggata Selatan	–	–	–	–
Rantau Pulung	–	–	–	–
Sangkulirang	–	–	–	–
Kaliorang	–	–	–	–
Sandaran	–	–	–	–
Kaubun	–	–	–	–
Karangan	–	–	–	–
Kutai Timur	–	–	–	–

Lanjutan Tabel/Continued Table 9.2.4

Kecamatan Sub District	Jasa Service			
	Mikro Micro	Kecil Small	Menengah Medium	Jumlah/ Total
(1)	(2)	(3)	(4)	(5)
Muara Ancalong	47	–	–	47
Busang	13	–	–	13
Long Mesangat	21	–	–	21
Muara Wahau	3	–	–	3
Telen	16	–	–	16
Kongbeng	11	–	–	11
Muara Bengkal	28	–	–	28
Batu Ampar	16	–	–	16
Sangatta Utara	332	–	–	332
Bengalon	44	–	–	44
Teluk Pandan	25	–	–	25
Sangatta Selatan	142	–	–	142
Rantau Pulung	22	–	–	22
Sangkulirang	9	–	–	9
Kaliorang	18	–	–	18
Sandaran	2	–	–	2
Kaubun	41	–	–	41
Karangan	16	–	–	16
Kutai Timur	806	–	–	806

Lanjutan Tabel/*Continued Table* 9.2.4

Kecamatan <i>Sub District</i>	Kerajinan/ <i>Craft</i>			Jumlah/ <i>Total</i>
	Mikro <i>Micro</i>	Kecil <i>Small</i>	Menengah <i>Medium</i>	
(1)	(2)	(3)	(4)	(5)
Muara Ancalong	4	–	–	4
Busang	16	–	–	16
Long Mesangat	6	–	–	6
Muara Wahau	–	–	–	–
Telen	22	–	–	22
Kongbeng	3	–	–	3
Muara Bengkal	2	–	–	2
Batu Ampar	2	–	–	2
Sanggata Utara	22	–	–	22
Bengalon	–	–	–	–
Teluk Pandan	1	–	–	1
Sanggata Selatan	28	–	–	28
Rantau Pulung	6	–	–	6
Sangkulirang	2	–	–	2
Kaliorang	9	–	–	9
Sandaran	–	–	–	–
Kaubun	9	–	–	9
Karangan	10	–	–	10
Kutai Timur	142	–	–	142



PENGELUARAN PENDUDUK

Population Expenditure

Total Rata-Rata Pengeluaran per Kapita Sebulan Penduduk Kutai Timur Tahun 2023 sebesar


Monthly Kutai Timur Resident's Average Expenditures per Capita in 2023 are

Rp 2.274.039,-



Rata-rata Konsumsi Kalori per Hari per Kapita Penduduk Kutai Timur Tahun 2023

Daily Kutai Timur Resident's Average Calorie Consumption per Capita in 2023



Sumber/Source: Badan Pusat Statistik, Survei Sosial Ekonomi Nasional (Susenas) Maret/Statistics Indonesia, National Socioeconomic Survey March

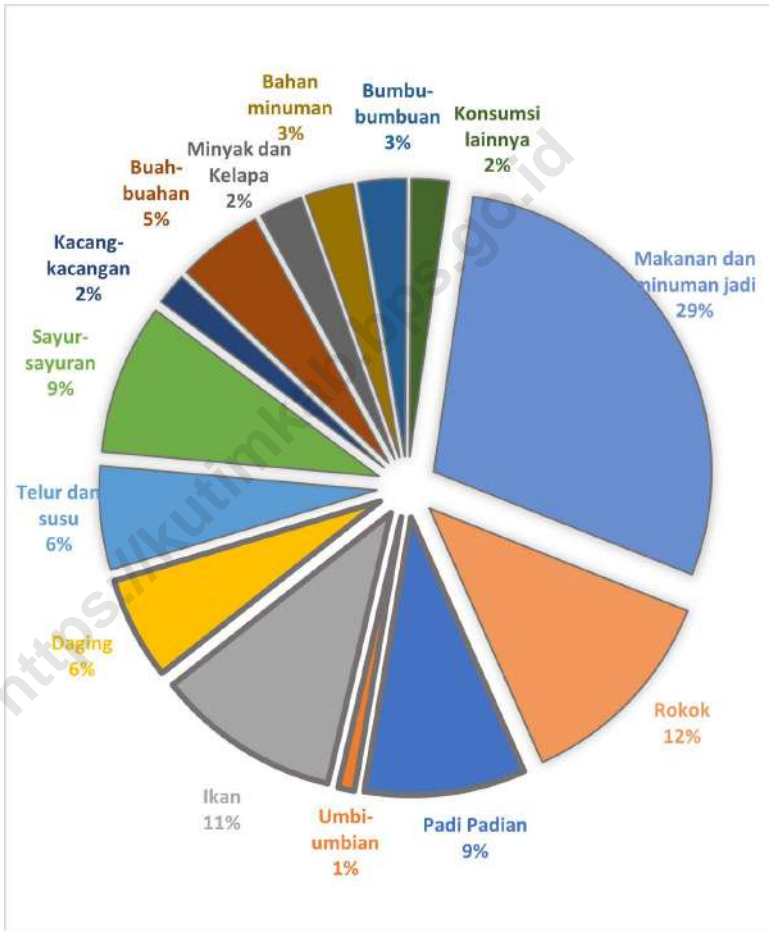
PENJELASAN TEKNIS**TECHNICAL NOTES**

1. **Penghitungan pengeluaran perkapita** berasal dari Survei Sosial Ekonomi Nasional (Susenas). Susenas dilaksanakan oleh Badan Pusat Statistik pada bulan Maret dan Bulan September setiap tahunnya. Survei Sosial Ekonomi Nasional (Susenas) merupakan salah satu survei rutin Badan Pusat Statistik (Badan Pusat Statistik) yang menjadi sumber data utama untuk kegiatan pembangunan di bidang sosial dan ekonomi. Indikator yang dihasilkan dari susenas menjadi rujukan utama memantau perkembangan pencapaian Sustainable Development Goals (SDGs) setiap tahunnya hingga tahun 2030.

1. **Monthly Average Expenditure per Capita** from the National Socio-Economic Survey (Susenas). Susenas is carried out by Statistics-Indonesia in March and September each year. The National Socio-Economic Survey (Susenas) is one of the regular surveys of Statistics-Indonesia which is the main source of data for development activities in the social and economic fields. Indicators generated from the National Socio-Economic Survey become the main reference for monitoring the progress of achieving Sustainable Development Goals (SDGs) every year until 2030.

Gambar 10.1
Figures

Persentase Rata-rata Pengeluaran per Kapita Sebulan menurut Kelompok Komoditas di Kabupaten Kutai Timur, 2023
Percentage of Monthly Average Expenditure per Capita by Comodity Group in Kutai Timur Regency, 2023



Sumber/Source: Badan Pusat Statistik, Survei Sosial Ekonomi Nasional (Susenas) Maret
Badan Pusat Statistik-Statistics Indonesia, National Socioeconomic Survey March

Tabel
Table 10.1

**Rata-rata Pengeluaran per Kapita Sebulan Menurut
Kelompok Komoditas di Kabupaten Kutai Timur, 2022 dan
2023**
*Monthly Average Expenditure per Capita by Commodity
Group in Kutai Timur Regency, 2022 and 2023*

Kelompok Komoditas <i>Commodity Group</i>	2022 (Rp)	2023 (Rp)
(1)	(2)	(3)
Makanan/Food		
Padi-padian/ <i>Cereals</i>	83.164	94.155
Umbi-umbian/ <i>Tubers</i>	7.313	9.544
Ikan/udang/cumi/kerang/ <i>Fish/shrimp/common squid/shells</i>	111.829	107.830
Daging/ <i>Meat</i>	47.732	60.157
Telur dan susu/ <i>Eggs and milk</i>	49.852	60.654
Sayur-sayuran/ <i>Vegetables</i>	75.684	88.078
Kacang-kacangan/ <i>Legumes</i>	17.046	18.581
Buah-buahan/ <i>Fruits</i>	33.437	50.114
Minyak dan kelapa/ <i>Oil and coconut</i>	29.316	25.197
Bahan minuman/ <i>Beverage stuffs</i>	24.902	27.977
Bumbu-bumbuan/ <i>Spices</i>	21.785	28.070
Konsumsi lainnya/ <i>Miscellaneous food items</i>	20.596	21.885
Makanan dan minuman jadi/ <i>Prepared food and beverages</i>	218.353	288.905
Rokok dan tembakau/ <i>Cigarettes and tobacco</i>	119.519	123.723
Jumlah makanan/Total food	860.529	1.004.830
Bukan makanan/Non-food		
Perumahan dan fasilitas rumah tangga/ <i>Housing and household facilities</i>	525.141	656.450
Aneka komoditas dan jasa/ <i>Goods and services</i>	196.930	249.130
Pakaian, alas kaki, dan tutup kepala/ <i>Clothing, footwear, and headgear</i>	37.852	46.467
Komoditas tahan lama/ <i>Durable goods</i>	93.380	167.762
Pajak, pungutan, dan asuransi/ <i>Taxes and insurance</i>	68.754	127.900
Keperluan pesta dan upacara/kenduri/ <i>Parties and ceremonies</i>	18.206	21.499
Jumlah bukan makanan/Total non-food	940.263	1.269.208
Jumlah/Total	1.800.792	2.274.039

Sumber/Source: Badan Pusat Statistik, Survei Sosial Ekonomi Nasional (Susenas) Maret/Badan Pusat Statistik-Statistics Indonesia, National Socioeconomic Survey March

Tabel
Table 10.2

Persentase Pengeluaran per Kapita Sebulan Menurut Kelompok Komoditas di Kabupaten Kutai Timur, 2022 dan 2023
Percentage of Monthly Expenditure per Capita by Commodity Group in Kutai Timur Regency, 2022 and 2023

Kelompok Komoditas <i>Commodity Group</i>	2022	2023
(1)	(2)	(3)
Makanan/Food		
Padi-padian/ <i>Cereals</i>	4,62	4,14
Umbi-umbian/ <i>Tubers</i>	0,41	0,42
Ikan/udang/cumi/kerang/ <i>Fish/shrimp/common squid/shells</i>	6,21	4,74
Daging/ <i>Meat</i>	2,65	2,65
Telur dan susu/ <i>Eggs and milk</i>	2,77	2,67
Sayur-sayuran/ <i>Vegetables</i>	4,20	3,87
Kacang-kacangan/ <i>Legumes</i>	0,95	0,82
Buah-buahan/ <i>Fruits</i>	1,86	2,20
Minyak dan kelapa/ <i>Oil and coconut</i>	1,63	1,11
Bahan minuman/ <i>Beverage stuffs</i>	1,38	1,23
Bumbu-bumbuan/ <i>Spices</i>	1,21	1,23
Konsumsi lainnya/ <i>Miscellaneous food items</i>	1,14	0,96
Makanan dan minuman jadi/ <i>Prepared food and beverages</i>	12,13	12,70
Rokok/ <i>Cigarettes</i>	6,64	5,44
Jumlah makanan/Total food	47,79	44,19
Bukan makanan/Non-food		
Perumahan dan fasilitas rumah tangga/ <i>Housing and household facilities</i>	29,16	28,87
Aneka komoditas dan jasa/ <i>Goods and services</i>	10,94	10,96
Pakaian, alas kaki, dan tutup kepala/ <i>Clothing, footwear, and headgear</i>	2,10	2,04
Komoditas tahan lama/ <i>Durable goods</i>	5,19	7,38
Pajak, pungutan, dan asuransi/ <i>Taxes and insurance</i>	3,82	5,62
Keperluan pesta dan upacara/kenduri/ <i>Parties and ceremonies</i>	1,01	0,95
Jumlah bukan makanan/Total non-food	52,21	55,81
Jumlah/Total	100,00	100,00

Sumber/Source: Badan Pusat Statistik, Survei Sosial Ekonomi Nasional (Susenas) Maret/Badan Pusat Statistik-Statistics Indonesia,

Tabel
Table 10.3

Rata-rata Konsumsi Kalori per Kapita Sehari Menurut Kelompok Komoditas di Kabupaten Kutai Timur, 2022 dan 2023
Daily Average Calorie Consumption per Capita by Commodity Group in Kutai Timur Regency, 2022 and 2023

Kelompok Komoditas <i>Commodity Group</i>	2022 (kkal/ccal)	2023 (kkal/ccal)
(1)	(2)	(3)
Padi-padian/ <i>Cereals</i>	768,67	814,04
Umbi-umbian/ <i>Tubers</i>	32,06	34,00
Ikan/udang/cumi/kerang/ <i>Fish/shrimp/common squid/shells</i>	77,93	76,51
Daging/ <i>Meat</i>	79,81	103,70
Telur dan susu/ <i>Eggs and milk</i>	67,56	72,81
Sayur-sayuran/ <i>Vegetables</i>	43,37	42,75
Kacang-kacangan/ <i>Legumes</i>	62,41	50,15
Buah-buahan/ <i>Fruits</i>	34,35	37,86
Minyak dan kelapa/ <i>Oil and coconut</i>	261,63	288,96
Bahan minuman/ <i>Beverage stuffs</i>	101,34	92,71
Bumbu-bumbuan/ <i>Spices</i>	13,99	12,55
Konsumsi lainnya/ <i>Miscellaneous food items</i>	80,60	77,77
Makanan dan minuman jadi/ <i>Prepared food and beverages</i>	316,02	367,19
Rokok/ <i>Cigarettes</i>	-	-
Jumlah/Total	1.939,73	2.070,99

Sumber/Source: Badan Pusat Statistik, Survei Sosial Ekonomi Nasional (Susenas) Maret/Badan Pusat Statistik-Statistics Indonesia, National Socioeconomic Survey March

Tabel
Table 10.4

Rata-rata Konsumsi Protein per Kapita Sehari Menurut Kelompok Komoditas di Kabupaten Kutai Timur, 2022 dan 2023
Daily Average Protein Consumption per Capita by Commodity Group in Kutai Timur Regency, 2022 and 2023

Kelompok Komoditas <i>Commodity Group</i>	2022 (gram/gram)	2023 (gram/gram)
(1)	(2)	(3)
Padi-padian/ <i>Cereals</i>	18,13	19,16
Umbi-umbian/ <i>Tubers</i>	0,31	0,32
Ikan/udang/cumi/kerang/ <i>Fish/shrimp/common squid/shells</i>	13,87	13,33
Daging/ <i>Meat</i>	4,84	6,19
Telur dan susu/ <i>Eggs and milk</i>	3,83	4,15
Sayur-sayuran/ <i>Vegetables</i>	2,65	2,51
Kacang-kacangan/ <i>Legumes</i>	6,14	5,09
Buah-buahan/ <i>Fruits</i>	0,38	0,45
Minyak dan kelapa/ <i>Oil and coconut</i>	0,08	0,05
Bahan minuman/ <i>Beverage stuffs</i>	0,95	1,10
Bumbu-bumbuan/ <i>Spices</i>	0,52	0,49
Konsumsi lainnya/ <i>Miscellaneous food items</i>	1,64	1,58
Makanan dan minuman jadi/ <i>Prepared food and beverages</i>	8,81	11,73
Rokok/ <i>Cigarettes</i>	—	—
Jumlah/Total	62,13	66,15

Sumber/Source: Badan Pusat Statistik, Survei Sosial Ekonomi Nasional (Susenas) Maret/Badan Pusat Statistik-Statistics Indonesia, National Socioeconomic Survey March



PERDAGANGAN

Trade

NOMOR INDUK BERUSAHA



NAMA PERUSAHAAN
029029XXXXXX

VALID THRU : 10/24
Lorem ipsum dolor sit amet, consectetur
adipiscing elit, sed diam nonummy nibh



PERUSAHAAN PERSEORANGAN PRIVATE COMPANY

Jumlah penerbitan Nomor Induk Berusaha terbanyak
The highest number of Permanent Company Registration

3.025 dari **3.854**
from



PENJELASAN TEKNIS

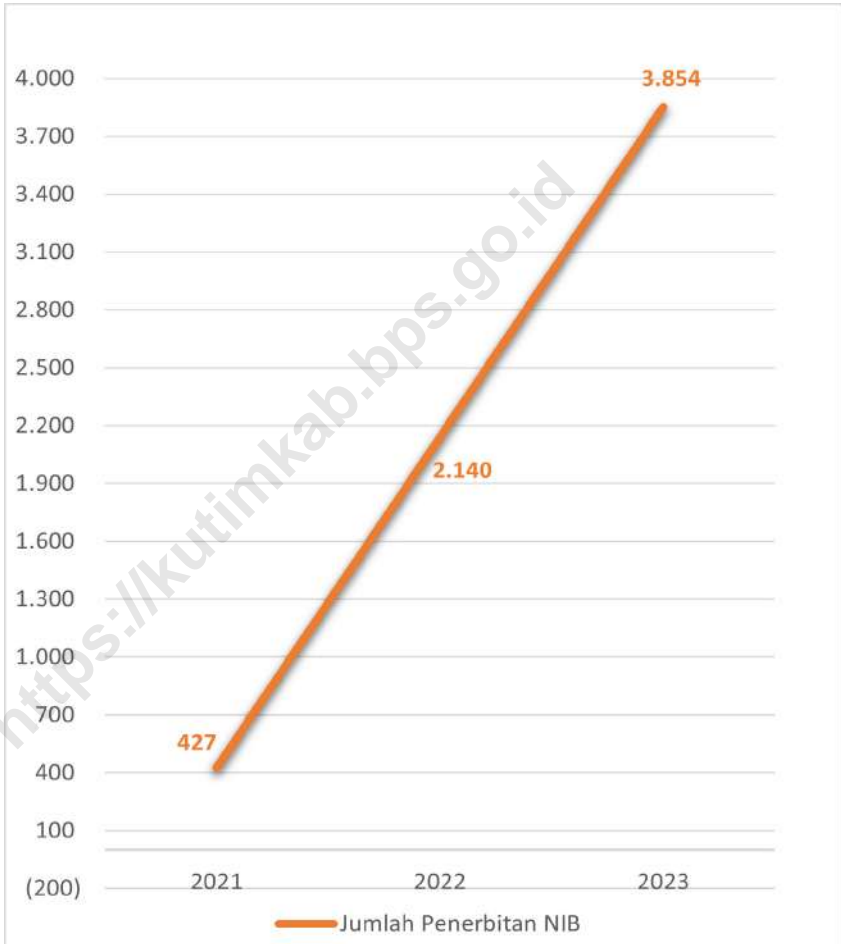
1. Warung atau kedai memiliki arti yang sama, yaitu bangunan yang digunakan sebagai tempat berjualan makanan dan minuman.
2. Kios adalah nama alternatif untuk sebuah toko kecil, biasanya dijual buku, majalah, dan koran.
3. Toko berarti bangunan permanen tempat menjual barang-barang.
4. Pasar memiliki makna tempat orang berjual beli yang biasanya lebih luas daripada kedai, warung, atau toko. Jika dibandingkan dengan kedai, warung, atau toko, cakupan jenis barang yang dijual di pasar lebih banyak. Selain makanan dan minuman, di pasar juga dijual sayur-mayur, pakaian, dan benda-benda lain untuk kebutuhan sehari-hari.

TECHNICAL NOTES

1. *The concept and definition of stall is a building used as a place to sell food and drinks.*
2. *Stall is an alternative name for a small shop, usually selling books, magazines, and newspapers.*
3. *Stores means permanent buildings where goods are sold.*
4. *The market has the meaning of a place where people buy and sell which is usually wider than stall or shop. There is more scope for the types of goods sold in the market. In addition to food and drinks, the market also sells vegetables, clothes, and other items for daily needs.*

Gambar 11.1
Figures

**Jumlah Penerbitan Tanda Daftar Perusahaan
Pengusaha Tetap di Kabupaten Kutai Timur, 2021-2023**
**Number of Permanent Entrepreneur Company
Registration Certificate in Kutai Timur Regency, 2021-
2023**



Sumber/Source: Dinas Penanaman Modal dan Pelayanan Terpadu Satu Pintu Kabupaten Kutai Timur
Capital Investment and Permitted Service Office of Kutai Timur Regency

Tabel
Table 11.1

Jumlah Penerbitan Nomor Induk Berusaha Pengusaha Tetap Menurut Bentuk Usaha di Kabupaten Kutai Timur, 2021–2023
Number of Permanent Entrepreneur Company Registration Certificate by Business Form in Kutai Timur Regency, 2021–2023

Bentuk Usaha <i>Business Form</i>	2021	2022	2023
(1)	(2)	(3)	(4)
Perseoran Terbatas <i>Incorporated</i>	51	176	245
Koperasi <i>Cooperatives</i>	8	65	37
Persekutuan Firma <i>Firma</i>	–	–	–
Perusahaan Perseorangan <i>Private Company</i>	217	1.532	3.025
Persekutuan Komanditer <i>Limited Partnership</i>	140	331	451
Yayasan <i>Foundation</i>	2	6	14
Lainnya <i>Others</i>	9	30	82
Jumlah/Total	427	2.140	3.854

Sumber/Source: Dinas Penanaman Modal dan Pelayanan Terpadu Satu Pintu Kabupaten Kutai Timur/ *Capital Investment and Permitted Service Office of Kutai Timur Regency*

Tabel
Table 11.2**Persediaan Beras Pemerintah di Kabupaten Kutai Timur, 2023**
Supply of Government Rice in Kutai Timur Regency, 2023

Bulan Month	Stok Awal First Stock (kg/kg)	Pemasukan Procured (kg/kg)	Penyaluran Distributed (kg/kg)	Stok Akhir Final Stock (kg/kg)
(1)	(2)	(3)	(4)	(5)
Januari/January	72.390	–	–	72.390
Februari/February	72.390	–	–	72.390
Maret/March	72.390	–	–	72.390
April/April	72.390	–	–	72.390
Mei/May	72.390	–	–	72.390
Juni/June	72.390	–	–	72.390
Juli/July	72.390	–	–	72.390
Agustus/August	72.390	–	–	72.390
September/September	72.390	–	–	72.390
Oktober/October	72.390	–	15.675	56.715
November/November	56.715	–	–	56.715
Desember/December	56.715	16.266	–	72.981
Jumlah Total		16.266	15.675	

Sumber/Source: Dinas Ketahanan Pangan Kabupaten Kutai Timur/Food Security Service Office of Kutai Timur Regency



SISTEM NERACA REGIONAL

System of Regional Accounts

Pertambangan dan Pengalihan *Mining and Quarrying*

Distribusi Produk Domestik Regional Bruto
Atas Dasar Harga Berlaku Terbesar

*The Largest Percentage Distribution of
Gross Regional Domestic Product at
Current Market Prices*

79,67%



Pertanian, Kehutanan, dan Perikanan *Agriculture, Forestry, and Fishing*

7,60%

Distribusi Produk Domestik Regional Bruto Atas
Dasar Harga Berlaku Terbesar Kedua

*The Second Largest Percentage Distribution of Gross
Regional Domestic Product at Current Market Prices*



PENJELASAN TEKNIS**TECHNICAL NOTES**

1. Penghitungan statistik neraca nasional mengikuti buku petunjuk yang diterbitkan oleh Perserikatan Bangsa Bangsa (PBB) dikenal sebagai Sistem Neraca Nasional (SNN). SNN adalah rekomendasi internasional tentang bagaimana menyusun ukuran aktivitas ekonomi yang sesuai dengan standar neraca baku yang didasarkan pada prinsip-prinsip ekonomi. Rekomendasi yang dimaksud dinyatakan dalam sekumpulan konsep, definisi, klasifikasi, dan aturan neraca yang disepakati secara internasional dalam mengukur indikator tertentu seperti Produk Domestik Bruto (PDB). Salah satu bentuk adaptasi pencatatan statistik nasional adalah melakukan perubahan tahun dasar PDB Indonesia dari tahun 2000 ke 2010. Perubahan tahun dasar PDB dilakukan seiring dengan mengadopsi rekomendasi PBB yang tertuang dalam Sistem Neraca Nasional 2008 (SNN 2008).
 2. Produk Domestik Bruto pada tingkat nasional serta Produk Domestik Regional Bruto (PDRB) pada tingkat regional (provinsi) menggambarkan kemampuan suatu wilayah untuk menciptakan nilai tambah pada suatu waktu tertentu. Untuk menyusun PDB
1. *The method used to estimate national accounts statistics is based on the standard guidelines formed by United Nation known as System of National Accounts (SNA). SNA is the internationally agreed standard set of recommendations on how to compile measures of economic activity in accordance with strict accounting conventions based on economic principles. The recommendations are expressed in term of a set of concepts, definitions, classifications, and accounting rules that comprise the internationally agreed standard for measuring indicators such as Gross Domestic Product (GDP). One of the improvement in the national statistical system is to rebase GDP form base year 2000 to 2010 in order to capture current economic condition. It is in line with the United Nations (UN) recommendation on 2008 SNA.*
 2. *The basic measure of the value added arising from economic activity is known as Gross Domestic Product at the national level and Gross Regional Domestic Product (GRDP) at the regional level (provinces/ regencies/ municipalities). To compile*

maupun PDRB digunakan 2 pendekatan, yaitu lapangan usaha dan pengeluaran. Keduanya menyajikan komposisi data nilai tambah dirinci menurut sumber kegiatan ekonomi (lapangan usaha) dan menurut komponen penggunaannya. PDB maupun PDRB dari sisi lapangan usaha merupakan penjumlahan seluruh komponen nilai tambah bruto yang mampu diciptakan oleh sektor-sektor ekonomi atas berbagai aktivitas produksinya. Sedangkan dari sisi pengeluaran menjelaskan tentang penggunaan dari nilai tambah tersebut.

3. PDB menurut lapangan usaha mengalami perubahan klasifikasi dari 9 lapangan usaha menjadi 17 lapangan usaha. PDB menurut lapangan usaha dirinci menurut total nilai tambah dari seluruh sektor ekonomi yang mencakup lapangan usaha Pertanian, Kehutanan, dan Perikanan; Pertambangan dan Penggalian; Industri Pengolahan; Pengadaan Listrik dan Gas; Pengadaan Air, Pengelolaan Sampah, Limbah dan Daur Ulang; Konstruksi; Perdagangan Besar dan Eceran, Reparasi Mobil dan Sepeda Motor; Transportasi dan Pergudangan; Penyediaan Akomodasi dan Makan Minum; Informasi dan Komunikasi; Jasa Keuangan dan Asuransi; Real Estat; Jasa

these statistics, two approaches have been used, i.e. "production approach" and "expenditure approach". The first approach is to measure value added produced by various kinds of economic activities, while the second approach is to measure final uses of the country's output. In other words, GDP/GRDP is the sum of total value added produced by all economic industries (activities) and the way of using it.

3. *GDP by industry classification changes from 9 industries to 17 industries. GDP by industry is classified by types of economic activities such as Agriculture, Forestry, and Fishing; Mining and Quarrying; Manufacturing; Electricity and Gas; Water supply, Sewerage, Waste Management, and Remediation Activities; Construction; Wholesale and Retail Trade; Repair of Motor Vehicles and Motorcycles; Transportation and Storage; Accommodation and Food Service Activities; Information and Communication; Financial and Insurance Activities; Real Estate Activities; Business Activities; Public Administration; Defence and Compulsory Social Security; Education; Human Health and*

Perusahaan; Administrasi Pemerintahan, Pertahanan dan Jaminan Sosial Wajib; Jasa Pendidikan; Jasa Kesehatan dan Kegiatan Sosial; dan Jasa lainnya.

Social Work Activities; and Other Services Activities.

4. PDB menurut pengeluaran mengalami perubahan klasifikasi dimana pengeluaran konsumsi Lembaga Non Profit yang Melayani Rumah Tangga (LNPR) yang sebelumnya termasuk bagian dari pengeluaran konsumsi rumah tangga menjadi komponen terpisah. Sehingga klasifikasi PDB menurut pengeluaran dirinci menjadi 7 komponen yaitu komponen pengeluaran konsumsi rumah tangga, pengeluaran konsumsi LNPR, pengeluaran konsumsi pemerintah, pembentukan modal tetap bruto, perubahan inventori, ekspor barang dan jasa, dan impor barang dan jasa.

4. *GDP by expenditure classification changes where consumption expenditure Non-profit Institutions Serving Households (NPISH) previously included as part of household consumption expenditure is taken out into separate component. So that, GDP by type of expenditures is classified into: household consumption expenditure, NPISH consumption expenditure, government consumption expenditure, gross fixed capital formation, changes in inventories, exports of goods and services, and imports of goods and services.*

5. Pengeluaran konsumsi rumah tangga mencakup berbagai pengeluaran konsumsi akhir rumah tangga atas barang dan jasa untuk memenuhi kebutuhan individu ataupun kelompok secara langsung. Pengeluaran rumah tangga di sini mencakup makanan dan minuman selain restoran; pakaian, alas kaki dan jasa perawatannya; perumahan dan perlengkapan rumah tangga; kesehatan dan pendidikan; transportasi dan komunikasi; restoran dan hotel serta lainnya.

5. *Household consumption expenditures consist of expenditures incurred by households, which are used for both individual or collective needs. Household consumptions are classified into food and beverages other than restaurants; clothing, footwear, and related maintenance services; housing and household equipment; health and education; transport and communication; restaurants and hotels; and others.*

6. Pengeluaran Lembaga Non Profit yang Melayani Rumah Tangga (LNPRT) meliputi pengeluaran LNPRT yang beroperasi di Indonesia. LNPRT merupakan lembaga formal maupun informal yang dibentuk oleh perorangan atau kelompok masyarakat dalam rangka menyediakan barang/jasa secara gratis atau dengan harga yang tidak signifikan secara ekonomi kepada anggotanya/ rumah tangga/ kelompok masyarakat. LNPRT terlibat dalam produksi nonpasar dan tidak dikendalikan oleh pemerintah.
6. *The expenditure of Non Profit Institutions Serving Household (NPISHs) comprises the expenditure incurred by (NPISHs) operate in Indonesia. NPISHs consist of either formal or non-formal established by individuals or communities in order to provide goods/free services but do not sell them at economically significant prices to their members/ household/communities. NPISHs produce non-market products and their activities are beyond the government control.*
7. Pengeluaran Konsumsi Pemerintah terdiri dari Pengeluaran Konsumsi Individu dan Pengeluaran Konsumsi Kolektif. Barang dan jasa individu merupakan barang dan jasa privat, di mana ciri-ciri barang privat adalah a) *Scarcity*, yaitu ada kelangkaan/keterbatasan dalam jumlah; b) *Excludable consumption*, yaitu konsumsi suatu barang dapat dibatasi hanya pada mereka yang memenuhi *competition*, yaitu konsumsi oleh satu konsumen akan mengurangi atau menghilangkan kesempatan pihak lain untuk melakukan hal serupa. Contoh barang dan jasa yang dihasilkan pemerintah dan tergolong sebagai barang dan jasa individu adalah jasa pelayanan kesehatan pemerintah di rumah sakit/puskesmas dan jasa
7. *Government consumption expenditure consists of Individual Consumption Expenditure and Collective Consumption Expenditure. Individual goods and services are private goods and services, which the characteristics of private goods is a) Scarcity, that there is a scarcity/limited in number; b) Excludable consumption, the consumption of goods can be limited only to those who meet certain requirements (usually the price); c) Rivalrous competition, ie consumption by the consumer will reduce or eliminate the chance of another party to do so. Examples of goods and services produced by government and classified as goods and services of individuals is the government health services in hospitals/health centers and education services in schools/*

pendidikan di sekolah/universitas negeri. Sedangkan barang dan jasa kolektif ekuivalen dengan barang publik yang memiliki ciri a) *Non-rivalry*, yaitu penggunaan satu konsumen terhadap suatu barang tidak mengurangi kesempatan konsumen lain untuk juga mengkonsumsi barang tersebut; b) *Nonexcludable*, yaitu apabila suatu barang publik tersedia, maka tidak ada yang dapat menghalangi siapapun untuk memperoleh manfaat dari barang tersebut atau dengan kata lain setiap orang memiliki akses ke barang tersebut. Contoh barang dan jasa yang dihasilkan pemerintah dan tergolong sebagai barang dan jasa kolektif adalah jasa pertahanan yang dilakukan TNI dan keamanan yang dilakukan kepolisian.

8. Pembentukan Modal Tetap Bruto (PMTB) mencakup pengadaan, pembuatan, dan pembelian barang modal. Barang modal dimaksud adalah barang-barang yang digunakan untuk proses produksi, tahan lama atau yang mempunyai umur pemakaian lebih dari satu tahun seperti bangunan, mesin-mesin, dan alat angkutan. Termasuk pula di sini perbaikan besar (berat) yang sifatnya memperpanjang umur atau mengubah bentuk atau kapasitas barang modal tersebut. Pengeluaran barang modal

universities. Collective goods and services equivalent to public goods characterized by a) Non-rivalry, namely the use of a consumer for an item does not reduce the chance of another consumer to also consume goods; b) Non-excludable, i.e. when a public good available, then nothing can hinder anyone to benefit from the goods or in other words everyone has access to the goods. Examples of goods and services produced by government and classified as collective goods and services is carried military defense services and the police's security.

8. *Gross Fixed Capital Formation (GFCF) includes procurement, manufacture, and the purchase of capital goods. Capital goods are goods which are used for the production process, durable or have a service life of more than one year such as buildings, machinery, and transportation equipment. Including here: huge improvement that are to extend the life or changing the shape or the capacity of the capital goods. Capital expenditures for military purposes are also covered as GFCF. GFCF component are classified into*

untuk keperluan militer juga dicakup sebagai PMTB. Klasifikasi komponen PMTB dibagi menjadi 6 sub komponen yaitu Konstruksi; Mesin dan Peralatan; Kendaraan; Peralatan Lainnya; *Cultivated Biological Resources* (CBR) dan Produk Kekayaan Intelektual Kutai Timur.

six subcomponents: Construction; Machinery and Equipment; vehicle; Other equipment; Cultivated Biological Resources (CBR) and Intellectual Kutai Timur Property Product.

9. Ekspor barang dan jasa merupakan transaksi perdagangan barang dan jasa dari penduduk (residen) ke bukan penduduk (nonresiden). Impor barang dan jasa adalah transaksi perdagangan dari bukan penduduk ke penduduk. Ekspor atau impor barang terjadi pada saat terjadi perubahan hak kepemilikan barang antara penduduk dengan bukan penduduk (dengan atau tanpa perpindahan fisik barang tersebut). Pada PDB dengan tahun dasar 2010, ekspor dan impor barang dirinci menjadi nonmigas dan migas.
10. Produk Domestik Regional Bruto maupun agregat turunannya disajikan dalam 2 (dua) versi penilaian, yaitu atas dasar "harga berlaku" dan atas dasar "harga konstan". Disebut sebagai harga berlaku karena seluruh agregat dinilai dengan menggunakan harga pada tahun berjalan, sedangkan harga konstan penilaiannya didasarkan kepada harga satu tahun dasar tertentu, dalam publikasi ini digunakan

9. *Exports of goods and services consist of transactions of goods and services from residents to non-residents. Imports of goods and services consist of transaction of goods and services from non-residents to residents. Exports and imports of goods occur when there are changes in ownership of goods between residents and nonresidents (with or without physical movements of goods across frontiers). On the GDP at 2010 basic year, exports and imports of goods specified into non-oil and gas and oil and gas.*
10. *GRDP and its aggregations are presented in two forms: at current market prices and at constant base year market prices. In presenting current market prices, all aggregates are valued at current market prices, while base year constant market prices are shown by valuing all aggregates at fixed base year prices. Year of 2010 is used as the base year in this publication.*

harga tahun 2010.

11. Laju pertumbuhan Produk Domestik Bruto diperoleh dari perhitungan PDB atas dasar harga konstan. Diperoleh dengan cara mengurangi nilai PDB pada tahun ke-n terhadap nilai pada tahun ke n-1 (tahun sebelumnya), dibagi dengan nilai pada tahun ke n-1, dikalikan dengan 100 persen. Laju pertumbuhan menunjukkan perkembangan agregat pendapatan dari satu waktu tertentu terhadap waktu sebelumnya.
11. *Growth rate of Gross Domestic Product is derived from GDP at constant market prices. It is obtained by subtracting the value of GDP year n with the value of GDP year n-1, divided by the value of GDP year n-1 then multiplied by 100 percent. The growth rate of GDP explains the income growth during the given period.*

<https://kutimkab.bps.go.id>

Gambar 12.1
Figures

Laju Pertumbuhan Produk Domestik Regional Bruto Atas Dasar Harga Konstan 2010 Kabupaten Kutai Timur (persen), 2014–2023
Growth Rate of Gross Regional Domestic Product at 2010 Constant Market Prices Kutai Timur Regency (percent), 2014–2023



Sumber/Source: Badan Pusat Statistik Kabupaten Kutai Timur, berbagai sensus, survei, dan sumber lain
Badan Pusat Statistik-Statistics of Kutai Timur Regency, various census, survey, and other sources

Tabel
Table 12.1

Produk Domestik Regional Bruto Atas Dasar Harga Berlaku Menurut Lapangan Usaha di Kabupaten Kutai Timur (miliar rupiah), 2019–2023
Gross Regional Domestic Product at Current Market Prices by Industry in Kutai Timur Regency (billion rupiahs), 2019–2023

Lapangan Usaha/Industry	2019	2020	2021	2022*	2023**
(1)	(2)	(3)	(4)	(5)	(6)
A Pertanian, Kehutanan, dan Perikanan/ <i>Agriculture, Forestry, and Fishing</i>	10.295,16	10.537,39	11.366,92	12.460,89	12.783,08
B Pertambangan dan Penggalian/ <i>Mining and Quarrying</i>	109.015,58	89.850,25	108.984,97	179.628,77	134.057,97
C Industri Pengolahan/ <i>Manufacturing</i>	3.922,97	4.107,44	4.616,39	5.378,68	5.419,38
D Pengadaan Listrik dan Gas/ <i>Electricity and Gas</i>	13,66	15,70	16,05	17,52	21,91
E Pengadaan Air; Pengelolaan Sampah, Limbah, dan Daur Ulang/ <i>Water Supply; Sewerage, Waste Management, and Remediation Activities</i>	15,62	16,03	17,49	18,91	21,33
F Konstruksi/ <i>Construction</i>	2.504,53	2.575,78	2.700,81	3.593,88	4.723,58
G Perdagangan Besar dan Eceran; Reparasi Mobil dan Sepeda Motor/ <i>Wholesale and Retail Trade; Repair of Motor Vehicles and Motorcycles</i>	2.395,58	2.507,31	2.719,78	3.126,74	3.625,02
H Transportasi dan Pergudangan/ <i>Transportation and Storage</i>	1.433,47	1.481,94	1.534,11	1.671,65	1.904,72
I Penyediaan Akomodasi dan Makan Minum/ <i>Accommodation and Food Service Activities</i>	319,82	325,12	362,43	403,30	449,82
J Informasi dan Komunikasi/ <i>Information and Communication</i>	336,88	356,19	361,69	397,01	442,99
K Jasa Keuangan dan Asuransi/ <i>Financial and Insurance Activities</i>	190,30	201,01	229,05	266,27	303,30

Lanjutan Tabel/*Continued Table 12.1*

Lapangan Usaha/ <i>Industry</i>		2019	2020	2021	2022*	2023**
(1)		(2)	(3)	(4)	(5)	(6)
L	Real Estat/ <i>Real Estate Activities</i>	366,15	382,98	421,08	478,92	524,63
M,N	Jasa Perusahaan/ <i>Business Activities</i>	88,07	87,89	89,92	100,22	113,02
O	Administrasi Pemerintahan, Pertahanan, dan Jaminan Sosial Wajib/ <i>Public Administration and Defence; Compulsory Social Security</i>	1.175,71	1.203,21	1.151,45	1.302,51	1.392,69
P	Jasa Pendidikan/ <i>Education</i>	1.371,83	1.426,50	1.516,81	1.667,83	1.826,76
Q	Jasa Kesehatan dan Kegiatan Sosial/ <i>Human Health and Social Work Activities</i>	188,83	238,16	275,57	304,65	335,15
R,S, T,U	Jasa Lainnya/ <i>Other Services Activities</i>	239,35	242,78	253,04	283,76	326,18
Produk Domestik Regional Bruto Gross Regional Domestic Product		133 873,51	115.555,66	136.617,57	211.101,48	168.271,52

Sumber/*Source*: Badan Pusat Statistik Kabupaten Kutai Timur, berbagai sensus, survei, dan sumber lain/*Badan Pusat Statistik-Statistics of Kutai Timur Regency, various census, survey, and other sources*

Tabel
Table 12.2

Produk Domestik Regional Bruto Atas Dasar Harga Konstan 2010 Menurut Lapangan Usaha di Kabupaten Kutai Timur (miliar rupiah), 2019–2023
Gross Regional Domestic Product at 2010 Constant Market Prices by Industry in Kutai Timur Regency (billion rupiahs), 2019–2023

Lapangan Usaha/Industry	2019	2020	2021	2022*	2023**
(1)	(2)	(3)	(4)	(5)	(6)
A Pertanian, Kehutanan, dan Perikanan/ <i>Agriculture, Forestry, and Fishing</i>	6.118,80	6.016,45	5.960,52	6.111,11	6.256,21
B Pertambangan dan Penggalian/ <i>Mining and Quarrying</i>	79.859,50	76.997,85	76.033,17	80.139,83	86.553,06
C Industri Pengolahan/ <i>Manufacturing</i>	2.679,07	2.555,88	2.516,61	2.650,17	2.699,79
D Pengadaan Listrik dan Gas/ <i>Electricity and Gas</i>	11,39	13,05	13,35	14,15	17,23
E Pengadaan Air; Pengelolaan Sampah, Limbah, dan Daur Ulang/ <i>Water Supply; Sewerage, Waste Management, and Remediation Activities</i>	12,30	12,62	13,15	14,06	15,68
F Konstruksi/ <i>Construction</i>	1.558,45	1.574,84	1.635,14	2.023,97	2.477,66
G Perdagangan Besar dan Eceran; Reparasi Mobil dan Sepeda Motor/ <i>Wholesale and Retail Trade; Repair of Motor Vehicles and Motorcycles</i>	1.719,89	1.764,14	1.829,55	1.940,33	2.074,71
H Transportasi dan Pergudangan/ <i>Transportation and Storage</i>	941,26	961,56	984,76	1.034,54	1.130,31
I Penyediaan Akomodasi dan Makan Minum/ <i>Accommodation and Food Service Activities</i>	224,17	216,46	224,00	242,14	259,09
J Informasi dan Komunikasi/ <i>Information and Communication</i>	285,81	301,62	323,84	347,92	371,64

Lanjutan Tabel/*Continued Table 12.2*

Lapangan Usaha/Industry	2019	2020	2021	2022*	2023**
(1)	(2)	(3)	(4)	(5)	(6)
K Jasa Keuangan dan Asuransi/ <i>Financial and Insurance Activities</i>	152,23	154,66	160,36	169,01	185,76
L Real Estat/ <i>Real Estate Activities</i>	332,70	340,04	340,61	356,88	373,84
M,N Jasa Perusahaan/ <i>Business Activities</i>	58,87	57,18	59,25	63,01	68,54
O Administrasi Pemerintahan, Pertahanan, dan Jaminan Sosial Wajib/ <i>Public Administration and Defence; Compulsory Social Security</i>	688,45	689,96	686,20	745,94	788,62
P Jasa Pendidikan/ <i>Education</i>	888,90	904,50	929,00	977,11	1.025,21
Q Jasa Kesehatan dan Kegiatan Sosial/ <i>Human Health and Social Work Activities</i>	133,53	159,82	180,62	184,38	193,86
R,S, T,U Jasa Lainnya/ <i>Other Services Activities</i>	150,09	148,05	149,16	158,87	171,98
Produk Domestik Regional Bruto Gross Regional Domestic Product	95.815,41	92.868,68	92.039,29	97.173,42	104.663,19

Sumber/*Source*: Badan Pusat Statistik Kabupaten Kutai Timur, berbagai sensus, survei, dan sumber lain/*Badan Pusat Statistik-Statistics of Kutai Timur Regency, various census, survey, and other sources*

Tabel
Table 12.3

Distribusi Persentase Produk Domestik Regional Bruto Atas Dasar Harga Berlaku Menurut Lapangan Usaha di Kabupaten Kutai Timur, 2019–2023
Percentage Distribution of Gross Regional Domestic Product at Current Market Prices by Industry in Kutai Timur Regency, 2019–2023

Lapangan Usaha/Industry	2019	2020	2021	2022*	2023**
(1)	(2)	(3)	(4)	(5)	(6)
A Pertanian, Kehutanan, dan Perikanan/ <i>Agriculture, Forestry, and Fishing</i>	7,69	9,12	8,32	5,90	7,60
B Pertambangan dan Penggalian/ <i>Mining and Quarrying</i>	81,43	77,75	79,77	85,09	79,67
C Industri Pengolahan/ <i>Manufacturing</i>	2,93	3,55	3,38	2,55	3,22
D Pengadaan Listrik dan Gas/ <i>Electricity and Gas</i>	0,01	0,01	0,01	0,01	0,01
E Pengadaan Air; Pengelolaan Sampah, Limbah, dan Daur Ulang/ <i>Water Supply; Sewerage, Waste Management, and Remediation Activities</i>	0,01	0,01	0,01	0,01	0,01
F Konstruksi/ <i>Construction</i>	1,87	2,23	1,98	1,70	2,81
G Perdagangan Besar dan Eceran; Reparasi Mobil dan Sepeda Motor/ <i>Wholesale and Retail Trade; Repair of Motor Vehicles and Motorcycles</i>	1,79	2,17	1,99	1,48	2,15
H Transportasi dan Pergudangan/ <i>Transportation and Storage</i>	1,07	1,28	1,12	0,79	1,13
I Penyediaan Akomodasi dan Makan Minum/ <i>Accommodation and Food Service Activities</i>	0,24	0,28	0,27	0,19	0,27
J Informasi dan Komunikasi/ <i>Information and Communication</i>	0,25	0,31	0,26	0,19	0,26
K Jasa Keuangan dan Asuransi/ <i>Financial and Insurance Activities</i>	0,14	0,17	0,17	0,13	0,18

Lanjutan Tabel/*Continued Table* 12.3

Lapangan Usaha/ <i>Industry</i>		2019	2020	2021	2022*	2023**
(1)		(2)	(3)	(4)	(5)	(6)
L	Real Estat/ <i>Real Estate Activities</i>	0,27	0,33	0,31	0,23	0,31
M,N	Jasa Perusahaan/ <i>Business Activities</i>	0,07	0,08	0,07	0,05	0,07
O	Administrasi Pemerintahan, Pertahanan, dan Jaminan Sosial Wajib/ <i>Public Administration and Defence; Compulsory Social Security</i>	0,88	1,04	0,84	0,62	0,83
P	Jasa Pendidikan/ <i>Education</i>	1,02	1,23	1,11	0,79	1,09
Q	Jasa Kesehatan dan Kegiatan Sosial/ <i>Human Health and Social Work Activities</i>	0,14	0,21	0,20	0,14	0,20
R,S,T,U	Jasa Lainnya/ <i>Other Services Activities</i>	0,18	0,21	0,19	0,13	0,19
Produk Domestik Regional Bruto Gross Regional Domestic Product		100,00	100,00	100,00	100,00	100,00

Sumber/*Source*: Badan Pusat Statistik Kabupaten Kutai Timur, berbagai sensus, survei, dan sumber lain/*Badan Pusat Statistik-Statistics of Kutai Timur Regency, various census, survey, and other sources*

Tabel
Table 12.4

Laju Pertumbuhan Produk Domestik Regional Bruto Atas Dasar Harga Konstan 2010 Menurut Lapangan Usaha di Kabupaten Kutai Timur (persen), 2019–2023
Growth Rate of Gross Regional Domestic Product at 2010 Constant Market Prices by Industry in Kutai Timur Regency (percent), 2019–2023

Lapangan Usaha/Industry	2019	2020	2021	2022*	2023**
(1)	(2)	(3)	(4)	(5)	(6)
A Pertanian, Kehutanan, dan Perikanan/ <i>Agriculture, Forestry, and Fishing</i>	4,63	-1,67	-0,93	2,53	2,37
B Pertambangan dan Penggalian/ <i>Mining and Quarrying</i>	8,92	-3,58	-1,25	5,40	8,00
C Industri Pengolahan/ <i>Manufacturing</i>	7,01	-4,60	-1,54	5,31	1,87
D Pengadaan Listrik dan Gas/ <i>Electricity and Gas</i>	9,64	14,57	2,28	6,01	21,70
E Pengadaan Air; Pengelolaan Sampah, Limbah, dan Daur Ulang/ <i>Water Supply; Sewerage, Waste Management, and Remediation Activities</i>	4,63	2,59	4,18	6,93	11,51
F Konstruksi/ <i>Construction</i>	1,51	1,05	3,83	23,78	22,42
G Perdagangan Besar dan Eceran; Reparasi Mobil dan Sepeda Motor/ <i>Wholesale and Retail Trade; Repair of Motor Vehicles and Motorcycles</i>	3,99	2,57	3,71	6,06	6,93
H Transportasi dan Pergudangan/ <i>Transportation and Storage</i>	5,30	2,16	2,41	5,05	9,26
I Penyediaan Akomodasi dan Makan Minum/ <i>Accommodation and Food Service Activities</i>	4,95	-3,44	3,48	8,10	7,00
J Informasi dan Komunikasi/ <i>Information and Communication</i>	3,78	5,53	7,37	7,44	6,82
K Jasa Keuangan dan Asuransi/ <i>Financial and Insurance Activities</i>	3,87	1,60	3,69	5,39	9,91

Lanjutan Tabel/*Continued Table 12.4*

Lapangan Usaha/ <i>Industry</i>		2019	2020	2021	2022*	2023**
(1)		(2)	(3)	(4)	(5)	(6)
L	Real Estat/ <i>Real Estate Activities</i>	3,75	2,21	0,17	4,78	4,75
M,N	Jasa Perusahaan/ <i>Business Activities</i>	1,11	-2,86	3,62	6,35	8,77
O	Administrasi Pemerintahan, Pertahanan, dan Jaminan Sosial Wajib/ <i>Public Administration and Defence; Compulsory Social Security</i>	0,92	0,22	-0,54	8,71	5,72
P	Jasa Pendidikan/ <i>Education</i>	5,55	1,76	2,71	5,18	4,92
Q	Jasa Kesehatan dan Kegiatan Sosial/ <i>Human Health and Social Work Activities</i>	5,75	19,69	13,02	2,08	5,15
R,S,T,U	Jasa Lainnya/ <i>Other Services Activities</i>	6,35	-1,36	0,75	6,51	8,26
Produk Domestik Regional Bruto Gross Regional Domestic Product		8,17	-3,08	-0,89	5,58	7,71

Sumber/*Source*: Badan Pusat Statistik Kabupaten Kutai Timur, berbagai sensus, survei, dan sumber lain/*Badan Pusat Statistik-Statistics of Kutai Timur Regency, various census, survey, and other sources*

Tabel
Table 12.5

Indeks Harga Implisit Produk Domestik Regional Bruto Menurut Lapangan Usaha di Kabupaten Kutai Timur (2010=100), 2019–2023
Implicit Price Index of Gross Regional Domestic Product by Industry in Kutai Timur Regency (2010=100), 2019–2023

Lapangan Usaha/Industry	2019	2020	2021	2022*	2023**
(1)	(2)	(3)	(4)	(5)	(6)
A Pertanian, Kehutanan, dan Perikanan/ <i>Agriculture, Forestry, and Fishing</i>	168,25	175,14	190,70	203,79	204,33
B Pertambangan dan Penggalian/ <i>Mining and Quarrying</i>	136,51	116,69	143,34	224,14	154,89
C Industri Pengolahan/ <i>Manufacturing</i>	146,43	160,71	183,44	202,88	200,73
D Pengadaan Listrik dan Gas/ <i>Electricity and Gas</i>	119,91	120,24	120,22	123,80	127,22
E Pengadaan Air; Pengelolaan Sampah, Limbah, dan Daur Ulang/ <i>Water Supply; Sewerage, Waste Management, and Remediation Activities</i>	126,96	127,04	132,99	134,50	136,03
F Konstruksi/ <i>Construction</i>	160,71	163,56	165,17	177,57	190,65
G Perdagangan Besar dan Eceran; Reparasi Mobil dan Sepeda Motor/ <i>Wholesale and Retail Trade; Repair of Motor Vehicles and Motorcycles</i>	139,29	142,13	148,66	161,14	174,72
H Transportasi dan Pergudangan/ <i>Transportation and Storage</i>	152,29	154,12	155,79	161,58	168,51
I Penyediaan Akomodasi dan Makan Minum/ <i>Accommodation and Food Service Activities</i>	142,67	150,19	161,80	166,56	173,61
J Informasi dan Komunikasi/ <i>Information and Communication</i>	117,87	118,09	111,69	114,11	119,20
K Jasa Keuangan dan Asuransi/ <i>Financial and Insurance Activities</i>	125,01	129,97	142,83	157,55	163,27

Lanjutan Tabel/*Continued Table 12.5*

Lapangan Usaha/ <i>Industry</i>		2019	2020	2021	2022*	2023**
(1)		(2)	(3)	(4)	(5)	(6)
L	Real Estat/ <i>Real Estate Activities</i>	110,06	112,63	123,63	134,20	140,34
M,N	Jasa Perusahaan/ <i>Business Activities</i>	149,62	153,71	151,77	159,05	164,91
O	Administrasi Pemerintahan, Pertahanan, dan Jaminan Sosial Wajib/ <i>Public Administration and Defence; Compulsory Social Security</i>	170,78	174,39	167,80	174,61	176,60
P	Jasa Pendidikan/ <i>Education</i>	154,33	157,71	163,27	170,69	178,18
Q	Jasa Kesehatan dan Kegiatan Sosial/ <i>Human Health and Social Work Activities</i>	141,42	149,02	152,57	165,23	172,88
R,S,T,U	Jasa Lainnya/ <i>Other Services Activities</i>	159,47	163,98	169,64	178,61	189,66
Produk Domestik Regional Bruto Gross Regional Domestic Product		139,72	124,43	148,43	217,24	160,77

Sumber/*Source*: Badan Pusat Statistik Kabupaten Kutai Timur, berbagai sensus, survei, dan sumber lain/*Badan Pusat Statistik-Statistics of Kutai Timur Regency, various census, survey, and other sources*

Tabel
Table 12.6

**Laju Pertumbuhan Indeks Harga Implisit Produk
Domestik Regional Bruto Menurut Lapangan Usaha di
Kabupaten Kutai Timur (persen), 2019–2023**
**Growth Rate of Implicit Price Index of Gross Regional
Domestic Product by Industry in Kutai Timur Regency
(percent), 2019–2023**

Lapangan Usaha/Industry	2019	2020	2021	2022*	2023**
(1)	(2)	(3)	(4)	(5)	(6)
A Pertanian, Kehutanan, dan Perikanan/ <i>Agriculture, Forestry, and Fishing</i>	0,02	4,09	8,88	6,92	0,21
B Pertambangan dan Penggalian/ <i>Mining and Quarrying</i>	-4,02	-14,52	22,84	56,37	-30,90
C Industri Pengolahan/ <i>Manufacturing</i>	-4,00	9,75	14,14	10,64	-1,09
D Pengadaan Listrik dan Gas/ <i>Electricity and Gas</i>	0,89	0,28	-0,02	2,98	2,76
E Pengadaan Air; Pengelolaan Sampah, Limbah, dan Daur Ulang/ <i>Water Supply; Sewerage, Waste Management, and Remediation Activities</i>	4,40	0,06	4,69	1,14	1,14
F Konstruksi/ <i>Construction</i>	1,95	1,77	0,99	7,50	7,37
G Perdagangan Besar dan Eceran; Reparasi Mobil dan Sepeda Motor/ <i>Wholesale and Retail Trade; Repair of Motor Vehicles and Motorcycles</i>	4,47	2,04	4,60	8,40	8,43
H Transportasi dan Pergudangan/ <i>Transportation and Storage</i>	1,78	1,20	1,08	3,72	4,29
I Penyediaan Akomodasi dan Makan Minum/ <i>Accommodation and Food Service Activities</i>	7,47	5,28	7,73	2,94	4,24
J Informasi dan Komunikasi/ <i>Information and Communication</i>	2,30	0,19	-5,42	2,17	4,46
K Jasa Keuangan dan Asuransi/ <i>Financial and Insurance Activities</i>	2,99	3,97	9,90	10,30	3,64

Lanjutan Tabel/*Continued Table* 12.6

Lapangan Usaha/ <i>Industry</i>		2019	2020	2021	2022*	2023**
(1)		(2)	(3)	(4)	(5)	(6)
L	Real Estat/ <i>Real Estate Activities</i>	1,29	2,34	9,76	8,55	4,58
M,N	Jasa Perusahaan/ <i>Business Activities</i>	2,64	2,74	-1,26	4,80	3,69
O	Administrasi Pemerintahan, Pertahanan, dan Jaminan Sosial Wajib/ <i>Public Administration and Defence; Compulsory Social Security</i>	0,06	2,12	-3,78	4,06	1,14
P	Jasa Pendidikan/ <i>Education</i>	4,24	2,19	3,53	4,54	4,39
Q	Jasa Kesehatan dan Kegiatan Sosial/ <i>Human Health and Social Work Activities</i>	4,33	5,38	2,38	8,30	4,63
R,S,T,U	Jasa Lainnya/ <i>Other Services Activities</i>	3,76	2,83	3,45	5,29	6,18
Produk Domestik Regional Bruto Gross Regional Domestic Product		-3,26	-10,94	19,29	46,36	-25,99

Sumber/*Source*: Badan Pusat Statistik Kabupaten Kutai Timur, berbagai sensus, survei, dan sumber lain/*Badan Pusat Statistik-Statistics of Kutai Timur Regency, various census, survey, and other sources*

Tabel
Table 12.7

Produk Domestik Regional Bruto Atas Dasar Harga Berlaku Menurut Jenis Pengeluaran di Kabupaten Kutai Timur (miliar rupiah), 2019–2023
Gross Regional Domestic Product at Current Market Prices by Type of Expenditure in Kutai Timur Regency (billion rupiahs), 2019–2023

Jenis Pengeluaran Type of Expenditure	2019	2020	2021	2022*	2023**
(1)	(2)	(3)	(4)	(5)	(6)
Pengeluaran Konsumsi Rumah Tangga <i>Household Consumption Expenditure</i>	8.053,55	8.285,89	8.556,74	9.392,89	10.210,64
Pengeluaran Konsumsi LNPR <i>NPISH Consumption Expenditure</i>	310,21	318,85	337,96	347,73	383,97
Pengeluaran Konsumsi Pemerintah <i>Government Consumption Expenditure</i>	2.314,69	2.344,91	2.327,77	2.918,66	4.229,34
Pembentukan Modal Tetap Bruto <i>Gross Fixed Capital Formation</i>	21.746,48	21.545,51	26.089,61	29.381,61	33.880,01
Perubahan Inventori <i>Changes in Inventories</i>	165,56	172,42	59,96	82,93	103,90
Net Ekspor Barang dan Jasa <i>Net Exports of Goods and Services</i>	101.283,02	82.888,08	99.245,52	168.977,67	119.463,65
Produk Domestik Regional Bruto Gross Regional Domestic Product	133.873,51	115.555,66	136.617,57	211.101,48	168.271,52

Sumber/Source: Badan Pusat Statistik, berbagai sensus, survei dan sumber lain/*Badan Pusat Statistik-Statistics Indonesia, various census, survey, and other sources*

Tabel
Table 12.8

Produk Domestik Regional Bruto Atas Dasar Harga Konstan 2010 Menurut Jenis Pengeluaran di Kabupaten Kutai Timur (miliar rupiah), 2019–2023
Gross Regional Domestic Product at 2010 Constant Market Prices by Type of Expenditure in Kutai Timur Regency (billion rupiahs), 2019–2023

Jenis Pengeluaran Type of Expenditure	2019	2020	2021	2022*	2023**
(1)	(2)	(3)	(4)	(5)	(6)
Pengeluaran Konsumsi Rumah Tangga <i>Household Consumption Expenditure</i>	5.039,66	5.029,32	5.088,09	5.359,86	5.659,77
Pengeluaran Konsumsi LNPR <i>NPISH Consumption Expenditure</i>	197,15	200,17	202,47	204,53	216,80
Pengeluaran Konsumsi Pemerintah <i>Government Consumption Expenditure</i>	1.279,08	1.252,15	1.240,06	1.527,10	2.127,58
Pembentukan Modal Tetap Bruto <i>Gross Fixed Capital Formation</i>	14.360,77	14.193,71	16.418,20	18.253,04	20.083,50
Perubahan Inventori <i>Changes in Inventories</i>	126,46	120,50	37,30	45,85	61,71
Net Ekspor Barang dan Jasa <i>Net Exports of Goods and Services</i>	74.812,28	72.072,84	69.053,18	71.783,04	76.513,84
Produk Domestik Regional Bruto Gross Regional Domestic Product	95.815,41	92.868,68	92.039,29	97.173,42	104.663,19

Sumber/Source: Badan Pusat Statistik, berbagai sensus, survei dan sumber lain/Badan Pusat Statistik-Statistics Indonesia, various census, survey, and other sources

Tabel
Table 12.9

Distribusi Persentase Produk Domestik Regional Bruto Atas Dasar Harga Berlaku Menurut Jenis Pengeluaran di Kabupaten Kutai Timur (miliar rupiah), 2019–2023
Percentage Distribution of Gross Regional Domestic Product at Current Market Prices by Type of Expenditure in Kutai Timur Regency (billion rupiahs), 2019–2023

Jenis Pengeluaran Type of Expenditure	2019	2020	2021	2022*	2023**
(1)	(2)	(3)	(4)	(5)	(6)
Pengeluaran Konsumsi Rumah Tangga <i>Household Consumption Expenditure</i>	6,02	7,17	6,26	4,45	6,07
Pengeluaran Konsumsi LNPRT <i>NPISH Consumption Expenditure</i>	0,23	0,28	0,25	0,16	0,23
Pengeluaran Konsumsi Pemerintah <i>Government Consumption Expenditure</i>	1,73	2,03	1,70	1,36	2,51
Pembentukan Modal Tetap Bruto <i>Gross Fixed Capital Formation</i>	16,24	18,65	19,10	13,92	20,13
Perubahan Inventori <i>Changes in Inventories</i>	0,12	0,15	0,04	0,04	0,06
Net Ekspor Barang dan Jasa <i>Net Exports of Goods and Services</i>	75,66	71,73	72,64	80,07	70,99
Produk Domestik Regional Bruto Gross Regional Domestic Product	100,00	100,00	100,00	100,00	100,00

Sumber/Source: Badan Pusat Statistik, berbagai sensus, survei dan sumber lain/*Badan Pusat Statistik-Statistics Indonesia, various census, survey, and other sources*

Tabel
Table 12.10

Laju Pertumbuhan Produk Domestik Regional Bruto Atas Dasar Harga Konstan 2010 Menurut Jenis Pengeluaran di Kabupaten Kutai Timur (miliar rupiah), 2019–2023
Growth Rate of Gross Regional Domestic Product at 2010 Constant Market Prices by Type of Expenditure in Kutai Timur Regency (billion rupiahs), 2019–2023

Jenis Pengeluaran <i>Type of Expenditure</i>	2019	2020	2021	2022*	2023**
(1)	(2)	(3)	(4)	(5)	(6)
Pengeluaran Konsumsi Rumah Tangga <i>Household Consumption Expenditure</i>	3,06	-0,21	1,17	5,34	5,60
Pengeluaran Konsumsi LNPR <i>NPISH Consumption Expenditure</i>	7,09	1,53	1,15	1,02	6,00
Pengeluaran Konsumsi Pemerintah <i>Government Consumption Expenditure</i>	5,30	-2,11	-0,97	23,15	39,32
Pembentukan Modal Tetap Bruto <i>Gross Fixed Capital Formation</i>	4,69	-1,16	15,67	11,18	10,03
Perubahan Inventori <i>Changes in Inventories</i>	NA	NA	NA	NA	NA
Net Ekspor Barang dan Jasa <i>Net Exports of Goods and Services</i>	NA	NA	NA	NA	NA
Produk Domestik Regional Bruto Gross Regional Domestic Product	8,17	-3,08	-0,89	5,58	7,71

Sumber/Source: Badan Pusat Statistik, berbagai sensus, survei dan sumber lain/*Badan Pusat Statistik-Statistics Indonesia, various census, survey, and other sources*

Tabel
Table 12.11

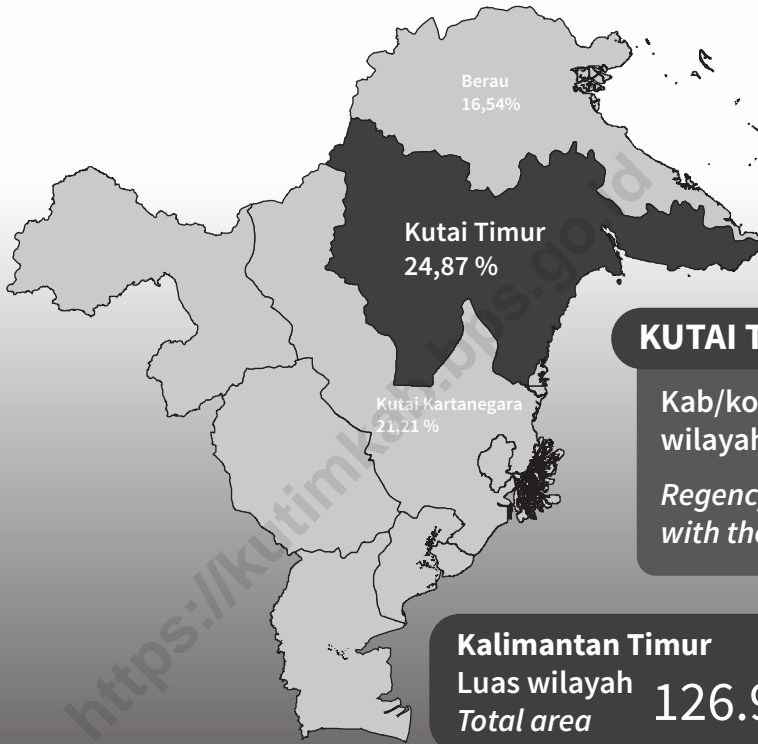
**Laju Pertumbuhan Indeks Harga Implisit Produk
Domestik Regional Bruto Menurut Jenis Pengeluaran di
Kabupaten Kutai Timur (miliar rupiah), 2019–2023**
*Growth Rate of Implicit Price Index of Gross Regional
Domestic Product by Type of Expenditure in Kutai Timur
Regency (billion rupiahs), 2019–2023*

Jenis Pengeluaran <i>Type of Expenditure</i>	2019	2020	2021	2022*	2023**
(1)	(2)	(3)	(4)	(5)	(6)
Pengeluaran Konsumsi Rumah Tangga <i>Household Consumption Expenditure</i>	3,32	3,10	2,08	4,11	2,95
Pengeluaran Konsumsi LNPRT <i>NPISH Consumption Expenditure</i>	0,20	1,24	4,79	1,85	4,18
Pengeluaran Konsumsi Pemerintah <i>Government Consumption Expenditure</i>	1,23	3,48	0,24	1,60	4,01
Pembentukan Modal Tetap Bruto <i>Gross Fixed Capital Formation</i>	3,63	0,24	4,68	1,30	4,80
Perubahan Inventori <i>Changes in Inventories</i>	NA	NA	NA	NA	NA
Net Ekspor Barang dan Jasa <i>Net Exports of Goods and Services</i>	NA	NA	NA	NA	NA
Produk Domestik Regional Bruto <i>Gross Regional Domestic Product</i>	-3,26	-10,94	19,29	46,36	-25,99

Sumber/Source: Badan Pusat Statistik, berbagai sensus, survei dan sumber lain/*Badan Pusat Statistik-Statistics Indonesia, various census, survey, and other sources*



PERBANDINGAN ANTAR KABUPATEN / KOTA *Regency/Municipal*



KUTAI TIMUR

Kab/kota dengan luas wilayah terluas

Regency/municipality with the largest area

Kalimantan Timur

Luas wilayah
Total area **126.981,279** km²
sq.km

Sumber/Source: Berdasarkan Keputusan Menteri Dalam Negeri Nomor 100.1.1-6117 Tahun 2022 tanggal 9 November 2022

Based on The Decree of Home Affairs Minister Number 100.1.1-6117 Year 2022, 9 November 2022

PENJELASAN TEKNIS

1. Sumber data yang digunakan dalam bab ini berasal dari Badan Pusat Statistik Republik Indonesia (Badan Pusat Statistik-RI).
2. Penduduk adalah semua orang yang berdomisili di wilayah geografis Republik Indonesia selama 6 bulan atau lebih dan atau mereka yang berdomisili kurang dari 6 bulan tetapi bertujuan untuk menetap.
3. Data jumlah penduduk bersumber dari data proyeksi Sensus Penduduk 2010. Data tersebut memproyeksikan dari tahun 2010-2035.
4. Laju Pertumbuhan Ekonomi merupakan tabel turunan dari perhitungan Pendapatan Regional Bruto (PDRB). Produk Domestik Regional Bruto atas dasar harga pasar adalah jumlah nilai tambah bruto (gross value added) yang timbul dari seluruh sektor perekonomian di suatu wilayah. Nilai tambah adalah nilai yang ditambahkan dari kombinasi faktor produksi dan bahan baku dalam proses produksi. Penghitungan nilai tambah adalah nilai produksi (output) dikurangi biaya antara. Nilai tambah bruto di sini mencakup komponen-komponen pendapatan faktor (upah dan gaji, bunga, sewa tanah dan keuntungan), penyusutan dan pajak tidak langsung neto. Jadi dengan menjumlahkan nilai

TECHNICAL NOTES

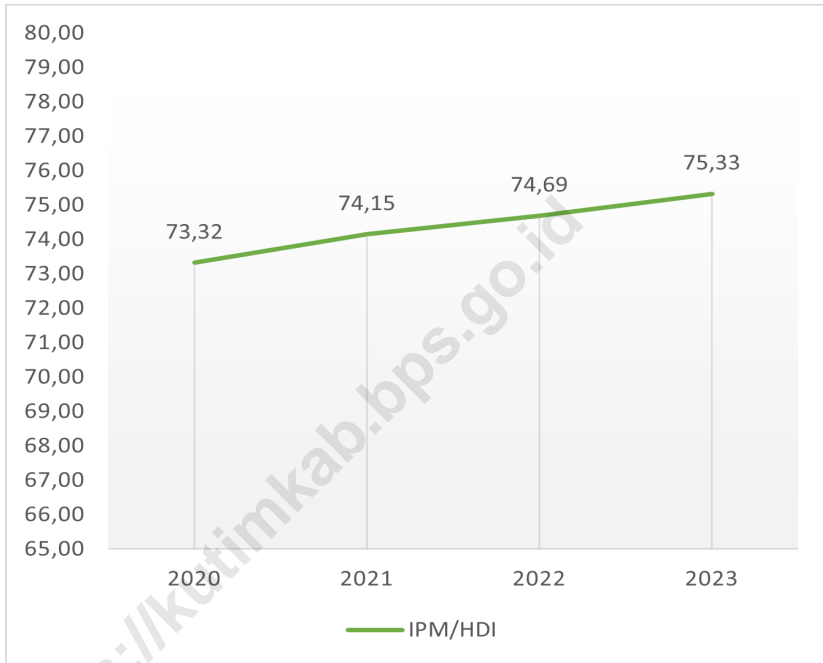
1. *Source of data used in this chapter comes from the Badan Pusat Statistik Statistics Indonesia (Badan Pusat Statistik-RI).*
2. *Residents are all people who live in the geographical area of the Republic of Indonesia for 6 months or more and or who are domiciled for less than 6 months but aim to settle.*
3. *Data on population is sourced from the 2010 Population Census projection data. The data is projected from 2010-2035.*
4. *Economic Growth Rate is a derived table from the calculation of Gross Regional Income (GRDP). Gross Regional Domestic Product at market prices is the amount of gross value added arising from all economic sectors in a region. Added value is the value added from a combination of factors of production and raw materials in the production process. Value added calculation is the value of production (output) minus the intermediate costs. Gross value added here includes components of income factors (wages and salaries, interest, land rent and profits), depreciation and net indirect taxes. So by adding up the gross added value of each sector and adding up the gross added value of all these*

tambah bruto dari masing-masing sektor dan menjumlahkan nilai tambah bruto dari seluruh sektor tadi, akan diperoleh Produk Domestik Regional Bruto atas dasar harga pasar.

5. Penghitungan penduduk miskin berasal dari Survei Sosial Ekonomi Nasional (Susenas). Susenas dilaksanakan oleh Badan Pusat Statistik pada bulan Maret dan Bulan September setiap tahunnya. Survei Sosial Ekonomi Nasional (Susenas) merupakan salah satu survei rutin Badan Pusat Statistik (Badan Pusat Statistik) yang menjadi sumber data utama untuk kegiatan pembangunan di bidang sosial dan ekonomi. Indikator yang dihasilkan dari susenas menjadi rujukan utama memantau perkembangan pencapaian Sustainable Development Goals (SDGs) setiap tahunnya hingga tahun 2030.
6. Indeks Pembangunan Manusia (IPM) menjelaskan bagaimana penduduk dapat mengakses hasil pembangunan dalam memperoleh pendapatan, kesehatan, pendidikan, dan sebagainya. IPM diperkenalkan oleh United Nations Development Programme (UNDP) pada tahun 1990 dan dipublikasikan secara berkala dalam laporan tahunan Human Development Report (HDR). Komponen pembentuk IPM yaitu : Angka Harapan Hidup, Pendidikan, dan Standar layak

sectors, a Gross Regional Domestic Product will be obtained at the market price.

5. *The calculation of the poor population comes from the National Socio-Economic Survey (Susenas). Susenas is carried out by Statistics-Indonesia in March and September each year. The National Socio-Economic Survey (Susenas) is one of the regular surveys of Statistics-Indonesia which is the main source of data for development activities in the social and economic fields. Indicators generated from the National Socio-Economic Survey become the main reference for monitoring the progress of achieving Sustainable Development Goals (SDGs) every year until 2030.*
6. *The Human Development Index (HDI) explains how the population can access the results of development in obtaining income, health, education, and so on. HDI was introduced by the United Nations Development Program (UNDP) in 1990 and is published regularly in the annual Human Development Report (HDR) report. The components that make up HDI are: Life Expectancy, Education, and Living Standard.*

Gambar
Figures 13.1**Indeks Pembangunan Manusia Kabupaten Kutai Timur,
2020–2023**
*Human Development Index of Kutai Timur Regency,
2020–2023*

Sumber/Source: Badan Pusat Statistik
Badan Pusat Statistik-Statistics Indonesia

Tabel
Table 13.1**Jumlah Penduduk Menurut Kabupaten/Kota di Provinsi Kalimantan Timur, 2023**
Population by Regency/Municipality in Kalimantan Timur Province, 2023

Kabupaten/Kota Regency/Municipality	Laki-laki Male	Perempuan Female	Jumlah Total
(1)	(2)	(3)	(4)
Kabupaten/Regency			
Paser	147,58	134,91	284,11
Kutai Barat	93,30	82,85	177,13
Kutai Kartanegara	393,42	357,88	756,79
Kutai Timur	244,53	206,96	455,50
Berau	137,76	118,54	258,29
Penajam Paser Utara	101,87	91,38	197,63
Mahakam Ulu	17,63	15,82	33,77
Kota/Municipality			
Balikpapan	362,77	343,24	710,04
Samarinda	432,64	413,73	850,63
Bontang	95,61	88,73	185,85
Kalimantan Timur	2.027,09	1.854,04	3.909,74

Sumber/Source: Badan Pusat Statistik, Proyeksi Penduduk Sensus Penduduk 2022/BPS-Statistics Indonesia, Population Projection of The Population Census of 2022

Tabel
Table 13.2

Laju Pertumbuhan Produk Domestik Regional Bruto Atas Dasar Harga Konstan 2010 Menurut Kabupaten/Kota di Provinsi Kalimantan Timur (persen), 2019–2023
Rate of Growth of Gross Regional Domestic Products at 2010 Constant Market Prices by Regency/Municipality in Kalimantan Timur Province (percent), 2019–2023

Kabupaten/Kota Regency/Municipality	2019	2020	2021	2022*	2023**
(1)	(2)	(3)	(4)	(5)	(6)
Kabupaten/Regency					
Paser	3,99	-2,86	5,39	1,10	1,38
Kutai Barat	5,69	-2,87	4,19	4,78	5,82
Kutai Kartanegara	3,92	-4,21	2,68	3,70	5,13
Kutai Timur	8,17	-3,08	-0,89	5,58	7,71
Berau	5,63	-3,32	5,36	3,95	5,44
Penajam Paser Utara	2,61	-2,34	-1,69	14,49	29,85
Mahakam Ulu	5,52	-0,22	1,27	0,91	2,80
Kota/Municipality					
Balikpapan	4,99	-0,91	4,57	4,96	6,49
Samarinda	5,00	-0,99	2,78	6,60	8,62
Bontang	-2,15	-2,74	1,60	2,46	4,16
Kalimantan Timur	4,70	-2,90	2,55	4,48	6,22

Sumber/Source: Badan Pusat Statistik, berbagai sensus, survei, dan sumber lain/BPS-Statistics of Indonesia, various census, survey, and other sources

Tabel
Table 13.3**Jumlah Penduduk Miskin Menurut Kabupaten/Kota di
Provinsi Kalimantan Timur (ribu), 2019–2023**
**Number of Poor Population by Regency/Municipality in
Kalimantan Timur Province (thousand), 2019–2023**

Kabupaten/Kota Regency/Municipality	2019	2020	2021	2022	2023
(1)	(2)	(3)	(4)	(5)	(6)
Kabupaten/Regency					
Paser	25,45	26,77	27,56	27,02	26,39
Kutai Barat	13,45	13,78	15,38	15,38	14,69
Kutai Kartanegara	56,34	58,42	62,36	62,87	60,86
Kutai Timur	35,31	36,98	37,78	36,84	37,04
Berau	11,62	12,3	13,62	13,31	13,26
Penajam Paser Utara	11,52	11,93	12,13	11,59	11,19
Mahakam Ulu	3,19	3,26	3,18	3,10	3,06
Kota/Municipality					
Balikpapan	15,78	17,02	18,53	15,83	14,99
Samarinda	39,8	41,92	42,84	41,95	41,89
Bontang	7,47	7,91	8,41	8,39	7,71
Kalimantan Timur	219,92	230,27	241,77	236,25	231,08

Sumber/Source: Badan Pusat Statistik, Survei Sosial Ekonomi Nasional (Susenas) Maret/BPS-Statistics Indonesia, March National Socioeconomic Survey

Tabel
Table 13.4**Indeks Pembangunan Manusia Menurut Kabupaten/Kota
di Provinsi Kalimantan Timur, 2019–2023**
*Human Development Index by Regency/Municipality in
Kalimantan Timur Province, 2019–2023*

Kabupaten/Kota Regency/Municipality	2020	2021	2022	2023
(1)	(2)	(3)	(4)	(5)
Kabupaten/Regency				
Paser	72,43	73,34	73,85	74,56
Kutai Barat	71,42	72,31	73,16	73,97
Kutai Kartanegara	74,19	74,69	75,31	75,95
Kutai Timur	73,32	74,15	74,69	75,33
Berau	75,19	75,69	76,24	76,71
Penajam Paser Utara	72,40	73,01	73,56	74,33
Mahakam Ulu	67,50	68,36	69,17	70,02
Kota/Municipality				
Balikpapan	80,35	81,07	81,49	82,03
Samarinda	80,39	81,05	81,72	82,61
Bontang	80,06	80,65	81,00	81,63
Kalimantan Timur	75,94	76,60	77,36	78,20

Catatan/Notes : Indeks Pembangunan Manusia (IPM) 2020–2023 dihitung menggunakan Umur Harapan Hidup saat Lahir (UHH) hasil Long Form SP2020 (LF SP2020). IPM 2023 yang menggunakan UHH hasil SP2010 masih tersedia dan dapat diakses pada website BPS Provinsi Kalimantan Timur (www.kaltim.bps.go.id/)/ *The 2020–2023 Human Development Index (HDI) was calculated used Life Expectancy at Birth based on the Long Form 2020 Population Census. The 2023 HDI data using life expectancy based on the 2010 Population Census are still available at the BPS website (www.kaltim.bps.go.id)*

Sumber/Source: Badan Pusat Statistik /BPS-Statistics Indonesia

Tabel
Table 13.5**Indeks Kemahalan Konstruksi Menurut Kabupaten/Kota
di Provinsi Kalimantan Timur, 2019–2022**
**Construction Cost Index by Regency/Municipality in
Kalimantan Timur Province, 2019–2022**

Kabupaten/Kota Regency/Municipality	2019	2020	2021	2022	2023
(1)	(2)	(3)	(4)	(5)	
Kabupaten/Regency					
Paser	103,32	105,04	105,15	109,70	113,05
Kutai Barat	116,47	111,62	116,95	119,51	120,95
Kutai Kartanegara	116,23	109,18	106,12	109,54	110,48
Kutai Timur	119,05	109,67	110,05	118,50	119,89
Berau	106,96	103,98	105,74	113,67	113,40
Penajam Paser Utara	109,32	105,92	106,12	116,91	116,60
Mahakam Ulu	162,74	143,93	136,90	142,97	129,59
Kota/Municipality					
Balikpapan	106,75	103,71	104,41	108,36	110,67
Samarinda	108,32	102,23	104,32	107,03	108,61
Bontang	104,55	106,83	106,13	114,15	114,03
Kalimantan Timur	114,37	109,69	109,81	115,65	115,58

Sumber/Source: Badan Pusat Statistik, Survei Kemahalan Konstruksi/BPS-Statistics Indonesia, Construction Cost Survey

Tabel
Table 13.6**Tingkat Pengangguran Terbuka Menurut Kabupaten/Kota
di Provinsi Kalimantan Timur, 2019–2023**
***Unemployment Rate by Regency/Municipality in
Kalimantan Timur Province, 2019–2023***

Kabupaten/Kota Regency/Municipality	2019	2020	2021	2022	2023
(1)	(2)	(3)	(4)	(5)	(6)
Kabupaten/Regency					
Paser	4,38	4,52	5,70	4,88	4,72
Kutai Barat	4,89	4,97	5,14	4,62	6,16
Kutai Kartanegara	5,79	5,70	5,66	4,14	4,05
Kutai Timur	5,45	5,45	5,35	6,48	5,93
Berau	4,95	5,08	5,82	5,02	4,95
Penajam Paser Utara	6,03	6,22	2,95	2,12	2,07
Mahakam Ulu	3,56	3,49	3,14	2,44	2,09
Kota/Municipality					
Balikpapan	7,15	9,00	8,94	6,90	6,09
Samarinda	5,73	8,26	8,16	6,78	5,92
Bontang	9,02	9,46	9,92	7,81	7,74
Kalimantan Timur	5,94	6,87	6,83	5,71	5,31

Sumber/Source: Badan Pusat Statistik, Survei Angkatan Kerja Nasional (Sakernas) Agustus/BPS-Statistics Indonesia, August National Labor Force Survey

Tabel
Table 13.7**Indeks Gini menurut Kabupaten/Kota di Provinsi Kalimantan Timur, 2019–2023**
Gini Index by Regency/Municipality in Kalimantan Timur Province, 2019–2023

Kabupaten/Kota Regency/Municipality	2019	2020	2021	2022	2023
(1)	(2)	(3)	(4)	(5)	(6)
Kabupaten/Regency					
Paser	0,262	0,290	0,288	0,282	0,292
Kutai Barat	0,334	0,338	0,317	0,300	0,277
Kutai Kartanegara	0,278	0,294	0,283	0,269	0,284
Kutai Timur	0,346	0,325	0,328	0,304	0,336
Berau	0,345	0,300	0,377	0,352	0,327
Penajam Paser Utara	0,322	0,292	0,263	0,274	0,299
Mahakam Ulu	0,302	0,259	0,270	0,288	0,33
Kota/Municipality					
Balikpapan	0,302	0,311	0,325	0,334	0,323
Samarinda	0,341	0,324	0,322	0,346	0,323
Bontang	0,338	0,405	0,340	0,324	0,299
Kalimantan Timur	0,330	0,328	0,334	0,327	0,322

Sumber/Source: Badan Pusat Statistik, Survei Sosial Ekonomi Nasional (Susenas) Maret/BPS-Statistics Indonesia, March National Socioeconomic Survey

ST2023
SENSUS PERTANIAN

BerAKHLAK
Berorientasi Pelayanan Akuntabel Kompeten
Harmonis Loyal Adaptif Kolaboratif

**#bangga
melayani
bangsa**

DATA

MENCERDASKAN BANGSA

— *Enlighten The Nation* —



**BADAN PUSAT STATISTIK
KABUPATEN KUTAI TIMUR**
BPS - Statistics of Kutai Timur Regency

JL. A.W. Syahrani, Kawasan Perkantoran Bukit Pelangi
Sanggata Utara, Kutai Timur, 75611
Telp. 0549-23223, Email : bps6404@bps.go.id
Website : <https://kutimkab.bps.go.id>