



KATALOG BPS : 1102001.3174080

KECAMATAN KALIDERES DALAM ANGKA 2010



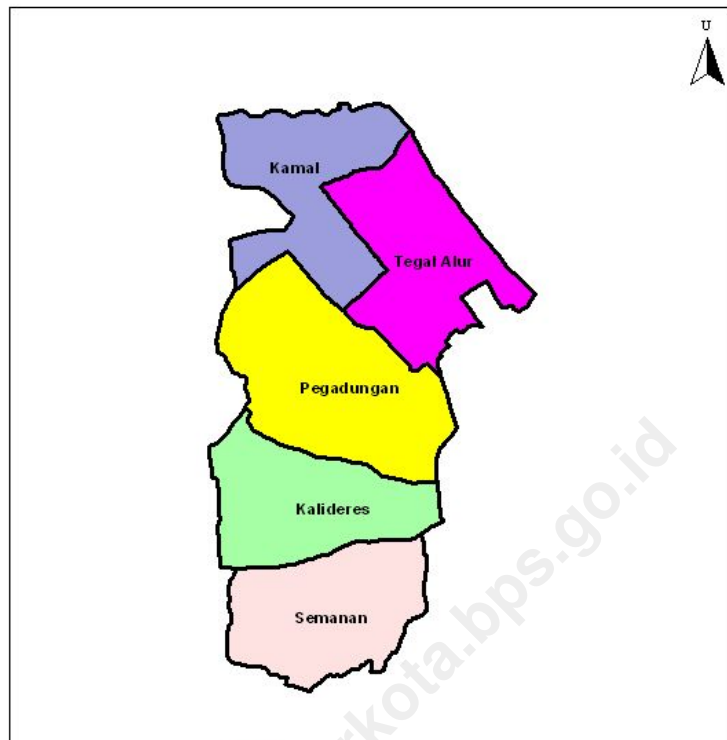
<http://jakbarkota.bps.go.id>
BADAN PUSAT STATISTIK
KOTA ADMINISTRASI JAKARTA BARAT

KECAMATAN KALIDERES DALAM ANGKA, 2010

ISSN : 0852.226x
Nomor Publikasi : 31740.1011
Nomor Katalog BPS : 1102011.3174080
Ukuran Buku : 15 cm x 21 cm
Jumlah Halaman : 68 halaman
Naskah : Koordinator Statistik
Kecamatan Kalideres
Gambar Kulit : Badan Pusat Statistik Kota
Administrasi Jakarta Barat
Diterbitkan Oleh : Badan Pusat Statistik Kota
Administrasi Jakarta Barat

Boleh dikutip dengan menyebutkan sumbernya.

**PETA WILAYAH
KECAMATAN KALIDERES**



 **Badan Pusat Statistik**

<http://jakartakota.bps.go.id>

KATA PENGANTAR

Publikasi “Kecamatan Kalideres Dalam Angka, 2010” merupakan penerbitan yang ke duapuluh tiga yang menggambarkan keadaan wilayah Kecamatan Kalideres.

Data yang disajikan dalam publikasi ini diperoleh dari berbagai sumber yang berhasil dikumpulkan oleh Badan Pusat Statistik Kota Administrasi Jakarta Barat melalui Koordinator Statistik Kecamatan Kalideres.

Penyajian dalam publikasi ini diatur sedemikian rupa dan dibagi menjadi empat bab utama yang terdiri dari bab pemerintahan, kependudukan, kesejahteraan sosial dan perekonomian. Selain itu disajikan pula mengenai keadaan geografis wilayah Kecamatan Kalideres.

Penyusun menyadari bahwa publikasi ini belum sepenuhnya sempurna seperti yang diharapkan, untuk itu saran dan kritik yang bersifat membangun sangat kami harapkan guna perbaikan di masa mendatang.

Akhirnya kami mengucapkan terima kasih yang sebesar-besarnya kepada semua pihak yang telah mendukung dan membantu sampai tersusunnya publikasi ini. Semoga publikasi ini bermanfaat adanya.

Jakarta, September 2010

**KOORDINATOR STATISTIK
KECAMATAN KALIDERES**

M A T S A N I
NIP 195510101981031014

KATA SAMBUTAN

Buku “Kecamatan Kalideres Dalam Angka, 2010” merupakan hasil kerjasama yang baik antara Pemerintah Wilayah Kecamatan Kalideres, Para Kasie/Penilik dan Instansi Pemerintah yang terkait dengan Koordinator Statistik Kecamatan Kalideres.

Saya merasa bangga dan berterimakasih atas terbitnya buku ini, semoga dapat membantu dalam rangka meniti berbagai bidang kegiatan di Kecamatan Kalideres, disamping itu diharap dari data tersebut dapat dimanfaatkan sebagai bahan informasi dan perencanaan dalam kebijaksanaan dimasa mendatang yang meliputi bidang pemerintahan, kependudukan, kesejahteraan sosial dan perekonomian.

Akhirnya kami sampaikan terima kasih kepada Koordinator Statistik Kecamatan Kalideres yang telah berusaha menyusun Publikasi Kecamatan Kalideres Dalam Angka, 2010, sehingga dapat menambah perbendaharaan data statistik dan pelayanan pada masyarakat.

Semoga buku ini dapat bermanfaat bagi semua pihak.

Jakarta, September 2010

CAMAT KALIDERES

Drs. R U S L A N
NIP. 10110312

KEADAAN WILAYAH KECAMATAN KALIDERES

Kecamatan Kalideres dengan luas wilayah sebesar 3.022,81 Ha, terbagi menjadi 5 kelurahan, 74 RW (Rukun Warga) dan 742 RT (Rukun Tetangga). Jumlah penduduk sebanyak 250.970 jiwa yang terdiri dari 130.875 penduduk laki-laki dan 120.122 penduduk perempuan dengan tingkat kepadatan penduduk sebesar 109 jiwa/Ha.

Berdasarkan letak geografisnya Kecamatan Kalideres berada +6 m s.d 10 m di atas permukaan laut, disamping itu Kecamatan Kalideres merupakan pintu gerbang di bagian Barat wilayah DKI Jakarta.

Batas-batas wilayah Kecamatan Kalideres:

- Sebelah Utara : Berbatasan dengan wilayah Kecamatan Penjaringan Jakarta Utara dan Desa Benda Kotamadya Tangerang, Propinsi Banten.
- Sebelah Timur : Berbatasan dengan wilayah Kecamatan Cengkareng.
- Sebelah Selatan : Berbatasan dengan wilayah Kecamatan Cengkareng dan Kecamatan Cipondoh Kotamadya Tangerang, Propinsi Banten.
- Sebelah Barat : Berbatasan dengan Kecamatan Batu Ceper Kotamadya Tangerang, Propinsi Banten.

DAFTAR ISI

	Halaman
Peta Wilayah Kecamatan Kalideres	ii
Kata Pengantar Koordinator Statistik Kecamatan Kalideres	iii
Kata Sambutan Camat Kalideres	iv
Keadaan Wilayah Kecamatan Kalideres	v
Daftar Isi	vi
Daftar Gambar	ix

BAB I. PEMERINTAHAN

1.1. Luas Wilayah, Jumlah RT, RW, KK, Penduduk dan Kepadatan Penduduk, 2009	4
1.2. Jumlah Pos Hansip dan Anggota Hansip, 2009.....	5
1.3. Banyaknya Tempat Tinggal menurut Keadaan Fisik Bangunan, 2009	6
1.4. Persentase Luas Tanah menurut Penggunaannya, 2009 ...	7
1.5. Persentase Luas Tanah menurut Status Kepemilikan Tanah, 2009	8
1.6. Banyaknya PNS yang Bekerja di Kelurahan menurut Golongan, 2009	9
1.7. Banyaknya PNS yang Bekerja di Kelurahan menurut Tingkat Pendidikan, 2009	10
1.8. Banyaknya PNS yang Bekerja di Kelurahan menurut Jenis Kelamin, 2009	11

BAB II. KEPENDUDUKAN DAN KETENAGAKERJAAN

2.1. Jumlah Penduduk menurut Jenis Kelamin, Sex Ratio dan Kecamatan, 2009	15
2.2. Banyaknya Penduduk menurut Kewarganegaraan dan Jenis Kelamin, 2009	16
2.3. Banyaknya Penduduk menurut Agama yang Dianut, 2009	17
2.4. Banyaknya Penduduk yang Lahir dan Mati menurut Jenis Kelamin, 2009	18
2.5. Banyaknya Penduduk yang Datang dan Pindah menurut Jenis Kelamin, 2009	19
2.6. Banyaknya Penduduk Musiman menurut Daerah Asal, 2009	20
2.7. Banyaknya Kepala Keluarga menurut Lapangan Pekerjaan, 2009	21
2.8. Banyaknya Pasangan Nikah, Talak dan Rujuk, 2009	23

BAB III. KESEJAHTERAAN SOSIAL

3.1. Banyaknya Gedung dan Sekolah TK, 2009	29
3.2. Banyaknya Gedung dan Sekolah SD menurut Status Sekolah, 2009	30
3.3. Banyaknya Gedung dan Sekolah SLTP menurut Status Sekolah, 2009	31

3.4. Banyaknya Gedung, Sekolah SLTA menurut Status Sekolah, 2009	32
3.5. Banyaknya Tempat Ibadah menurut Jenisnya, 2009	33
3.6. Banyaknya Fasilitas Kesehatan menurut Jenisnya, 2009 ..	34
3.7. Banyaknya Sarana Olah Raga menurut Jenisnya, 2009	36
3.8. Banyaknya Club/Perkumpulan Olah Raga menurut Jenisnya, 2009	37
3.9. Banyaknya Tempat Kursus menurut Jenisnya, 2009	38
3.10. Persentase Rumah Tangga menurut Sistem Pembuangan Sampah, 2009	40
3.11. Persentase Rumah Tangga menurut Sumber Air yang Digunakan, 2009	41
3.12. Banyaknya PUS dan Peserta KB Aktif menurut Alat Kontrasepsi yang Digunakan, 2009	42
3.13. Banyaknya PUS dan Peserta KB Baru menurut Alat Kontrasepsi yang Digunakan, 2009	44

BAB IV. PEREKONOMIAN

4.1. Banyaknya Pasar menurut Jenisnya, 2009	47
4.2. Banyaknya Swalayan, Department Store, Restoran dan Pedagang Kaki Lima, 2009	48
4.3. Banyaknya Perusahaan Industri menurut Jenisnya, 2009 .	49

4.4. Banyaknya Tenaga Kerja pada Perusahaan Industri menurut Jenisnya, 2009	50
4.5. Banyaknya Koperasi menurut Jenisnya, 2009	51
4.6. Banyaknya Anggota Koperasi menurut Jenisnya, 2009 ...	52
4.7. Banyaknya Kantor Pos, Telepon Umum, Kantor Polisi dan Bank, 2009	53
4.8. Banyaknya Bangunan Bukan Tempat Tinggal, 2009	54
4.9. Banyaknya Target dan Realisasi Penerimaan Zakat, Infak dan Shodaqoh (ZIS), 2009	55
4.10. Banyaknya Target dan Realisasi Penerimaan PBB, 2009	56

<http://jakbarkota.bps.go.id>

DAFTAR GAMBAR

	Halaman
Gambar 1 Jumlah Penduduk Kecamatan Kalideres menurut Kelurahan dan Jenis Kelamin, 2009	24
Gambar 2 Banyaknya Fasilitas Kesehatan di Kecamatan Kalideres menurut Jenisnya, 2009	45
Gambar 3 Realisasi Penerimaan Pajak bumi dan Bangunan (PBB) di Kecamatan Kalideres, 2009	58
Gambar 4 Banyaknya Pasar, Swalayan, Departemen Store, Restoran / Rumah Makan di Kecamatan Kalideres, 2009	59

BAB
1

PEMERINTAHAN

Perubahan paradigma pada era reformasi dan otonomi daerah telah mendorong semakin meningkatnya tuntutan dan harapan masyarakat untuk terciptanya penyelenggaraan pemerintahan yang baik (*good governance*) dengan peranannya yang semakin sinergis.

Kecamatan Kalideres secara administratif merupakan bagian dari wilayah Kota Administrasi Jakarta Barat dengan luas wilayah 3.022,81 Ha terbagi dalam 5 wilayah kelurahan, yaitu Kelurahan Semanan, Kalideres, Pegadungan, Tegal Alur dan Kamal terdiri atas 74 RW dan 742 RT. Sementara itu, jumlah penduduk Kecamatan Kalideres hasil registrasi akhir tahun 2009 tercatat sebanyak 250.970 jiwa, terdiri atas 130.875 penduduk laki-laki dan 120.122 penduduk perempuan, dengan tingkat kepadatan penduduk sebesar 83 jiwa/Ha.

Adapun keadaan masing-masing kelurahan di Kecamatan Kalideres diuraikan sebagai berikut :

a. Kelurahan Semanan

Luas Wilayah Kelurahan Semanan adalah 598 Ha terbagi dalam 12 RW, 116 RT, dengan jumlah kepala keluarga sebesar

14.875 dan penduduk sebanyak 58.666 jiwa. Tingkat kepadatan penduduk di Kelurahan ini sebesar 98 jiwa/Ha.

b. Kelurahan Kalideres

Kelurahan Kalideres dengan luas wilayah 571,05 Ha dan jumlah penduduk sebesar 49.154 tersebar di 17 RW, 182 RT dan 15.260 KK dengan tingkat kepadatan penduduk sebesar 86 jiwa/Ha.

c. Kelurahan Pegadungan

Kelurahan Pegadungan dengan luas wilayah 866,80 Ha terbagi dalam 19 RW, 183 RT dan 15.957 KK, memiliki jumlah penduduk sebanyak 45.642 jiwa dengan tingkat kepadatan penduduk sebesar 53 jiwa/Ha.

d. Kelurahan Tegal Alur

Kelurahan Tegal Alur dengan luas wilayah 496,69 Ha merupakan kelurahan yang memiliki jumlah penduduk paling banyak sebesar 65.699 jiwa dan jumlah keluarga 24.310 KK. Dengan tingkat kepadatan penduduk sebesar 132 jiwa/Ha dan tersebar dalam 16 RW dan 159 RT.

e. Kelurahan Kamal

Kelurahan Kamal dengan luas wilayah 490,27 Ha merupakan wilayah kelurahan yang luas wilayahnya paling kecil di Kecamatan Kalideres. Kelurahan Kamal terbagi dalam 10 RW, 102 RT dan 9.295 KK, memiliki jumlah penduduk

sebanyak 31.816 jiwa dengan tingkat kepadatan penduduk sebesar 65 jiwa/Ha.

Berdasarkan angka yang disajikan pada Tabel 1.3 tercatat bahwa dari 46.273 unit tempat tinggal di Kecamatan Kalideres dilihat menurut keadaan fisik bangunannya, 16.406 unit (35,45 persen) merupakan tempat tinggal permanen, 17.288 unit (37,36 persen) semi permanen dan sisanya sebesar 12.579 unit (27,18 persen) merupakan tempat tinggal sementara.

Sementara itu, bila dilihat dari persentase penggunaan luas tanah di Kecamatan Kalideres, 60,60 persen lahan tanah dimanfaatkan sebagai fasilitas perumahan, 9,81 persen untuk industri, dimanfaatkan untuk gedung kantor sekitar 4,54 persen dan hanya 1,33 persen yang dimanfaatkan sebagai area taman. Dilihat berdasarkan status kepemilikan tanah, sekitar 57,65 persen merupakan hak milik, HGB sekitar 24,99 persen, hak pakai sekitar 6,24 persen, dan girik sekitar 11,12 persen.

Tabel 1.1. Luas Wilayah, Jumlah RT, RW, KK, Penduduk dan Kepadatan Penduduk, 2009

No.	Kelurahan	Luas Wilayah (Ha)	Jumlah				Tingkat Kepadatan Penduduk per Ha
			RT	RW	KK	Penduduk	
(1)	(2)	(3)	(4)	(5)	(6)	(7)	(8)
1	Semanan	598,00	116	12	14.875	58.666	98
2	Kalideres	571,05	182	17	15.260	49.154	86
3	Pegadungan	866,80	183	19	15.957	45.642	53
4	Tegal Alur	496,69	159	16	24.310	65.699	132
5	Kamal	490,27	102	10	6.054	31.816	65
Jumlah		3.022,81	742	74	76.456	250.970	83
2008		3.022,70	729	74	70.853	250.348	83
2007		3.022,70	737	73	73.143	250.348	61
2006		2.739,36	730	73	66.739	166.409	61
2005		2.739,36	715	71	66.169	165.602	60

Sumber: Suku Dinas Kependudukan dan Pencatatan Sipil

Tabel 1.2. Jumlah Pos Hansip dan Anggota Hansip, 2009

"Kecamatan Kalideres Dalam Angka, 2010"

No.	Kelurahan	Jumlah Pos Hansip	Jumlah Anggota Hansip
(1)	(2)	(3)	(4)
1	Semanan	44	147
2	Kalideres	68	273
3	Pegadungan	42	248
4	Tegal Alur	18	326
5	Kamal	18	88
Jumlah		190	1.082
	2008	183	1.065
	2007	183	1.065
	2006	183	1.037
	2005	183	1.037

Sumber: Laporan Bulanan Kecamatan

Tabel 1.3. Banyaknya Tempat Tinggal menurut Keadaan Fisik Bangunan, 2009

No.	Kelurahan	Permanen	Semi Permanen	Sementara	Jumlah
(1)	(2)	(3)	(4)	(5)	(6)
1	Semanan	1.862	2.261	2.892	7.015
2	Kalideres	2.306	2.961	4.293	9.560
3	Pegadungan	5.704	2.410	2.821	10.935
4	Tegal Alur	3.402	4.234	1.731	9.367
5	Kamal	3.132	5.422	842	9.396
Jumlah		16.406	17.288	12.579	46.273
	2008	16.406	17.288	12.579	46.273
	2007	16.332	17.288	12.579	46.199
	2006	16.332	17.288	12.579	46.199
	2005	16.332	17.288	12.579	46.199

Sumber : Laporan Bulanan Kecamatan

Tabel 1.4. Persentase Luas Tanah menurut Penggunaannya, 2009

No.	Kelurahan	Perumahan	Industri	Perkantoran/ Gudang	Taman	Lainnya
(1)	(2)	(3)	(4)	(5)	(6)	(7)
1	Semanan	62,89	17,11	0,70	0,37	18,93
2	Kalideres	56,68	2,89	1,59	3,90	34,94
3	Pegadungan	72,81	8,02	2,02	1,28	15,87
4	Tegal Alur	68,93	11,01	7,04	0,09	12,93
5	Kamal	42,66	10,02	9,02	1,00	37,30
Jumlah		60,60	9,81	4,54	1,33	23,72
2008		60,60	9,81	4,54	1,33	23,72
2007		60,60	9,81	4,54	1,33	23,72
2006		60,60	9,81	4,54	1,33	23,72
2005		60,60	9,81	4,54	1,33	23,72

Sumber : Laporan Bulanan Kecamatan

Tabel 1.5. Persentase Luas Tanah menurut Status Kepemilikan Tanah, 2009

No.	Kelurahan	Hak Milik	HGB	Hak Pakai	Girik	Jumlah
(1)	(2)	(3)	(4)	(5)	(6)	(7)
1	Semanan	72,82	17,10	-	10,08	100,00
2	Kalideres	46,56	11,02	14,12	28,30	100,00
3	Pegadungan	65,58	14,02	14,01	6,39	100,00
4	Tegal Alur	76,20	20,80	1,00	2,00	100,00
5	Kamal	27,11	62,02	2,07	8,80	100,00
Jumlah		57,65	24,99	6,24	11,12	100,00
	2008	57,65	24,99	6,24	11,12	100,00
	2007	57,65	24,99	6,24	11,12	100,00
	2006	57,65	24,99	6,24	11,12	100,00
	2005	57,65	24,99	6,24	11,12	100,00

Sumber : Kaur Pemerintahan Kecamatan Kalideres

Tabel 1.6. Banyaknya PNS yang Bekerja di Kelurahan menurut Golongan, 2009

No	Kelurahan	Golongan				Jumlah
		I	II	III	IV	
(1)	(2)	(3)	(4)	(5)	(6)	(7)
1	Semanan	-	3	12	-	15
2	Kalideres	-	4	9	-	13
3	Pegadungan	-	3	12	-	15
4	Tegal Alur	-	6	10	-	16
5	Kamal	-	4	10	-	14
Jumlah		-	20	53	-	73
	2008	-	19	55	-	75
	2007	1	23	44	-	68
	2006	3	55	24	-	82
	2005	3	55	24	-	82
	2004	3	53	19	-	75

Sumber : Kepegawaian Kecamatan

Tabel 1.7. Banyaknya PNS yang Bekerja di Kelurahan menurut Tingkat Pendidikan, 2009

No.	Kelurahan	Pendidikan Tertinggi Yang Ditamatkan				Jumlah
		SD	SLTP	SLTA	AK/PT	
(1)	(2)	(3)	(4)	(5)	(6)	(7)
1	Semanan	-	1	12	2	15
2	Kalideres	-	-	9	4	13
3	Pegadungan	-	-	12	3	14
4	Tegal Alur	-	1	13	2	16
5	Kamal	-	-	11	3	13
Jumlah		-	2	57	14	73
	2008	-	2	56	14	72
	2007	1	5	48	14	68
	2006	8	6	50	18	82
	2005	8	6	50	18	82
	2004	8	6	43	18	75

Sumber : Kepegawaian Kecamatan

Tabel 1.8. Banyaknya PNS yang Bekerja di Kelurahan menurut Jenis Kelamin, 2009

No.	Kelurahan	Jenis Kelamin		Jumlah
		Laki-laki	Perempuan	
(1)	(2)	(3)	(4)	(5)
1	Semanan	10	5	15
2	Kalideres	11	2	13
3	Pegadungan	13	2	15
4	Tegal Alur	14	2	16
5	Kamal	12	2	14
Jumlah		60	13	73
	2008	58	14	72
	2007	60	8	68
	2006	68	14	82
	2005	68	14	82

Sumber : Kepegawaian Kecamatan

Data kependudukan yang dapat disajikan hingga wilayah administrasi terkecil, sangat berguna bagi perencanaan pembangunan, baik di bidang sosial, politik maupun ekonomi. Kebutuhan data kependudukan ini tidak cukup hanya dipenuhi dari data hasil sensus penduduk maupun hasil survei penduduk antar sensus, tetapi juga perlu dilengkapi dengan data hasil registrasi penduduk yang dilaksanakan secara berkesinambungan di setiap kelurahan.

Registrasi merupakan kumpulan keterangan mengenai terjadinya peristiwa lahir dan mati serta segala kejadian penting yang merubah status sipil seseorang yang dimulai sejak saat dilahirkan sampai kematiannya, meliputi peristiwa perkawinan, perceraian, serta perpindahan (migrasi).

Berdasarkan hasil registrasi penduduk akhir tahun 2009 tercatat bahwa jumlah penduduk Kecamatan Kalideres sebanyak 250.970 jiwa yang terdiri dari 130.875 jiwa penduduk laki-laki dan 120.122 jiwa penduduk perempuan.

Bila dilihat dari status kewarganegaraannya, penduduk Kecamatan Kalideres terbagi atas 130.839 jiwa penduduk WNI laki-

laki dan 120.116 jiwa penduduk WNI perempuan, sedangkan penduduk WNA tercatat sebanyak 15 orang yang terdiri atas 12 orang penduduk WNA laki-laki dan 3 orang penduduk WNA perempuan.

Ditinjau berdasarkan agama yang dianut, jumlah penduduk Kecamatan Kalideres mayoritas beragama Islam yaitu mencapai 88,27 persen, berikutnya adalah penganut agama Katolik sebesar 2,89 persen, penganut agama Kristen Protestan sebesar 4,05 persen, agama Hindu sebesar 1,81 persen dan agama Budha sekitar 2,99 persen.

Kelahiran dan kematian merupakan komponen-komponen yang dapat mempengaruhi angka pertumbuhan penduduk yang berfungsi sebagai keseimbangan yang dinamis antara kekuatan-kekuatan yang menambah dan kekuatan-kekuatan yang mengurangi jumlah penduduk.

Kelahiran yang tercatat pada tahun 2009 mengalami penurunan hingga mencapai 3,90 persen dibanding tahun 2007, dengan jumlah kelahiran sebesar 1.449 jiwa. Tingkat kelahiran tertinggi terdapat di Kelurahan Tegal Alur sebanyak 757 jiwa dan yang terendah di Kelurahan Kamal sebanyak 89 kelahiran. Sementara peristiwa kematian mengalami penurunan sebesar 15,00 persen (276 jiwa) dibanding tahun 2007. Jumlah kematian tertinggi terjadi di Kelurahan Tegal Alur sebanyak 172 jiwa, sedangkan jumlah kematian terendah terjadi di Kelurahan Kamal sebanyak 77 jiwa.

Selain komponen kelahiran dan kematian, perpindahan penduduk juga merupakan komponen penting yang mempengaruhi angka pertumbuhan penduduk, dimana migrasi masuk akan menambah angka pertumbuhan penduduk dan migrasi keluar akan mengurangi angka pertumbuhan penduduk, sedangkan selisih antara migrasi masuk dengan migrasi keluar disebut migrasi neto.

Sampai dengan akhir tahun 2009, jumlah penduduk migran yang datang ke Kecamatan Kalideres mencapai 838 jiwa yang terdiri dari 420 laki-laki dan 418 perempuan, sedangkan penduduk yang meninggalkan Kecamatan Kalideres tercatat sebanyak 808 jiwa.

Adapun jumlah penduduk musiman yang tercatat di Kecamatan Kalideres adalah sebanyak 9.067 jiwa, dimana 38,63 persen diantaranya berasal dari Propinsi Jawa Timur, 31,73 persen berasal dari Propinsi Jawa Tengah, berikutnya 25,77 persen berasal dari Propinsi Jawa Barat, sedangkan sisanya berasal dari luar Jawa dan lainnya sebesar 3,86 persen.

Sementara itu bila dilihat dari lapangan pekerjaannya, jumlah kepala keluarga di Kecamatan Kalideres sebagian besar bekerja di sektor Industri yaitu sekitar 30,05 persen, selebihnya bekerja di sektor Jasa sekitar 16,85 persen, di sektor perdagangan sekitar 15,09 persen dan paling sedikit bekerja di sektor keuangan hanya sekitar 1,00 persen.

Tabel 2.1. Jumlah Penduduk menurut Jenis Kelamin, Sex Rasio dan Kecamatan, 2009

No.	Kelurahan	Jumlah Penduduk		Jumlah	Sex Ratio
		Laki-laki	Perempuan		
(1)	(2)	(3)	(4)	(5)	(6)
1	Semanan	30.111	28.555	58.666	105
2	Kalideres	26.407	22.747	49.154	116
3	Pegadungan	23.273	22.369	45.642	104
4	Tegal Alur	34.630	31.069	65.699	112
5	Kamal	16.430	15.379	31.809	107
Jumlah		130.875	120.122	250.970	109
	2008	130.847	119.990	250.837	109
	2007	130.634	119.714	250.348	109
	2006	86.769	79.640	166.409	109
	2005	86.370	79.232	165.602	109

Sumber: Kasie Pemerintahan Kecamatan

Tabel 2.2. Banyaknya Penduduk menurut Kewarganegaraan dan Jenis Kelamin, 2009

No.	Kelurahan	WNI			WNA		
		Laki-laki	Perempuan	Jumlah	Laki-laki	Perempuan	Jumlah
(1)	(2)	(3)	(4)	(5)	(6)	(7)	(8)
1	Semanan	30.110	28.555	58.665	1	-	1
2	Kalideres	26.404	22.745	49.149	3	2	5
3	Pegadungan	23.270	22.369	45.639	3	-	3
4	Tegal Alur	34.628	30.069	65.697	2	-	2
5	Kamal	16.427	15.378	31.805	3	1	4
Jumlah		130.839	120.116	250.955	12	3	15
	2008	130.835	119.987	250.822	12	3	15
	2007	130.634	119.714	250.348	8	-	8
	2006	86.756	79.637	166.393	13	3	16
	2005	86.357	79.229	165.586	13	3	16

Sumber : Kasie Pemerintahan Kecamatan

Tabel 2.3. Banyaknya Penduduk menurut Agama yang Dianut, 2009

No.	Kelurahan	Islam	Katolik	Protes- tan	Hindu	Budha	Jumlah
(1)	(2)	(3)	(4)	(5)	(6)	(7)	(8)
1	Semanan	56.304	384	336	315	1.327	58.666
2	Kalideres	44.205	2.577	1.413	321	638	49.154
3	Pegadungan	36.105	2.690	3.749	294	2.804	45.642
4	Tegal Alur	56.605	986	4.333	3.553	222	65.699
5	Kamal	28.318	607	327	66	2.491	31.809
Jumlah		221.537	7.244	10.158	4.549	7.482	250.970
2008		221.418	7.245	10.149	4.537	7.488	250.837
2007		221.029	7.214	10.109	4.534	7.462	250.348
2006		146.477	4.940	6.451	2.649	5.892	166.409
2005		145.800	4.909	6.402	2.636	5.855	165.602

Sumber : Kasie Pemerintahan Kecamatan

Tabel 2.4. Banyaknya Penduduk yang Lahir dan Mati menurut Jenis Kelamin, 2009

No.	Kelurahan	Lahir			Mati		
		Laki-laki	Perempuan	Jumlah	Laki-laki	Perempuan	Jumlah
(1)	(2)	(3)	(4)	(5)	(6)	(7)	(8)
1	Semanan	84	67	151	87	67	154
2	Kalideres	76	61	137	80	62	142
3	Pegadungan	165	150	315	74	51	125
4	Tegal Alur	348	409	757	105	67	172
5	Kamal	39	50	89	52	25	77
Jumlah		712	737	1.449	398	272	670
	2008	256	249	505	165	111	276
	2007	58	45	103	183	143	326
	2006	353	267	620	255	204	459
	2005	426	469	895	363	268	631

Sumber : Kasie Pemerintahan Kecamatan

Tabel 2.5. Banyaknya Penduduk yang Datang dan Pindah Menurut Jenis Kelamin, 2009

No	Kelurahan	Datang			Pindah		
		Laki-laki	Perempuan	Jumlah	Laki-laki	Perempuan	Jumlah
(1)	(2)	(3)	(4)	(5)	(6)	(7)	(8)
1	Semanan	101	106	207	136	114	250
2	Kalideres	279	297	576	238	238	476
3	Pegadungan	343	337	680	260	249	509
4	Tegal Alur	129	116	245	294	283	577
5	Kamal	74	67	141	95	99	194
Jumlah		926	923	1.849	1.023	983	2.006
	2008	420	418	838	397	411	808
	2007	163	144	307	240	168	408
	2006	1.111	707	1.818	832	454	1.286
	2005	1.053	1.101	2.154	887	886	1.753

Sumber : Kasie Pemerintahan Kecamatan

Tabel 2.6. Banyaknya Penduduk Musiman menurut Daerah Asal, 2009

No.	Kelurahan	Jawa Timur	Jawa Tengah	Jawa Barat	Luar Jawa	Lain-nya	Jumlah
(1)	(2)	(3)	(4)	(5)	(6)	(7)	(8)
1	Semanan	428	472	382	53	7	1.342
2	Kalideres	163	1.121	233	69	34	1.620
3	Pegadungan	399	64	167	21	4	655
4	Tegal Alur	1.901	249	722	20	12	2.904
5	Kamal	612	971	833	72	58	2.546
Jumlah		3.503	2.877	2.337	235	115	9.067
	2008	3.557	3.034	2.393	357	102	9.443
	2007	3.557	3.034	2.393	357	102	9.443
	2006	5.238	2.390	2.784	397	53	10.862
	2005	5.238	2.390	2.784	397	53	10.862

Sumber : Kasie Pemerintahan Kecamatan

Tabel 2.7. Banyaknya Kepala Keluarga menurut Lapangan Pekerjaan, 2009

No.	Kelurahan	Per- tanian	Industri	Bangunan	Trans./ Kom.	Ke- uangan
(1)	(2)	(3)	(4)	(5)	(6)	(7)
1	Semanan	26	4.638	1.444	549	60
2	Kalideres	6	3.746	1.034	921	303
3	Pegadungan	654	1.812	1.377	422	85
4	Tegal Alur	611	5.717	1.658	1.564	249
5	Kamal	620	5.631	445	296	18
Jumlah		1.917	21.544	5.958	3.752	715
	2008	1.902	21.389	5.894	3.714	705
	2007	1.916	22.299	6.206	3.747	677
	2006	1.893	20.030	5.567	3.547	664
	2005	1.792	22.288	5.292	3.361	638

Sumber : Laporan Bulanan Kecamatan

Lanjutan Tabel 2.7

No.	Kelurahan	Peme- rintahan	Jasa Lainnya	Lain- nya	Perda- gangan	Jumlah
(1)	(2)	(8)	(9)	(10)	(11)	(12)
1	Semanan	509	734	2.342	3.945	14.247
2	Kalideres	867	4.623	2.456	1.249	15.205
3	Pegadungan	897	4.359	4.231	1.815	15.652
4	Tegal Alur	2.799	845	544	3.283	17.270
5	Kamal	118	1.519	121	527	9.295
Jumlah		5.190	12.080	9.694	10.819	71.699
	2008	5.142	11.851	9.523	10.733	70.853
	2007	5.171	11.386	9.922	11.819	73.143
	2006	5.047	11.109	8.864	10.018	66.739
	2005	4.867	10.237	8.061	9.633	66.169

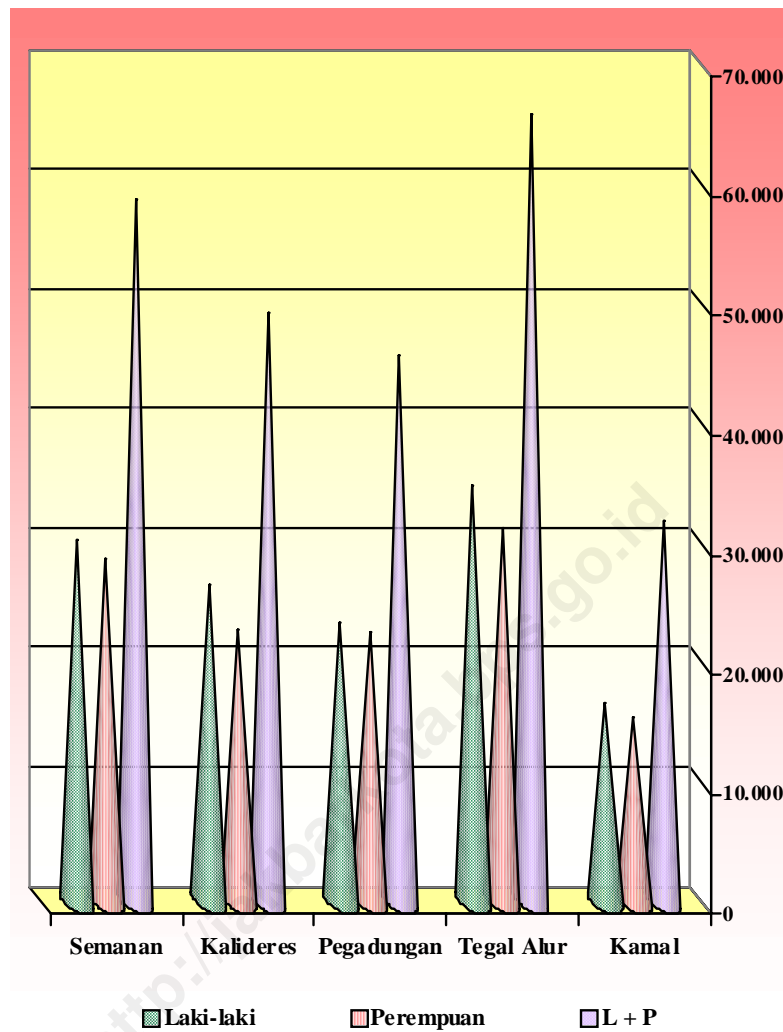
Sumber : Laporan Bulanan Kecamatan

Tabel 2.8. Banyaknya Pasangan Nikah, Talak dan Rujuk, 2009

No.	Kelurahan	Nikah	Cerai	Talak	Rujuk
(1)	(2)	(3)	(4)	(5)	(6)
1	Semanan	54	-	-	-
2	Kalideres	351	-	-	-
3	Pegadungan	69	-	-	-
4	Tegal Alur	62	-	-	-
5	Kamal	56	-	-	-
Jumlah		592	-	-	-
	2008	629	2	-	-
	2007	629	2	-	-
	2006	629	2	-	-
	2005	2.358	-	-	-

Sumber : Laporan Bulanan Kecamatan

Gambar 1. Jumlah Penduduk Kecamatan Kalideres Menurut Kelurahan dan Jenis Kelamin, 2009



BAB
3

KESEJAHTERAAN SOSIAL

Salah satu strategi pembangunan nasional adalah meningkatkan kualitas hidup masyarakat serta mencapai tingkat pertumbuhan ekonomi yang memadai melalui perbaikan kondisi sosial ekonomi masyarakat dan menciptakan suatu tatanan kehidupan yang sejahtera, adil dan merata melalui usaha di berbagai bidang.

Pembangunan yang telah dilaksanakan di Kecamatan Kalideres juga mengacu pada tujuan pembangunan regional Jakarta Barat sesuai dengan tujuan pembangunan nasional, yaitu mewujudkan manusia Indonesia seutuhnya yang tangguh, cerdas, trampil dan mandiri, produktif, kreatif, inovatif serta berorientasi ke masa depan untuk menciptakan kehidupan yang lebih baik. Termasuk dalam proses pembangunan ini adalah usaha masyarakat untuk memenuhi kebutuhannya, tidak saja berupa kebutuhan fisik seperti makanan, pakaian dan perumahan tetapi juga kebutuhan non fisik, seperti pendidikan, status sosial serta kesempatan kerja.

Berdasarkan angka pada Tabel 3.1 sampai dengan Tabel 3.4, kondisi gedung dan sekolah-sekolah di Kecamatan Kalideres tercatat sebagai berikut:

Jumlah gedung dan sekolah untuk tingkat SD sebanyak 68 unit dan 75 sekolah untuk SD negeri serta 29 unit dan 33 sekolah untuk SD swasta, untuk tingkat SLTP tercatat 14 unit dan 12 sekolah untuk SLTP negeri serta 17 unit dan 24 sekolah untuk sekolah SLTP swasta. Sementara itu, jumlah gedung SLTA negeri dan swasta sama dengan jumlah sekolahnya yaitu masing-masing sebanyak 4 unit/sekolah dan 18 unit/sekolah.

Selain masalah pendidikan, peningkatan pembangunan di bidang kesehatan bertujuan agar semua lapisan masyarakat mendapatkan kemudahan dalam mengakses berbagai fasilitas kesehatan yang tersedia, sehingga diharapkan akan tercapainya derajat kesehatan masyarakat yang baik, khususnya di wilayah Jakarta Barat. Banyaknya fasilitas kesehatan di Kecamatan Kalideres tercatat sebagai berikut : Pos KB sebanyak 68 unit, Posyandu sebanyak 68 unit, dokter praktek sebanyak 42 unit, Poliklinik sebanyak 22 unit, Balai Kesehatan Ibu dan Anak (BKIA) sebanyak 6 unit, Puskesmas dan Rumah Bersalin masing-masing 12 unit dan 18 unit, serta terdapat 1 unit Rumah Sakit.

Sementara itu, dari 340 tempat ibadah yang ada di Kecamatan Kalideres 241 unit diantaranya adalah musholla, 81 Masjid, 17 unit Gereja dan 1 unit Rumah Abu.

Adapun, sarana olah raga terbanyak di Kecamatan Kalideres adalah lapangan bulu tangkis sebanyak 59 buah yang tersebar di lima kelurahan, berikutnya adalah lapangan bola volly 31 buah, sedangkan

sarana yang paling sedikit adalah kolam renang hanya ada 4 buah yaitu 2 di kelurahan Kalideres dan 2 di Kelurahan Pegadungan.

Selain kebutuhan akan sandang dan pangan, kebutuhan dasar (*basic needs*) manusia yang lainnya adalah kebutuhan papan atau perumahan. Kepemilikan rumah, selain merupakan suatu kebutuhan pokok juga dapat dijadikan sebagai salah satu indikator kesejahteraan masyarakat melalui berbagai karakteristik dari fasilitas perumahan tersedia seperti luas lantai, jenis lantai, jenis atap, jenis dinding, sumber penerangan, sumber air minum dan fasilitas air minum.

Penggunaan fasilitas air menurut sumbernya di Kecamatan Kalideres tercatat bahwa dari 70.853 kepala keluarga yang ada 88,43 persen menggunakan air dengan Ledeng/PAM, 2,15 persen menggunakan air sumur/pompa, dan sisanya sebesar 9,42 persen menggunakan air dengan cara membeli.

Sementara itu, jumlah penduduk selain berfungsi sebagai salah satu modal dasar pembangunan dilihat dari penyediaan sumber daya manusia sebagai subyek pembangunan, juga dapat menjadi masalah dan menimbulkan gangguan terhadap program pembangunan yang sedang dilaksanakan.

Dengan demikian, untuk mengantisipasi pertambahan penduduk yang cepat, perlu disertai kontrol yang dapat mengatur jumlah penduduk yang diinginkan, sehingga pertambahan penduduk tidak akan menimbulkan masalah sosial ekonomi, yang pada akhirnya bermuara pada rendahnya tingkat kesejahteraan masyarakat. Mengacu pada hal tersebut, program pembangunan bidang kependudukan yang dilaksanakan senantiasa dititikberatkan pada

upaya penurunan angka kelahiran dan kematian melalui program Keluarga Berencana (KB).

Tercatat bahwa dari 53.075 pasangan usia subur (PUS) di Kecamatan Kalideres yang aktif sebagai akseptor KB tercatat 43,77 persen menggunakan suntik, 9,87 persen menggunakan pil, 14,23 persen menggunakan IUD, 9,19 persen menggunakan implant/susuk, 0,08 persen menggunakan kondom dan sisanya sebesar 2,67 persen PUS menggunakan alat kontrasepsi lainnya.

<http://jakbarkota.bps.go.id>

Tabel 3.1. Banyaknya Gedung dan Sekolah TK, 2009

No.	Kelurahan	Gedung			Sekolah		
		TK	TPA	JML	TK	TPA	JML
(1)	(2)	(3)	(4)	(5)	(6)	(7)	(8)
1	Semanan	12	-	12	10	-	10
2	Kalideres	8	-	8	17	-	17
3	Pegadungan	10	-	10	23	-	25
4	Tegal Alur	12	-	12	17	-	19
5	Kamal	9	-	9	9	-	9
Jumlah		51	-	51	80	-	80
2008		47	-	47	76	-	76
2007		47	-	47	76	-	76
2006		47	-	47	76	-	76
2005		47	-	47	76	-	76

Sumber : Laporan Bulanan Kecamatan

Tabel 3.2. Banyaknya Gedung dan Sekolah SD menurut Status 1` Sekolah, 2009

No	Kelurahan	Gedung			Sekolah		
		N	S	JML	N	S	JML
(1)	(2)	(3)	(4)	(5)	(6)	(7)	(8)
1	Semanan	14	6	20	14	7	21
2	Kalideres	18	5	23	13	5	18
3	Pegadungan	15	6	21	16	11	27
4	Tegal Alur	11	10	21	21	5	26
5	Kamal	10	2	12	11	5	16
Jumlah		68	29	97	75	33	108
2008		68	29	97	75	33	108
2007		68	29	97	75	30	108
2006		68	29	97	75	30	115
2005		68	29	97	75	30	115

Sumber : Laporan Bulanan Kecamatan

Tabel 3.3. Banyaknya Gedung dan Sekolah SLTP menurut Status Sekolah, 2009

No.	Kelurahan	Gedung			Sekolah		
		N	S	JML	N	S	JML
(1)	(2)	(3)	(4)	(5)	(6)	(7)	(8)
1	Semanan	2	-	2	2	6	8
2	Kalideres	2	5	7	2	8	10
3	Pegadungan	3	6	9	3	3	6
4	Tegal Alur	4	1	5	1	3	4
5	Kamal	3	5	8	4	4	8
Jumlah		14	17	31	12	24	36
	2008	14	17	31	12	24	36
	2007	14	17	31	12	24	36
	2006	14	17	31	12	24	36
	2005	14	17	29	11	24	35

Sumber : Laporan Bulanan Kecamatan

Tabel 3.4. Banyaknya Gedung dan Sekolah SLTA menurut Status Sekolah, 2009

No.	Kelurahan	Gedung			Sekolah		
		N	S	Jml	N	S	Jml
(1)	(2)	(3)	(4)	(5)	(6)	(7)	(8)
1	Semanan	1	2	3	1	2	3
2	Kalideres	1	3	4	1	3	4
3	Pegadungan	1	5	6	1	5	6
4	Tegal Alur	1	7	8	1	7	8
5	Kamal	-	1	1	-	1	1
Jumlah		4	18	22	4	18	22
2008		4	18	22	4	18	22
2007		4	18	22	4	18	22
2006		4	18	22	4	18	22
2005		4	18	22	4	18	22

Sumber : Laporan Bulanan Kecamatan

Tabel 3.5. Banyaknya Tempat Ibadah menurut Jenisnya, 2009

No.	Kelurahan	Rumah Abu	Masjid	Mu-shol-la	Ge-reja	Pura	Klen-teng	Jumlah
(1)	(2)	(3)	(4)	(5)	(6)	(7)	(8)	(9)
1	Semanan	-	15	58	-	-	-	73
2	Kalideres	-	15	42	5	-	-	62
3	Pega-dungan	-	18	46	3	-	-	67
4	Tegal Alur	1	21	49	9	-	-	80
5	Kamal	-	12	46	-	-	-	58
Jumlah		1	81	241	17	-	-	340
	2008	1	81	241	17	-	-	340
	2007	1	81	241	17	-	-	340
	2006	1	81	241	17	-	-	340
	2005	1	81	241	16	-	-	339

Sumber : Laporan Bulanan Kecamatan

Tabel 3.6. Banyaknya Fasilitas Kesehatan menurut Jenisnya, 2009

No	Kelurahan	Dokter Praktek	Rumah Sakit	Rumah Bersalin	Poli- klinik
(1)	(2)	(3)	(4)	(5)	(6)
1	Semanan	1	-	2	7
2	Kalideres	22	1	2	3
3	Pegadungan	8	-	2	2
4	Tegal Alur	8	-	12	8
5	Kamal	3	-	-	2
Jumlah		42	1	18	22
	2008	42	1	18	22
	2007	42	1	18	22
	2006	42	1	18	22
	2005	42	1	18	22

Sumber : Laporan Bulanan Kecamatan

Lanjutan Tabel 3.6

No	Kelurahan	BKIA	Puskes- mas	Pos KB	Posyan- du
(1)	(2)	(7)	(8)	(9)	(10)
1	Semanan	2	2	12	12
2	Kalideres	1	1	16	16
3	Pegadungan	1	5	14	14
4	Tegal Alur	1	2	15	15
5	Kamal	1	2	11	11
Jumlah		6	12	68	68
2008		6	12	68	68
2007		6	12	68	68
2006		6	12	68	68
2005		6	12	78	78

Sumber : Laporan Bulanan Kecamatan

Tabel 3.7. Banyaknya Sarana Olah Raga menurut Jenisnya, 2009

No.	Kelurahan	Sepak Bola	Tennis	Bulu Tangkis	Bola Volley	Renang	Bela Diri
(1)	(2)	(3)	(4)	(5)	(6)	(7)	(8)
1	Semanan	5	1	12	10	-	-
2	Kalideres	-	2	14	5	2	-
3	Pegadungan	2	4	12	6	2	-
4	Tegal Alur	1	-	13	7	-	-
5	Kamal	1	1	8	3	-	-
Jumlah		9	8	59	31	4	-
2008		9	8	59	31	4	-
2007		9	8	59	31	4	-
2006		9	8	59	31	4	-
2005		9	6	49	31	4	-

Sumber : Sudin Olahraga

Tabel 3.8. Banyaknya Club/Perkumpulan Olah Raga menurut Jenisnya, 2009

No.	Kelurahan	Sepak Bola	Tenis	Bulu Tangkis	Bola Volley	Renang	Bela Diri
(1)	(2)	(3)	(4)	(5)	(6)	(7)	(8)
1	Semanan	5	3	12	10	-	-
2	Kalideres	2	2	5	6	2	3
3	Pegadungan	12	2	6	5	2	-
4	Tegal Alur	5	-	13	7	-	-
5	Kamal	5	2	9	2	-	-
Jumlah		29	9	45	30	4	3
	2008	29	9	45	30	4	3
	2007	29	9	45	30	4	3
	2006	29	9	45	30	4	3
	2005	29	2	45	30	4	3

Sumber : Sudin Olahraga

Tabel 3.9. Banyaknya Tempat Kursus menurut Jenisnya, 2009

No.	Kelurahan	Menge- tik	Mon- tir	Stir Mobil	Per kan- toran	Bahasa Asing	Men- jahit
(1)	(2)	(3)	(4)	(5)	(6)	(7)	(8)
1	Semanan	-	-	-	-	1	-
2	Kalideres	1	1	1	5	3	5
3	Pegadungan	-	-	-	-	4	1
4	Tegal Alur	1	1	-	-	2	1
5	Kamal	-	-	-	-	1	1
Jumlah		2	2	1	5	11	8
2008		2	2	1	5	11	8
2007		2	2	1	5	11	8
2006		2	2	1	5	11	8
2005		2	2	1	5	11	8

Sumber : Laporan Bulanan Kecamatan

Lanjutan Tabel 3.9

No.	Kelurahan	Per- hote- lan	Tata Buku	Kom- puter	Elek- tro- nik	Ke- can- tikan	Tata Boga
(1)	(2)	(9)	(10)	(11)	(12)	(13)	(14)
1	Semanan	-	-	-	-	-	-
2	Kalideres	-	2	6	2	1	-
3	Pegadungan	-	-	2	-	3	-
4	Tegal Alur	-	-	2	2	-	-
5	Kamal	-	-	2	-	2	-
Jumlah		-	2	12	4	6	-
2008		-	2	12	4	6	-
2007		-	2	12	4	6	-
2006		-	2	12	4	6	-
2005		-	2	12	4	6	-

Sumber : Laporan Bulanan Kecamatan

Tabel 3.10. Persentase Rumah Tangga menurut Sistem Pembuangan Sampah, 2009

No.	Kelurahan	Bak Sampah	Ditimbun/ Dibakar	Selokan/ Kali	Kantongi- sasi
(1)	(2)	(3)	(4)	(5)	(6)
1	Semanan	60,93	3,81	2,00	33,26
2	Kalideres	65,74	3,15	1,00	30,11
3	Pegadungan	74,29	2,65	2,00	21,06
4	Tegal Alur	61,77	7,12	1,00	30,11
5	Kamal	63,40	2,80	2,00	31,80
Jumlah		70,42	3,73	0,55	25,30
	2008	67,75	4,00	0,60	27,65
	2007	67,75	4,00	0,60	27,65
	2006	67,75	4,00	0,60	27,65
	2005	67,75	4,00	0,60	27,65

Sumber : Laporan Bulanan Kecamatan

Tabel 3.11. Persentase Rumah Tangga menurut Sumber Air yang Digunakan , 2009

No	Kelurahan	Ledeng/ PAM	Sumur/ Pompa Air	Lainnya/ Membeli	Jumlah
(1)	(2)	(3)	(4)	(5)	(6)
1	Semanan	89,01	1,84	9,15	100,00
2	Kalideres	97,15	1,02	1,83	100,00
3	Pegadungan	94,40	1,00	4,60	100,00
4	Tegal Alur	91,05	3,00	5,95	100,00
5	Kamal	58,30	4,87	36,83	100,00
Jumlah		88,43	2,15	9,42	100,00
	2008	81,91	1,30	16,79	100,00
	2007	81,91	1,30	16,79	100,00
	2006	81,91	1,30	16,79	100,00
	2005	81,91	1,30	16,79	100,00

Sumber : Laporan Bulanan Kecamatan

Tabel 3.12. Banyaknya PUS dan Peserta KB Aktif menurut Alat Kontrasepsi yang Digunakan, 2009

No	Kelurahan	PUS	IUD	Implant	Suntik
(1)	(2)	(3)	(4)	(5)	(6)
1	Semanan	13.329	2.314	1.447	5.238
2	Kalideres	12.332	1.224	968	6.294
3	Pegadungan	10.75	1.833	871	4.212
4	Tegal Alur	9.940	1.415	895	4.543
5	Kamal	7.607	959	770	3.293
Jumlah		53.683	7.745	4.981	23.580
	2008	53.075	7.553	4.880	23.229
	2007	59.844	10.559	4.314	26.488
	2006	45.039	6.928	4.319	19.656
	2005	41.792	6.649	4.017	17.527

Sumber : PLKB Kecamatan

Lanjutan Tabel 3.12

No.	Kelurahan	Pil	Kondom	Lainnya
(1)	(2)	(7)	(8)	(9)
1	Semanan	1.424	9	378
2	Kalideres	1.152	15	345
3	Pegadungan	1.116	9	358
4	Tegal Alur	1.042	18	187
5	Kamal	961	12	156
Jumlah		5.695	63	1.424
	2008	5.236	42	1.416
	2007	5.543	60	1.887
	2006	3.380	35	1.357
	2005	2.645	38	3.227

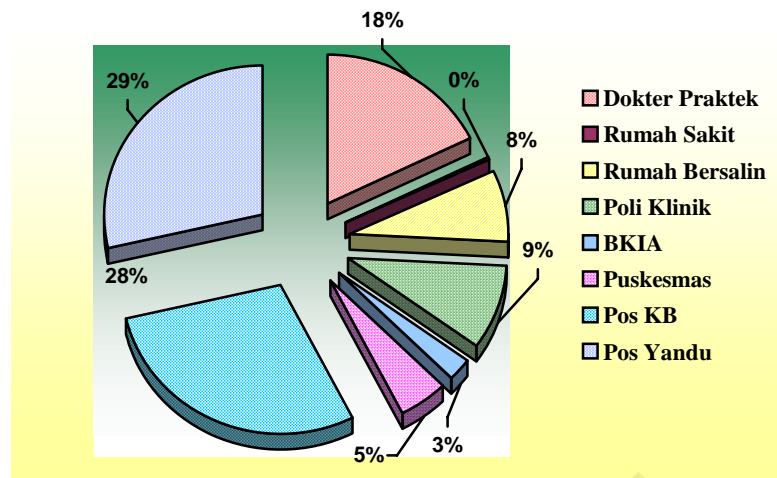
Sumber : PLKB Kecamatan

Tabel 3.13. Banyaknya PUS dan Peserta KB Baru menurut Alat Kontrasepsi yang Digunakan, 2009

No	Kelurahan	PUS	IUD	Implant	Suntik	Pil	Kon- dom	Lain nya
(1)	(2)	(3)	(4)	(5)	(6)	(7)	(8)	(9)
1	Semanan	13.329	35	122	952	295	29	3
2	Kalideres	12.332	103	106	2.926	1.488	-	1
3	Pegadungan	10.475	45	122	1.328	4974	412	9
4	Tegal Alur	9.940	37	109	1.605	452	185	-
5	Kamal	7.607	20	86	828	552	33	3
Jumlah		53.683	240	545	7.639	3.261	659	16
	2008	53.075	360	426	8.360	3.373	139	24
	2007	59.844	304	192	7.608	2.799	166	32
	2006	45.039	232	181	7.297	2.880	93	17
	2005	41.792	295	305	5.618	2.109	43	36

Sumber : PLKB Kecamatan

Gambar 2. Banyaknya Fasilitas Kesehatan di Kecamatan Kalideres Menurut Jenisnya, 2009



BAB
4

PEREKONOMIAN

Kegiatan perekonomian di Kecamatan Kalideres antara lain ditunjang oleh pasar lingkungan 20 unit, pasar wilayah 1 unit, pasar inpres 3 unit, jumlah restoran 580 unit, jumlah swalayan/supermarket 5 unit, dan departemen store 3 unit. Selain itu ditunjang pula oleh perusahaan industri besar sebanyak 42 unit, dan perusahaan industri sedang sebanyak 140 unit, yang menyerap tenaga kerja sebesar 16.732 orang untuk industri besar dan 6.050 orang untuk industri sedang.

Sedangkan jumlah fasilitas umum dan fasilitas sosial di Kecamatan Kalideres tercatat jumlah Kantor Pos sebanyak 4 unit, jumlah Telepon Umum sebanyak 173 unit, jumlah kantor polisi sebanyak 6 unit dan Bank sebanyak 17 unit.

Adapun untuk realisasi penerimaan Zakat, Infak dan Shodaqoh (ZIS) di Kecamatan Kalideres tahun 2009 mengalami peningkatan sebesar 18,68 persen bila dibandingkan dengan perolehan tahun 2008 yakni mencapai Rp. 379,3 juta dengan persentase pencapaian sebesar 128,56 persen terhadap target. Sementara itu, hasil penerimaan Pajak Bumi dan Bangunan (PBB) di Kecamatan Kalideres untuk tahun 2009 berhasil mencapai Rp. 37,759 milyar .

Tabel 4.1. Banyaknya Pasar menurut Jenisnya, 2009

No.	Kelurahan	Pasar Wilayah	Pasar Lingkungan	Pasar Inpres	Pasar Induk	Pasar Regional
(1)	(2)	(3)	(4)	(5)	(6)	(7)
1	Semanan	-	6	1	-	-
2	Kalideres	1	3	2	-	-
3	Pegadungan	-	4	-	-	-
4	Tegal Alur	-	5	-	-	-
5	Kamal	-	2	-	-	-
Jumlah		1	20	3	-	-
2008		1	20	3	-	-
2007		1	20	3	-	-
2006		1	16	3	-	-
2005		1	15	2	-	1

Sumber : Laporan Bulanan Kecamatan

Tabel 4.2. Banyaknya Swalayan, Departement Store, Restoran dan Pedagang Kaki Lima, 2009

No.	Kelurahan	Swalayan	Departement Store	Restoran/Rumah Makan	Pedagang Kaki Lima
(1)	(2)	(3)	(4)	(5)	(6)
1	Semanan	-	-	42	-
2	Kalideres	3	2	163	-
3	Pegadungan	1	1	252	-
4	Tegal Alur	1	-	51	-
5	Kamal	1	-	72	-
Jumlah		6	3	580	-
	2008	5	3	580	
	2007	5	3	580	
	2006	5	3	528	-
	2005	5	3	528	-

Sumber : Laporan Bulanan Kecamatan

Tabel 4.3. Banyaknya Perusahaan Industri menurut Jenisnya, 2009

No.	Kelurahan	Industri Besar	Industri Sedang
(1)	(2)	(3)	(4)
1	Semanan	18	4
2	Kalideres	4	13
3	Pegadungan	3	17
4	Tegal Alur	15	74
5	Kamal	2	32
Jumlah		42	140
2008		49	135
2007		72	156
2006		72	156
2005		72	156

Sumber : Laporan Bulanan Kecamatan

Tabel 4.4. Banyaknya Tenaga Kerja pada Perusahaan Industri menurut Jenisnya, 2009

No.	Kelurahan	Industri Besar	Industri Sedang
(1)	(2)	(3)	(4)
1	Semanan	9.652	196
2	Kalideres	1.780	758
3	Pegadungan	472	5774
4	Tegal Alur	4.560	3.248
5	Kamal	268	1.274
Jumlah		16.732	6.050
2008		17.992	6.940
2007		27.703	6.597
2006		27.703	6.597
2005		27.703	6.597

Sumber : Laporan Bulanan Kecamatan

Tabel 4.5. Banyaknya Koperasi menurut Jenisnya, 2009

No.	Kelurahan	KSU	Pasar	PNS	ABRI	Buruh	Lainnya	Jumlah
(1)	(2)	(3)	(4)	(5)	(6)	(7)	(8)	(9)
1	Semanan	2	1	-	-	-	4	7
2	Kalideres	1	1	-	-	-	3	5
3	Pegadungan	1	-	-	-	-	6	7
4	Tegal Alur	1	-	-	-	-	2	3
5	Kamal	1	-	-	-	-	2	3
Jumlah		6	2	-	-	-	17	25
2008		6	2	-	-	-	23	31
2007		6	2	-	-	-	23	31
2006		6	2	-	-	-	23	31
2005		6	2	-	-	-	23	31

Sumber : Laporan Bulanan Kecamatan

Tabel 4.6. Banyaknya Anggota Koperasi menurut Jenisnya, 2009

No	Kelurahan	KSU	Pasar	P N S	A B R I	Bu- ruh	Lain nya	Jumlah
(1)	(2)	(3)	(4)	(5)	(6)	(7)	(8)	(9)
1	Semanan	138	-	-	-	-	420	558
2	Kalideres	160	-	-	-	-	262	422
3	Pegadungan	113	-	-	-	-	449	562
4	Tegal Alur	101	-	-	-	-	1465	1.566
5	Kamal	-	-	-	-	-	673	673
Jumlah		512	-	-	-	-	3.269	3.781
	2008	512	-	-	-	-	3.269	3.781
	2007	512	-	-	-	-	3.269	3.781
	2006	512	-	-	-	-	2.327	3.111
	2005	512	272	-	-	-	2.327	3.111

Sumber :Laporan Bulanan Kecamatan

Tabel 4.7. Banyaknya Kantor Pos, Telepon Umum, Kantor Polisi dan Bank, 2009

No	Kelurahan	Kantor Pos	Telepon Umum	Kantor Polisi	Bank
(1)	(2)	(3)	(4)	(5)	(6)
1	Semanan	1	15	1	1
2	Kalideres	2	13	2	7
3	Pegadungan	-	49	1	8
4	Tegal Alur	1	81	1	1
5	Kamal	-	15	1	-
Jumlah		4	173	6	17
2008		4	187	6	17
2007		4	187	6	17
2006		4	187	6	17
2005		4	187	6	17

Sumber : Laporan Bulanan Kecamatan

Tabel 4.8. Banyaknya Bangunan Bukan Tempat Tinggal, 2009

No	Kelurahan	Gedung Kantor	Toko	Gedung	Lainnya
(1)	(2)	(3)	(4)	(5)	(6)
1	Semanan	2	58	2	24
2	Kalideres	14	266	12	58
3	Pegadungan	18	367	7	52
4	Tegal Alur	9	105	15	112
5	Kamal	2	71	4	15
Jumlah		45	867	40	261
2008		45	867	40	261
2007		45	867	40	261
2006		-	367	40	261
2005		-	367	40	261

Sumber : Laporan Bulanan Kecamatan

Tabel 4.9. Banyaknya Target dan Realisasi Penerimaan Zakat, Infak dan Shodaqoh, 2009

No.	Kelurahan	Target	Realisasi	Persentase
(1)	(2)	(3)	(4)	(5)
1	Semanan	44.000.000	66.654.500	151,49
2	Kalideres	57.000.000	75.038.500	131,65
3	Pegadungan	57.000.000	88.031.000	154,44
4	Tegal Alur	57.000.000	58.783.000	103,13
5	Kamal	42.000.000	42.623.000	101,48
6	Kec.Kalideres	38.000.000	48.125.000	126,64
Jumlah		295.000.000	379.255.000	128,56
	2008	269.000.000	319.562.500	118,80
	2007	270.000.000	245.850.100	91,06
	2006	194.000.000	221.816.100	114,34
	2005	190.000.000	223.510.500	117,64

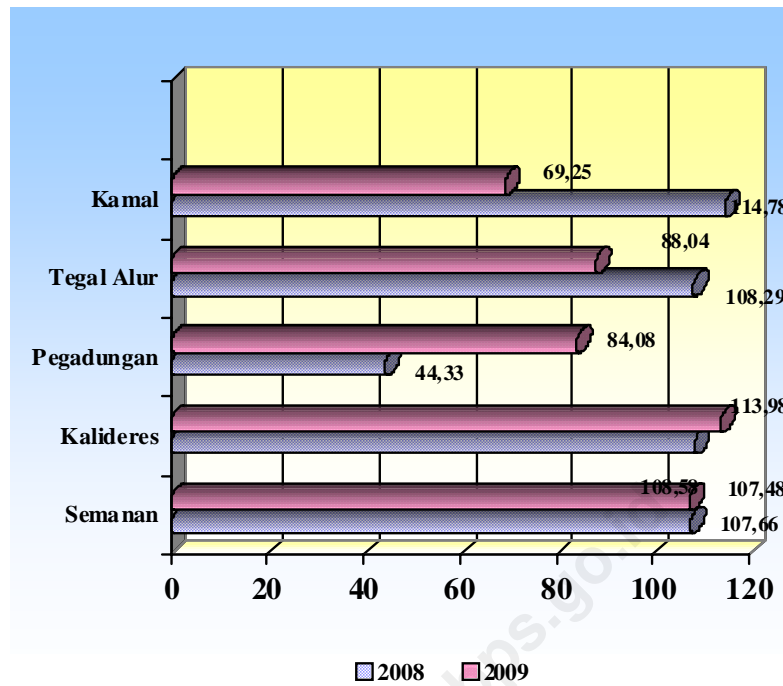
Sumber : Ekbang Kecamatan Kalideres

**Tabel 4.10 Banyaknya Target dan Realisasi Penerimaan PBB,
2009**

No.	Kelurahan	Target	Realisasi	Persentase
(1)	(2)	(3)	(4)	(5)
1	Semanan	7.959.521.491	8.555.248.830	107,48
2	Kalideres	10.703.330.102	12.199.944.441	113,98
3	Pegadungan	10.360.665.943	8.711.529.403	84,08
4	Tegal Alur	7.690.609.087	6.770.934.846	88,04
5	Kamal	2.197.995.37	1.522.056.887	69,25
Jumlah		38.912.122.000	37.759.714.407	97,03
	2008	20.990.267.226	19.715.670.747	93,93
	2007	19.152.951.956	22.321.451.010	116,54
	2006	18.871.999.025	18.890.168.350	100,09

Sumber : Ekbang Kecamatan

Gambar 3. Realisasi Penerimaan Pajak Bumi dan Bangunan di Kecamatan Kalideres, 2009



Gambar 4. Banyaknya Pasar, Swalayan, Departemen Store, dan Restoran / Rumah Makan di Kecamatan Kalideres, 2009

