



KatalogBPS: 1102001.3523090

KECAMATAN PLUMPANG DALAM ANGKA TAHUN 2015



BADAN PUSAT STATISTIK KABUPATEN TUBAN

<http://tubankab.bps.go.id>

**KECAMATAN
PLUMPANG
DALAM ANGKA
TAHUN 2015**

Katalog Dalam Terbitan

Kecamatan Plumpang Dalam Angka 2015

Nomor Publikasi : 35230.1518

Katalog BPS : 1102001.3523090

Ukuran Buku : 21 cm x 15 cm

Jumlah Halaman : x + 63 Halaman

Penyunting : Koordinator Statistik Kecamatan Plumpang

Perancang Sampul : Koordinator Statistik Kecamatan Plumpang

Diterbitkan Oleh : BPS Kabupaten Tuban

Boleh dikutip dengan menyebutkan sumbernya

PETA WILAYAH KECAMATAN PLUMPANG



SAMBUTAN CAMAT PLUMPANG

Assalamu 'alaikum Wr. Wb.

Dengan mengucap puji syukur kehadiran Tuhan Yang Maha Esa atas rahmat-Nya sehingga Kecamatan Plumpang telah dapat menyelesaikan buku **Kecamatan Plumpang Dalam Angka Tahun 2015**.

Buku Kecamatan Plumpang Dalam Angka Tahun 2015 adalah merupakan publikasi tahunan, oleh karena itu patut kita hargai dan semoga buku ini dapat dipakai sebagai sumber informasi dalam rangka memacu pembangunan di segala bidang.

Pada kesempatan ini pula, saya sampaikan terima kasih kepada Koordinator Statistik Kecamatan Plumpang yang telah menyelesaikan buku ini dengan baik.

Demikian pula kepada semua Dinas/ Instansi Lintas Sektoral dan semua pihak utamanya Kepala Desa/ Kepala Kelurahan yang telah membantu menyajikan data publikasi ini, tak lupa kami sampaikan terima kasih yang sebesar-besarnya.

Bertolak pada data yang benar dalam penerapan perencanaan pelaksanaan pembangunan yang menyangkut segala aspeknya, saya percaya akan memperoleh hasil yang sesuai dengan apa yang diharapkan.

Sehubungan dengan itu, maka semua kegiatan segala laporan yang berkaitan dengan data diperlukan kesungguhan dan kecermatan serta ketelitian.

Demikian sambutan saya semoga buku Kecamatan Plumpang Dalam Angka Tahun 2015 ini ada guna dan manfaatnya.

Wassalamu 'alaikum Wr. Wb.

Plumpang, Desember 2015
CAMAT PLUMPANG,

Drs. SUDARMAJI, MM.
Pembina

NIP: 19730503 199302 1 001

KATA PENGANTAR

Assalamu'alaikum Wr. Wb.

Dengan rahmat Tuhan Yang Maha Esa buku **Kecamatan Plumpang Dalam Angka Tahun 2015** dapat diterbitkan.

Adapun data yang tercantum, kami sajikan dalam bentuk tabel-tabel yang bersumber dari Dinas Instansi dan Pemerintahan Desa/ Kelurahan serta pihak lain dalam Wilayah Kecamatan Plumpang.

Penyusunan buku masih terdapat banyak kekurangannya oleh sebab itu kami mohon kritik, saran dan masukan informasi data guna penyempurnaan penerbitan berikutnya.

Kepada Bapak Camat kami sampaikan banyak terima kasih atas bimbingan dan petunjuk yang diberikan kepada kami dan juga kepada Dinas/ Instansi dan Kepala Desa/ Kelurahan serta pihak lain di Wilayah Kecamatan Plumpang kami ucapkan terima kasih yang sebesar-besarnya.

Akhir kata semoga buku ini dapat berguna dan bermanfaat bagi para pemakainya.

Wassalamu'alaikum Wr. Wb.

Plumpang, Desember 2015
**Koordinator Statistik
Kecamatan Plumpang**

NUZUL DJOKO S, SP
NIP.:19790216 200212 1 003

DAFTAR ISI

Kecamatan Plumpang Dalam Angka Tahun 2015.....	i
Peta Wilayah Kecamatan Plumpang.....	iii
Sambutan Camat Plumpang	iv
Kata Pengantar.....	v
Daftar Isi.....	vi
Daftar Tabel.....	vii
Bab 1 Letak Geografis.....	1
Bab II Pemerintahan.....	9
Bab III Penduduk dan Tenaga Kerja.....	16
Penduduk.....	16
Tenaga Kerja.....	24
Bab IV Sosial	26
Pendidikan.....	26
Kesehatan dan Keluarga Berencana.....	29
Agama.....	37
Sosial Lainnya	39
Bab V Pertanian dan Peternakan.....	44
Tanaman Bahan Pangan.....	44
Peternakan	49
Bab VI Industri dan Perdagangan.....	51
Industri dan Kerajinan Rakyat.....	51
Restoran/Depot & Pasar/Toko.....	53
Bab VII Perhubungan	54
Perhubungan Darat	54
Bab VIII Keuangan	55
Penerimaan PBB	55

DAFTAR TABEL

I	LETAK GEOGRAFIS	
I.1	Letak Geografis Kecamatan Plumpang.....	4
I.2	Kondisi Rata Rata Curah Hujan Perbulan Di Kecamatan Plumpang Tahun 2014.....	5
I.3	Luas Wilayah Desa, Persentase Terhadap Luas Kecamatan Di Kecamatan Plumpang Tahun 2014.....	6
I.4	Luas Wilayah Desa Menurut PenggunaanTanah(Ha) Di Kecamatan Plumpang Tahun 2014.....	7
II	PEMERINTAHAN	
II.1	Nama Desa, Jumlah Dusun, RT dan RW Dalam Wilayah Kecamatan Plumpang Tahun 2014.....	10
II.2	Klasifikasi Desa Menurut Jenisnya di Wilayah Kecamatan Plumpang Tahun 2014	11
II.3	Banyaknya Perangkat Desa Dalam Wilayah Kecamatan Plumpang Tahun 2014.....	12
II.4	Kepala Desa Menurut Jenis Kelamin, Umur dan Pendidikan Dalam Wilayah Kecamatan Plumpang Tahun 2014.....	14
II.5	Jumlah Anggota Hansip Menurut Pelatihan di Kecamatan Plumpang Tahun 2014.....	15
III	PENDUDUK DAN TENAGA KERJA	
III.1	Jumlah KK dan Penduduk Menurut Jenis Kelamin di Kecamatan Plumpang Tahun 2014.....	17
III.2	Jumlah Penduduk Menurut Kewarganegaraan dan Jenis Kelamin di Kecamatan Plumpang Tahun 2014.....	18
III.3	Jumlah Penduduk Menurut Kewarganegaraan dan Jenis Kelamin di Kecamatan Plumpang Tahun 2014.....	19
III.4	Jumlah Penduduk, Luas Wilayah dan Kepadatan Penduduk Di Kecamatan Plumpang Tahun 2014.....	20
III.5	Sex Ratio Penduduk Tiap Desa Di Wilayah Kecamatan Plumpang Tahun 2014.....	21
III.6	Proyeksi Jumlah Penduduk Tiap Desa Di Wilayah Kecamatan Plumpang Tahun 2014	22
III.7	Banyaknya Kelahiran dan Kematian Penduduk Tiap Desa Tahun 2014.....	23
III.8	Jumlah Penduduk Angkatan Kerja (10 tahun ke atas) Menurut Jenis Usaha Tahun di Kecamatan Plumpang Tahun 2014	24

IV	SOSIAL	
IV.1	Banyaknya Gedung Sekolah Menurut Jenisnya di Kecamatan Plumpang Tahun 2014	26
IV.2	Banyaknya Sekolah Menurut Jenisnya di Kecamatan Plumpang Tahun 2014.....	27
IV.3	Banyaknya Murid Menurut Jenis Sekolah di Kecamatan Plumpang Tahun 2014.....	28
IV.4	Jumlah Sarana Kesehatan Menurut Jenisnya di Wilayah Kecamatan Plumpang Tahun 2014.....	29
IV.5	Jumlah Tenaga Kesehatan Menurut Jenisnya di Wilayah Kecamatan Plumpang Tahun 2014.....	30
IV.6	Jumlah Bayi yang Diimunisasi di Kecamatan Plumpang Tahun 2014	31
IV.7	Jumlah Dukun Bayi Tiap Desa Di Kecamatan Plumpang Tahun 2014.....	32
IV.8	Jumlah Akseptor KB Menurut Metode Kontrasepsi di Kecamatan Plumpang Tahun 2014	33
IV.9	Jumlah Pencapaian Akseptor KB di Kecamatan Plumpang Tahun 2014.....	35
IV.10	Jumlah Pokbang Dan Posyandu Di Kecamatan Plumpang Tahun 2014.....	36
IV.11	Jumlah Tempat Peribadatan di Kecamatan Plumpang Tahun 2014.....	37
IV.12	Jumlah Pemeluk Agama Di Kecamatan Plumpang Tahun 2014.....	38
IV.13	Jumlah Nikah Menurut Tempat Pelaksanaanya di Kecamatan Plumpang Tahun 2014.....	39
IV.14	Jumlah Nikah,Talak, Cerai dan Rujuk Di Kecamatan Plumpang Tahun 2014.....	40
IV.15	Jumlah Rumah Tangga Menurut Sumber Penerangan di Wilayah Kecamatan Plumpang Tahun 2014.....	41
IV.16	Jumlah Bengkel Menurut Jenisnya di Wilayah Kecamatan Plumpang Tahun 2014.....	42
IV.17	Jumlah Penderita Cacat Menurut Jenisnya di Kecamatan Plumpang Tahun 2014.....	43
V	PERTANIAN	
V.1	Luas Panen dan Produksi Padi Sawah di Kecamatan Plumpang Tahun 2014.....	46
V.2	Luas Panen dan Produksi Jagung di Wilayah Kecamatan Plumpang Tahun 2014.....	47

V.3	Luas Panen dan Produksi Kedelai Di Wilayah Kecamatan Plumpang Tahun 2014.....	48
V.4	Populasi Ternak Besar Menurut Jenisnya Di Wilayah Kecamatan Plumpang Tahun 2014.....	49
V.5	Populasi Ternak Kecil Menurut Jenisnya Di Wilayah Kecamatan Plumpang Tahun 2014.....	50
VI	INDUSTRI	
VI.1	Jumlah Perusahaan Industri dan Tenaga Kerja Di Wilayah Kecamatan Plumpang Tahun 2014.....	51
VI.2	Jumlah Restoran/Depot/Warung & Pasar/Toko Di Wilayah Kecamatan Plumpang Tahun 2014.....	53
VII	PERHUBUNGAN	
VII.1	Panjang Jalan Menurut Jenisnya Tiap Desa di Wilayah Kecamatan Plumpang Tahun 2014	54
VIII	KEUANGAN	
VIII.1	Baku dan Realisasi PBB Tiap Desa Di Wilayah Kecamatan Plumpang Tahun 2014.....	55

DAFTAR GRAFIK

I.1.	Grafik Curah Hujan Tahun 2014.....	1
I.2.	Grafik Luas desa.....	2
I.3.	Grafik Luas Penggunaan Lahan.	3
II.	Grafik Jumlah Perangkat Desa.....	9
III.	Grafik Jumlah Penduduk Perdesa.....	16
VI.1.	Grafik Luas Panen.....	46
VI.2.	Grafik Populasi Ternak Perdesa.....	47

Geografis

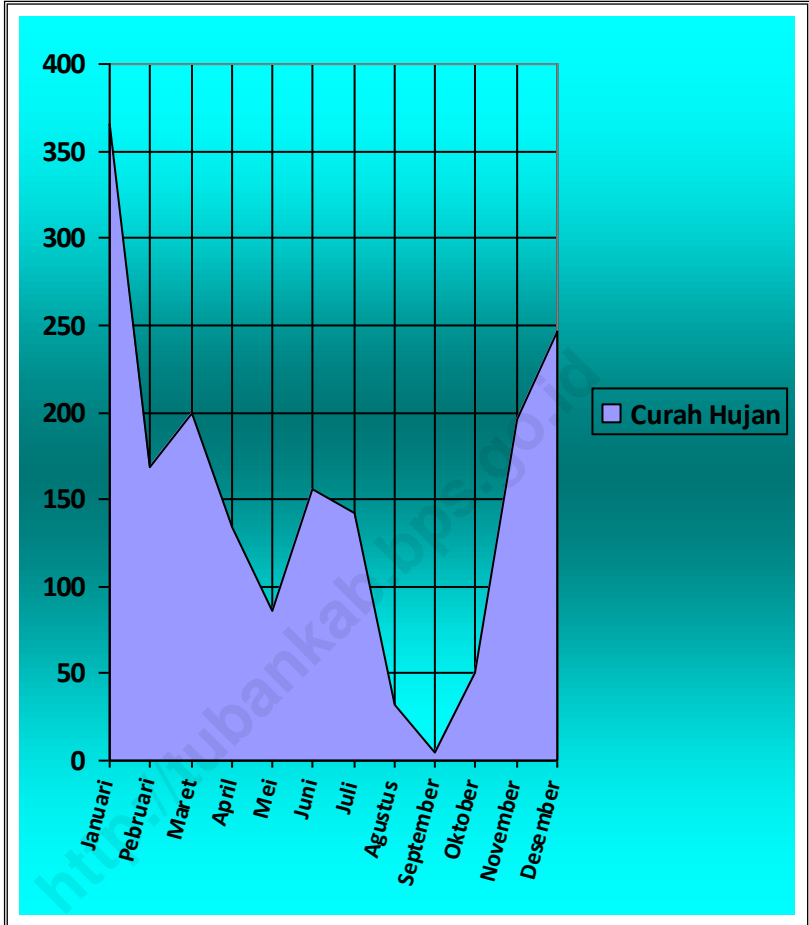
Topografi

Jarak Desa Ke Kecamatan

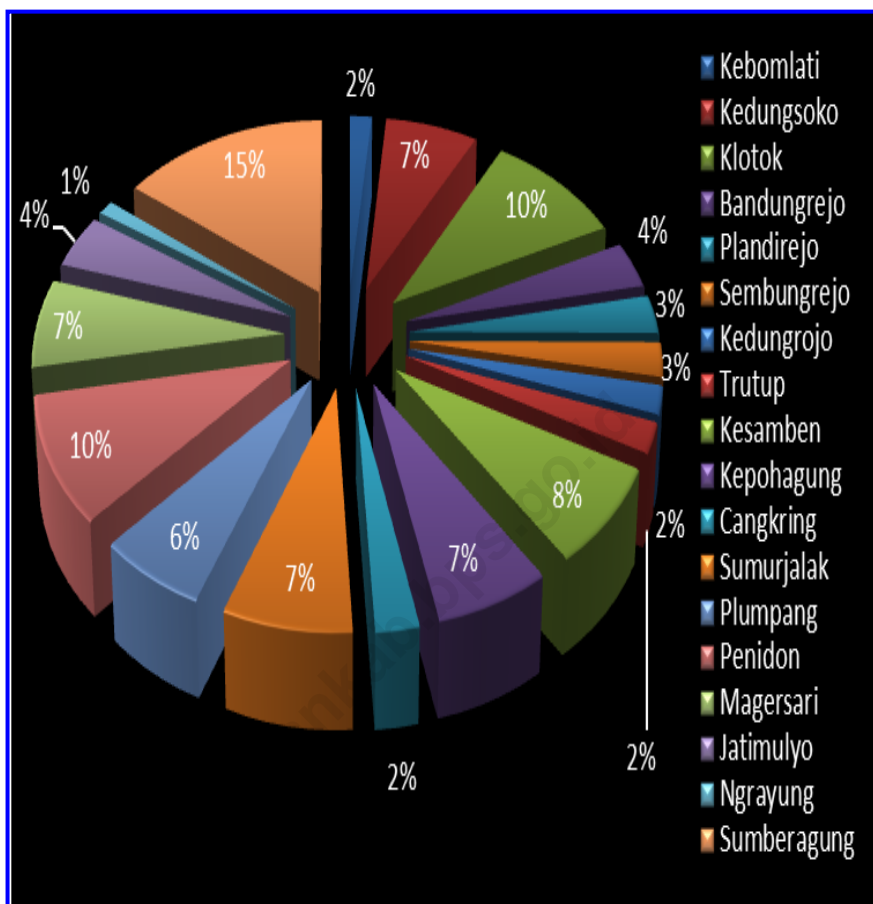
Curah Hujan

..

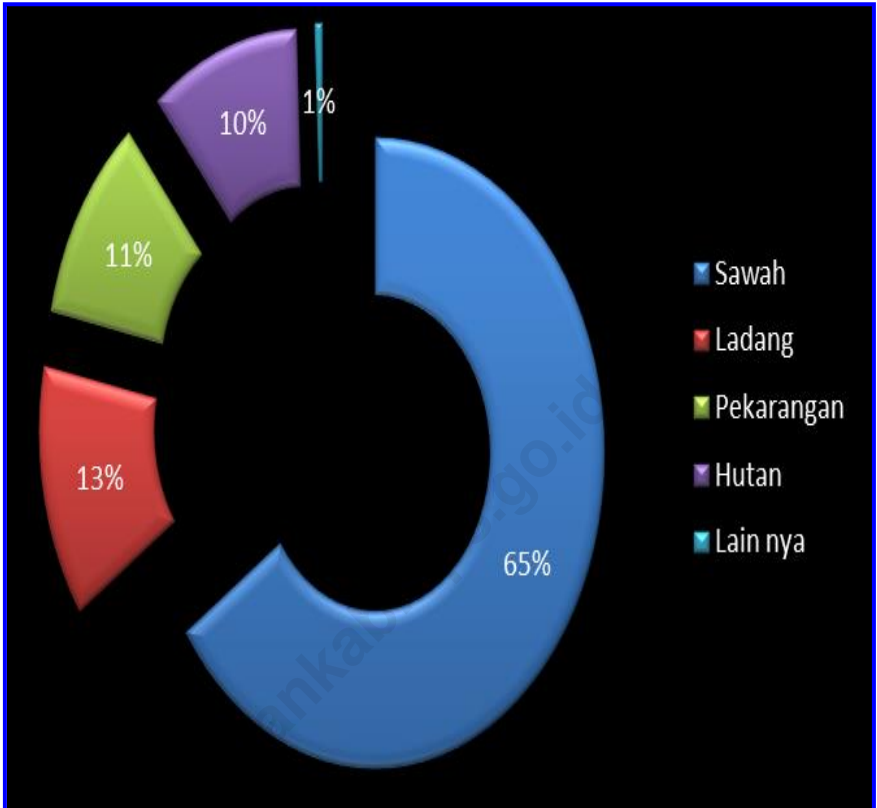
**Grafik I.1. Rata Rata Curah Hujan Perbulan
Di Kecamatan Plumpang 2014**



**Grafik I.2. Luas Penggunaan Lahan
Di Kecamatan Plumpng Tahun 2014**



Grafik I.3. Persentase Luas Penggunaan Lahan Di Kecamatan Plumpang 2014



Tabel I.1
Letak Geografis
Kecamatan Plumpang

No.	Sisi Perbatasan	Wilayah Perbatasan
1	Batas Utara	Kecamatan Semanding
2	Batas Timur	Kecamatan Widang
3	Batas Selatan	Kabupaten Bojonegoro
4	Batas Barat	Kecamatan Rengel

Sumber : Koordinator Statistik Kecamatan

Tabel I.2

**Kondisi Rata-Rata Curah Hujan Perbulan
Di Kecamatan Plumpang Tahun 2014**

No	Bulan	Mm
1	Januari	97
2	Februari	312
3	Maret	258
4	April	225
5	Mei	115
6	Juni	46
7	Juli	15
8	Agustus	61
9	September	-
10	Oktober	17
11	November	152
12	Desember	378

Sumber Data: Dinas PU / Pengairan

Tabel I. 3

**Luas Wilayah Desa , Presentase Terhadap Luas Kecamatan
Dan Jarak Ke Ibukota Kecamatan
Tahun 2014**

No	Desa	Luas Wilayah (Km ²)	Persentase Terhadap Luas Kecamatan (%)	Jarak Ke Ibukota Kecamatan (Km)
1	Kebomlati	1,40	1,62	11,1
2	Kedungsoko	5,88	0,80	8,5
3	Klotok	8,59	9,93	7,4
4	Bandungrejo	3,22	3,72	7,0
5	Plandirejo	2,62	3,03	8,0
6	Sembungrejo	2,34	2,70	9,1
7	Kedungrojo	1,92	2,22	5,3
8	Trutup	2,06	2,38	5,4
9	Kesamben	6,61	7,64	3,3
10	Kepohagung	5,64	6,52	4,2
11	Cangkring	2,13	2,46	3,2
12	Sumurjalak	6,29	7,27	0,5
13	Plumpang	5,33	6,16	0,3
14	Penidon	8,58	9,92	4,0
15	Magersari	6,06	7,00	3,4
16	Jatimulyo	3,75	4,33	2,1
17	Ngrayung	1,00	1,16	1,3
18	Sumberagung	13,10	15,14	3,2
Jumlah :		86,52	100,00	

Sumber : Koordinator Statistik Kecamatan

Tabel I. 4**Luas Wilayah Desa Menurut Penggunaan Tanah (Ha)
Di Kecamatan Plumpang Tahun 2014**

No	Desa	Sawah	Ladang	Pekarangan
1	Kebomlati	47,75	5,56	77,35
2	Kedungsoko	496,47	10,47	67,75
3	Klotok	691,67	21,69	123,04
4	Bandungrejo	255,38	9,67	45,48
5	Plandirejo	177,80	27,12	49,67
6	Sembungrejo	189,90	3,01	30,82
7	Kedungrojo	139,54	4,45	43,18
8	Trutup	163,87	11,94	27,81
9	Kesamben	203,00	237,17	51,04
10	Kepohagung	323,27	150,02	41,40
11	Cangkring	193,62	-	19,00
12	Sumurjalak	218,60	137,52	43,59
13	Plumpang	407,42	52,54	45,18
14	Penidon	704,20	6,85	53,55
15	Magersari	528,11	23,2	45,59
16	Jatimulyo	295,49	33,21	44,98
17	Ngrayung	67,42	9,71	21,25
18	Sumberagung	384,35	340,27	65,35
Jumlah:		5487,86	1084,4	896,03

Sumber : Koordinator Statistik Kecamatan

Lanjutan Tabel I. 4

No	Desa	Hutan	Lain nya	Jumlah
1	Kebomlati	-	9,00	139,66
2	Kedungsoko	-	13,72	588,14
3	Klotok	-	23,11	859,51
4	Bandungrejo	-	-	321,86
5	Plandirejo	-	-	261,59
6	Sembungrejo	-	-	233,78
7	Kedungrojo	-	-	192,29
8	Trutup	-	-	206,48
9	Kesamben	128,00	-	660,70
10	Kepohagung	45,00	-	564,26
11	Cangkring	-	-	212,60
12	Sumurjalak	210,00	-	629,00
13	Plumpang	-	-	532,70
14	Penidon	-	-	858,10
15	Magersari	-	-	606,40
16	Jati mulyo	-	-	375,32
17	Ngrayung	-	-	99,74
18	Sumberagung	496,00	-	1309,97
Jumlah :		879,00	45,83	8652,10

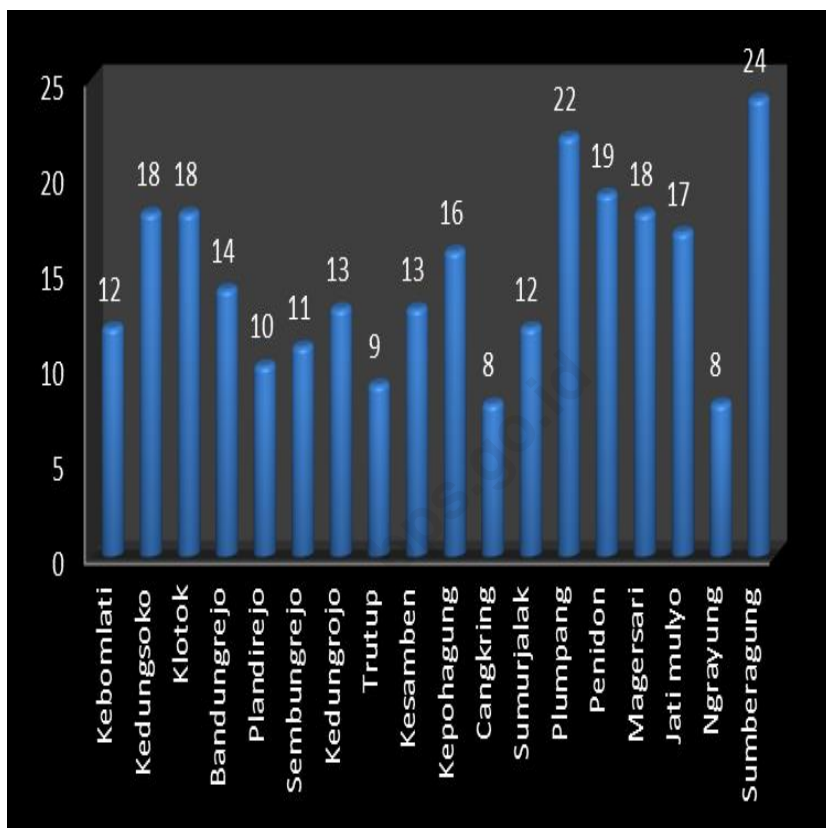
Sumber : Koordinator Statistik Kecamatan

Pemerintahan

Pemerintahan

Perangkat Desa

**Grafik II. Jumlah Perangkat Desa
Di Kecamatan Plumpang 2014**



Tabel II. 1**Jumlah Dusun , RT, dan RW
Dalam Wilayah Kecamatan Plumpang**

No	Desa	Dusun	RT	RW
1	Kebomlati	3	19	3
2	Kedungsoko	3	35	9
3	Klotok	4	52	7
4	Bandungrejo	3	22	4
5	Plandirejo	2	17	2
6	Sembungrejo	2	17	3
7	Kedungrojo	3	19	2
8	Trutup	2	18	6
9	Kesamben	3	30	6
10	Kepohagung	3	18	8
11	Cangkring	1	10	2
12	Sumurjalak	3	27	8
13	Plumpang	3	48	21
14	Penidon	4	43	4
15	Magersari	5	37	10
16	Jati mulyo	3	22	3
17	Ngrayung	1	14	1
18	Sumberagung	5	50	20
Jumlah :		53	498	119

Sumber : Koordinator Statistik Kecamatan

Tabel II. 2**Klasifikasi Desa Menurut Jenisnya
Dalam Wilayah Kecamatan Plumpang
Tahun 2014**

No	Desa	Klasifikasi Swasembada		
		Mantap I	Mantap II	Mantap III
1	Kebomlati	-	-	1
2	Kedungsoko	-	-	1
3	Klotok	-	-	1
4	Bandungrejo	-	-	1
5	Plandirejo	-	-	1
6	Sembungrejo	-	-	1
7	Kedungrojo	-	-	1
8	Trutup	-	-	1
9	Kesamben	-	-	1
10	Kepohagung	-	-	1
11	Cangkring	-	-	1
12	Sumurjalak	-	-	1
13	Plumpang	-	-	1
14	Penidon	-	-	1
15	Magersari	-	-	1
16	Jati mulyo	-	-	1
17	Ngrayung	-	-	1
18	Sumberagung	-	-	1
Jumlah :		-	-	18

Sumber : Kantor Camat

Tabel II. 3**Banyaknya Perangkat Desa Dalam
Wilayah Kecamatan Plumpang
Tahun 2014**

No	Desa	Kades	Sekdes	Kepala Dusun	Kepala Urusan	
					Pem.	Kesr
1	Kebomlati	1	1	3	1	1
2	Kedungsoko	1	1	3	1	1
3	Klotok	1	1	4	1	1
4	Bandungrejo	1	1	3	1	1
5	Plandirejo	1	-	2	1	1
6	Sembungrejo	1	1	2	1	1
7	Kedungrojo	1	1	3	1	1
8	Trutup	1	1	2	1	1
9	Kesamben	1	1	3	1	1
10	Kepohagung	1	1	3	1	1
11	Cangkring	1	1	1	1	1
12	Sumurjalak	1	1	3	1	1
13	Plumpang	1	1	3	1	1
14	Penidon	1	1	4	1	1
15	Magersari	1	1	5	1	1
16	Jati mulyo	1	1	3	1	1
17	Ngrayung	1	1	1	1	1
18	Sumberagung	1	1	5	1	1
Jumlah :		18	18	53	18	18

Sumber : Kantor Camat

Lanjutan Tabel II. 3

No	Desa	Kepala Urusan			Pemb KD	Juml
		Umum	Keuang	Ekbang		
1	Kebomlati	1	1	1	2	12
2	Kedungsoko	1	1	1	9	18
3	Klotok	1	1	1	7	18
4	Bandungrejo	1	1	1	4	14
5	Plandirejo	1	1	1	2	10
6	Sembungrejo	1	1	1	2	11
7	Kedungrojo	1	1	1	3	13
8	Trutup	1	1	1	1	9
9	Kesamben	1	1	1	3	13
10	Kepohagung	1	1	1	6	16
11	Cangkring	1	1	1	-	8
12	Sumurjalak	1	1	1	2	12
13	Plumpang	1	1	1	12	22
14	Penidon	1	1	1	8	19
15	Magersari	1	1	1	6	18
16	Jati mulyo	1	1	1	7	17
17	Ngrayung	1	1	1	-	8
18	Sumberagung	1	1	1	12	24
Jumlah :		18	18	18	86	262

Sumber : Kantor Camat

Tabel II. 4

**Kepala Desa Menurut Jenis Kelamin, Umur
Dan Pendidikan Dalam Wilayah Kecamatan Plumpang
Tahun 2014**

No	Desa	Jenis Kelamin		Umur	Pendidikan			
		Lk	Pr		SD	SLTP	SLTA	S1
1	Kebomlati	1	-	57	-	-	1	-
2	Kedungsoko	1	-	48	-	-	1	-
3	Klotok	1	-	32	-	-	-	1
4	Bandungrejo	1	-	48	-	-	1	-
5	Plandirejo	1	-	40	-	-	1	-
6	Sembungrejo	-	1	36	-	-	-	1
7	Kedungrojo	1	-	45	-	-	1	-
8	Trutup	1	-	34	-	-	1	-
9	Kesamben	1	-	45	-	-	1	-
10	Kepohagung	1	-	40	-	-	1	-
11	Cangkring	1	-	46	-	-	1	-
12	Sumurjalak	-	1	38	-	-	-	1
13	Plumpang	1	-	44	-	-	1	-
14	Penidon	1	-	35	-	-	1	-
15	Magersari	1	-	44	-	-	1	-
16	Jati mulyo	1	-	34	-	-	1	-
17	Ngrayung	1	-	36	-	-	1	-
18	Sumberagung	1	-	54	-	-	1	-
Jumlah :		16	2		-	-	15	3

Sumber : Kantor Camat

Tabel II. 5**Jumlah Anggota Hansip Menurut Pelatihan
Dan Jenis Kelamin di Kecamatan Plumpang
Tahun 2014**

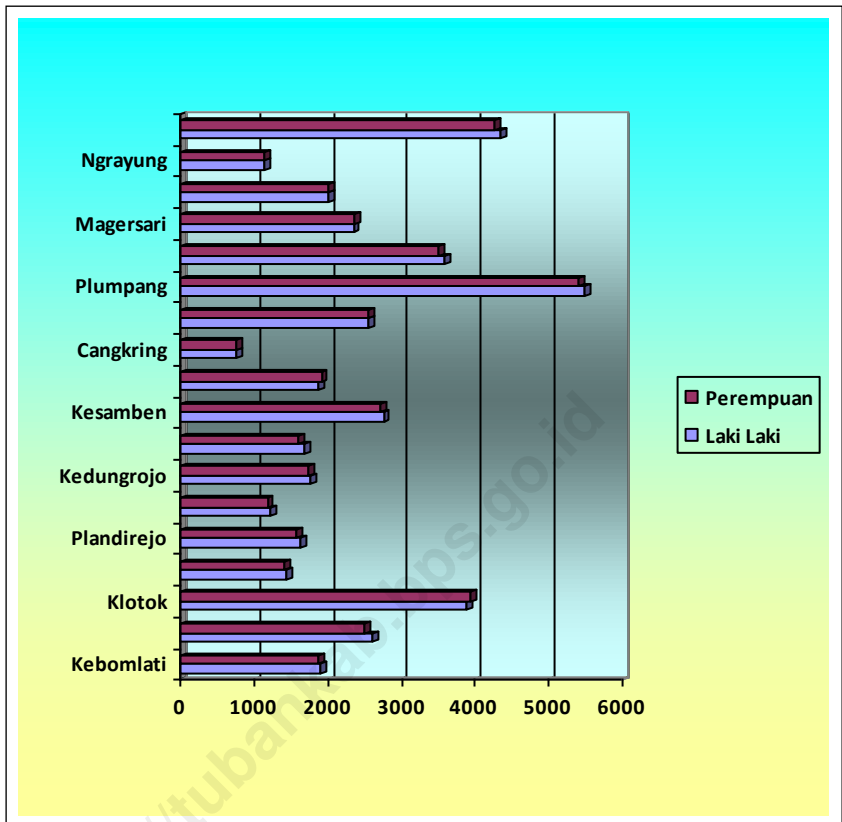
No.	Desa	Terlatih	Tidak Terlatih	Jumlah
1	Kebomlati	37	-	37
2	Kedungsoko	53	-	53
3	Klotok	77	-	77
4	Bandungrejo	33	-	33
5	Plandirejo	37	-	37
6	Sembungrejo	29	-	29
7	Kedungrojo	41	-	41
8	Trutup	33	-	33
9	Kesamben	57	-	57
10	Kepohagung	37	-	37
11	Cangkring	21	-	21
12	Sumurjalak	49	-	49
13	Plumpang	93	-	93
14	Penidon	69	-	69
15	Magersari	53	-	53
16	Jati mulyo	45	-	45
17	Ngrayung	25	-	25
18	Sumberagung	73	-	73
Jumlah :		862	-	862

Sumber : Kantor Camat

Penduduk

Demografi

Grafik III. Jumlah Penduduk Laki Laki Perempuan Perdesa Di Kecamatan Plumpang Tahun 2014



Tabel III. 1

**Jumlah Kepala Keluarga Dan Penduduk
Menurut Jenis Kelamin Di Kecamatan Plumpang
Tahun 2014**

No	Desa	Kepala Keluarga	Jumlah Penduduk		Jumlah
			Laki-laki	Perempuan	
1	Kebomlati	1.077	1.845	1.888	3.733
2	Kedungsoko	1.516	2.565	2.522	5.087
3	Klotok	2.334	3.879	3.989	7.868
4	Bandungrejo	901	1.386	1.435	2.821
5	Plandirejo	1.053	1.598	1.612	3.210
6	Sembungrejo	877	1.154	1.186	2.340
7	Kedungrojo	1.164	1.739	1.758	3.497
8	Trutup	970	1.632	1.626	3.258
9	Kesamben	1.616	2.717	2.749	5.466
10	Kepohagung	1.139	1.821	1.928	3.749
11	Cangkring	519	691	762	1.453
12	Sumurjalak	1.560	2.514	2.581	5.095
13	Plumpang	3.099	5.538	5.554	11.092
14	Penidon	2.141	3.604	3.559	7.162
15	Magersari	1.500	2.296	2.388	4.684
16	Jati mulyo	1.172	1.964	2.018	3.982
17	Ngrayung	727	1.076	1.139	2.215
18	Sumberagung	2.584	4.315	4.297	8.612
Jumlah 2013 :		25.088	42.989	42.515	85.504
Jumlah 2014 :		25.949	42.334	42.991	85.325

Sumber : Dinas Kependudukan Dan Catatan sipil

Tabel III. 2

**Jumlah Penduduk Menurut Kewarganegaraan
Dan Jenis Kelamin Di Kecamatan Plumpang
Tahun 2014**

No	Desa	WNI		WNA	
		LK	PR	LK	PR
1	Kebomlati	1.845	1.888	-	-
2	Kedungsoko	2.565	2.522	-	-
3	Klotok	3.879	3.989	-	-
4	Bandungrejo	1.386	1.435	-	-
5	Plandirejo	1.598	1.612	-	-
6	Sembungrejo	1.154	1.186	-	-
7	Kedungrojo	1.739	1.758	-	-
8	Trutup	1.632	1.626	-	-
9	Kesamben	2.717	2.749	-	-
10	Kepohagung	1.821	1.928	-	-
11	Cangkring	691	762	-	-
12	Sumurjalak	2.514	2.581	-	-
13	Plumpang	5.538	5.554	-	-
14	Penidon	3.604	3.559	-	-
15	Magersari	2.296	2.388	-	-
16	Jati mulyo	1.964	2.018	-	-
17	Ngrayung	1.076	1.139	-	-
18	Sumberagung	4.315	4.297	-	-
Jumlah 2013:		42.989	42.515	-	-
Jumlah 2014:		42.334	42.991	-	-

Sumber : Dinas Kependudukan Dan Catatan sipil

Tabel III. 3

**Jumlah Penduduk Menurut Kewarganegaraan
Dan Jenis Kelamin di Kecamatan Plumpang
Tahun 2014**

No	Desa	WNI Keturunan							
		Cina		Arab		Belanda		Lainnya	
		L	P	L	P	L	P	L	P
1	Kebomlati	-	-	-	-	-	-	-	-
2	Kedungsoko	-	-	-	-	-	-	-	-
3	Klotok	-	-	-	-	-	-	-	-
4	Bandungrejo	-	-	-	-	-	-	-	-
5	Plandirejo	-	-	-	-	-	-	-	-
6	Sembungrejo	-	-	-	-	-	-	-	-
7	Kedungrojo	-	-	-	-	-	-	-	-
8	Trutup	-	-	-	-	-	-	-	-
9	Kesamben	1	-	-	-	-	-	-	-
10	Kepohagung	-	-	-	-	-	-	-	-
11	Cangkring	-	-	-	-	-	-	-	-
12	Sumurjalak	-	-	-	-	-	-	-	-
13	Plumpang	66	74	-	-	-	-	-	-
14	Penidon	-	-	-	-	-	-	-	-
15	Magersari	-	-	-	-	-	-	-	-
16	Jatimulyo	-	-	-	-	-	-	-	-
17	Ngrayung	-	-	-	-	-	-	-	-
18	Sumberagung	8	9	-	-	-	-	-	-
Jumlah :		75	83	-	-	-	-	-	-

Sumber : Dinas Kependudukan Dan Catatan sipil

Tabel III. 4

**Jumlah Penduduk, Luas Wilayah Dan Kepadatan
Penduduk Di Kecamatan Plumpang
Tahun 2014**

No.	Desa	Jumlah Penduduk	Luas (Km²)	Kepadatan
1	Kebomlati	3.733	1,40	2697
2	Kedungsoko	5.087	5,88	868
3	Klotok	7.868	8,59	912
4	Bandungrejo	2.821	3,22	887
5	Plandirejo	3.210	2,62	1230
6	Sembungrejo	2.340	2,34	1024
7	Kedungrojo	3.497	1,92	1836
8	Trutup	3.258	2,06	1603
9	Kesamben	5.466	6,61	828
10	Kepohagung	3.749	5,64	670
11	Cangkring	1.453	2,13	710
12	Sumurjalak	5.095	6,29	815
13	Plumpang	11.092	5,33	2042
14	Penidon	7.162	8,58	828
15	Magersari	4.684	6,06	777
16	Jati mulyo	3.982	3,75	1068
17	Ngrayung	2.215	1,00	2264
18	Sumberagung	8.612	13,10	658
Jumlah :		85.325	86,52	988

Sumber : Koordinator Statistik Kecamatan

Tabel III. 5**Sex Ratio Penduduk Tiap Desa Di Wilayah
Kecamatan Plumpang Tahun 2014**

No	Desa	Penduduk		Sex Ratio
		Laki-laki	Perempuan	
1	Kebomlati	1.845	1.888	98
2	Kedungsoko	2.565	2.522	102
3	Klotok	3.879	3.989	97
4	Bandungrejo	1.386	1.435	97
5	Plandirejo	1.598	1.612	99
6	Sembungrejo	1.154	1.186	97
7	Kedungrojo	1.739	1.758	99
8	Trutup	1.632	1.626	100
9	Kesamben	2.717	2.749	99
10	Kepohagung	1.821	1.928	94
11	Cangkring	691	762	91
12	Sumurjalak	2.514	2.581	97
13	Plumpang	5.538	5.554	100
14	Penidon	3.604	3.559	101
15	Magersari	2.296	2.388	96
16	Jati mulyo	1.964	2.018	97
17	Ngrayung	1.076	1.139	94
18	Sumberagung	4.315	4.297	100
Jumlah :		42.334	42.991	98

Sumber : Koordinator Statistik Kecamatan

Tabel III. 6**Proyeksi Jumlah Penduduk Tiap Desa Di Wilayah
Kecamatan Plumpang Tahun 2014**

No	Desa	Penduduk		Jumlah
		Laki-laki	Perempuan	
1	Kebomlati	1.845	1.888	3.733
2	Kedungsoko	2.565	2.522	5.087
3	Klotok	3.879	3.989	7.868
4	Bandungrejo	1.386	1.435	2.821
5	Plandirejo	1.598	1.612	3.210
6	Sembungrejo	1.154	1.186	2.340
7	Kedungrojo	1.739	1.758	3.497
8	Trutup	1.632	1.626	3.258
9	Kesamben	2.717	2.749	5.466
10	Kepohagung	1.821	1.928	3.749
11	Cangkring	691	762	1.453
12	Sumurjalak	2.514	2.581	5.095
13	Plumpang	5.538	5.554	11.092
14	Penidon	3.604	3.559	7.162
15	Magersari	2.296	2.388	4.684
16	Jati mulyo	1.964	2.018	3.982
17	Ngrayung	1.076	1.139	2.215
18	Sumberagung	4.315	4.297	8.612
Jumlah 2013:		42.989	42.515	85.504
Jumlah 2014:		42.334	42.991	85.325

Sumber : BPS Kabupaten Tuban

Tabel III. 7

**Banyaknya Kelahiran Dan Kematian Penduduk
Penduduk Tiap Desa Tahun 2014**

No	Desa	Kelahiran			Kematian		
		L	P	Jumlah	L	P	Jumlah
1	Kebomlati	16	24	40	12	11	23
2	Kedungsoko	19	29	48	11	14	25
3	Klotok	21	24	45	9	12	21
4	Bandungrejo	13	16	29	8	13	21
5	Plandirejo	21	29	50	14	17	31
6	Sembungrejo	14	17	31	9	11	20
7	Kedungrojo	13	21	34	18	10	28
8	Trutup	12	18	30	8	7	15
9	Kesamben	32	41	83	17	15	32
10	Kepohagung	14	16	30	8	12	20
11	Cangkring	12	15	27	9	8	17
12	Sumurjalak	26	41	67	13	16	29
13	Plumpang	41	48	89	22	27	49
14	Penidon	14	17	31	12	9	21
15	Magersari	22	32	54	13	12	25
16	Jati mulyo	13	16	29	14	12	26
17	Ngrayung	14	22	36	8	9	17
18	Sumberagung	45	42	87	18	21	39
Jumlah		362	468	840	223	236	459

Sumber : Kantor Camat

Tabel III. 8**Jumlah Penduduk Angkatan Kerja (10 Tahun ke atas)
Menurut Jenis Usaha Di Kecamatan Plumpang Tahun 2014**

No	Desa	Kary. Pem/TNI	Tani	Pedagang	Industri Kerajinan
1	Kebomlati	22	1.705	105	40
2	Kedungsoko	36	974	117	73
3	Klotok	66	1.448	128	15
4	Bandungrejo	52	527	110	3
5	Plandirejo	38	639	122	4
6	Sembungrejo	29	515	125	9
7	Kedungrojo	34	663	137	7
8	Trutup	28	479	134	57
9	Kesamben	52	808	148	118
10	Kepohagung	33	580	98	9
11	Cangkring	14	357	76	4
12	Sumurjalak	42	887	148	25
13	Plumpang	287	1.435	625	15
14	Penidon	30	1.348	148	4
15	Magersari	47	870	142	5
16	Jati mulyo	33	743	89	6
17	Ngrayung	47	365	135	8
18	Sumberagung	58	1.367	116	52
Jumlah		948	15.710	2.703	454

Sumber : Kantor Camat

Lanjutan Tabel III. 8

No	Desa	Jasa/ Tukang	Angkutan	Buruh Tani	Lainnya
1	Kebomlati	22	14	684	1.165
2	Kedungsoko	33	6	1.337	1.183
3	Klotok	40	11	1.695	1.441
4	Bandungrejo	22	17	751	448
5	Plandirejo	26	11	840	897
6	Sembungrejo	18	14	620	543
7	Kedungrojo	22	9	731	997
8	Trutup	18	21	556	1.126
9	Kesamben	27	22	1.160	1.488
10	Kepohagung	15	25	650	949
11	Cangkring	18	9	433	298
12	Sumurjalak	32	15	1.137	1.197
13	Plumpang	43	56	1.671	2.429
14	Penidon	18	18	1.578	1.491
15	Magersari	21	20	925	1.598
16	Jati mulyo	20	14	901	1.206
17	Ngrayung	27	20	534	631
18	Sumberagung	35	26	1.596	2.276
Jumlah		457	328	17.826	21. 363

Sumber : Kantor Camat

Sosial

Pendidikan

Kesehatan

Agama

Tabel VI. 1

**Banyaknya Gedung Sekolah Menurut Jenisnya
Di Kecamatan Plumpang Tahun 2014**

No	Desa	SD		SLTP		SLTA	
		Negeri	Swasta	Negeri	Swasta	Negeri	Swasta
1	Kebomlati	1	1	-	1	-	-
2	Kedungsoko	3	1	-	-	-	-
3	Klotok	2	2	1	1	-	-
4	Bandungrejo	1	1	-	-	-	-
5	Plandirejo	1	1	-	1	-	1
6	Sembungrejo	1	-	-	-	-	-
7	Kedungrojo	1	1	-	-	-	-
8	Trutup	2	-	-	-	-	-
9	Kesamben	2	1	1	1	-	-
10	Kepohagung	2	-	-	-	-	-
11	Cangkring	1	-	-	-	-	-
12	Sumurjalak	3	-	-	-	-	-
13	Plumpang	5	1	-	1	-	1
14	Penidon	4	1	-	-	-	-
15	Magersari	1	3	-	1	-	-
16	Jati mulyo	2	1	-	-	-	-
17	Ngrayung	1	-	1	-	-	-
18	Sumberagung	4	1	-	1	1	1
Jumlah		37	15	3	7	1	3

Sumber : Kantor Cab. Dinas Pendidikan Kecamatan

Tabel IV. 2

**Banyaknya Sekolah Menurut Jenisnya
Di Kecamatan Plumpang Tahun 2014**

No	Desa	SD		SLTP		SLTA	
		Negeri	Swasta	Negeri	Swasta	Negeri	Swasta
1	Kebomlati	1	1	-	1	-	-
2	Kedungsoko	3	1	-	-	-	-
3	Klotok	2	2	-	-	-	-
4	Bandungrejo	1	1	-	1	-	-
5	Plandirejo	1	1	-	-	-	1
6	Sembungrejo	1	1	-	1	-	-
7	Kedungrojo	1	-	-	-	-	-
8	Trutup	2	-	-	-	-	-
9	Kesamben	2	1	1	1	-	-
10	Kepohagung	2	-	-	-	-	-
11	Cangkring	1	-	-	-	-	-
12	Sumurjalak	3	-	-	-	-	-
13	Plumpang	5	1	-	1	-	-
14	Penidon	4	1	-	-	-	-
15	Magersari	1	3	-	1	-	-
16	Jati mulyo	2	1	-	-	-	-
17	Ngrayung	1	-	1	-	-	-
18	Sumberagung	4	1	-	1	1	-
Jumlah		37	15	2	7	1	1

Sumber : Kantor Cab. Dinas Pendidikan Kecamatan

Tabel IV. 3

**Banyaknya Murid Menurut Jenis Sekolah
Di Kecamatan Plumpang Tahun 2014**

No	Desa	SD		SLTP		SLTA	
		Negeri	Swasta	Negeri	Swasta	Negeri	Swasta
1	Kebomlati	209	122	-	181	-	-
2	Kedungsoko	269	88	-	-	-	-
3	Klotok	252	290	262	257	-	85
4	Bandungrejo	56	147	-	-	-	-
5	Plandirejo	73	180	-	266	-	144
6	Sembungrejo	182	-	-	-	-	-
7	Kedungrojo	163	98	-	-	-	-
8	Trutup	227	-	-	-	-	-
9	Kesamben	257	226	628	135	-	-
10	Kepohagung	159	-	-	-	-	-
11	Cangkring	97	-	-	-	-	-
12	Sumurjalak	374	-	-	-	-	-
13	Plumpang	922	243	-	181	403	91
14	Penidon	506	71	-	-	-	-
15	Magersari	101	346	-	198	-	-
16	Jati mulyo	205	86	-	-	-	-
17	Ngrayung	199	-	932	-	-	-
18	Sumberagung	571	165	-	90	-	-
Jumlah 2013:		5026	2110	1801	1290	393	345
Jumlah 2014:							

Sumber : Kantor Cab. Dinas Pendidikan Kecamatan

Tabel IV. 4**Jumlah Sarana Kesehatan Menurut Jenisnya
Di Wilayah Kecamatan Plumpang Tahun 2014**

No	Jenis Sarana	Jumlah	Kapasitas Tempat
1	RSU Pemerintah	-	-
2	RSU Swasta	-	-
3	RS Bersalin	-	-
4	Puskesmas	2	8
5	Puskesmas Pembantu	3	3
6	BKIA	-	-
7	Balai Pengobatan	-	-
8	Pos Kesehatan	-	-
9	Apotek	-	-
10	Toko Obat Berijin	-	-
11	Laboratorium	-	-
12	Polindes	12	12
Jumlah		17	23

Sumber : Puskesmas

Tabel IV. 5**Jumlah Tenaga Kesehatan Menurut Jenisnya
Di Kecamatan Plumpang Tahun 2014**

No	Jenis Tenaga Kesehatan	Jumlah
1	Dokter Spesialis	-
2	Dokter Umum	3
3	Dokter Gigi	2
4	Bidan	19
5	Perawat Kesehatan	6
6	Perawat Gigi	-
7	Perawat Bidan	3
8	SPK/C	-
9	SPK/U	-
10	Sanitasi	1
11	Pengatur Analisis	-
12	Pengatur Gizi	-
13	Asisten Apoteker	-
14	Juru Kesehatan	-
15	Dukun Bayi	41
16	Para Medis Lainnya	6
Jumlah		81

Sumber : Puskesmas

Tabel IV. 6

**Jumlah Bayi Yang Diimunisasi
Di Kecamatan Plumpang Tahun 2014**

No	Desa	Jenis Imunisasi				
		BCG	DPT			Campak
			I	II	III	
1	Kebomlati	37	55	46	46	46
2	Kedungsoko	50	68	58	55	58
3	Klotok	55	69	71	79	79
4	Bandungrejo	27	43	43	45	39
5	Plandirejo	29	53	54	48	52
6	Sembungrejo	20	26	30	27	32
7	Kedungrojo	40	46	42	54	45
8	Trutup	40	46	45	45	49
9	Kesamben	58	76	73	71	74
10	Kepohagung	26	36	35	33	51
11	Cangkring	26	32	31	31	31
12	Sumurjalak	55	79	76	75	64
13	Plumpang	88	114	120	127	106
14	Penidon	96	98	98	105	101
15	Magersari	50	63	76	74	50
16	Jati mulyo	42	56	46	41	38
17	Ngrayung	29	36	33	37	37
18	Sumberagung	70	90	94	97	87
Jumlah		838	1.086	1.071	1.090	1.039

Sumber: Puskesmas

Tabel IV. 7

**Jumlah Dukun Bayi
Di Kecamatan Plumpang Tahun 2014**

No	Desa	Terlatih	Tidak Terlatih	Jumlah
1	Kebomlati	1	-	1
2	Kedungsoko	1	-	1
3	Klotok	2	-	2
4	Bandungrejo	1	-	1
5	Plandirejo	1	-	1
6	Sembungrejo	1	-	1
7	Kedungrojo	1	-	1
8	Trutup	1	-	1
9	Kesamben	1	-	1
10	Kepohagung	3	-	3
11	Cangkring	2	-	2
12	Sumurjalak	3	-	3
13	Plumpang	5	-	5
14	Penidon	5	-	5
15	Magersari	4	-	4
16	Jati mulyo	3	-	3
17	Ngrayung	1	-	1
18	Sumberagung	5	-	5
Jumlah		41	-	41

Sumber : Puskesmas

Tabel IV. 8**Jumlah Akseptor Menurut Metode Kontrasepsi
Di Kecamatan Plumpang Tahun 2014**

No	Desa	IUD	PIL	Kondom
1	Kebomlati	32	45	4
2	Kedungsoko	58	46	5
3	Klotok	154	132	4
4	Bandungrejo	29	92	3
5	Plandirejo	17	79	3
6	Sembungrejo	103	72	3
7	Kedungrojo	57	69	3
8	Trutup	33	61	3
9	Kesamben	52	113	1
10	Kepohagung	62	58	1
11	Cangkring	37	66	2
12	Sumurjalak	99	95	2
13	Plumpang	228	138	5
14	Penidon	104	84	3
15	Magersari	90	70	3
16	Jati mulyo	74	122	3
17	Ngrayung	50	52	3
18	Sumberagung	133	56	3
Jumlah		1.412	1.450	54

Sumber : PLKB

Lanjutan Tabel IV. 8

No	Desa	MO	Suntik	Implant	Jumlah
1	Kebomlati	2	344	57	484
2	Kedungsoko	12	518	81	720
3	Klotok	18	933	95	1.336
4	Bandungrejo	5	318	13	460
5	Plandirejo	5	354	48	506
6	Sembungrejo	7	275	25	485
7	Kedungrojo	12	309	39	489
8	Trutup	13	296	38	444
9	Kesamben	17	506	21	710
10	Kepohagung	9	423	17	570
11	Cangkring	5	138	12	260
12	Sumurjalak	10	416	33	655
13	Plumpang	39	696	129	1.235
14	Penidon	10	694	44	939
15	Magersari	8	379	31	581
16	Jati mulyo	13	336	31	579
17	Ngrayung	4	130	21	260
18	Sumberagung	12	809	52	1.065
Jumlah		201	7.874	787	11.778

Sumber : PLKB

Tabel IV. 9

**Jumlah Pencapaian Akseptor KB Lestari
Di Kecamatan Plumpang Tahun 2014**

No	Desa	WUS	PUS Bukan Peserta KB yang Hamil
1	Kebomlati	612	12
2	Kedungsoko	1.169	26
3	Klotok	2.218	31
4	Bandungrejo	811	20
5	Plandirejo	618	11
6	Sembungrejo	901	9
7	Kedungrojo	1157	12
8	Trutup	630	13
9	Kesamben	1.455	29
10	Kepohagung	1.112	23
11	Cangkring	325	7
12	Sumurjalak	1.079	12
13	Plumpang	1.666	33
14	Penidon	1.276	26
15	Magersari	988	14
16	Jati mulyo	608	18
17	Ngrayung	592	3
18	Sumberagung	2.123	29
Jumlah		19.340	328

Sumber : PLKB

Tabel IV. 10**Jumlah Pokbang Dan Posyandu
Di Kecamatan Plumpang Tahun 2014**

No	Desa	Pokbang	Posyandu
1	Kebomlati	5	5
2	Kedungsoko	5	5
3	Klotok	8	8
4	Bandungrejo	4	4
5	Plandirejo	4	4
6	Sembungrejo	4	4
7	Kedungrojo	4	4
8	Trutup	4	4
9	Kesamben	4	4
10	Kepohagung	4	4
11	Cangkring	2	2
12	Sumurjalak	5	5
13	Plumpang	6	6
14	Penidon	7	7
15	Magersari	7	7
16	Jati mulyo	4	4
17	Ngrayung	2	2
18	Sumberagung	6	6
Jumlah		85	85

Sumber : PLKB

Tabel IV. 11

**Jumlah Tempat Peribadatan
Di Kecamatan Plumpang Tahun 2014**

No	Desa	Masjid	Langgar	Gereja	Pura	Wihara
1	Kebomlati	3	26	-	-	-
2	Kedungsoko	2	29	1	-	-
3	Klotok	3	57	-	-	-
4	Bandungrejo	1	39	-	-	-
5	Plandirejo	1	31	-	-	-
6	Sembungrejo	1	25	-	-	-
7	Kedungrojo	1	30	-	-	-
8	Trutup	2	11	1	-	-
9	Kesamben	2	36	-	-	-
10	Kepohagung	3	14	-	-	-
11	Cangkring	1	9	-	-	-
12	Sumurjalak	3	17	-	-	-
13	Plumpang	3	47	-	-	-
14	Penidon	4	22	-	-	-
15	Magersari	6	27	-	-	-
16	Jati mulyo	3	14	-	-	-
17	Ngrayung	2	10	1	-	-
18	Sumberagung	6	55	-	-	-
Jumlah		47	499	3	-	-

Sumber : Kantor Camat

Tabel IV. 12

**Jumlah Pemeluk Agama
Di Kecamatan Plumpang Tahun 2014**

No	Desa	Islam	Kristen	Katholik	Budha	Hindu
1	Kebomlati	3.776	-	-	-	-
2	Kedungsoko	5.105	-	-	-	-
3	Klotok	7.837	-	-	-	-
4	Bandungrejo	2.858	-	-	-	-
5	Plandirejo	3.224	-	-	-	-
6	Sembungrejo	2.397	-	-	-	-
7	Kedungrojo	3.525	-	-	-	-
8	Trutup	3.299	4	-	-	-
9	Kesamben	5.477	-	-	-	-
10	Kepohagung	3.774	6	-	-	-
11	Cangkring	1.513	-	-	-	-
12	Sumurjalak	5.126	-	-	-	-
13	Plumpang	10.744	138	-	-	-
14	Penidon	7.104	-	-	-	-
15	Magersari	4.709	-	-	-	-
16	Jati mulyo	4.006	-	-	-	-
17	Ngrayung	2.264	-	-	-	-
18	Sumberagung	8.606	12	-	-	-
Jumlah		85.334	160	-	-	-

Sumber : Kantor Camat

Tabel IV. 13**Jumlah Nikah Menurut Tempat Pelaksanaannya
Di Kecamatan Plumpang Tahun 2014**

No	Bulan	Bedolan	Kantor	Jumlah
1	JANUARI	-	53	53
2	FEBRUARI	-	79	79
3	MARET	-	62	62
4	APRIL	-	52	52
5	MEI	-	96	96
6	JUNI	-	45	45
7	JULI	-	5	5
8	AGUSTUS	-	146	146
9	SEPTEMBER	-	9	9
10	OKTOBER	-	152	152
11	NOVEMBER	-	10	10
12	DESEMBER	-	65	65
Jumlah		-	774	774

Sumber : KUA

Tabel IV. 14
Jumlah Nikah, Talak, Cerai, Dan Rujuk
Di Kecamatan Plumpang Tahun 2014

No	Bulan	Nikah	Talak	Cerai	Rujuk
1	JANUARI	53	-	5	-
2	FEBRUARI	79	4	8	-
3	MARET	62	6	6	-
4	APRIL	52	5	4	-
5	MEI	96	8	6	-
6	JUNI	45	6	3	-
7	JULI	5	6	3	-
8	AGUSTUS	146	7	10	-
9	SEPTEMBER	9	2	5	-
10	OKTOBER	152	6	7	-
11	NOVEMBER	10	4	8	-
12	DESEMBER	65	3	-	-
Jumlah		774	57	65	-

Sumber : KUA

Tabel IV. 15

**Jumlah Rumah Tangga Menurut Sumber Penerangan
Di Wilayah Kecamatan Plumpang Tahun 2014**

No	Desa	Sumber Penerangan			Jumlah
		Listrik PLN	Listrik Non PLN	Lainnya	
1	Kebomlati	783	-	-	783
2	Kedungsoko	1.112	-	-	1.112
3	Klotok	1.699	-	-	1.699
4	Bandungrejo	605	-	-	605
5	Plandirejo	780	-	-	780
6	Sembungrejo	447	-	-	447
7	Kedungrojo	773	-	-	773
8	Trutup	697	-	-	697
9	Kesamben	1.145	-	-	1.145
10	Kepohagung	694	-	-	694
11	Cangkring	344	-	-	344
12	Sumurjalak	1.127	-	-	1.127
13	Plumpang	2.118	-	-	2.118
14	Penidon	1.620	-	-	1.620
15	Magersari	1.008	-	-	1.008
16	Jati mulyo	807	-	-	807
17	Ngrayung	445	-	-	445
18	Sumberagung	1.832	-	-	1.832
Jumlah		18.036	-	-	18.036

Sumber : Koordinator Statistik Kecamatan

Tabel IV. 16

**Jumlah Bengkel Menurut Jenisnya
Di Wilayah Kecamatan Plumpang Tahun 2014**

No	Desa	Las	Mobil	Sepeda Motor	Sepeda	Lainnya	Jumlah
1	Kebomlati	-	-	2	2	-	4
2	Kedungsoko	1	-	3	3	-	7
3	Klotok	1	-	4	5	-	10
4	Bandungrejo	-	-	2	3	-	5
5	Plandirejo	-	-	3	5	-	8
6	Sembungrejo	-	-	2	4	-	6
7	Kedungrojo	1	-	3	3	-	7
8	Trutup	1	1	4	4	-	10
9	Kesamben	1	1	4	6	-	12
10	Kepohagung	-	-	2	3	-	5
11	Cangkring	-	-	1	2	-	3
12	Sumurjalak	1	-	4	5	-	10
13	Plumpang	1	1	5	6	-	13
14	Penidon	-	-	4	4	-	8
15	Magersari	1	1	4	6	-	12
16	Jati mulyo	-	-	3	5	-	8
17	Ngrayung	-	-	3	3	-	6
18	Sumberagung	1	1	5	5	-	12
Jumlah		9	5	63	74	-	151

Sumber : Koordinator Statistik Kecamatan

Tabel IV. 17

**Jumlah Penderita Cacat Menurut Jenisnya
Di Kecamatan Plumpang Tahun 2014**

No	Desa	Tuna Netra	Tuna Rungu	Tuna Wicara	Cacat Tubuh	Cacat Mental
1	Kebomlati	-	2	-	-	-
2	Kedungsoko	-	-	-	-	-
3	Klotok	-	-	-	-	-
4	Bandungrejo	5	-	-	-	-
5	Plandirejo	5	15	-	-	-
6	Sembungrejo	2	3	-	-	-
7	Kedungrojo	-	6	-	-	-
8	Trutup	9	12	-	7	-
9	Kesamben	-	-	-	-	-
10	Kepohagung	-	2	-	-	-
11	Cangkring	-	-	-	-	-
12	Sumurjalak	-	-	-	-	-
13	Plumpang	2	3	-	-	-
14	Penidon	-	-	-	-	-
15	Magersari	-	-	-	-	-
16	Jati mulyo	2	-	-	3	-
17	Ngrayung	3	2	-	-	-
18	Sumberagung	5	21	7	-	-
Jumlah		33	66	7	10	-

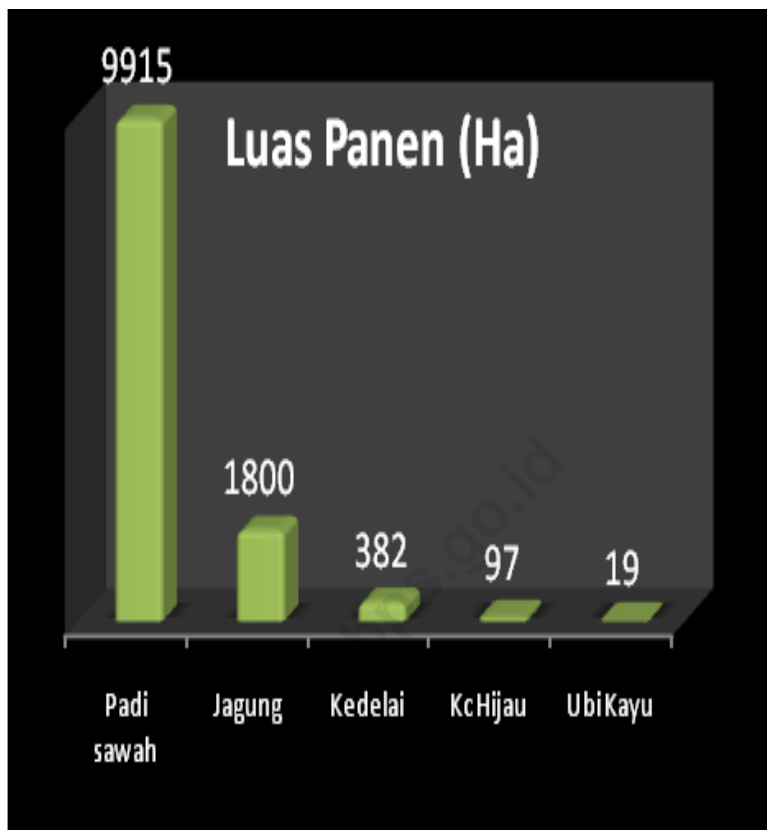
Sumber : Kantor Camat

Pertanian

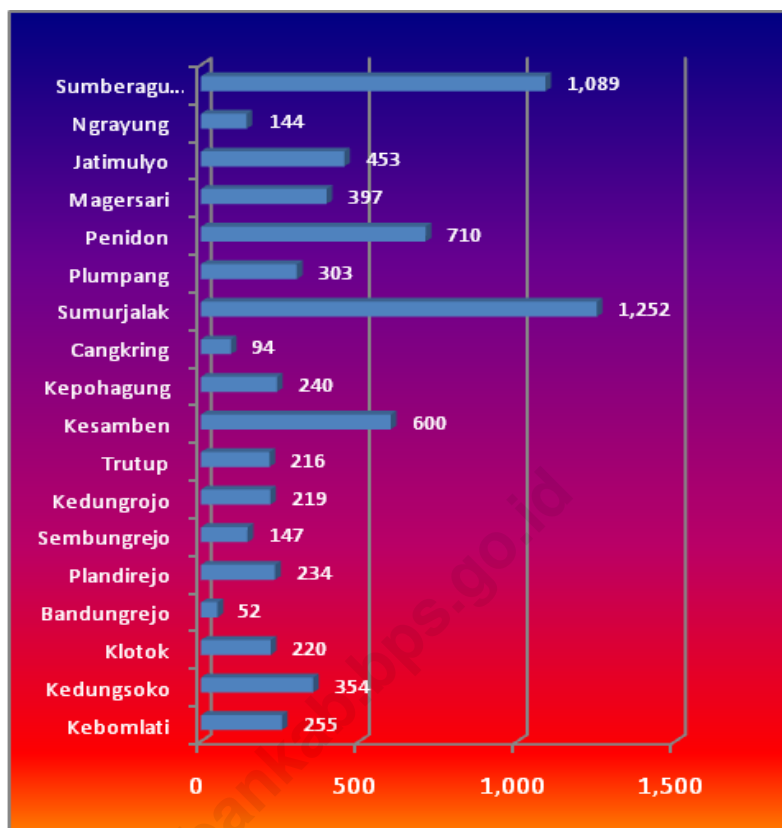
Tanaman Pangan

Peternakan

**Grafik VI.1. Luas Panen (Hektar)
Di Kecamatan Plumpang Tahun 2014**



Grafik VI.2. Populasi Ternak Sapi Per Desa Di Kecamatan Plumpang Tahun 2104



Tabel V. 1**Luas Panen Dan Produksi Padi Sawah
Di Wilayah Kecamatan Plumpang Tahun 2014**

No	Desa	Luas Panen	Rata-rata Ton/Ha	Produksi Ton
1	Kebomlati	41,75	10,5	438,375
2	Kedungsoko	480	10,7	5136,0
3	Klotok	592	10,8	6393,6
4	Bandungrejo	235	10,7	2514,5
5	Plandirejo	203	10,2	2070,6
6	Sembungrejo	189	10,3	1946,7
7	Kedungrojo	139	14,6	2026,5
8	Trutup	163	8,7	1418,1
9	Kesamben	203	8,2	1664,6
10	Kepohagung	328	7,8	2558,4
11	Cangkring	190	10,1	1919
12	Sumurjalak	219	7,7	1686,3
13	Plumpang	410	10,2	4182
14	Penidon	740	10,3	7622
15	Magersari	528,11	1,0	528,11
16	Jati mulyo	300,49	9,7	2914,7
17	Ngrayung	65	8,2	533
18	Sumberagung	384	7,1	2726,4
Jumlah		5.410,35	8,9	48.278,885

Sumber : Mantri Pertanian

Tabel V. 2**Luas Panen Dan Produksi Jagung
Di Wilayah Kecamatan Plumpang Tahun 2014**

No	Desa	Luas Panen	Rata-rata Ton/Ha	Produksi Ton
1	Kebomlati	11	6,0	66
2	Kedungsoko	-	-	-
3	Klotok	21	6,5	136,5
4	Bandungrejo	30	6,3	189
5	Plandirejo	-	-	-
6	Sembungrejo	4	6,5	26
7	Kedungrojo	4	6,2	24,8
8	Trutup	15	6,3	94,5
9	Kesamben	237	6,5	1540,5
10	Kepohagung	173	6,0	1038
11	Cangkring	-	-	-
12	Sumurjalak	142	6,3	894,6
13	Plumpang	12	6,0	72
14	Penidon	-	-	-
15	Magersari	23	6,1	140,3
16	Jati mulyo	25	6,1	152,5
17	Ngrayung	5	6,5	32,5
18	Sumberagung	340	6,5	2210
Jumlah		1.042	6,3	6.617,2

Sumber : Mantri Pertanian

Tabel V. 3**Luas Panen Dan Produksi Kedelai
Di Wilayah Kecamatan Plumpang Tahun 2014**

No	Desa	Luas Panen	Rata-rata Ton/Ha	Produksi Ton
1	Kebomlati	-	-	-
2	Kedungsoko	-	-	-
3	Klotok	-	-	-
4	Bandungrejo	14	1,3	1,8
5	Plandirejo	95	1,6	15,2
6	Sembungrejo	75	1,6	12,0
7	Kedungrojo	45	1,6	7,2
8	Trutup	8	1,7	1,4
9	Kesamben	25	1,6	4,0
10	Kepohagung	34	1,6	5,4
11	Cangkring	70	1,3	9,1
12	Sumurjalak	14	1,3	1,8
13	Plumpang	-	-	-
14	Penidon	-	-	-
15	Magersari	5	1,2	0,6
16	Jati mulyo	28	1,0	2,8
17	Ngrayung	-	-	-
18	Sumberagung	-	-	-
Jumlah		413	1,5	61,3

Sumber : Mantri Pertanian

Tabel V. 6**Populasi Ternak Besar Menurut Jenisnya
Di Wilayah Kecamatan Plumpang Tahun 2014**

No	Desa	Jenis Ternak		
		Sapi	Kerbau	Kuda
1	Kebomlati	254	-	-
2	Kedungsoko	236	-	-
3	Klotok	224	-	-
4	Bandungrejo	53	-	-
5	Plandirejo	236	-	-
6	Sembungrejo	148	-	-
7	Kedungrojo	221	-	-
8	Trutup	217	-	-
9	Kesamben	607	-	1
10	Kepohagung	244	-	-
11	Cangkring	98	-	-
12	Sumurjalak	1.259	-	-
13	Plumpang	308	-	-
14	Penidon	714	-	-
15	Magersari	399	-	-
16	Jati mulyo	457	-	-
17	Ngrayung	148	-	-
18	Sumberagung	1.091	-	-
Jumlah		6.914	-	1

Sumber: Mantri Ternak

Tabel V. 7**Populasi Ternak Kecil Menurut jenisnya
Di Wilayah Kecamatan Plumpang Tahun 2014**

No	Desa	Jenis Ternak		
		Kambing	Domba	Babi
1	Kebomlati	123	114	-
2	Kedungsoko	164	223	-
3	Klotok	211	237	-
4	Bandungrejo	185	259	-
5	Plandirejo	217	248	-
6	Sembungrejo	142	257	-
7	Kedungrojo	114	208	-
8	Trutup	277	355	-
9	Kesamben	392	362	-
10	Kepohagung	185	132	-
11	Cangkring	237	195	-
12	Sumurjalak	185	144	-
13	Plumpang	298	237	-
14	Penidon	128	338	-
15	Magersari	144	174	-
16	Jati mulyo	241	123	-
17	Ngrayung	212	127	-
18	Sumberagung	279	299	-
Jumlah		3.734	4.032	-

Sumber: Mantri Ternak

Industri, Perdagangan & Energi

Industri

Air dan Listrik

#Pertambangan

Tabel VI. 1

**Jumlah Perusahaan Industri Dan Tenaga Kerja
Di Wilayah Kecamatan Plumpang Tahun 2014**

No	Desa	Batu Bata		Krupuk		Penggilingan Padi	
		Jml	Tenaga Kerja	Jml	Tenaga Kerja	Jml	Tenaga Kerja
1	Kebomlati	-	-	-	-	1	3
2	Kedungsoko	-	-	4	65	3	9
3	Klotok	-	-	2	27	7	20
4	Bandungrejo	-	-	1	6	3	9
5	Plandirejo	-	-	-	-	2	6
6	Sembungrejo	-	-	-	-	3	9
7	Kedungrojo	-	-	-	-	2	6
8	Trutup	-	-	-	-	1	3
9	Kesamben	4	12	-	-	2	6
10	Kepohagung	-	-	-	-	3	9
11	Cangkring	-	-	-	-	2	6
12	Sumurjalak	-	-	-	-	2	6
13	Plumpang	-	-	-	-	1	3
14	Penidon	-	-	-	-	5	15
15	Magersari	-	-	-	-	5	15
16	Jati mulyo	-	-	-	-	2	6
17	Ngrayung	-	-	-	-	-	-
18	Sumberagung	8	33	-	-	2	3
Jumlah		12	45	7	98	46	134

Sumber : Koordinator Statistik Kecamatan

Lanjutan Tabel VI. 1

No	Desa	Batu Kapur		Tegel&Genteng		Kayu / Mebel	
		Jml	Tenaga Kerja	Jml	Tenaga Kerja	Jml	Tenaga Kerja
1	Kebomlati	-	-	-	-	2	8
2	Kedungsoko	-	-	-	-	-	-
3	Klotok	-	-	-	-	-	-
4	Bandungrejo	-	-	-	-	-	-
5	Plandirejo	-	-	-	-	-	-
6	Sembungrejo	-	-	-	-	-	-
7	Kedungrojo	-	-	-	-	-	-
8	Trutup	20	112	-	-	-	-
9	Kesamben	12	156	12	49	2	4
10	Kepohagung	1	80	-	-	-	-
11	Cangkring	-	-	-	-	-	-
12	Sumurjalak	-	-	-	-	1	12
13	Plumpang	-	-	1	7	5	23
14	Penidon	-	-	-	-	-	-
15	Magersari	-	-	-	-	-	-
16	Jati mulyo	-	-	-	-	1	4
17	Ngrayung	-	-	-	-	1	5
18	Sumberagung	3	80	1	10	1	9
Jumlah		36	428	14	66	13	65

Sumber : Koordinator Statistik Kecamatan

Tabel VI. 2

**Jumlah Restoran/Depot/Warung & Pasar/Toko
Di Wilayah Kecamatan Plumpang Tahun 2014**

No	Desa	Restoran/ Rmh Makan	Depot/ Warung	Pasar	Toko/ Kios
1	Kebomlati	-	8	-	20
2	Kedungsoko	-	10	1	37
3	Klotok	-	6	1	26
4	Bandungrejo	-	6	1	24
5	Plandirejo	-	11	-	28
6	Sembungrejo	-	4	-	10
7	Kedungrojo	-	5	1	16
8	Trutup	-	5	-	15
9	Kesamben	-	4	-	18
10	Kepohagung	-	4	-	12
11	Cangkring	-	3	-	14
12	Sumurjalak	-	10	-	35
13	Plumpang	1	21	1	46
14	Penidon	2	15	1	36
15	Magersari	-	8	1	30
16	Jati mulyo	-	9	-	26
17	Ngrayung	-	6	-	21
18	Sumberagung	-	8	1	34
Jumlah		3	143	8	448

Sumber : Koordinator Statistik Kecamatan

Perhubungan

Transportasi

Komunikasi

Tabel VII. 1

**Panjang Ruas Jalan Poros Desa dan Lebar Perkerasan
Di Wilayah Kecamatan Plumpang Tahun 2014**

No	Desa	Panjang Ruas (Km)	Lebar Perkerasan (Km)
1	Kedungsoko-Sumberejo	6,594	3,50
2	Kesamben-Pakis	1,000	3,00
3	Magersari-Sumberagung	4,446	3,00
4	Peniden-Kedungsoko	4,309	2,50
5	Kedungsoko-Klotok	1,969	3,00
6	Penidon-Pakis	1,896	3,50
7	Sumberagung-Pakis	2,922	3,00
8	Kesambon-suruhan	4,105	3,00
9	Landean-Klotok	1,606	3,00
10	Ngrayung-Galboro	2,950	3,00
11	Kedungrojo-Cangkring	1,943	3,00
12	Trutup-Klaseman	1,386	2,50
13	Kedungsoko-Kebomlati	5,572	3,00
14	Morosemo-Mayang	1,366	3,00
15	Kepohagung-Banjaragung	1,900	2,50
Jumlah		43,964	42

Sumber : Koordinator Statistik Kecamatan

Keuangan / PBB

Keuangan / PBB

Tabel VIII. 1**Baku Dan Realisasi PBB Tiap Desa
Di Wilayah Kecamatan Plumpang Tahun 2014**

No	Desa	Baku (000 Rp)	Realisasi (000 Rp)	Persentase
1	Kebomlati	23.653.135	23.653.135	100%
2	Kedungsoko	87.810.875	87.810.875	100%
3	Klotok	166.977.447	166.977.447	100%
4	Bandungrejo	51.883.713	51.883.713	100%
5	Plandirejo	38.603.755	38.603.755	100%
6	Sembungrejo	38.773.253	38.773.253	100%
7	Kedungrojo	33.089.574	33.089.574	100%
8	Trutup	40.618.113	40.618.113	100%
9	Kesamben	68.075.683	68.075.683	100%
10	Kepohagung	97.437.958	97.437.958	100%
11	Cangkring	37.593.166	37.593.166	100%
12	Sumurjalak	49.198.900	49.198.900	100%
13	Plumpang	80.886.974	80.886.974	100%
14	Penidon	154.691.053	154.691.053	100%
15	Magersari	95.725.180	95.725.180	100%
16	Jati mulyo	53.003.429	53.003.429	100%
17	Ngrayung	26.549.700	26.549.700	100%
18	Sumberagung	109.141.211	109.141.211	100%
Jumlah		1.253.713.119	1.253.713.119	100%

Sumber : Kantor Camat

A large, modern building with a traditional Indonesian roof structure. The roof is made of brown tiles and has a prominent peak. A flagpole stands in front of the building, flying the Indonesian national flag (red and white). The building's facade is primarily green and white. The sky is blue with some clouds.

DATA

MENCERDASKAN BANGSA

A logo consisting of several overlapping squares in blue, orange, and green, arranged in a circular pattern.

BADAN PUSAT STATISTIK KABUPATEN TUBAN
Jl. Manunggal 08 Palang Tuban Telp. 0356-321974
e-mail : bps3523@bps.go.id