

3324.A 0216

LABEL SEMENTARA
SENSUS BARANG 2014

Ruang	ID	Lokasi	Petugas
B2710	121.0614.5260	AMN 79	IN

KECAMATAN KANGKUNG DALAM ANGKA TAHUN 2002



15.598
Kec.
Ind.

Badan Pusat Statistik

Disusun Oleh :
KOORDINATOR STATISTIK
KECAMATAN KANGKUNG

10 0104 0187

<https://kendalkab.bps.go.id>

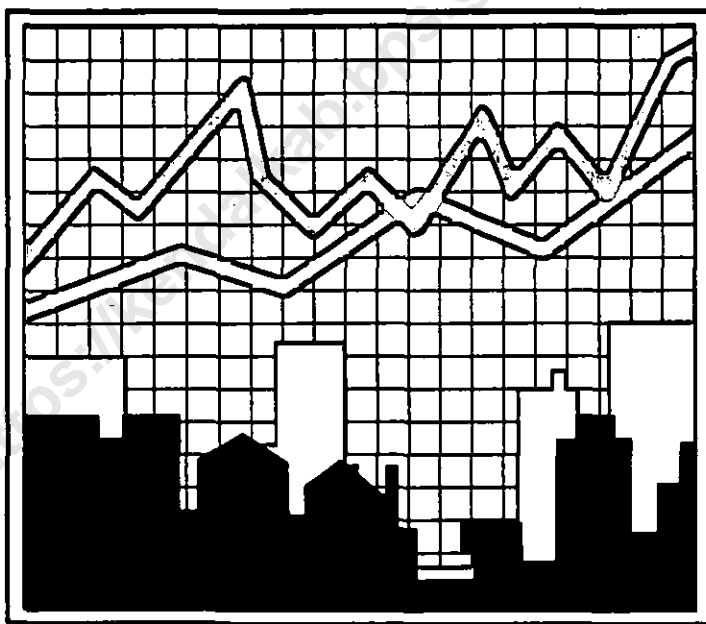
3
BPS

BPS **BADAN PUSAT STATISTIK KABUPATEN KENDAL**
Jl. Pramuka (Komplek Perkantoran) Telp. (0294) 381461-383461 Fax. (0294) 383461
E-mail : bps3324@semarang.wasantara.net.id




3324.A 0216

KECAMATAN KANGKUNG DALAM ANGKA TAHUN 2002



Disusun Oleh :
**KOORDINATOR STATISTIK
KECAMATAN KANGKUNG**



KATA SAMBUTAN

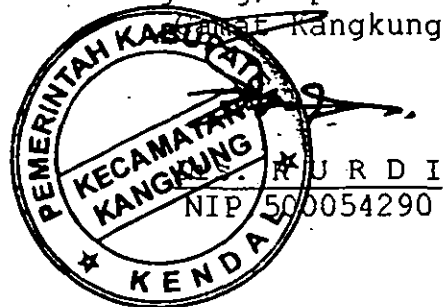
Kami menyambut dengan baik diterbitkannya buku "KECAMATAN KANGKUNG DALAM ANGKA TAHUN 2002" Buku ini merupakan sarana penting dan bermanfaat pada masa pembangunan, yang mana data statistik merupakan alat perencanaan dan analisa.

Meski masih sederhana, Kami yakin buku "KECAMATAN KANGKUNG DALAM ANGKA TAHUN 2002" ini banyak manfaatnya bagi pengguna data baik pemerintah maupun swasta dan juga masyarakat.

Sehubungan dengan ini kami berharap semoga penerbitan ini dapat dipergunakan, bermanfaat bagi pihak lain yang memerlukan dan supaya diteruskan atau untuk tahun berikutnya dapat ditingkatkan.

Demikian semoga Tuhan Yang Maha Esa melimpahkan taufik serta hidayah-Nya.

Kangkung, April 2003



KATA PENGANTAR

Dengan mengucapkan Alhamdulillahirobbilalamin, kami telah dapat menyusun suatu penerbitan buku "KECAMATAN KANGKUNG DALAM ANGKA TAHUN 2002"

Buku ini dihimpun dari data statistik desa, lapangan, dan data sekunder Dinas/Instansi di tingkat Kecamatan Kangkung.

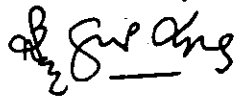
Perlu kami sampaikan juga, bahwa buku semacam ini diterbitkan setiap tahun dengan tujuan memenuhi harapan pengguna data, baik instansi pemerintah, swasta maupun masyarakat, sehingga pengguna data mendapatkan data yang berkesinambungan.

Tak lupa juga kami mengucapkan terima kasih kepada pemerintahan desa dan instansi wilayah Kecamatan Kangkung yang telah memberikan data, sehingga buku ini terbit.

Demikianlah semoga buku ini bermanfaat. Amin.

Kangkung, April 2003

Koordinator Statistik Kec.Kangkung



BUANG SUPONO

NIP.340014648

DAFTAR ISI

		hlm
Sambutan Camat Kangkung.....		i
Kata Pengantar.....		ii
Daftar isi		iii
Daftar Grafik		vii
Letak Geografis		viii
Peta Wilayah Kabupaten Kendal.....		1
Peta Wilayah Kecamatan Kangkung.....		2
BAB I	PEMERINTAHAN	
Tabel 1.1	Luas Wilayah Dirinci Menurut Desa	3
Tabel 1.2	Jarak Desa ke Ibukota Kecamatan..	4
Tabel 1.3	Luas Wilayah Dirinci Menurut Peng gunaan	5
Tabel 1.4	Luas Tanah Sawah Menurut Jenis Pengairannya.....	7
Tabel 1.5	Luas Tanah Kering Menurut Jenis- nya	8
Tabel 1.6	Banyaknya Hari Hujan.....	10
Tabel 1.7	Banyaknya Curah Hujan.....	11
Tabel 2.1	Banyaknya Dusun/Dukuh, Rukun War- ga, dan Rukun Tetangga	12
Tabel 2.2	Banyaknya Balai Desa Dan Kantor Desa	13
Tabel 2.3	Banyaknya Perangkat Desa	14
BAB II	SOSIAL KEPENDUDUKAN	
Tabel 3.1	Banyaknya Rumah Tangga dan Ba- ngunan Tempat Tinggal	15
Tabel 3.2	Kepadatan Rumah Tangga	16
Tabel 3.3	Banyaknya Keluarga Menurut Tahap- an	17

Tabel	3.4	Banyaknya Tempat Tinggal Penduduk	18
Tabel	3.5	Banyaknya Penduduk Dirinci Menurut Jenis Kelamin	19
Tabel	3.6	Kepadatan Penduduk Dirinci Per Desa	20
Tabel	3.7	Sex Ratio Penduduk Laki-laki Terhadap Perempuan	21
Tabel	3.8	Perkembangan Penduduk Per Tahun .	22
Tabel	3.9	Banyaknya Penduduk Menurut Kelompok Umur dan Jenis Kelamin	23
Tabel	3.10	Banyaknya Penduduk Umur 5-6, 7-12, 13-15	25
Tabel	3.11	Banyaknya Mutasi Penduduk	26
Tabel	3.12	Banyaknya Penduduk Dirinci Menurut Pendidikan	27
Tabel	3.13	Banyaknya Penduduk Dirinci Menurut Mata Pencaharian	29
Tabel	3.14	Banyaknya KK Perempuan	31
Tabel	4.1	Banyaknya PUS Akseptor KB Aktif .	32
Tabel	5.1	Banyaknya Pemeluk Agama	34
Tabel	5.2	Banyaknya Tempat Ibadah	35
Tabel	5.3	Peserta Calon Jamaah Haji	36
Tabel	5.4	Banyaknya Ulama, Mubaligh, dan Khotib	37
Tabel	5.5	Banyaknya Nikah, Talak, Cerai dan Rujuk	38
Tabel	6.1	Banyaknya Sekolah TK, Murid, dan Guru	39
Tabel	6.2	Banyaknya Sekolah Dasar Negeri, Murid, dan Guru	40
Tabel	6.3	Banyaknya Sekolah Dasar Swasta, Murid, dan Guru	41
Tabel	6.4	Banyaknya Madrasah Ibtidaiyah, Murid, dan Guru	42

Tabel	6.5	Banyaknya Sekolah Lanjutan Pertama Negeri, Murid, dan Guru	43
Tabel	6.6	Banyaknya Sekolah Lanjutan Pertama Swasta, Murid, dan Guru	44
Tabel	6.7	Banyaknya Madrasah Tsanawiyah, Murid, dan Guru	45
Tabel	6.8	Banyaknya Madrasah Aliyah, Murid, dan Guru	46
Tabel	7.1	Banyaknya Dokter, Tenaga Medis, Bidan, Dukun Bayi, dan Juru Sunat	47
Tabel	7.2	Banyaknya Fasilitas Kesehatan ...	48
Tabel	7.3	Banyaknya Rumah Sehat A, B, C ...	50
Tabel	7.4	Banyaknya Posyandu	51
Tabel	7.4	Banyaknya Sarana Air Bersih	52
Tabel	7.5	Banyaknya Jamban Umum, Inpres, dan Swadaya	53
Tabel	7.4	Banyaknya Penderita Cacat	54

BAB III PERTANIAN, PETERNAKAN, PERKEBUNAN DAN PERIKANAN

Tabel	9.1	Luas Panen dan Produksi Padi Sawah dan Gogo	55
Tabel	9.2	Luas Panen dan Produksi Padi Dan Jagung	56
Tabel	9.3	Luas Panen dan Kacang Panjang dan Bawang Merah	57
Tabel	9.4	Luas Panen dan Produksi Kacang Tanah dan Kedelai	58
Tabel	9.5	Luas Panen dan Produksi Kacang Hijau dan Sorghum (Cantel)	59
Tabel	9.6	Produksi Tanaman Perdagangan	60
Tabel	9.7	Banyaknya Pemilik Tambak.....	61

Tabel 9.8	Banyaknya Unggas	62
Tabel 9.9	Banyaknya Ternak	64

BAB IV PERHUBUNGAN DAN KOMUNIKASI

Tabel 10.1	Banyaknya Sarana Angkutan Darat Kendaraan Bermotor	66
Tabel 10.2	Banyaknya Sarana Angkutan Darat Kendaraan Tak Bermotor	67
Tabel 10.3	Jenis Permukaan, Kondisi, dan Kelas Jalan	68
Tabel 10.3	Banyaknya Jembatan Desa	69
Tabel 11.1	Banyaknya Televisi, Radio, Lis- trik, PLN dan Telephon	70

BAB V LAIN-LAIN

Tabel 12.1	Banyaknya Lapangan Olahraga	71
Tabel 13.2	Pemasukan Pajak Bumi dan Bangunan	73
Tabel 13.3	Banyaknya Pasar Kangkung	74
Tabel 13.4	Banyaknya Pasar Permanen dan Bukan Permanen	75

DAFTAR GRAFIK

Grafik 1	Luas Wilayah Dirinci Menurut Penggunaan	6
Grafik 2	Banyaknya Penduduk Menurut Usia dan Jenis Kelamin Penggunaan	24

LETAK GEOGRAFIS

1. Kecamatan Kangkung terletak dalam:

Wilayah Pembantu Bupati : Weleri
Kabupaten : Kendal
Propinsi : Jawa Tengah

2. Batas-batas wilayah:

Sebelah utara : Laut Jawa
Sebelah selatan : Kec. Gemuh
Sebelah barat : Kec. Rowosari
Sebelah timur : Kec. Cepiring

3. Jarak dari Ibukota Kangkung ke beberapa kota:

Kota Propinsi Jawa Tengah : 45 Km
Kota Kabupaten Kendal : 17 Km
Kota Kecamatan Gemuh : 13 Km
Kota Kecamatan Rowosari : 19 Km
Kota Kecamatan Cepiring : 10 Km

4. Ketinggian tanah:

Kecamatan Kangkung merupakan dataran rendah dengan ketinggian 2 - 5 meter dari permukaan laut.

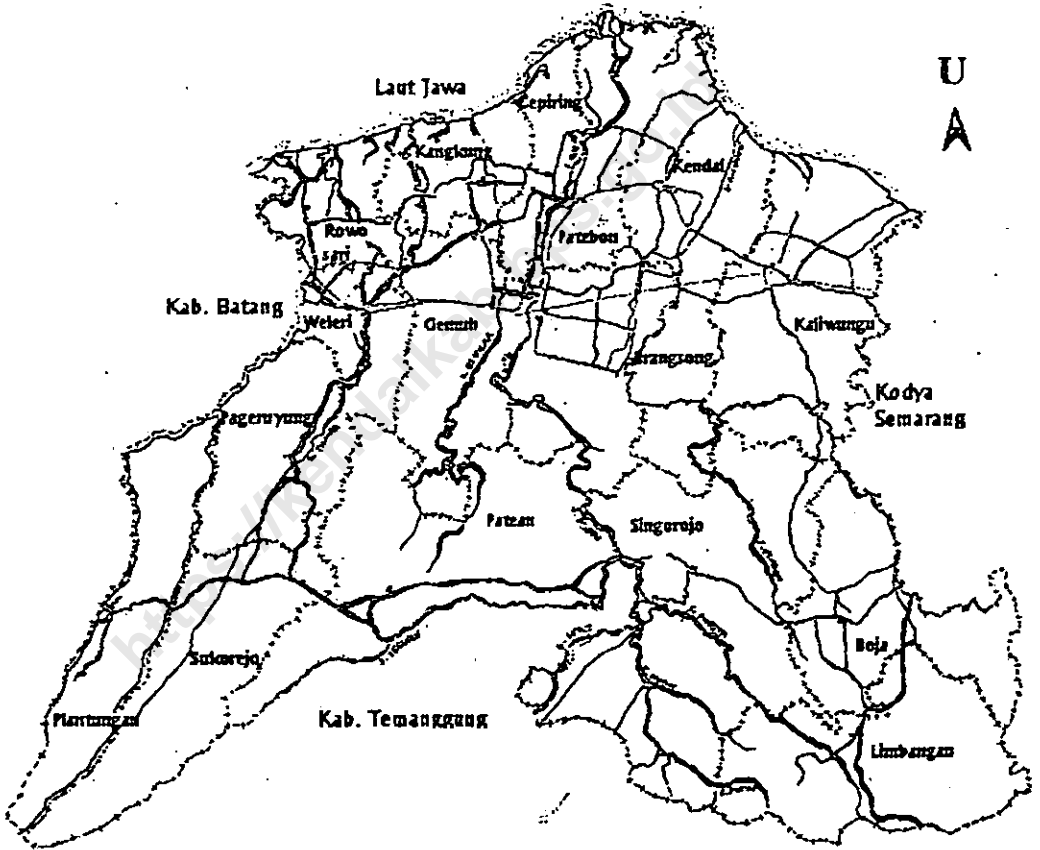
5. Suhu Udara:

Pagi/Siang hari : $\pm 32^{\circ}\text{C}$
Sore/Malam hari : $\pm 24^{\circ}\text{C}$

6. Curah Hujan :

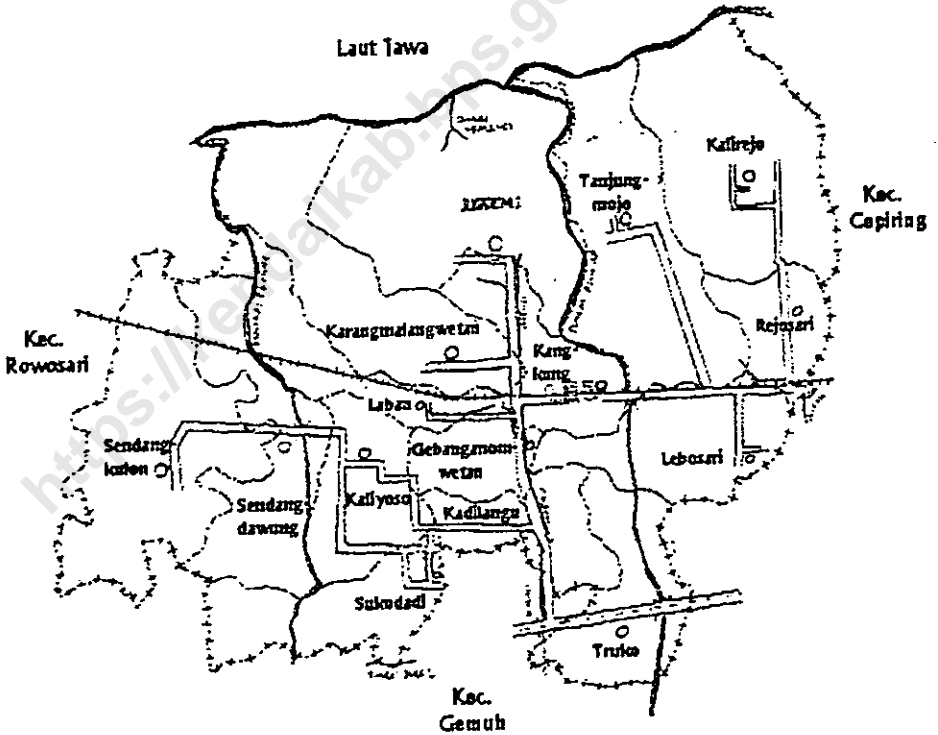
Curah hujan berkisar antara 1000 mm sampai dengan 1500 mm pertahun.

KABUPATEN KENDAL



KECAMATAN KANGKUNG

U
A



BPS MILIK
UNIT PERPUSTAKAAN &
DOKUMENTASI STATISTIK
BPS JAKARTA

Tabel : 1.1.

LUAS WILAYAH KECAMATAN KANGKUNG
DIRINCI MENURUT DESA

TAHUN : 2002

DESA	LUAS	PERSENTASE
(1)	(Km ²) (2)	(%) (3)
01. Sendangkulon	3,52	9,02
02. Sendangdawung	3,42	8,78
03. Sukodadi	1,62	4,16
04. Kailiyoso	1,45	3,72
05. Gebanganom Wt	1,20	3,08
06. Kadilangu	1,81	4,13
07. Truko	1,70	4,37
08. Lebosari	1,73	4,44
09. Kangkung	2,17	5,57
10. Laban	1,77	4,54
11. Karangmalang Wt	2,83	7,26
12. Jungsemi	6,08	15,59
13. Tanjungmojo	4,16	10,67
14. Rejosari	1,04	2,67
15. Kalbrejo	4,69	12,02
JUMLAH	38,88	100,00

BPS Kabupaten Kendal

Sumber data : Kantor Kecamatan Kangkung
Catatan :

Tabel : 1.2

JARAK DESA KE IBUKOTA KECAMATAN
KECAMATAN KANGKUNG
TAHUN : 2002

DESA	JARAK
(1)	(Km) (2)
01. Sendangkulon	4,50
02. Sendangdawung	4,00
03. Sukodadi	4,00
04. Kaliyoso	3,50
05. Gebanganom Wt	1,50
06. Kadilangu	2,50
07. Truko	3,50
08. Lebosari	2,00
09. Kangkung	0,00
10. Laban	1,00
11. Karangmalang Wt	1,50
12. Jungsemi	2,00
13. Tanjungmojo	2,00
14. Rejosari	3,00
15. Kalirejo	3,50

Sumber data : Kantor Kecamatan Kangkung
Catatan :

Tabel : 1.3

LUAS WILAYAH KECAMATAN KANGKUNG
DIRINCI MENURUT PENGGUNAAN

TAHUN : 2002

JENIS PENGGUNAAN	LUAS (Km ²)	PERSENTASE (%)
(1)	(2)	(3)
01. Tanah Sawah	18,30	46,85
02. Tanah Pekarangan	7,24	18,58
03. Tanah Tegalan	4,94	12,67
04. Tambak dan Kotam	1,88	4,82
05. Hutan	0,00	0,00
06. Perkebunan	0,00	0,00
07. Lain-lain	6,62	16,99
JUMLAH	38,98	100,00

BPS Kabupaten Kendal

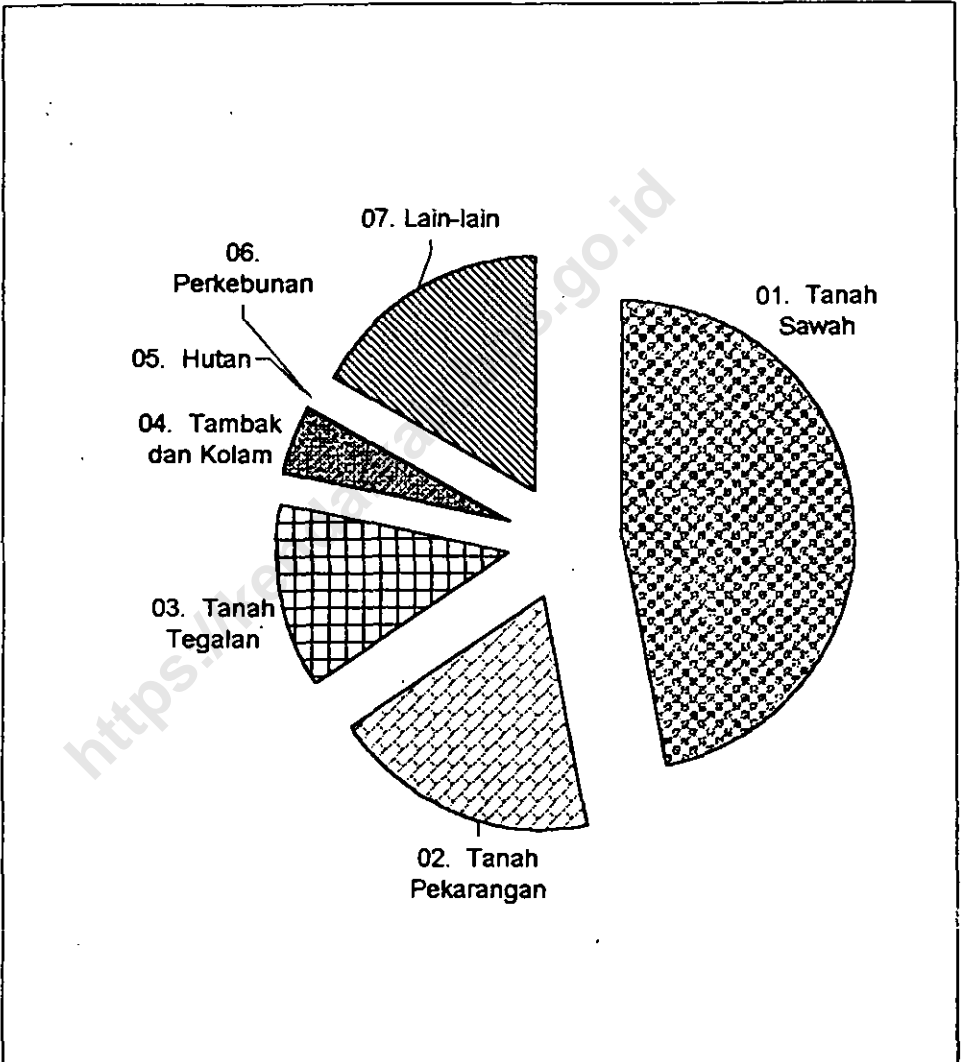
Sumber data : Statistik Kecamatan Kangkung

Catatan :

Grafik : 1

LUAS WILAYAH KECAMATAN KANGKUNG
DIRINCI MENURUT PENGGUNAAN

TAHUN : 2002



Sumber data : Statistik Kecamatan Kangkung
Catatan :

BPS Kabupaten Kendal

Tabel : 1.4

**LUAS TANAH SAWAH MENURUT JENIS PENGAIRANNYA
KECAMATAN KANGKUNG**

TAHUN : 2002

DESA	SETENGAH		NON	TADAH	JUMLAH
	TEHNIS	TEHNIS	TEHNIS	HUJAN DIUSAHAKAN	
(1)	(Ha) (2)	(Ha) (3)	(Ha) (4)	(Ha) (5)	(Ha) (6)
01. Sendangkulon	249,00	0,00	0,00	0,00	249,00
02. Sendangdawung	126,00	0,00	0,00	0,00	126,00
03. Sukodadi	85,00	0,00	0,00	0,00	85,00
04. Kailyoso	103,00	0,00	0,00	0,00	103,00
05. Gebanganom Wt	87,00	0,00	0,00	0,00	87,00
06. Kadilangu	88,00	0,00	0,00	0,00	88,00
07. Truko	67,00	0,00	0,00	0,00	67,00
08. Lebosari	66,00	0,00	0,00	0,00	66,00
09. Kangkung	78,00	0,00	0,00	0,00	78,00
10. Laban	36,00	0,00	0,00	0,00	36,00
11. Karangmalang Wt	143,00	0,00	0,00	0,00	143,00
12. Jungsemi	207,00	0,00	0,00	0,00	207,00
13. Tanjungmojo	183,00	0,00	0,00	0,00	183,00
14. Rejosari	70,00	0,00	0,00	0,00	70,00
15. Kalrejo	232,00	0,00	0,00	0,00	232,00
JUMLAH 2002	1.830,00	0,00	0,00	0,00	1.830,00
2001	1.830,00	0,00	0,00	0,00	1.830,00
2000	1.830,00	0,00	0,00	0,00	1.830,00

BPS Kabupaten Kendal

Sumber data : Monografi DESA 2002

Catatan :

Tabel : 1.5

**LUAS TANAH KERING DIRINCI MENURUT JENISNYA
KECAMATAN KANGKUNG**

TAHUN : 2002

DESA	PEKA-	TEGALAN	PENGGEM-	TAMBAK	KOLAM
	RANGAN		BALAAAN		
	(Ha)	(Ha)	(Ha)	(Ha)	(Ha)
(1)	(2)	(3)	(4)	(5)	(6)
01. Sendangkulon	82,00	0,00	0,00	0,00	0,00
02. Sendangdawung	70,20	30,70	0,00	0,00	0,00
03. Sukodadi	43,00	5,20	0,00	0,00	0,00
04. Kaliyoso	37,40	0,00	0,00	0,00	0,00
05. Gebanganom Wt	16,60	8,30	0,00	0,00	0,00
06. Kadilangu	35,70	3,00	0,00	0,00	0,00
07. Truko	61,80	24,70	0,00	0,00	0,00
08. Lebosari	29,40	37,20	0,00	0,00	0,00
09. Kangkung	47,80	38,10	0,00	0,00	0,00
10. Laban	26,20	50,80	0,00	0,00	0,00
11. Karangmalang Wt	62,30	63,80	0,00	0,00	0,00
12. Jungsemi	57,70	181,30	0,00	49,60	0,00
13. Tanjungmojo	52,60	49,40	0,00	25,60	0,00
14. Rejosari	27,80	0,00	0,00	0,00	0,00
15. Kalrejo	73,80	1,40	0,00	112,50	0,00
JUMLAH 2001	724,30	493,90	0,00	187,70	0,00
2000	724,30	493,90	0,00	187,70	0,00
1999	724,30	493,90	0,00	187,70	0,00

BPS Kabupaten Kendal

Sumber data : Monografi DESA 2002

Catatan :

Tabel : 1.5 (lanjutan)

LUAS TANAH KERING DIRINCI MENURUT JENISNYA
KECAMATAN KANGKUNG

TAHUN : 2002

DESA	HUTAN		PERKEBUNAN		LAIN-	JUNLAH
	RAKYAT	NEGARA	RAKYAT	NEGARA	LAIN	
	(Ha)	(Ha)	(Ha)	(Ha)	(Ha)	
(1)	(7)	(8)	(9)	(10)	(11)	(12)
01. Sendangkulon	0,00	0,00	0,00	0,00	20,60	102,60
02. Sendangdawung	0,00	0,00	0,00	0,00	114,70	215,60
03. Sukodadi	0,00	0,00	0,00	0,00	19,00	67,20
04. Kalyoso	0,00	0,00	0,00	0,00	4,50	41,80
05. Gebanganom Wt	0,00	0,00	0,00	0,00	8,20	33,10
06. Kadilangu	0,00	0,00	0,00	0,00	34,10	72,80
07. Truko	0,00	0,00	0,00	0,00	16,70	103,20
08. Lebosari	0,00	0,00	0,00	0,00	40,50	107,10
09. Kangkung	0,00	0,00	0,00	0,00	53,10	139,00
10. Laban	0,00	0,00	0,00	0,00	64,10	141,10
11. Karangmalang Wt	0,00	0,00	0,00	0,00	13,90	140,00
12. Jungsemi	0,00	0,00	0,00	0,00	112,10	400,70
13. Tanjungmojo	0,00	0,00	0,00	0,00	105,40	233,00
14. Rejosari	0,00	0,00	0,00	0,00	6,30	34,10
15. Kallinejo	0,00	0,00	0,00	0,00	48,90	238,60
JUMLAH 2002	0,00	0,00	0,00	0,00	662,10	2.068,00
2001	0,00	0,00	0,00	0,00	662,10	2.068,00
2000	0,00	0,00	0,00	0,00	662,10	2.068,00

BPS Kabupaten Kendal

Sumber data : Monografi DESA 2002

Catatan :

Tabel : 1.6

**BANYAKNYA HARI HUJAN
KECAMATAN KANGKUNG
TAHUN 1999 - 2002**

BULAN	1999	2000	2001	2002
(1)	(2)	(3)	(4)	(5)
01. Januari	10	13	12	19
02. Pebruari	11	14	15	19
03. Maret	6	12	16	9
04. April	4	5	11	7
05. Mei	4	8	5	4
06. Juni	2	5	8	1
07. Juli	3	4	5	2
08. Agustus	2	0	0	0
09. September	2	2	5	0
10. Oktober	6	5	7	0
11. Nopember	7	19	6	9
12. Desember	12	6	10	9
JUMLAH	69	93	100	79
Rata-rata	8	8	8	7

BPS Kabupaten Kendal

Sumber data : Pengaliran Ranting Kangkung
Catatan :

Tabel : 1.7

BANYAKNYA CURAH HUJAN
KECAMATAN KANGKUNG
TAHUN 1999 - 2002

BULAN	1999	2000	2001	2002
(1)	(2)	(3)	(4)	(5)
01. Januari	300	251	357	463
02. Pebruari	327	237	211	874
03. Maret	117	145	395	157
04. April	93	62	211	87
05. Mei	58	130	56	131
06. Juni	54	123	177	6
07. Juli	39	83	51	49
08. Agustus	14	0	0	0
09. September	25	36	41	0
10. Oktober	102	127	221	0
11. Nopember	193	393	171	168
12. Desember	324	114	120	165
JUMLAH	1.644	1.701	2.011	2.098
Rata-rata	137	142	168	175

BPS Kabupaten Kendal

Sumber data : Pengaliran Ranting Kangkung

Catatan :

Tabel : 2.1

**BANYAKNYA DUSUN/DUKUH, RUKUN WARGA, DAN RUKUN TETANGGA
KECAMATAN KANGKUNG**

TAHUN : 2002

DESA	DUSUN DUKUH	RUKUN WARGA	RUKUN TETANGGA
(1)	(2)	(3)	(4)
01. Sendangkulon	5	5	26
02. Sendangdarung	4	4	33
03. Sukodadi	2	2	14
04. Kaliyoso	3	3	15
05. Gebanganom Wt	1	2	13
06. Kadilangu	3	3	18
07. Truko	4	6	19
08. Lebosari	3	7	21
09. Kangkung	4	4	21
10. Laban	2	2	12
11. Karangmatang Wt	1	3	21
12. Jungsemi	3	4	27
13. Tanjungmojo	3	6	31
14. Rejosari	3	3	18
15. Kalirejo	4	6	43
JUMLAH 2002	45	60	332
2001	45	60	332
2000	45	60	338

BPS Kabupaten Kendal

Sumber data : Statistik Kecamatan Kangkung

Catatan :

Tabel : 2.2

BANYAKNYA BALAI DESA DAN KANTOR DESA
KECAMATAN KANGKUNG

TAHUN : 2002

DESA	BALAI DESA	KANTOR DESA
(1)	(2)	(3)
01. Sendangkulon	1	1
02. Sendangdawung	1	1
03. Sukodadi	1	1
04. Kaliyoso	1	1
05. Gebanganom Wt	1	1
06. Kadilangu	1	1
07. Truko	1	1
08. Lebosari	1	1
09. Kangkung	1	1
10. Laban	1	1
11. Karangmalang Wt	1	1
12. Jungsemi	1	1
13. Tanjungmojo	1	1
14. Rejosari	1	1
15. Kalrejo	1	1
JUMLAH	15	15

BPS Kabupaten Kendal

Sumber data : Kantor Kecamatan Kangkung

Catatan :

Tabel : 2.3

**BANYAKNYA PERANGKAT DESA
KECAMATAN KANGKUNG**

TAHUN : 2002

DESA	KEPALA DESA/ KEL.		SEK. DESA/ KEL.		KEPALA URUSAN		PEMB. KEPALA URUSAN		KEPALA DUSUN		PEMB. KEPALA DUSUN		JUMLAH	
	L	P	L	P	L	P	L	P	L	P	L	P	L	P
	(1)	(2)	(3)	(4)	(5)	(6)	(7)	(8)	(9)	(10)	(11)	(12)	(13)	(14)
01. Sendangkulon	1	0	1	0	5	0	8	0	5	0	0	0	20	0
02. Sendangdawung	1	0	1	0	4	1	2	0	4	0	0	0	12	1
03. Sukodadi	1	0	1	0	4	1	1	0	2	0	0	0	9	1
04. Kaliyoso	1	0	1	0	5	0	0	0	2	1	0	0	9	1
05. Gebanganom Wt	0	1	1	0	5	0	0	0	1	0	0	0	7	1
06. Kadilangu	1	0	1	0	5	0	0	0	3	0	0	0	10	0
07. Truko	1	0	1	0	4	1	3	0	4	0	0	0	13	1
08. Lebosari	1	0	1	0	5	0	0	0	3	0	0	0	10	0
09. Kangkung	1	0	1	0	5	0	0	0	4	0	0	0	11	0
10. Laban	1	0	0	1	4	1	0	0	2	0	0	0	7	2
11. Karangmalang Wt	1	0	0	1	3	2	1	0	1	0	0	0	6	3
12. Jungsemi	1	0	1	0	5	0	3	0	3	0	0	0	13	0
13. Tanjungmojo	1	0	1	0	5	0	3	0	3	0	0	0	13	0
14. Rejosari	0	1	1	0	5	0	0	0	3	0	0	0	9	1
15. Kalirejo	1	0	1	0	5	0	1	0	4	0	0	0	12	0
JUMLAH 2002	13	2	13	2	69	8	22	0	44	1	0	0	161	11
2001	13	2	11	2	69	8	22	0	44	1	0	0	159	11
2000	12	2	10	2	62	5	22	0	37	1	0	0	143	10

BPS Kabupaten Kendal

Sumber data : Kantor Kecamatan Kangkung

Catatan :

Tabel : 3.1.

**BANYAKNYA RUMAH TANGGA DAN BANGUNAN TEMPAT TINGGAL
KECAMATAN KANGKUNG**

TAHUN : 2002

DESA	RUMAH TANGGA	BANGUNAN TEMPAT TINGGAL
(1)	(2)	(3)
01. Sendangkulon	1.597	1.517
02. Sendangdunung	1.105	1.107
03. Sukodadi	618	585
04. Kaliyoso	455	457
05. Gebanganom Wt	321	324
08. Kadilangu	521	502
07. Truko	795	715
08. Labosari	558	537
09. Kangkung	664	630
10. Laban	342	332
11. Karangmalang Wt	705	669
12. Jungsemi	944	914
13. Tanjungmojo	942	896
14. Rajosari	525	527
15. Kalinejo	1.476	1.327
JUMLAH 2002	11.565	11.039
2001	11.172	10.608
2000	10.768	10.394

BPS Kabupaten Kendal

Sumber data : Statistik Kecamatan Kangkung

Catatan :

Tabel : 3.2

**KEPADATAN RUMAH TANGGA
KECAMATAN KANGKUNG**

TAHUN : 2002

DESA	PENDUDUK	RUMAH TANGGA	KEPADATAN (Orang/KIK)
(1)	(2)	(3)	(4)
01. Sendangkulon	5.843	1.597	4
02. Sendangdawung	4.488	1.105	4
03. Sukodadi	2.473	618	4
04. Kaliyoso	1.965	455	4
05. Gebanganom Wt	1.467	321	5
06. Kadilangu	2.156	521	4
07. Truko	3.149	795	4
08. Lebosari	2.524	558	5
09. Kangkung	2.447	664	4
10. Laban	1.502	342	4
11. Karangmatang Wt	2.859	705	4
12. Jungsemi	4.343	944	5
13. Tanjungmojo	3.942	942	4
14. Rejosari	2.161	525	4
15. Kalirejo	5.275	1.475	4
JUMLAH 2002	48.594	11.565	4
2001	48.194	11.172	4
2000	45.885	10.768	4

BPS Kabupaten Kendal

Sumber data : Statistik Kecamatan Kangkung

Catatan :

Tabel : 3.3

**BANYAKNYA KELUARGA MENURUT TAHAPAN
KECAMATAN KANGKUNG**

TAHUN : 2002

DESA	PRA SEJAHTERA		SEJAHTERA I		SEJAHTERA	SEJAHTERA	JUM LAH
	ALEK	BAE	ALEK	BAE	III	III+	
(1)	(2)	(3)	(4)	(5)	(6)	(7)	(7)
01. Sendangkulon	132	999	0	68	222	33	1452
02. Sendangdawung	158	633	0	10	155	60	1018
03. Sukodadi	41	346	0	45	71	39	542
04. Kaliyoso	55	314	0	7	92	35	503
05. Gebanganom Wt	47	193	0	4	52	30	328
06. Kadilangu	54	359	0	2	134	2	551
07. Truko	171	260	0	38	294	47	810
08. Lebosari	101	242	0	8	231	7	589
09. Kangkung	120	379	0	41	59	58	657
10. Laban	130	142	0	4	97	29	402
11. Karangmalang Wt	140	345	0	45	231	29	790
12. Jungsemi	195	687	0	0	168	22	1072
13. Tanjungmojo	208	509	9	17	285	0	1028
14. Rejosari	171	154	0	0	170	19	514
15. Kalirejo	212	972	0	21	290	8	1503
JUMLAH 2002	1933	6534	9	308	2551	418	11753
2001	1933	6507	9	308	2622	418	11797
2000	2420	5758	74	342	2176	0	10768

BPS Kabupaten Kendal

Sumber data : PPLKB Kecamatan Kangkung

Catatan : - ALEK : Alasan Ekonomi

- BAE : Bukan Alasan Ekonomi

Tabel : 3.4

**BANYAKNYA TEMPAT TINGGAL PENDUDUK
KECAMATAN KANGKUNG**

TAHUN : 2002

DESA	PER- MANEN	SEMI PER- MANEN	PAPAN	BAMBU	JUMLAH
(1)	(2)	(3)	(4)	(5)	(6)
01. Sendangkulon	83	56	1.082	296	1.517
02. Sendangdawung	47	30	778	252	1.107
03. Sukodadi	29	37	328	191	585
04. Kallyoso	23	12	401	21	457
05. Gebanganom Wt	17	23	208	76	324
06. Kadilangu	37	54	345	66	502
07. Truko	107	67	472	69	715
08. Lebosari	43	71	384	39	537
09. Kangkung	31	74	410	115	630
10. Laban	24	29	201	78	332
11. Karangmalang Wt	103	46	447	73	669
12. Jungsemi	46	31	502	335	914
13. Tanjungmojo	24	29	671	172	896
14. Rejosari	44	69	372	42	527
15. Kallrejo	66	60	696	505	1.327
JUMLAH 2002	724	688	7.297	2.330	11.039
2001	675	643	6.529	2.781	10.608
2000	584	580	6.486	2.744	10.394

BPS Kabupaten Kendal

Sumber data : Statistik Kecamatan Kangkung

Catatan :

Tabel : 3.5

BANYAKNYA PENDUDUK DIRINCI MENURUT JENIS KELAMIN
KECAMATAN KANGKUNG

TAHUN : 2002

DESA	LAKHLAKI	PEREMPUAN	JUMLAH
(1)	(2)	(3)	(4)
01. Sendangkulon	2.876	2.967	5.843
02. Sendangdawung	2.218	2.270	4.488
03. Sukodadi	1.198	1.275	2.473
04. Kalyoso	981	984	1.965
05. Gebanganom Wt	732	735	1.467
06. Kadilangu	1.056	1.100	2.156
07. Truko	1.572	1.577	3.149
08. Lebosari	1.252	1.272	2.524
09. Kangkung	1.144	1.303	2.447
10. Laban	764	738	1.502
11. Karangmalang Wt	1.430	1.429	2.859
12. Jungsemi	2.176	2.167	4.343
13. Tanjungmojo	1.944	1.998	3.942
14. Rejosari	1.104	1.057	2.161
15. Kalrejo	2.592	2.683	5.275
JUMLAH 2002	23.039	23.555	46.594
2001	22.923	23.271	46.194
2000	22.739	23.248	45.985

BPS Kabupaten Kendal

Sumber data: Monografi DESA 2002

Catatan :

Tabel : 3.6

KEPADATAN PENDUDUK
KECAMATAN KANGKUNG

TAHUN : 2002

DESA	PENDUDUK	LUAS	KEPADATAN
(1)	(2)	(Km ²) (3)	(Orang/Km ²) (4)
01. Sendangkulon	5.843	4	1.662
02. Sendangdawung	4.488	3	1.314
03. Sukrodadi	2.473	2	1.525
04. Kalyoso	1.965	1	1.356
05. Gebanganom Wt	1.467	1	1.221
06. Kadilangu	2.156	2	1.341
07. Truko	3.149	2	1.850
08. Lebosari	2.524	2	1.458
09. Kangkung	2.447	2	1.128
10. Laban	1.502	2	848
11. Karangmatang Wt	2.859	3	1.010
12. Jungsemi	4.343	6	715
13. Tanjungmojo	3.942	4	948
14. Rejosari	2.181	1	2.076
15. Kalirejo	5.275	5	1.126
JUMLAH 2002	46.594	39	1.195
2001	48.194	39	1.185
2000	45.885	39	1.180

BPS Kabupaten Kendal

Sumber data : Statistik Kecamatan Kangkung
Catatan :

Tabel : 3.7

SEX RATIO PENDUDUK LAKI-LAKI TERHADAP PEREMPUAN
KECAMATAN KANGKUNG

TAHUN : 2002

DESA	PENDUDUK		SEX RATIO
	LAKI-LAKI	PEREMPUAN	(PER 1000)
(1)	(2)	(3)	(4)
01. Sendangkulon	2.876	2.967	969
02. Sendangdawung	2.218	2.270	977
03. Sukodadi	1.198	1.275	940
04. Kaliyoso	981	984	997
05. Gebanganom Wt	732	735	996
06. Kadilangu	1.056	1.100	960
07. Truko	1.572	1.577	997
08. Lebosari	1.252	1.272	984
09. Kangkung	1.144	1.303	878
10. Laban	764	738	1.035
11. Karangmalang Wt	1.430	1.429	1.001
12. Jungsemi	2.176	2.167	1.004
13. Tanjungmojo	1.944	1.998	973
14. Rejosari	1.104	1.057	1.044
15. Kalirejo	2.582	2.683	966
JUMLAH 2002	23.039	23.555	978
2001	22.923	23.271	985
2000	22.739	23.246	978

BPS Kabupaten Kendal

Sumber data : Statistik Kecamatan Kangkung

Catatan :

Tabel : 3.8

**PERKEMBANGAN PENDUDUK PER TAHUN
KECAMATAN KANGKUNG**

TAHUN : 2002

TAHUN	PENDUDUK	PERKEMBANGAN
		PENDUDUK (%)
(1)	(2)	(3)
1983		
1984		
1985		
1986		
1987		
1988		
1989		
1990		
1991		
1992		
1993	43.903	
1994	44.228	
1995	44.408	0,41
1996	45.555	2,58
1997	45.754	0,44
1998	45.880	0,28
1999	45.801	-0,17
2000	45.985	0,40
2001	46.194	0,45
2002	46.594	0,87

BPS Kabupaten Kendal

Sumber data : Statistik Kecamatan Kangkung

Catatan : Jumlah penduduk tahun 1989 mengalami penurunan dibanding tahun 1998 karena pada bulan April 1999 ada pembenahan administrasi kependudukan di pemerintahan desa (ada perubahan penduduk yang tidak diadministrasikan).

Tabel : 3.9

**BANYAKNYA PENDUDUK MENURUT KELOMPOK UMUR
DAN JENIS KELAMIN
KECAMATAN KANGKUNG
TAHUN : 2002**

UMUR	LAKHLAKI	PEREMPUAN	JUMLAH
(1)	(2)	(3)	(4)
0 - 4	2.014	2.047	4.061
5 - 9	2.098	2.138	4.234
10 - 14	2.304	2.352	4.656
15 - 19	1.956	1.986	3.942
20 - 24	1.727	1.734	3.461
25 - 29	1.745	1.784	3.529
30 - 39	3.264	3.303	6.567
40 - 49	3.254	3.329	6.583
50 - 59	3.198	3.299	6.497
60 keatas	1.481	1.583	3.064
JUMLAH 2002	23.039	23.555	46.594
2001	22.923	23.271	46.194
2000	22.739	23.248	45.985

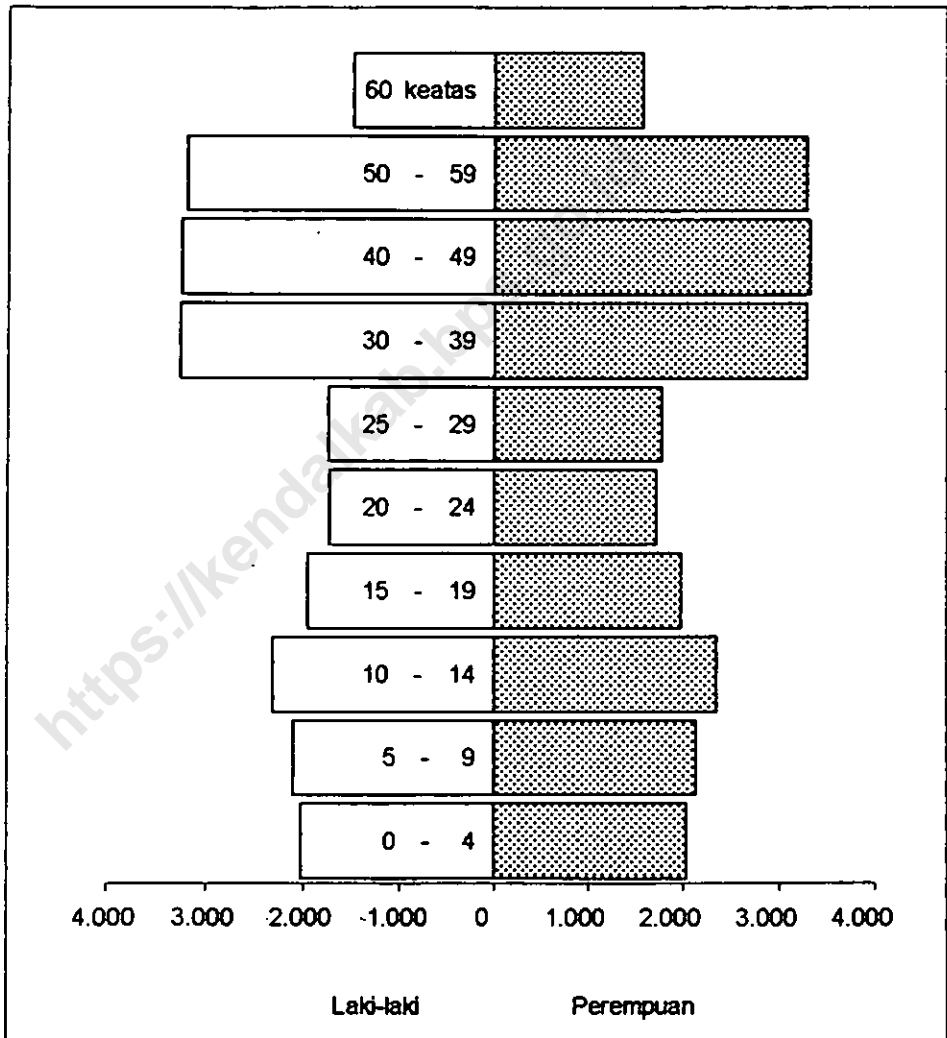
BPS Kabupaten Kendal

Sumber data : Statistik Kecamatan Kangkung

Catatan :

Grafik : 2

BANYAKNYA PENDUDUK MENURUT KELOMPOK UMUR
DAN JENIS KELAMIN
KECAMATAN KANGKUNG
TAHUN : 2002



BPS Kabupaten Kendal

Sumber data : Statistik Kecamatan Kangkung

Tabel : 3.10

BANYAKNYA PENDUDUK UMUR 5 - 6, 7 - 12, 13 - 15
KECAMATAN KANGKUNG

TAHLUN : 2002

DESA	5 - 6	7 - 12	13 - 15
(1)	(2)	(3)	(4)
01. Sendangkulon	238	708	354
02. Sendangdawung	180	542	270
03. Sukodadi	98	288	143
04. Kaliyoso	80	240	120
05. Gebanganom Wt	58	176	89
06. Kadilangu	87	262	131
07. Truko	127	382	192
08. Lebosari	103	309	154
09. Kangkung	99	296	148
10. Laban	82	184	92
11. Karangmalang Wt	116	349	174
12. Jungaeni	178	530	264
13. Tanjungmojo	159	478	239
14. Rejosari	88	263	131
15. Kalinejo	214	637	320
JUMLAH 2002	1.881	5.642	2.821
2001	1.885	5.594	2.787
2000	2.149	7.167	1.696

BPS Kabupaten Kendal

Sumber data : Statistik Kecamatan Kangkung
Kabupaten :

Tabel : 3.11

BANYAKNYA MUTASI PENDUDUK
KECAMATAN KANGKUNG

TAHUN : 2002

DESA	KELA- HIRAN	KEMA- TIAN	DATANG	PERGI
(1)	(2)	(3)	(4)	(5)
01. Sendangkulon	107	44	5	24
02. Sendangdawung	76	34	24	11
03. Sukodadi	47	18	102	5
04. Kallyoso	17	15	3	2
05. Gebanganom Wt	24	13	19	9
06. Kadilangu	28	12	8	11
07. Truko	51	26	6	10
08. Lebosari	16	8	28	38
09. Kangkung	23	21	16	2
10. Laban	13	12	5	8
11. Karangmalang Wt	48	32	8	23
12. Jungsemi	47	26	10	22
13. Tanjungmojo	52	19	5	14
14. Rejosari	16	8	3	1
15. Kalirejo	38	14	42	5
JUMLAH 2002	603	302	284	185
2001	589	374	156	162
2000	549	299	150	216

BPS Kabupaten Kendal

Sumber data : Kantor Kecamatan Kangkung

Catatan :

Tabel : 3.12

**BANYAKNYA PENDUDUK DI ATAS 5 TAHUN
DIRINCI MENURUT PENDIDIKAN
KECAMATAN KANGKUNG
TAHUN : 2002**

DESA	TIDAK	TIDAK	BELUM	TAMAT SD
	SEKOLAH	TAMAT SD		
(1)	(2)	(3)	(4)	(5)
01. Sendangkulon	347	722	715	1.809
02. Sendangdawung	172	228	571	2.174
03. Sukodadi	154	286	301	834
04. Kallyoso	244	475	210	548
05. Gebanganom Wt	141	247	184	488
06. Kadilangu	180	225	295	842
07. Truko	154	532	262	898
08. Lebosari	185	329	299	1.063
09. Kangkung	267	385	322	966
10. Laban	198	180	180	306
11. Karangmalang Wt	138	194	374	1.443
12. Jungsemi	549	562	545	1.896
13. Tarjungmojo	121	613	472	1.387
14. Rejosari	225	456	243	430
15. Kalirejo	233	633	660	1.012
JUMLAH 2002	3.308	6.065	5.633	16.094
2001	3.297	6.013	5.584	15.849
2000	3.206	5.794	6.015	14.713

BPS Kabupaten Kendal

Sumber data : Statistik Kecamatan Kangkung

Catatan :

Tabel : 3.12 (Lanjutan)

**BANYAKNYA PENDUDUK DI ATAS 5 TAHUN
DIRINCI MENURUT PENDIDIKAN
KECAMATAN KANGKUNG
TAHUN : 2002**

DESA	TAMAT		
	SLTP	SLTA	PT /AKADEMI
(1)	(6)	(7)	(8)
01. Sendangkulon	1.218	522	35
02. Sendangdawung	730	230	32
03. Sukodadi	396	144	14
04. Kalityoso	191	125	12
05. Gebanganom Wt	142	104	12
06. Kadilangu	290	133	17
07. Truko	539	451	72
08. Lebosari	216	277	43
09. Kangkung	128	164	22
10. Laban	355	145	18
11. Karangmalang Wt	182	153	33
12. Jungsemi	199	237	11
13. Tanjungmojo	431	406	72
14. Rejosari	289	294	33
15. Kalirejo	1.342	938	36
JUMLAH 2002	6.648	4.323	462
2001	6.591	4.345	489
2000	6.357	4.085	487

BPS Kabupaten Kendal

Sumber data : Statistik Kecamatan Kangkung

Catatan :

Tabel : 3.13

BANYAKNYA PENDUDUK DI ATAS 10 TAHUN YANG BEKERJA
DIRINCI MENURUT MATA PENCAHARIAN
KECAMATAN KANGKUNG
TAHUN : 2002

DESA	PETANI	BURUH TANI	NELAYAN	PENGU- SAHA	BURUH INDUSTRI/ BANGUNAN
(1)	(2)	(3)	(4)	(5)	(6)
01. Sendangtulon	1.118	1.838	151	32	240
02. Sendangdarung	774	1.271	0	22	188
03. Sukodadi	431	708	0	12	92
04. Kaliyoso	318	523	0	9	68
05. Gebanganom Wt	225	389	0	6	49
06. Kadilangu	385	599	0	10	78
07. Truko	556	914	0	16	119
08. Lebosari	391	642	0	11	84
09. Kangkung	465	764	0	13	99
10. Laban	239	393	0	7	51
11. Karangmalang Wt	494	811	7	14	106
12. Jungsemi	661	1.088	2	19	142
13. Tanjungmojo	659	1.083	4	20	141
14. Rejosari	368	604	102	10	79
15. Kallrejo	1.032	1.696	197	30	221
JUMLAH 2002	8.096	13.299	463	231	1.735
2001	9.122	12.168	374	181	1.607
2000	8.130	12.208	374	177	1.577

BPS Kabupaten Kendal

Sumber data : Statistik Kecamatan Kangkung

Catatan :

Tabel : 3.13 (Lanjutan)

**BANYAKNYA PENDUDUK DI ATAS 10 TAHUN YANG BEKERJA
DIRINCI MENURUT MATA PENCAHARIAN
KECAMATAN KANGKUNG
TAHUN : 2002**

DESA	PE - DAGANG	ANG - KUTAN	PNS / ABRI	PEN - SIJUN	LAIN- LAIN
(1)	(7)	(8)	(9)	(10)	(11)
01. Sendangkulon	98	29	27	30	1.086
02. Sendangdawung	66	16	34	6	881
03. Sukodadi	37	20	18	16	458
04. Kaliyoso	27	8	4	3	384
05. Gebanganom Wt	19	14	11	5	236
06. Kadilangu	31	29	28	8	368
07. T r u k o	48	41	41	7	571
08. Lebosari	33	16	17	4	426
09. Kangkung	40	33	12	6	501
10. L a b a n	20	11	11	3	260
11. Karangmalang Wt	42	13	35	4	526
12. Jungsemi	57	16	23	3	738
13. Tanjungmojo	56	36	56	16	670
14. Rejosari	32	12	49	4	268
15. Kalirejo	88	53	121	6	848
JUMLAH 2002	694	347	487	121	8.181
2001	561	293	483	114	7.913
2000	559	289	529	114	7.754

BPS Kabupaten Kendal

Sumber data : Statistik Kecamatan Kangkung

Catatan :

Tabel : 3.14.

BANYAKNYA KEPALA KELUARGA PEREMPUAN
KECAMATAN KANGKUNG
TAHUN : 2002

DESA	BANYAKNYA KK PEREMPUAN
(1)	(2)
01. Sendangkulon	102
02. Sendangdawung	53
03. Sukodadi	98
04. Kalyoso	91
05. Gebanganom Wt	53
06. Kadilangu	38
07. Truko	188
08. Lebosari	19
09. Kangkung	83
10. Laban	28
11. Karangmatang Wt	288
12. Jungseml	212
13. Tanjungmojo	118
14. Rejosari	45
15. Kalirejo	243
JUMLAH 2002	1.655

Sumber data : Kantor Kecamatan Kangkung
Catatan :

BPS Kabupaten Kendal

Tabel : 4.1.

BANYAKNYA PUS AKSEPTOR KB AKTIF
KECAMATAN KANGKUNG

TAHUN : 2002

DESA	PUS	KONTRASEPSI		
		IUD	PIL	KONDOM
(1)	(2)	(3)	(4)	(5)
01. Sendangkulon	962	10	193	0
02. Sendangdawung	588	4	246	0
03. Sukodadi	362	5	36	0
04. Kallyoso	327	2	96	0
05. Gebanganom Wt	225	19	30	0
06. Kadilangu	374	13	52	0
07. Truko	567	9	96	0
08. Lebosari	399	3	120	0
09. Kangkung	430	3	112	0
10. Laban	217	4	74	0
11. Karangmalang Wt	481	9	95	0
12. Jungsemi	668	23	256	0
13. Tanjungmojo	658	9	77	2
14. Rejosari	309	4	45	0
15. Kalirejo	899	4	244	2
JUMLAH 2002	7.446	121	1.772	4
2001	7.306	119	1.957	4
2000	7.038	124	1.948	3

BPS Kabupaten Kendal

Sumber data : PPLKB Kecamatan Kangkung

Catatan :

Tabel : 4.1. (lanjutan)

BANYAKNYA PUS AKSEPTOR KB AKTIF
KECAMATAN KANGKUNG

TAHUN : 2002

DESA	KONTRASEPSI				
	IMP	SUNTIK	MOP	MOW	JUMLAH
(1)	(6)	(7)	(8)	(9)	(10)
01. Sendangkulon	102	383	15	1	704
02. Sendangdawung	10	202	1	0	483
03. Sukodadi	16	190	0	0	247
04. Kaliyoso	33	154	1	1	287
05. Gebanganom Wt	21	105	0	2	177
06. Kadilangu	38	179	2	7	291
07. Truko	18	298	10	9	440
08. Lebosari	24	169	1	1	318
09. Kangkung	6	201	0	4	326
10. Laban	37	85	0	3	203
11. Karangmalang Wt	36	246	1	1	388
12. Jungsemi	23	222	2	5	531
13. Tanjungmojo	65	312	15	6	488
14. Rejosari	23	184	0	18	252
15. Kalirejo	23	353	2	6	634
JUMLAH 2002	475	3.263	50	62	5.747
2001	549	2.852	51	58	5.407
2000	558	2.605	51	58	5.352

BPS Kabupaten Kendal

Sumber data : PPLKB Kecamatan Kangkung

Catatan :

Tabel : 5.1

BANYAKNYA PEMELUK AGAMA
KECAMATAN KANGKUNG

TAHUN : 2002

DESA	ISLAM	KRISTEN		BUDHA	HINDU	LAINNYA
		PROT.	KTL.			
(1)	(2)	(3)	(4)	(5)	(6)	(7)
01. Sendangkulon	5.841	0	2	0	0	0
02. Sendangdawung	4.488	0	0	0	0	0
03. Sukodadi	2.473	0	0	0	0	0
04. Kaliyoso	1.865	0	0	0	0	0
05. Gebanganom Wt	1.487	0	0	0	0	0
06. Kadilangu	2.156	0	0	0	0	0
07. Truko	3.149	0	0	0	0	0
08. Lebosari	2.524	0	0	0	0	0
09. Kangkung	2.447	0	0	0	0	0
10. Laban	1.502	0	0	0	0	0
11. Karangmatang Wt	2.859	0	0	0	0	0
12. Jungsemi	4.343	0	0	0	0	0
13. Tanjungmojo	3.941	1	0	0	0	0
14. Rejosari	2.161	0	0	0	0	0
15. Kalirejo	5.275	0	0	0	0	0
JUMLAH 2002	48.591	1	2	0	0	0
2001	46.193	1	0	0	0	0
2000	45.984	1	0	0	0	0

BPS Kabupaten Kendal

Sumber data : Statistik Kecamatan Kangkung

Catatan :

Tabel : 5.2

**BANYAKNYA TEMPAT IBADAH
KECAMATAN KANGKUNG**

TAHUN : 2002

DESA	MASJID	MUSHOLA	GEREJA	KULU PURA
(1)	(2)	(3)	(4)	(5)
01. Sendangkulon	3	19	0	0
02. Sendangdawung	2	18	0	0
03. Sukodadi	2	8	0	0
04. Kaliyoso	1	10	0	0
05. Gebanganom Wt	1	5	0	0
06. Kadilangu	2	9	0	0
07. Truko	4	7	0	0
08. Lebosari	4	7	0	0
09. Kangkung	2	9	0	0
10. Laban	2	3	0	0
11. Karangmatang Wt	2	9	0	0
12. Jungsemi	3	11	0	0
13. Tanjungmojo	2	9	0	0
14. Rejosari	2	4	0	0
15. Kalirejo	2	18	0	0
JUMLAH 2002	34	148	0	0
2001	34	148	0	0
2000	34	148	0	0

BPS Kabupaten Kendal

Sumber data : Statistik DESA di Kecamatan Kangkung
Catatan :

Tabel : 5.3

PESERTA CALON JAMAAH HAJI
KECAMATAN KANGKUNG

TAHUN : 2000 - 2002

DESA	2000	2001	2002
(1)	(2)	(3)	(4)
01. Sendangkulon	10	5	7
02. Sendangdwarung	14	9	0
03. Sukodadi	4	8	5
04. Kalyoso	2	3	2
05. Gebanganom Wt	0	0	2
08. Kadilangu	0	1	0
07. Truko	11	2	4
08. Lebosari	5	4	3
09. Kangkung	1	8	0
10. Laban	4	1	2
11. Karangmatang Wt	6	8	9
12. Jungsendi	3	7	3
13. Tanjungmojo	7	3	1
14. Rejosari	9	4	3
15. Kalinejo	19	10	19
JUMLAH	95	73	60

Sumber data : KUA Kecamatan Kangkung
Catatan :

Tabel : 5.4

BANYAKNYA ULAMA, MUBALIGH, DAN KHOTIB
KECAMATAN KANGKUNG

TAHUN : 2002

DESA	ULAMA	MUBALIGH	KHOTIB
(1)	(2)	(3)	(4)
01. Sendangkulon	24	3	15
02. Sendangdawung	14	4	10
03. Sukodadi	19	3	10
04. Kaliyoso	10	2	5
05. Gebanganom Wt	7	2	5
06. Kadilangu	8	3	10
07. Truko	10	2	15
08. Lebosari	10	3	15
09. Kangkung	19	3	8
10. Laban	6	1	10
11. Karangmalang Wt	9	2	10
12. Jungsemi	13	2	13
13. Tanjungmojo	12	4	10
14. Rejosari	10	3	10
15. Kallrejo	24	5	12
JUMLAH 2002	195	42	158
2001	196	40	155
2000	177	45	155

BPS Kabupaten Kendal

Sumber data : KUA Kecamatan Kangkung
Catatan :

Tabel 5.5

**BANYAKNYA NIKAH, TALAK, CERAI DAN RUJUK
KECAMATAN KANGKUNG**

TAHUN : 2002

DESA	NIKAH	TALAK	CERAI	RUJUK
(1)	(2)	(3)	(4)	(5)
01. Sendangkulon	76	2	2	0
02. Sendangdawung	40	1	2	0
03. Sukodadi	22	1	3	0
04. Kaliyoso	23	0	1	0
05. Gebanganom Wt	15	0	1	0
06. Kadilangu	17	0	0	0
07. Truko	35	0	0	0
08. Lebosari	30	1	1	0
09. Kangkung	25	1	0	0
10. Laban	16	0	4	0
11. Karangmalang Wt	39	1	6	0
12. Jungsemi	49	1	4	0
13. Tanjungmojo	49	1	5	0
14. Rejosari	24	0	1	0
15. Kalirejo	78	3	3	0
JUMLAH 2002	538	12	33	0
2001	451	51	0	0
2000	344	32	0	0

BPS Kabupaten Kendal

Sumber data : KUA Kecamatan Kangkung

Catatan :

Tabel : 6.1

BANYAKNYA SEKOLAH TK, MURID DAN GURU
KECAMATAN KANGKUNG

TAHUN : 2002

DESA	SEKOLAH	MURID	GURU
(1)	(2)	(3)	(4)
01. Sendangkulon	1	53	3
02. Sendangdawung	1	49	2
03. Sukodadi	1	70	2
04. Kaliyoso	1	63	2
05. Gebanganom Wt	1	17	2
06. Kadilangu	2	71	6
07. Truko	1	69	5
08. Lebosari	1	48	2
09. Kangkung	1	26	1
10. Laban	1	35	2
11. Karangmalang Wt	2	50	5
12. Jungsemi	2	65	4
13. Tanjungmojo	1	57	2
14. Rajosari	1	35	2
15. Kalirejo	1	35	3
JUMLAH 2002	18	743	43
2001	14	552	31
2000	14	537	32

BPS Kabupaten Kendal

Sumber data : Masing-masing Sekolah di Kecamatan Kangkung
Catatan :

Tabel : 6.3

BANYAKNYA SEKOLAH DASAR SWASTA, MURID DAN GURU
KECAMATAN KANGKUNG

TAHUN : 2002

DESA	SEKOLAH	MURID	GURU
(1)	(2)	(3)	(4)
01. Sendangkulon	0	0	0
02. Sendangdarwung	0	0	0
03. Sukodadi	0	0	0
04. Kallyoso	0	0	0
05. Gebanganom Wt	0	0	0
06. Kadilangu	0	0	0
07. Truko	1	167	8
08. Lebosari	0	0	0
09. Kangkung	0	0	0
10. Laban	0	0	0
11. Karangmatang Wt	0	0	0
12. Jungsemi	0	0	0
13. Tanjungmojo	0	0	0
14. Rejosari	0	0	0
15. Kallrejo	0	0	0
JUMLAH 2002	1	167	8
2001	1	158	7
2000	1	149	6

BPS Kabupaten Kendal

Sumber data : Masing-masing Sekolah di Kecamatan Kangkung

Catatan :

Tabel : 6.2

BANYAKNYA SEKOLAH DASAR NEGERI, MURID DAN GURU
KECAMATAN KANGKUNG

TAHUN : 2002

DESA	SEKOLAH	MURID	GURU
(1)	(2)	(3)	(4)
01. Sendangkulon	4	511	28
02. Sendangdawung	2	359	14
03. Sukodadi	2	301	13
04. Kaliyoso	1	210	8
05. Gebanganom Wt	1	86	6
06. Kadilangu	2	295	16
07. Truko	1	95	7
08. Lebosari	2	300	15
09. Kangkung	1	150	8
10. Laban	1	180	7
11. Karangmalang Wt	2	299	15
12. Jungsemi	3	545	22
13. Tanjungmojo	2	472	16
14. Rejosari	1	243	8
15. Kalirejo	4	660	28
JUMLAH 2002	29	4.706	211
2001	29	4.643	201
2000	29	4.874	180

BPS Kabupaten Kendal

Sumber data : Masing-masing Sekolah di Kecamatan Kangkung
Catatan :

Tabel : 6.4

BANYAKNYA MADRASAH IBTIDAYAH, MURID DAN GURU
KECAMATAN KANGKUNG

TAHUN : 2002

DESA	SEKOLAH	MURID	GURU
(1)	(2)	(3)	(4)
01. Sendangkulon	1	204	6
02. Sendangdarung	1	212	6
03. Sukodadi	0	0	0
04. Kaliyoso	0	0	0
05. Gebanganom Wt	1	98	6
06. Kadilangu	0	0	0
07. Truko	0	0	0
08. Lebosari	0	0	0
09. Kangkung	1	171	7
10. Laban	0	0	0
11. Karangmalang Wt	1	75	5
12. Jungsemi	0	0	0
13. Tanjungmojo	0	0	0
14. Rejosari	0	0	0
15. Kalbrejo	0	0	0
JUMLAH 2002	5	760	30
2001	5	728	29
2000	5	783	29

BPS Kabupaten Kendal

Sumber data : Masing-masing Sekolah di Kecamatan Kangkung
Catatan :

Tabel : 6.5

BANYAKNYA SEKOLAH LANJUTAN PERTAMA NEGERI, MURID DAN GURU
KECAMATAN KANGKUNG

TAHUN : 2002

DESA	SEKOLAH	MURID	GURU
(1)	(2)	(3)	(4)
01. Sendangkulon	0	0	0
02. Sendangdawung	0	0	0
03. Sukodadi	0	0	0
04. Kalyoso	1	378	18
05. Gebanganom Wt	0	0	0
06. Kadilangu	0	0	0
07. Truko	0	0	0
08. Lebosari	0	0	0
09. Kangkung	1	546	31
10. Laban	0	0	0
11. Karangmalang Wt	0	0	0
12. Jungsemi	0	0	0
13. Tanjungmojo	0	0	0
14. Rejosari	0	0	0
15. Kalirejo	0	0	0
JUMLAH 2002	2	924	49
2001	2	880	51
2000	2	1.039	55

BPS Kabupaten Kendal

Sumber data : Masing-masing Sekolah di Kecamatan Kangkung

Catatan : Termasuk SLTP Kejuruan Negeri

Tabel : 6.6

BANYAKNYA SEKOLAH LANJUTAN PERTAMA SWASTA, MURID DAN GURU
KECAMATAN KANGKUNG

TAHUN : 2002

DESA	SEKOLAH	MURID	GURU
(1)	(2)	(3)	(4)
01. Sendangkuton	0	0	0
02. Sendangdawung	0	0	0
03. Sukodadi	0	0	0
04. Kalyoso	0	0	0
05. Gebanganom Wt	0	0	0
06. Kadilangu	0	0	0
07. Truko	1	159	11
08. Lebosari	0	0	0
09. Kangkung	0	0	0
10. Laban	0	0	0
11. Karangmalang Wt	0	0	0
12. Jungsemi	0	0	0
13. Tanjungmojo	0	0	0
14. Rejosari	0	0	0
15. Kalirejo	0	0	0
JUMLAH 2002	1	159	11
2001	1	160	11
2000	1	160	11

BPS Kabupaten Kendal

Sumber data : Masing-masing Sekolah di Kecamatan Kangkung
Catatan :

Tabel : 6.7

**BANYAKNYA MADRASAH TSANAWIYAH, MURID DAN GURU
KECAMATAN KANGKUNG**

TAHUN : 2002

DESA	SEKOLAH	MURID	GURU
(1)	(2)	(3)	(4)
01. Sendangkulon	0	0	0
02. Sendangdawung	0	0	0
03. Sukodadi	0	0	0
04. Kaliyoso	0	0	0
05. Gebanganom Wt	0	0	0
06. Kadilangu	0	0	0
07. Truko	0	0	0
08. Lebosari	0	0	0
09. Kangkung	1	615	23
10. Laban	0	0	0
11. Karangmalang Wt	1	70	19
12. Jungsemi	0	0	0
13. Tanjungmojo	0	0	0
14. Rejosari	0	0	0
15. Kalirejo	0	0	0
JUMLAH 2002	2	685	42
2001	2	758	42
2000	2	625	42

BPS Kabupaten Kendal

Sumber data : Masing-masing Sekolah di Kecamatan Kangkung
Catatan :

Tabel : 6.8

**BANYAKNYA MADRASAH ALIYAH, MURID DAN GURU
KECAMATAN KANGKUNG**

TAHUN : 2002

DESA	SEKOLAH	MURID	GURU
(1)	(2)	(3)	(4)
01. Sendangkulon	0	0	0
02. Sendangdawung	0	0	0
03. Sukodadi	0	0	0
04. Kaliyoso	0	0	0
05. Gebanganom Wt	0	0	0
06. Kadilangu	0	0	0
07. Truko	0	0	0
08. Lebosari	0	0	0
09. Kangkung	0	0	0
10. Laban	0	0	0
11. Karangmalang Wt	1	40	19
12. Jungsemi	0	0	0
13. Tanjungmojo	0	0	0
14. Rejosari	0	0	0
15. Kalirejo	0	0	0
Jumlah 2002	1	40	19
2001	1	53	18
2000	1	65	18

BPS Kabupaten Kendal

Sumber data : Masing-masing Sekolah di Kecamatan Kangkung

Catatan :

Tabel : 7.1

**BANYAKNYA DOKTER, TENAGA MEDIS (MANTRI KESEHATAN),
 BIDAN, DUKUN BAYI, DAN JURU SUNAT
 KECAMATAN KANGKUNG
 TAHUN : 2002**

DESA	DOKTER	MANTRI KES.	BIDAN	DUKUN BAYI	JURU SUNAT
(1)	(2)	(3)	(4)	(5)	(6)
01. Sendangkulon	0	1	2	3	0
02. Sendangdawung	0	1	1	3	0
03. Sukodadi	0	1	1	1	0
04. Kalyoso	0	0	1	1	0
05. Gebanganom Wt	0	1	1	1	0
06. Kadilangu	0	0	1	0	0
07. Truke	0	0	1	1	0
08. Labosari	0	0	2	2	0
09. Kangkung	0	1	2	2	0
10. Laban	0	0	0	1	0
11. Karangmalang Wt	0	0	1	1	0
12. Jungsemi	0	0	1	2	0
13. Tanjungmojo	0	2	2	1	0
14. Rajosari	0	1	1	1	0
15. Kalrajo	0	6	1	1	0
JUMLAH 2002	0	14	18	21	0
2001	1	18	20	26	1
2000	1	5	15	30	2

BPS Kabupaten Kendal

Sumber data : Puskesmas Kecamatan Kangkung

Catatan :

Tabel : 7.2

**BANYAKNYA FASILITAS KESEHATAN
KECAMATAN KANGKUNG**

TAHUN : 2002

DESA	RSU	PUSKESMAS	PUSKESMAS PEMBANTU
(1)	(2)	(3)	(4)
01. Sendangkulon	0	0	1
02. Sendangdawung	0	0	0
03. Sukodadi	0	0	0
04. Kalyoso	0	0	0
05. Gebanganom Wt	0	0	0
06. Kadilangu	0	0	0
07. Truko	0	0	1
08. Lebosari	0	0	0
09. Kangkung	0	1	0
10. Laban	0	0	0
11. Karangmalang Wt	0	0	0
12. Jungsemi	0	0	0
13. Tanjungmojo	0	0	0
14. Rejosari	0	0	1
15. Kalirejo	0	0	0
JUMLAH 2002	0	1	3
2001	0	1	3
2000	0	1	3

BPS Kabupaten Kendal

Sumber data: Puskesmas Kecamatan Kangkung

Catatan :

Tabel : 7.2 (lanjutan)

BANYAKNYA FASILITAS KESEHATAN
KECAMATAN KANGKUNG

TAHUN : 2002

DESA	DOKTER	DOKTER	RUMAH
	UMUM	GIGI	BERSALIN
(1)	(5)	(6)	(7)
01. Sendangkulon	0	0	0
02. Sendangdwarung	0	0	0
03. Sukodadi	0	0	0
04. Kaliyoso	0	0	0
05. Gebanganom Wt	0	0	0
06. Kadilangu	0	0	0
07. Truko	0	0	0
08. Lebosari	0	0	0
09. Kangkung	0	0	0
10. Laban	0	0	0
11. Karangmatang Wt	0	0	0
12. Jungsemi	0	0	0
13. Tanjungmojo	0	0	0
14. Rejosari	0	0	0
15. Kalirejo	0	0	0
JUMLAH 2002	0	0	0
2001	1	0	0
2000	1	0	0

BPS Kabupaten Kendal

Sumber data: Puskesmas Kecamatan Kangkung

Catatan :

Tabel : 7.3

BANYAKNYA RUMAH SEHAT A, B, C
KECAMATAN KANGKUNG

TAHUN : 2002

DESA	TYPE RUMAH SEHAT			JUMLAH
	A SEHAT	B KURANG SEHAT	C TIDAK SEHAT	
(1)	(2)	(3)	(4)	(5)
01. Sendangtulon	1.100	140	0	1.240
02. Sendangdarung	780	235	0	1.015
03. Sukodadi	209	254	0	463
04. Kaliyoso	89	331	0	430
05. Gebanganom WI	48	240	0	288
06. Kadilangu	332	158	0	490
07. Truko	501	93	0	594
08. Lebosari	102	409	0	511
09. Kangkung	235	332	0	567
10. Laban	40	274	0	314
11. Karangmalang WI	517	107	0	624
12. Jungsemi	379	500	0	879
13. Tanjungmojo	357	428	0	785
14. Rejosari	270	182	0	432
15. Katirojo	525	538	0	1.063
JUMLAH 2002	5.494	4.201	0	9.695
2001	5.494	4.201	0	9.695
2000	5.494	4.201	0	9.695

BPS Kabupaten Kendal

Sumber data : PKK Kecamatan Kangkung

Catatan : Type rumah tidak sehat tidak ada datanya

Untuk tahun 2000 sumber data dari Kaur Bang Kecamatan Kangkung
di sumber data (data th 2002 sama dg 2001)

Tabel : 7.4

BANYAKNYA SARANA AIR BERSIH
KECAMATAN KANGKUNG

TAHUN : 2002

DESA	SUMUR	SPT	SUMUR	PELANG- GAN
	ARTEVIS		GALI	PAM
(1)	(2)	(3)	(4)	(5)
01. Sendangkulon	2	20	510	0
02. Sendangdawung	1	15	515	0
03. Sukodadi	0	17	196	0
04. Kaliyoso	0	16	297	0
05. Gebanganom Wt	0	9	198	41
06. Kadilangu	0	15	295	56
07. Truko	0	23	182	200
08. Lebosari	0	20	221	0
09. Kangkung	0	15	276	0
10. Laban	1	10	197	0
11. Karangmalang Wt	0	20	270	0
12. Jungsemi	1	9	290	0
13. Tanjungmejo	0	18	268	0
14. Rejosari	0	16	255	0
15. Kallrejo	0	17	218	0
JUMLAH 2002	5	240	4.188	297

BPS Kabupaten Kendal

Sumber data : Puskesmas Kecamatan Kangkung
Catatan :

Tabel : 7.5

BANYAKNYA POSYANDU
KECAMATAN KANGKUNG

TAHUN : 2002

DESA	BANYAKNYA POSYANDU
(1)	(2)
01. Sendangkulon	6
02. Sendangdarung	4
03. Sukodadi	3
04. Kaliyoso	3
05. Gebanganom Wt	2
06. Kadilangu	5
07. Truko	4
08. Lebosari	3
09. Kangkung	5
10. Laban	3
11. Karangmalang Wt	3
12. Jungsemi	3
13. Tanjungmojo	3
14. Rejosari	3
15. Kalirejo	4
JUMLAH 2002	54
2001	54
2000	54

BPS Kabupaten Kendal

Sumber data : Kantor Kecamatan Kangkung

Catatan :

Tabel : 76

BANYAKNYA JAMBAAN CEMPLUNG LEHER ANGSA DAN NON LEHER ANGSA
KECAMATAN KANGKUNG

TAHUN : 2002

DESA	CEMPLUNG	CEMPLUNG NON
	LEHER ANGSA	LEHER ANGSA
(1)	(2)	(3)
01. Sendangkulon	170	78
02. Sendangdawung	102	72
03. Sukodadi	171	102
04. Kallyoso	70	72
05. Gebanganom Wt	76	71
06. Kadilangu	72	82
07. Truko	71	91
08. Lebosari	91	72
09. Kangkung	198	85
10. Laban	54	51
11. Karangmalang Wt	94	99
12. Jungsemi	62	74
13. Tanjungmojo	96	71
14. Rejosari	87	71
15. Kallrejo	97	97
JUMLAH 2002	1.511	1.188

BPS Kabupaten Kendal

Sumber data : Kantor Kecamatan Kangkung

Catatan :

Tabel : 8.1

BANYAKNYA PENDERITA CACAT
KECAMATAN KANGKUNG

TAHUN : 2002

DESA	JENIS PENDERITA CACAT						JUM LAH
	TUNA NETRA	TUBUH	MEN TAL	BISU	TULI	BISU TULI	
(1)	(2)	(3)	(4)	(5)	(6)	(7)	(8)
01. Sendangkulon	0	2	3	0	0	0	5
02. Sendangdawung	0	2	0	0	0	0	2
03. Sukodadi	4	4	2	0	0	0	10
04. Kalyoso	3	3	3	0	0	0	9
05. Gebanganom Wt	2	1	2	0	0	0	5
06. Kadilangu	4	4	2	0	0	0	10
07. Truko	3	5	4	0	0	0	12
08. Lebosari	3	1	6	0	0	0	10
09. Kangkung	2	7	3	0	0	0	12
10. Laban	2	5	3	0	0	0	10
11. Karangmalang Wt	4	3	6	0	0	0	13
12. Jungsemi	5	2	7	0	0	0	14
13. Tanjungmojo	0	4	0	0	0	0	4
14. Rejosari	0	0	1	0	0	0	1
15. Kalirejo	1	8	3	0	0	0	10
JUMLAH 2000	33	49	45	0	0	0	127
1999	35	52	48	0	0	0	135
1998	35	52	48	0	0	0	135

BPS Kabupaten Kendal

Sumber data : Dinas Sosial Kecamatan Kangkung

Catatan :

Tabel : 9.1

LUAS PANEN DAN PRODUKSI PADI SAWAH DAN GOGO
KECAMATAN KANGKUNG

TAHUN : 2002

DESA	PADI SAWAH		PADI GOGO	
	LUAS	PRODUKSI	LUAS	PRODUKSI
	(Ha)	(Ton)	(Ha)	(Ton)
(1)	(2)	(3)	(4)	(5)
01. Sendangkulon	285,00	1.852,00	0,00	0,00
02. Sendangdarung	185,00	1.202,00	0,00	0,00
03. Sukodadi	75,00	488,00	0,00	0,00
04. Kaliyoso	15,00	98,00	0,00	0,00
05. Gebanganom Wt	55,00	358,00	0,00	0,00
06. Kadilangu	60,00	390,00	0,00	0,00
07. Truko	65,00	422,00	0,00	0,00
08. Lebosari	70,00	455,00	0,00	0,00
09. Kangkung	85,00	552,00	0,00	0,00
10. Laban	50,00	32,00	0,00	0,00
11. Karangmalang Wt	174,00	1.131,00	0,00	0,00
12. Jungsemi	131,00	852,00	0,00	0,00
13. Tanjungmojo	184,00	1.196,00	0,00	0,00
14. Rejosari	105,00	682,00	0,00	0,00
15. Kalinejo	199,00	1.294,00	0,00	0,00
JUMLAH 2002	1.738,00	11.004,00	0,00	0,00
2001	1.669,00	10.849,00	0,00	0,00
2000	1.771,00	10.683,00	0,00	0,00

BPS Kabupaten Kendal

Sumber data : Kepala Cabang Dispertan Kecamatan Kangkung
Catatan :

Tabel : 9.2

**LUAS PANEN DAN PRODUKSI PADI DAN JAGUNG
KECAMATAN KANGKUNG**

TAHLUN : 2002

DESA	PADI		JAGUNG	
	LUAS	PRODUKSI	LUAS	PRODUKSI
	(Ha)	(Ton)	(Ha)	(Ton)
(1)	(2)	(3)	(4)	(5)
01. Sendangluton	285,00	1.852,00	18,00	118,80
02. Sendangdarung	185,00	1.202,00	10,00	66,00
03. Sukodadi	75,00	488,00	145,00	857,00
04. Kaliyoso	15,00	98,00	55,00	363,00
05. Gebanganom Wt	55,00	358,00	45,00	297,00
06. Kadilangu	60,00	390,00	65,00	429,00
07. Truko	65,00	422,00	34,00	224,40
08. Lebosari	70,00	455,00	60,00	396,00
09. Kangkung	85,00	552,00	70,00	482,00
10. Laban	50,00	32,00	65,00	429,00
11. Karangmalang Wt	174,00	1.131,00	140,00	924,00
12. Jungsemi	131,00	852,00	147,00	970,20
13. Tanjungmojo	184,00	1.196,00	105,00	693,00
14. Rejosari	105,00	682,00	15,00	99,00
15. Kalirejo	199,00	1.294,00	35,00	231,00
JUMLAH 2002	1.738,00	11.004,00	1.009,00	6.659,40
2001	1.669,00	10.849,00	1.010,00	6.665,00
2000	1.771,00	10.683,00	780,00	3.853,00

BPS Kabupaten Kendal

Sumber data : Kepala Cabang Dispartan Kecamatan Kangkung

Catatan :

Tabel : 8.3

**LUAS PANEN DAN PRODUKSI KACANG PANJANG DAN BAWANG MERAH
KECAMATAN KANGKUNG**

TAHUN : 2002

DESA	KACANG PANJANG		BAWANG MERAH	
	LUAS	PROD	LUAS	PROD
	(Ha)	(Ton)	(Ha)	(Ton)
(1)	(2)	(3)	(4)	(5)
01. Sendangkulon	0,00	0,00	62,00	496,00
02. Sendangdunung	0,00	0,00	0,00	0,00
03. Sukodadi	10,00	30,00	0,00	0,00
04. Kaliyoso	20,00	60,00	0,00	0,00
05. Gebanganom Wt	15,00	45,00	5,00	40,00
06. Kadilangu	13,00	39,00	0,00	0,00
07. Truko	0,00	0,00	0,00	0,00
08. Lebosari	12,00	36,00	5,00	40,00
09. Kangkung	20,00	60,00	15,00	120,00
10. Laban	0,00	0,00	7,00	56,00
11. Karangmalang Wt	0,00	0,00	35,00	280,00
12. Jungsemi	26,00	78,00	15,00	120,00
13. Tanjungmojo	30,00	90,00	55,00	440,00
14. Rejosari	10,00	30,00	25,00	200,00
15. Kalirajo	29,00	87,00	0,00	0,00
JUMLAH 2002	185,00	555,00	224,00	1.792,00
2001	185,00	555,00	159,00	1.058,00

BPS Kabupaten Kendal

Sumber data : Kepala Cabang Dispertan Kecamatan Kangkung

Catatan :

Tabel : 9.4

LUAS PANEN DAN PRODUKSI KACANG TANAH DAN KEDELAI
KECAMATAN KANGKUNG

TAHUN : 2002

DESA	KACANG TANAH		KEDELAI	
	LUAS	PROD	LUAS	PROD
	(Ha)	(Ton)	(Ha)	(Ton)
(1)	(2)	(3)	(4)	(5)
01. Sendangkulon	0,00	0,00	0,00	0,00
02. Sendangdawung	0,00	0,00	0,00	0,00
03. Sukodadi	0,00	0,00	0,00	0,00
04. Kaliyoso	0,00	0,00	30,00	39,00
05. Gebanganom Wt	0,00	0,00	0,00	0,00
06. Kadilangu	0,00	0,00	0,00	0,00
07. Truko	0,00	0,00	5,00	6,50
08. Lebosari	0,00	0,00	5,00	6,50
09. Kangkung	3,00	9,00	15,00	19,50
10. Laban	0,00	0,00	0,00	0,00
11. Karangmalang Wt	3,00	9,00	8,00	11,20
12. Jungsemi	0,00	0,00	7,00	9,10
13. Tanjungmojo	2,00	6,00	10,00	13,00
14. Rejosari	0,00	0,00	0,00	0,00
15. Kalirejo	0,00	0,00	0,00	0,00
JUMLAH 2002	8,00	24,00	80,00	104,80
2001	35,00	105,00	80,00	104,00
2000	30,00	67,00	7,00	119,00

BPS Kabupaten Kendal

Sumber data : Kepala Cabang Dispersi Kecamatan Kangkung
Catatan :

Tabel : 9.5

**LUAS PANEN DAN PRODUKSI KACANG HIJAU DAN SHORGLUM (CANTEL)
KECAMATAN KANGKLUNG**

TAHUN : 2002

DESA	KACANG HIJAU		SHORGLUM (CANTEL)	
	LUAS	PRODUKSI	LUAS	PRODUKSI
	(Ha)	(Ton)	(Ha)	(Ton)
(1)	(2)	(3)	(4)	(5)
01. Sendangkulon	23,00	27,80	0,00	0,00
02. Sendangdawung	12,00	14,40	0,00	0,00
03. Sukodadi	15,00	18,00	0,00	0,00
04. Kaliyoso	15,00	18,00	0,00	0,00
05. Gebanganom Wt	7,00	8,40	0,00	0,00
06. Kadilangu	12,00	14,40	0,00	0,00
07. Truko	18,00	21,60	0,00	0,00
08. Lebosari	16,00	19,20	0,00	0,00
09. Kangklung	15,00	18,00	0,00	0,00
10. Leban	5,00	6,00	0,00	0,00
11. Karangmalang Wt	38,00	43,20	0,00	0,00
12. Jungsemi	35,00	42,00	0,00	0,00
13. Tanjungmojo	34,00	40,80	0,00	0,00
14. Rejosari	5,00	6,00	0,00	0,00
15. Kalirejo	38,00	45,60	0,00	0,00
JUMLAH 2002	288,00	343,20	0,00	0,00
2001	738,00	883,20	0,00	0,00
2000	312,00	463,00	0,00	0,00

BPS Kabupaten Kendal

Sumber data : Kepala Cabang Dispersan Kecamatan Kangklung
Catatan :

Tabel : 9.6

PRODUKSI TANAMAN PERDAGANGAN
KECAMATAN KANGKUNG

TAHUN : 2002

TAHUN	KELAPA	TEMPAKAU	KAPOK
	(Bulir)	(Kw)	(Kw)
(1)	(2)	(3)	(4)
1995	1.657.320	10.811	25,25
1996	1.656.150	14.864	21,71
1997	1.653.871	14.408	26,30
1998	1.657.320	9.800	24,98
1999	1.656.870	10.740	23,77
2000	1.674.241	10.427	24,87
2001	1.628.300	11.273	22,98
2002	1.620.000	14.508	13,79

BPS Kabupaten Kendal

Sumber data : Petugas Perkebunan Kangkung
Catatan : Satuan kapok diperbaiki.

Tabel : 9.7

BANYAKNYA PEMILIK TAMBAK
KECAMATAN KANGKLUNG

TAHUN : 2002

DESA	LUAS	PEMILIK
(1)	(Ha) (2)	(Orang) (3)
01. Jungsemi	49,60	49
02. Tanjungmojo	25,60	15
03. Kalirejo	112,50	103
JUMLAH 2002	187,70	167
2001	187,70	166
2000	187,70	166

BPS Kabupaten Kendal

Sumber data : Kantor Kecamatan Kangklung
Catatan :

Tabel : 9.8

BANYAKNYA UNGGAS
KECAMATAN KANGKUNG
TAHUN : 2002

DESA	AYAM KAMPUNG	AYAM RAS PETELOR	AYAM RAS PEDAGING	ITBK BEBEK
(1)	(2)	(3)	(4)	(5)
01. Sendangkulon	3.194	0	0	784
02. Sendangdawung	2.902	0	0	539
03. Sukodadi	1.232	0	0	294
04. Kaliyoso	1.124	0	0	196
05. Gebanganom Wt	657	0	0	147
06. Kadilangu	1.368	0	0	245
07. Truko	1.587	0	0	392
08. Lebosari	3.112	0	0	294
09. Kangkung	1.328	0	0	343
10. Laban	1.250	0	0	147
11. Karangmalang Wt	2.997	0	0	352
12. Jungsemi	1.684	0	0	441
13. Tanjungmojo	3.726	0	48	453
14. Rejosari	1.051	0	0	249
15. Kalirejo	2.952	0	0	735
JUMLAH 2002	30.394	0	48	5.611
2001	31.153	0	72	5.568
2000	31.138	0	74	5.543

BPS Kabupaten Kendal

Sumber data : Kantor Kecamatan Kangkung

Catatan :

Tabel : 9.8 (lanjutan)

BANYAKNYA UNGGAS
KECAMATAN KANGKUNG

TAHUN : 2002

DESA	ITIK MANLAV ENTOG	BURUNG	ANGSA
		PUYUH	
(1)	(6)	(7)	(8)
01. Sendanglulon	98	0	11
02. Sendangdawung	87	0	7
03. Sukodadi	37	0	4
04. Kallyoso	24	0	3
05. Gebanganom Wt	18	0	2
06. Kadilangu	31	403	3
07. Truko	49	0	5
08. Lebosari	37	0	4
09. Kangkung	43	0	5
10. Laban	18	0	6
11. Karangmalang Wt	44	0	5
12. Jungsemi	55	0	6
13. Tanjungmojo	57	0	3
14. Rejosari	31	0	3
15. Kalirejo	82	62	10
JUMLAH 2002	701	465	77
2001	716	0	80
2000	743	0	82

BPS Kabupaten Kendal

Sumber data : Kantor Kecamatan Kangkung

Catatan : Data tahun 2002 untuk angsa angka diperbaiki.

Tabel : 9.9

**BANYAKNYA TERNAK
KECAMATAN KANGKUNG
TAHUN : 2002**

DESA	SAPI BIASA	SAPI PERAH	KERBAU	KUDA
(1)	(2)	(3)	(4)	(5)
01. Sendangkulon	0	0	51	2
02. Sendangdawung	7	0	58	10
03. Sukodadi	4	0	0	2
04. Kaliyoso	0	0	0	5
05. Gebanganom Wt	0	0	0	1
06. Kadliangu	0	0	4	3
07. Truko	0	2	0	7
08. Lebosari	6	0	0	3
09. Kangkung	0	0	0	9
10. Laban	12	0	0	2
11. Karangmalang Wt	0	0	12	2
12. Jungsemi	0	0	15	10
13. Tanjungmojo	9	0	21	2
14. Rejosari	7	0	0	4
15. Kalirejo	12	0	12	17
JUMLAH 2002	57	2	171	79
2001	87	2	137	78
2000	89	2	138	81

BPS Kabupaten Kendal

Sumber data: Monografi DESA 2002

Catatan :

Tabel : 9.9 (lanjutan)

BANYAKNYA TERNAK
KECAMATAN KANGKUNG

TAHUN : 2002

DESA	KAMBING	DOMBA	BABI
(1)	(6)	(7)	(8)
01. Sendangkulon	17	6	0
02. Sendangdawung	128	32	0
03. Sukodadi	128	21	0
04. Kaliyoso	54	14	0
05. Gebanganom Wt	33	7	0
06. Kadilangu	24	4	0
07. Truko	8	7	0
08. Lebosari	10	12	0
09. Kangkung	12	6	0
10. Laban	62	18	0
11. Karangmatang Wt	94	24	0
12. Jungsemi	98	43	0
13. Tanjungmojo	122	18	0
14. Rejosari	23	4	0
15. Kalirejo	106	7	0
JUMLAH 2002	915	221	0
2001	991	209	0
2000	1.480	417	0

BPS Kabupaten Kendal

Sumber data: Monografi DESA 2002

Cetakan :

Tabel : 10.1

**BANYAKNYA SARANA ANGKUTAN DARAT
KENDARAAN BERMOTOR
KECAMATAN KANGKUNG
TAHUN : 2002**

DESA	MOBIL PENUMPANG UMUM	BUS	TRUK	MOBIL PRIBADU/ DINAS	SEPEDA MOTOR
(1)	(2)	(3)	(4)	(5)	(6)
01. Sendangkulon	8	0	1	12	415
02. Sendangdarung	11	0	0	11	287
03. Sukodadi	2	0	0	5	160
04. Kadyoso	8	0	0	1	118
05. Gebanganom Wt	1	0	0	4	120
06.- Kadilangu	9	0	0	1	135
07. Truko	5	0	0	12	207
08. Lebosari	2	0	1	3	145
09. Kangkung	3	0	0	14	173
10. Laban	3	0	1	4	89
11. Karangmatang Wt	7	0	0	4	264
12. Jungsemi	2	0	0	5	248
13. Tanjungmojo	3	0	8	5	245
14. Rejosari	1	0	1	11	138
15. Kalirejo	12	0	2	42	384
JUMLAH 2002	75	0	12	134	3.124
2001	42	0	11	130	2.408
2000	38	0	11	124	2.408

BPS Kabupaten Kendal

Sumber data : Statistik Kecamatan Kangkung

Catatan :

Tabel : 10.2

**BANYAKNYA SARANA ANGKUTAN DARAT
KENDARAAN TAK BERMOTOR
KECAMATAN KANGKUNG
TAHUN : 2002**

DESA	DOKAR	GEROBAK	GEROBAK	BECAK	SEPEDA	
		DORONG	HEWAN			
(1)	(2)	(3)	(4)	(5)	(6)	
01. Sendangkulon	2	42	0	9	607	
02. Sendangdawung	10	18	0	8	420	
03. Sukodadi	2	7	2	2	234	
04. Kaliyoso	5	17	0	5	173	
05. Gebanganom Wt	1	68	0	4	215	
06. Kadilangu	3	30	0	12	251	
07. Truko	7	20	0	9	302	
08. Lebosari	3	14	0	5	212	
09. Kangkung	9	17	0	16	252	
10. Laban	2	9	0	2	130	
11. Karangmalang Wt	2	21	0	2	472	
12. Jungsemi	10	12	0	15	391	
13. Tanjungmojo	2	24	4	6	358	
14. Rejosari	4	14	0	9	202	
15. Kalirejo	17	38	0	14	560	
JUMLAH 2002		79	349	8	118	4.779
2001		75	289	1	108	3.423
2000		74	191	1	110	3.420

BPS Kabupaten Kendal

Sumber data : Statistik Kecamatan Kangkung
Catatan :

Tabel : 10.3

**JENIS PERMUKAAN, KONDISI, DAN KELAS JALAN
KECAMATAN KANGKUNG**

TAHUN : 2002

KEADAAN	PANJANG JALAN		
	2000	2001	2002
	(Km)	(Km)	(Km)
(1)	(2)	(3)	(4)
I. Jenis Permukaan			
a. Aspal	34,14	34,14	38,28
b. Kerikil	38,67	38,67	44,60
c. Tanah	41,80	41,80	31,35
d. Lainnya	0,00	0,00	0,40
Jumlah	114,61	114,61	114,61
II. Kondisi Jalan			
a. Baik	80,51	80,51	81,96
b. Sedang	0,00	0,00	0,00
c. Rusak	34,10	34,10	32,65
d. Rusak Berat	0,00	0,00	0,00
Jumlah	114,61	114,61	114,61
III. Kelas Jalan (*)			
a. Kelas I	1,00	1,00	1,00
b. Kelas II	0,00	0,00	0,00
c. Kelas III	6,00	6,00	8,50
d. Kelas IIIA	0,00	0,00	0,00
e. Kelas IV	0,00	0,00	0,00
f. Kelas V	0,00	0,00	0,00
g. Lainnya	107,61	107,61	105,11
Jumlah	114,61	114,61	114,61

BPS Kabupaten Kendal

Sumber data : Kantor Kecamatan Kangkung

Catatan :

Tabel : 10.4

**BANYAKNYA JEMBATAN DESA
KECAMATAN KANGKUNG**

TAHUN : 2002

DESA	JUMLAH
(1)	(2)
01. Jembatan Besi	0
02. Jembatan Beton	126
03. Jembatan Kayu & Bambu	0
JUMLAH 2002	126
2001	126
2000	129

Sumber data : Kantor Kecamatan Kangkung

Catatan :

Tabel : 11.1

BANYAKNYA TELEVISI, RADIO, LISTRIK PLN, DAN TELEPHON
KECAMATAN KANGKUNG

TAHUN : 2002

DESA	TV	RADIO	LISTRIK PLN	TELEPHON
(1)	(2)	(3)	(4)	(5)
01. Sendangkulon	589	176	988	1
02. Sendangdarung	970	122	712	0
03. Sukodadi	370	82	311	0
04. Kaliyoso	232	50	321	0
05. Gebanganom Wt	193	38	204	0
06. Kadilangu	421	57	301	0
07. Truko	473	141	552	16
08. Lebosari	328	61	290	0
09. Kangkung	395	73	450	14
10. Laban	272	38	242	3
11. Karangmalang Wt	423	102	497	0
12. Jungsemi	661	99	610	0
13. Tanjungmojo	706	104	653	1
14. Rejosari	403	143	341	10
15. Kalirejo	1.032	162	829	4
JUMLAH 2002	7.468	1.446	7.301	49
2001	6.789	917	7.003	38
2000	6.172	913	6.848	34

BPS Kabupaten Kendal

Sumber data : Statistik Kecamatan Kangkung

Catatan :

Tabel : 11.1

**BANYAKNYA LAPANGAN OLAH RAGA
KECAMATAN KANGKUNG
TAHUN : 2002**

DESA	SEPAK BOLA	VOLLEY	BULU TANGKIS	TENIS
(1)	(2)	(3)	(4)	(5)
01. Sendangkulon	0	1	2	0
02. Sendangdawung	1	1	2	0
03. Sukodadi	1	1	1	0
04. Kaliyoso	1	1	1	0
05. Gebanganom Wt	1	1	1	0
06. Kadilangu	1	1	2	0
07. Truko	1	1	2	0
08. Lebosari	1	1	1	0
09. Kangkung	1	1	1	0
10. Laban	0	1	1	0
11. Karangmalang Wt	1	1	1	0
12. Jungsemi	1	1	1	0
13. Tanjungmojo	1	1	1	0
14. Rejosari	1	1	1	0
15. Kalirejo	1	1	1	0
JUMLAH 2002	13	15	19	0
2001	10	14	19	0
2000	10	14	19	0

BPS Kabupaten Kendal

Sumber data : Kantor Kecamatan Kangkung

Catatan :

Tabel : 13.1

BANYAKNYA SURAT PEMBERITAHLIAN PAJAK TERDAFTAR
KECAMATAN KANGKUNG
TAHUN : 2002

DESA	BANYAKNYA	
	SURAT PEMBERITAHLIAN PAJAK TERDAFTAR	
(1)	(2)	
01. Sendangkuton		2.928
02. Sendangdawung		2.302
03. Sukodadi		1.412
04. Kaliyoso		1.374
05. Gebanganom Wt		724
06. Kadllangu		1.135
07. Truko		1.403
08. Lebosari		1.800
09. Kangkung		1.228
10. Laban		926
11. Karangmatang Wt		1.607
12. Jungsemi		3.081
13. Tanjungmojo		2.732
14. Rejosari		884
15. Kalirejo		3.165
	JUMLAH 2002	26.701
	2001	26.501
	2000	25.831

BPS Kabupaten Kendal

Sumber data : Kantor Kecamatan Kangkung

Catatan :

Tabel : 13.2

**PEMASUKAN PAJAK BUMI DAN BANGUNAN
KECAMATAN KANGKUNG**

TAHUN : 2002

DESA	PEMASUKAN PBB
(1)	(2)
01. Sendangkulon	27.658,79
02. Sendangdawung	16.189,18
03. Sukodadi	8.204,78
04. Kaliyoso	8.770,85
05. Gebanganom Wt	8.728,65
08. Kadilangu	9.281,12
07. Truko	15.730,49
08. Lebosari	9.949,08
09. Kangkung	10.835,49
10. Laban	6.518,94
11. Karangmatang Wt	14.190,37
12. Jungsemi	26.768,28
13. Tanjungmojo	23.749,38
14. Rejosari	8.048,17
15. Kalirejo	25.782,25
JUMLAH 2002	220.429,79
2001	196.419,43
2000	177.197,00

BPS Kabupaten Kendal

Sumber data : Kantor Kecamatan Kangkung

Catatan :

Tabel : 13.3

BANYAKNYA PASAR
KECAMATAN KANGKUNG
TAHUN : 2002

DESA	BANYAKNYA PASAR
(1)	(2)
01. Sendangkulon	0
02. Sendangdwarung	0
03. Sutodadi	0
04. Kaliyoco	0
05. Gebanganom Wt	0
06. Kadilangu	0
07. Truko	1
08. Lebosari	0
09. Kangkung	1
10. Laban	0
11. Karangmatang Wt	0
12. Jungsemi	0
13. Tanjungmojo	0
14. Rajosari	0
15. Kalirejo	1
JUMLAH 2002	3
2001	3
2000	3

BPS Kabupaten Kendal

Sumber data : Kantor Kecamatan Kangkung
Catatan :

Tabel : 13.4.

**BANYAKNYA PASAR PERMANEN DAN BUKAN PERMANEN
KECAMATAN KANGKUNG**

TAHUN : 2002

DESA	PASAR PERMANEN	PASAR BUKAN PERMANEN
(1)	(2)	(3)
01. Sendangkulon	0	1
02. Sendangdawung	0	0
03. Sukodadi	0	0
04. Kaliyoso	0	0
05. Gebanganom Wt	0	0
06. Kadilangu	0	0
07. Truko	1	0
08. Lebosari	0	0
09. Kangkung	1	0
10. Laban	0	0
11. Karangmalang Wt	0	0
12. Jungsemi	0	0
13. Tanjungmojo	0	0
14. Rejosari	0	0
15. Kalirejo	1	0
JUMLAH 2002	3	1
2001	3	1
2000	3	0

BPS Kabupaten Kendal

Sumber data : Kantor Kecamatan Kangkung

Catatan :