

WILDA : 3200-10



ISSN 0852 - 0231  
3324. A . 9911

**KECAMATAN  
G E M U H  
DALAM ANGKA  
1998**

disusun oleh

**MANTRI STATISTIK  
"G E M U H"**

**BPS** Badan Pusat Statistik Kabupaten Kendal

5.598

Kec.  
nd.

dan Pusat Statistik

10 0605 2144

LABEL SEMENTARA SENSUS BARANG 2014		
Ruang	ID	Lok
B2309	121.0714.5621-1	KEL

<https://kendalkab.bps.go.id>

**BPS** Kantor Statistik Kabupaten Kendal  
Jln. Pramuka - ( Komplek Perkantoran ), Telp. (0294) 81461, 83461  
**KENDAL**

31  
K  
D  
**BPS** Bac



No. PUSTAKA : 10.0605.2144

M F N : 151

MILIK : UPT. PERPUSTAKAAN & DOK. STAT.

BPS - JARANTURA  
ISSN 0852 - 0231

3324 - A - 9911

**KECAMATAN  
G E M U H  
DALAM ANGKA  
1998**

disusun oleh  
**MANTRI STATISTIK  
G E M U H**

**BPS** Badan Pusat Statistik Kabupaten Kendal

## KATA SAMBUTAN


Buku "*KECAMATAN GEMUH DALAM ANGKA TAHUN 1998*" yang menyajikan informasi data tentang geografi, kependudukan, sosial, pertanian, dan data yang lain adalah suatu upaya yang baik dan tepat dalam membantu akan kebutuhan data dalam berbagai keperluan pembangunan.

Dengan diterbitkannya buku ini saya menyambut dengan baik dan mengucapkan terima kasih karena buku ini sangat bermanfaat bagi lembaga pemerintahan maupun swasta dan masyarakat dalam berperan aktif dalam pembangunan.

Kepada Kantor/ Dinas/Lembaga di Kecamatan Gemuh saya minta kerjasama dan partisipasinya yang lebih baik dengan memberikan data yang lebih lengkap agar penerbitan pada tahun-tahun mendatang akan lebih baik lagi.

Semoga buku ini benar-benar akan dapat dimanfaatkan oleh semua pihak.

Terima kasih.



## KATA PENGANTAR

Buku "*KECAMATAN GEMUH DALAM ANGKA TAHUN 1998*" ini kami susun dari data registrasi penduduk, monografi, dan data lain serta dari Dinas/ Lembaga di Kecamatan Gemuh. Buku ini kami terbitkan setiap tahun dengan harapan dapat membantu kebutuhan informasi data yang berkesinambungan.

Berhasilnya penerbitan buku ini tidak lepas dari kerjasama dan partisipasi yang baik dari semua pihak. Maka pada kesempatan yang baik ini kami sampaikan terima kasih kepada:

1. Yth. Bapak Camat Gemuh Kab. Dati II Kendal;
2. Yth. Ibu Kepala BPS Kabupaten Kendal;
3. Yth. Kepala Kantor/Dinas/Lembaga di Kecamatan Gemuh yang telah menyumbangkan datanya.

Perlu dimaklumi dalam publikasi ini masih banyak kekurangannya dan belum dapat sepenuhnya memenuhi harapan pengguna data. Oleh karena itu kami tetap mengharap bantuan Dinas/Lembaga untuk memberikan data yang lebih lengkap.

Akhirnya kami berharap semoga buku ini bermanfaat.

Gemuh, Mei 1999  
Mantri Statistik Kecamatan Gemuh



M. ZAENURI  
NIP. 340007163

## DAFTAR ISI

	hlm
Sambutan Camat Gemuh .....	i
Kata Pengantar .....	ii
Daftar isi .....	iii
Letak Geografis .....	v
Peta Wilayah Kabupaten Kendal .....	1
Peta Wilayah Kecamatan Gemuh .....	2
Tabel 1.1 Luas Wilayah Dirinci Menurut Desa .....	3
Tabel 1.2 Luas Wilayah Dirinci Menurut Penggunaan .....	4
Tabel 1.3 Perincian Penggunaan Lahan .....	5
Tabel 1.4 Banyaknya Hari Hujan .....	7
Tabel 1.5 Banyaknya Curah Hujan .....	8
Tabel 2.1 Banyaknya Dukuh, Rukun Warga, dan Rukun Tetangga ..	9
Tabel 2.2 Banyaknya Balai Desa Dan Kantor Desa .....	10
Tabel 3.1 Banyaknya Rumah Tangga dan Tempat Tinggal .....	11
Tabel 3.2 Banyaknya Tempat Tinggal Penduduk .....	12
Tabel 3.3 Luas Wilayah dan Jumlah Penduduk Menurut Jenis Kelamin .....	13
Tabel 3.4 Banyaknya Penduduk WNA dan WNI Keturunan Cina ..	14
Tabel 3.5 Jumlah Penduduk Menurut Kelompok Umur dan Jenis Kelamin .....	15
Tabel 3.6 Kepadatan Penduduk Dirinci Per Desa .....	16
Tabel 3.7 Sex Ratio Penduduk Laki-laki Terhadap Perempuan .....	17
Tabel 3.8 Perkembangan Penduduk Per Tahun .....	18
Tabel 3.9 Jumlah Penduduk Umur 5-6, 7-12, 13-15 .....	19
Tabel 3.10 Jumlah Penduduk Dirinci Menurut Pendidikan .....	20
Tabel 3.11 Jumlah Penduduk Dirinci Menurut Mata Pencaharian ....	22
Tabel 3.12 Banyaknya Mutasi Penduduk .....	24
Tabel 4.1 Banyaknya PUS Akseptor KB Aktif .....	25
Tabel 4.2 Banyaknya Pemeluk Agama .....	27
Tabel 4.3 Banyaknya Tempat Ibadah .....	28

	hlm
Tabel 4.4 Peserta Calon Jamaah Haji .....	29
Tabel 4.5 Banyaknya Nikah, Cerai, dan Rujuk .....	30
Tabel 4.6 Banyaknya Sekolah TK, Murid, dan Guru .....	31
Tabel 4.7 Banyaknya Sekolah Dasar, Murid, dan Guru .....	32
Tabel 4.8 Banyaknya Madrasah Ibtidaiyah, Murid, dan Guru .....	33
Tabel 4.9 Banyaknya Sekolah Lanjutan Pertama Negeri, Murid, dan Guru .....	34
Tabel 4.10 Banyaknya Sekolah Lanjutan Pertama Swasta, Murid, dan Guru .....	35
Tabel 4.11 Banyaknya Sekolah Lanjutan Atas Negeri, Murid, dan Guru .....	36
Tabel 4.12 Banyaknya Sekolah Lanjutan Atas Swasta, Murid, dan Guru .....	37
Tabel 4.13 Banyaknya Dokter, Tenaga Medis, Dukun Bayi, Bidan, dan Juru Sunat .....	38
Tabel 4.14 Banyaknya Rumah Sehat A, B, C .....	39
Tabel 4.15 Banyaknya Sarana Air Bersih .....	40
Tabel 4.16 Banyaknya Jamban Umum dan Jamban Keluarga .....	41
Tabel 4.17 Banyaknya Fasilitas Kesehatan .....	42
Tabel 4.18 Banyaknya Penderita Cacat .....	43
Tabel 5.1 Luas Panen dan Produksi Padi .....	44
Tabel 5.2 Luas Panen dan Produksi Ikan .....	45
Tabel 5.3 Banyaknya Unggas .....	46
Tabel 5.4 Banyaknya Ternak Besar dan Kecil .....	47
Tabel 6.1 Banyaknya Sarana Angkutan Darat Bermotor .....	48
Tabel 6.2 Banyaknya Sarana Angkutan Darat Kendaraan Tak Bermotor .....	49
Tabel 6.3 Banyaknya Pesawat Radio, Televisi, dan Listrik PLN .....	50

## LETAK GEOGRAFIS

1. Kecamatan Gemuh terletak dalam:

Wilayah Pembantu Bupati	: Weleri
Kabupaten Daerah Tingkat II	: Kendal
Propinsi Daerah Tingkat I	: Jawa Tengah

2. Batas-batas wilayah:

Sebelah utara	: Kec. Cepiring
Sebelah selatan	: Kec. Patcan
Sebelah barat	: Kec. Weleri
Sebelah timur	: Kec. Pegandon

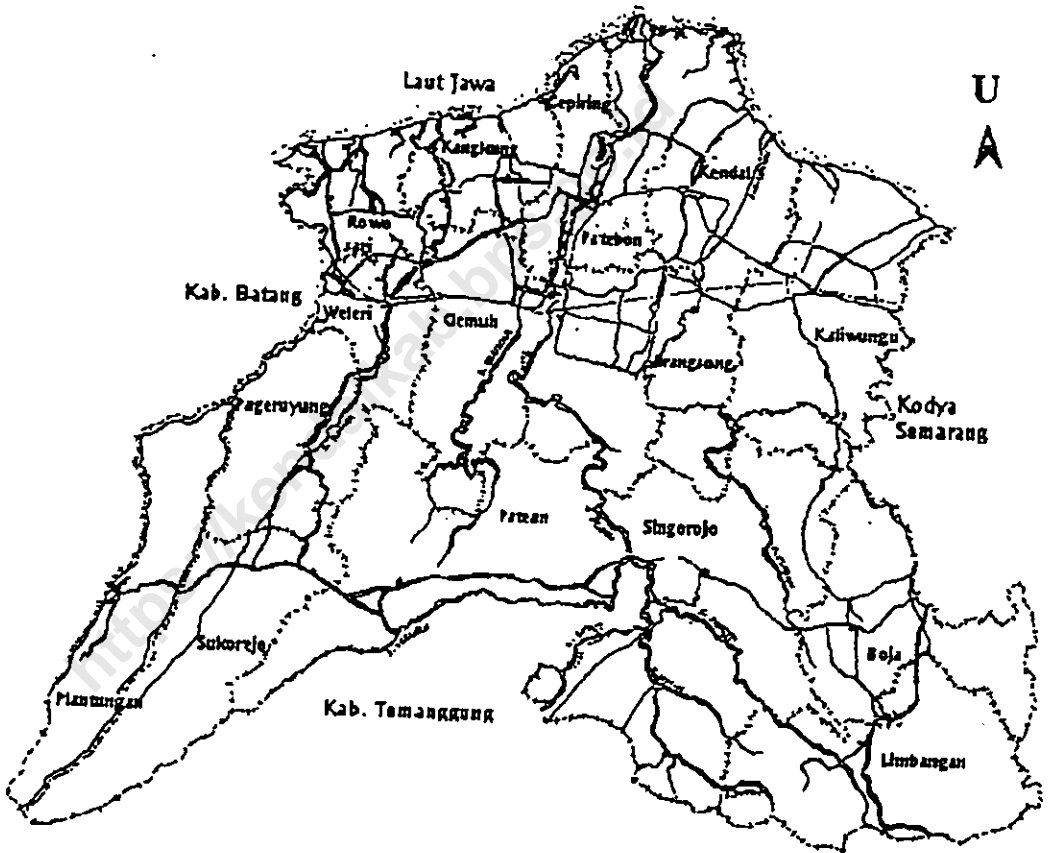
3. Jarak dari Ibukota Gemuh ke beberapa kota:

Kota Propinsi Jawa Tengah	: 41 Km
Kota Kabupaten Kendal	: 12 Km
Kota Kecamatan Cepiring	: 5 Km
Kota Kecamatan Patcan	: 36 Km
Kota Kecamatan Weleri	: 10 Km
Kota Kecamatan Pegandon	: 2 Km

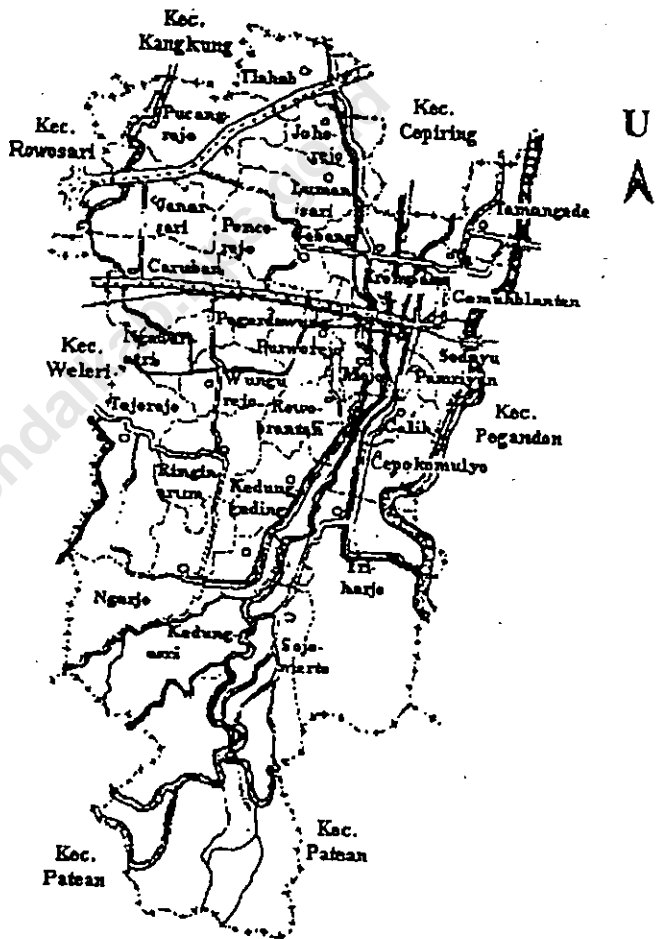
4. Ketinggian Tanah :  $\pm$  6 Meter



# KABUPATEN KENDAL



# KECAMATAN GEMUH



Tabel : 1.1.

LUAS WILAYAH KECAMATAN GEMUH  
DIRINCI MENURUT DESA  
TAHUN 1998

DESA	LUAS (KM-2)	PERSENTASE %
(1)	(2)	(3)
01. Ngerjo	3,29	5,33
02. Kedungsari	4,07	6,60
03. Sojomerto	9,99	16,20
04. Triharjo	7,83	12,70
05. Kedunggading	1,89	3,06
06. Ringinarum	2,55	4,13
07. Tejorejo	2,54	4,12
08. Ngawensari	1,20	1,95
09. Wungurejo	1,46	2,37
10. Rowoblanten	1,01	1,64
11. Galih	0,95	1,54
12. Cepokomulyo	1,66	2,69
13. Sedayu	0,94	1,52
14. Pamriyan	0,87	1,41
15. Mojo	0,85	1,38
16. Purworejo	1,23	1,99
17. Pagerdawang	1,08	1,75
18. Caruban	2,33	3,78
19. Jenarsari	2,20	3,57
20. Poncorejo	2,20	3,57
21. Gebang	1,44	2,34
22. Krompaan	0,73	1,18
23. Gemuhblanten	0,94	1,52
24. Tamangede	1,18	1,91
25. Lumansari	1,51	2,45
26. Johorejo	1,15	1,86
27. Tlahab	1,43	2,32
28. Pucangrejo	3,15	5,11
<b>JUMLAH</b>	<b>61,67</b>	<b>100,00</b>

Sumber data : Statistik Kecamatan Gemuh

Tabel : 1.2.

LUAS WILAYAH KECAMATAN GEMUH  
DIRINCI MENURUT PENGGUNAAN  
TAHUN 1998

JENIS PENGGUNAAN	LUAS (KM-2)	PERSENTASE %
(1)	(2)	(3)
01. Tanah Sawah	26,27	42,60
02. Tanah Pekarangan	13,10	21,24
03. Tanah Tegalan	3,77	6,11
04. Tanah Hutan	17,18	27,86
05. Tanah Lain-lain	1,35	2,19
JUMLAH	61,67	100,00

Sumber data : Statistik Kecamatan Gemuh

Tabel : 1.3.

PERINCIAN PENGGUNAAN LAHAN  
DI WILAYAH KECAMATAN GEMUH  
TAHUN 1998

DESA	TANAH SAWAH			PEKARANG
	TEHNIS	1/2 TEHNIS	S D H N	AN
	( Ha )	( Ha )	( Ha )	( Ha )
(1)	(2)	(3)	(4)	(5)
01. Ngerjo	85	-	-	28
02. Kedungsari	55	-	-	52
03. Sojomerto	75	82	-	130
04. Triharjo	95	-	-	63
05. Kedunggading	112	-	-	67
06. Ringinarum	166	-	-	64
07. Tejorejo	145	-	16	76
08. Ngawensari	78	-	-	36
09. Wungurejo	91	-	-	42
10. Rowoblanten	65	-	-	35
11. Galih	57	-	-	30
12. Cepokomulyo	82	-	-	52
13. Sedayu	42	-	-	49
14. Pamriyan	50	-	-	31
15. Mojo	45	-	-	36
16. Purworejo	92	-	-	27
17. Pagerdawang	79	-	-	26
18. Caruban	98	-	-	74
19. Jenarsari	86	23	-	39
20. Poncorejo	155	-	-	44
21. Gebang	103	-	-	32
22. Krompaan	52	-	-	19
23. Gemuhblanten	39	-	-	47
24. Tamangede	65	-	-	49
25. Lumansari	109	-	-	33
26. Johorejo	82	-	-	29
27. Tlahab	100	-	-	42
28. Pucangrejo	95	-	109	59
JUMLAH 1998	2.397	105	125	1.310
1997	2.471	82	193	1.241

Sumber data : Monografi Desa 1998

Tabel : 1.3. lanjutan

PERINCIAN PENGGUNAAN LAHAN  
DI WILAYAH KECAMATAN GEMUH  
TAHUN 1998

DESA	TEGALAN /			JUMLAH
	KEBUN ( Ha )	HUTAN ( Ha )	LAIN-LAIN ( Ha )	
( 1 )	( 2 )	( 3 )	( 4 )	( 5 )
01. Ngerjo	15	183	17	329
02. Kedungsari	12	284	4	407
03. Sojomerto	22	682	8	999
04. Triharjo	53	568	5	783
05. Kedunggading	5	-	5	189
06. Ringinarum	20	-	5	255
07. Tejorejo	14	-	3	254
08. Ngawensari	-	-	6	120
09. Wungurejo	8	-	5	146
10. Rowoblanten	1	-	2	101
11. Galih	27	-	7	95
12. Cepokomulyo	-	-	4	166
13. Sedayu	1	-	3	94
14. Pamriyan	1	-	5	87
15. Mojo	1	-	3	85
16. Purworejo	-	-	3	123
17. Pagerdawung	-	-	3	108
18. Caruban	56	-	5	233
19. Jenarsari	66	-	6	220
20. Poncorejo	19	-	2	220
21. Gebang	-	-	10	144
22. Krompaan	-	-	2	73
23. Gemuhblanten	3	-	6	94
24. Tamangede	-	-	4	118
25. Lumansari	5	-	4	151
26. Johorejo	-	-	3	115
27. Tlahab	-	-	2	143
28. Pucangrejo	49	-	3	315
JUMLAH 1998	377	1.717	135	6.167
1997	328	1.717	134	6.167

Sumber data : Monografi Desa 1998

Tabel : 1.4.

**BANYAKNYA HARI HUJAN KECAMATAN GEMUH  
TAHUN 1995 - 1998**

BULAN	1995	1996	1997	1998
(1)	(2)	(3)	(4)	(5)
01. Januari	15	18	18	11
02. Pebruari	15	18	12	13
03. Maret	17	14	12	12
04. April	12	9	14	14
05. Mei	8	4	11	7
06. Juni	11	6	-	8
07. Juli	4	5	1	13
08. Agustus	-	7	-	7
09. September	-	10	-	9
10. Oktober	10	18	-	12
11. Nopember	12	18	2	9
12. Desember	15	17	8	17
JUMLAH	119	144	78	132
Rata-rata	10	12	7	11

Sumber data : Pengairan Ranting Damar - Blukar

Tabel : 1.5.

**BANYAKNYA CURAH HUJAN KECAMATAN GEMUH  
TAHUN 1995 - 1998**

BULAN	1995	1996	1997	1998
(1)	(2)	(3)	(4)	(5)
01. Januari	338	179	781	164
02. Pebruari	369	495	162	229
03. Maret	266	232	269	227
04. April	168	190	289	325
05. Mei	140	49	101	79
06. Juni	219	39	-	187
07. Jull	17	21	5	146
08. Agustus	-	107	-	149
09. September	-	59	-	108
10. Oktober	152	357	-	178
11. Nopember	145	191	63	189
12. Desember	246	370	229	282
JUMLAH	2.060	2.289	1.899	2.263
Rata-rata	172	191	158	189

Sumber data : Pengairan Ranting Damar - Blukar



Tabel : 2.1

**BANYAKNYA DUKUH, RUKUN WARGA, RUKUN TETANGGA  
KECAMATAN GEMUH  
TAHUN 1998**

DESA	DUKUH	RUKUN WARGA	RUKUN TETANGGA
(1)	(2)	(3)	(4)
01. Ngerjo	1	2	15
02. Kedungsari	3	3	13
03. Sojomerto	8	8	37
04. Triharjo	3	5	25
05. Kedunggading	5	5	31
06. Ringinarum	4	4	36
07. Tejorejo	6	6	30
08. Ngawensari	3	3	15
09. Wungurejo	3	3	13
10. Rowoblanten	2	6	19
11. Galih	2	3	15
12. Cepokomulyo	3	4	21
13. Sedayu	1	4	10
14. Pamriyan	3	3	15
15. Mojo	1	2	17
16. Purworejo	3	5	16
17. Pagerdawang	3	3	16
18. Caruban	4	4	18
19. Jenarsari	3	5	15
20. Poncorejo	5	8	19
21. Gebang	3	8	23
22. Krompaan	1	5	13
23. Gemuhblanten	3	3	21
24. Tamangede	4	4	25
25. Lumansari	3	3	12
26. Johorejo	2	2	10
27. Tlahab	2	3	12
28. Pucangrejo	6	6	20
JUMLAH 1998	90	120	532
1997	90	120	532

Sumber data : Statistik Kecamatan Gemuh

Tabel : 2.2.

**BANYAKNYA BALAI DESA DAN KANTOR DESA  
KECAMATAN GEMUH  
TAHUN 1998**

DESA	BALAI DESA	KANTOR DESA
(1)	(2)	(3)
01. Ngerjo	1	1
02. Kedungsari	1	1
03. Sojomerto	1	1
04. Triharjo	1	1
05. Kedunggading	1	1
06. Ringinarum	1	1
07. Tejorejo	1	1
08. Ngawensari	1	1
09. Wungurejo	1	1
10. Rowoblanten	1	1
11. Galih	1	1
12. Cepokomulyo	1	1
13. Sedayu	1	1
14. Pamriyan	1	1
15. Mojo	1	1
16. Purworejo	1	1
17. Pagerdawung	1	1
18. Caruban	1	1
19. Jenarsari	1	1
20. Poncorejo	1	1
21. Gebang	1	1
22. Krompaan	1	1
23. Gemuhblanten	1	1
24. Tamangede	1	1
25. Lumansari	1	1
26. Johorejo	1	1
27. Tlahab	1	1
28. Pucangrejo	1	1
<b>JUMLAH</b>	<b>28</b>	<b>28</b>

Sumber data : Statistik Kecamatan Gemuh

Tabel : 3.1.

**BANYAKNYA RUMAH TANGGA DAN BANGUNAN  
TEMPAT TINGGAL DIRINCI MENURUT DESA  
TAHUN 1998**

DESA	RUMAH TANGGA	BANGUNAN TEMPAT TINGGAL
(1)	(2)	(3)
01. Ngerjo	459	459
02. Kedungsari	617	544
03. Sojomerto	1.256	1.256
04. Triharjo	814	808
05. Kedunggading	876	787
06. Ringinarum	1.037	1.034
07. Tejorejo	1.083	939
08. Ngawensari	467	437
09. Wungurejo	477	401
10. Rowoblanten	485	454
11. Galih	473	473
12. Cepokomulyo	721	721
13. Sedayu	466	435
14. Pamriyan	402	393
15. Mojo	498	473
16. Purworejo	570	535
17. Pagerdawang	470	389
18. Caruban	888	855
19. Jenarsari	487	485
20. Poncorejo	742	615
21. Gebang	588	525
22. Krompaan	409	377
23. Gemuhblanten	649	615
24. Tamangede	979	906
25. Lumansari	654	610
26. Johorejo	443	439
27. Tlahab	501	496
28. Pucangrejo	892	877
JUMLAH 1998	18.403	17.338
1997	18.181	16.924

Sumber data : Statistik Kecamatan Gemuh

Tabel : 3.2.

**BANYAKNYA TEMPAT TINGGAL PENDUDUK  
DIRINCI MENURUT DESA  
TAHUN 1998**

DESA	PER- MANEN	1/2 PER- MANEN	PAPAN	BAMBU	JUMLAH
(1)	(2)	(3)	(4)	(5)	(6)
01. Ngerjo	20	5	367	67	459
02. Kedungsari	39	18	330	157	544
03. Sojomerto	28	7	831	390	1.256
04. Triharjo	31	6	604	167	808
05. Kedunggading	7	62	512	206	787
06. Ringinarum	27	7	943	57	1.034
07. Tejorejo	20	1	885	33	939
08. Ngawensari	16	10	395	16	437
09. Wungurejo	23	70	283	25	401
10. Rowoblanten	15	9	275	155	454
11. Galih	42	13	357	61	473
12. Cepokomulyo	28	15	541	137	721
13. Sedayu	39	15	325	56	435
14. Pamriyan	51	63	209	70	393
15. Mojo	10	3	347	113	473
16. Purworejo	15	3	402	115	535
17. Pagerdawung	18	7	349	15	389
18. Caruban	40	15	770	30	855
19. Jenarsari	72	8	389	16	485
20. Poncorejo	25	10	435	145	615
21. Gebang	70	6	432	17	525
22. Krompaan	19	4	290	64	377
23. Gemuhblanten	217	113	222	63	615
24. Tamangede	286	109	484	27	906
25. Lumansari	32	8	565	5	610
26. Johorejo	47	4	325	63	439
27. Tlahab	57	6	386	47	496
28. Pucangrejo	119	46	648	64	877
<b>JUMLAH 1998</b>	<b>1.413</b>	<b>643</b>	<b>12.901</b>	<b>2.381</b>	<b>17.338</b>
<b>1997</b>	<b>1.002</b>	<b>309</b>	<b>13.801</b>	<b>1.812</b>	<b>16.924</b>

Sumber data : Statistik Kecamatan Gemuh

Tabel: 3.3.

**LUAS WILAYAH DAN JUMLAH PENDUDUK MENURUT  
JENIS KELAMIN, DIRINCI PER DESA  
TAHUN 1998**

DESA	LUAS WILAYAH (KM-2)	PENDUDUK		JUMLAH
		LAKI-LAKI	PEREM- PUAN	
(1)	(2)	(3)	(4)	(5)
01. Ngerjo	3,29	1.063	1.098	2.161
02. Kedungsari	4,07	1.336	1.361	2.697
03. Sojomerto	9,99	2.626	2.679	5.305
04. Triharjo	7,83	1.715	1.880	3.595
05. Kedunggading	1,89	1.737	1.779	3.516
06. Ringinarum	2,55	2.105	2.087	4.192
07. Tejorejo	2,54	2.164	2.233	4.397
08. Ngawensari	1,20	1.073	1.066	2.139
09. Wungurejo	1,46	1.106	1.106	2.212
10. Rowoblanten	1,01	1.047	1.078	2.125
11. Galih	0,95	1.061	1.125	2.186
12. Cepkomulyo	1,66	1.496	1.532	3.028
13. Sedayu	0,94	1.092	1.039	2.131
14. Pamriyan	0,87	946	988	1.934
15. Mojo	0,85	1.091	1.116	2.207
16. Purworejo	1,23	1.265	1.262	2.527
17. Pagerdawang	1,08	951	981	1.932
18. Caruban	2,33	1.976	2.061	4.037
19. Jenarsari	2,20	1.200	1.168	2.368
20. Poncorejo	2,20	1.534	1.640	3.174
21. Gebang	1,44	1.294	1.244	2.538
22. Krompaan	0,73	921	976	1.897
23. Gemuhblanten	0,94	1.490	1.505	2.995
24. Tamangede	1,18	2.244	2.438	4.682
25. Lumansari	1,51	1.338	1.407	2.745
26. Johorejo	1,15	1.014	983	1.997
27. Tlahab	1,43	1.060	1.108	2.168
28. Pucangrejo	3,15	1.980	1.979	3.959
JUMLAH 1998	61,67	39.925	40.919	80.844
1997	61,67	39.652	40.634	80.286

Sumber data: Monografi Desa 1999

Tabel : 3.4.

**BANYAKNYA PENDUDUK WNA DAN WNI KETURUNAN CINA  
DIRINCI MENURUT DESA  
TAHUN 1998**

DESA	W N A CINA	W N I KETURUNAN CINA	JUMLAH
(1)	(2)	(3)	(4)
01. Ngerjo	-	1	1
02. Kedungsari	-	-	-
03. Sojomerto	-	-	-
04. Triharjo	-	-	-
05. Kedunggading	-	-	-
06. Ringinarum	-	-	-
07. Tejorejo	-	-	-
08. Ngawensari	-	-	-
09. Wungurejo	-	-	-
10. Rowoblanten	-	-	-
11. Galih	-	1	1
12. Cepokomulyo	-	-	-
13. Sedayu	-	-	-
14. Pamriyan	-	-	-
15. Mojo	-	-	-
16. Purworejo	-	-	-
17. Pagerdawang	-	-	-
18. Caruban	-	-	-
19. Jenarsari	-	-	-
20. Poncorejo	-	1	1
21. Gebang	-	-	-
22. Krompaan	-	-	-
23. Gemuhblanten	-	3	3
24. Tamangede	-	77	77
25. Lumansari	-	-	-
26. Johorejo	-	-	-
27. Tlahab	-	-	-
28. Pucangrejo	-	-	-
JUMLAH 1998	-	83	83
1997	-	77	77

Sumber data : Statistik Kecamatan Gemuh

Tabel : 3.5.

JUMLAH PENDUDUK MENURUT KELOMPOK UMUR  
DAN JENIS KELAMIN DIRINCI MENURUT DESA  
TAHUN 1998

UMUR	LAKI-LAKI	PEREMPUAN	JUMLAH
(1)	(2)	(3)	(4)
0 - 4	3.554	3.885	7.439
5 - 9	5.096	5.156	10.252
10 - 14	5.350	5.267	10.617
15 - 19	4.027	3.076	7.103
20 - 24	2.478	2.992	5.470
25 - 29	2.741	3.103	5.844
30 - 39	5.858	6.105	11.963
40 - 49	4.335	3.797	8.132
50 - 59	3.074	3.813	6.887
60 keatas	3.412	3.725	7.137
JUMLAH 1998	39.925	40.919	80.844
1997	39.652	40.634	80.286

Sumber data : Statistik Kecamatan Gemuh

Tabel : 3.6.

KEPADATAN PENDUDUK DIRINCI PER DESA  
KECAMATAN GEMUH  
TAHUN 1998

DESA	ORANG	(KM-2)	(ORANG/KM-2)
(1)	(2)	(3)	(4)
01. Ngerjo	2.161	3,29	657
02. Kedungsari	2.697	4,07	663
03. Sojomerto	5.305	9,99	531
04. Triharjo	3.595	7,83	459
05. Kedunggading	3.516	1,89	1.860
06. Ringinarum	4.192	2,55	1.644
07. Tejorejo	4.397	2,54	1.731
08. Ngawensari	2.139	1,20	1.783
09. Wungurejo	2.212	1,46	1.515
10. Rowoblanten	2.125	1,01	2.104
11. Galih	2.186	0,95	2.301
12. Cepokomulyo	3.028	1,66	1.824
13. Sedayu	2.131	0,94	2.267
14. Pamriyan	1.934	0,87	2.223
15. Mojo	2.207	0,85	2.596
16. Purworejo	2.527	1,23	2.054
17. Pagerdawang	1.932	1,08	1.789
18. Caruban	4.037	2,33	1.733
19. Jenarsari	2.368	2,20	1.076
20. Poncorejo	3.174	2,20	1.443
21. Gebang	2.538	1,44	1.763
22. Krompaan	1.897	0,73	2.599
23. Gemuhblanten	2.995	0,94	3.186
24. Tamangede	4.682	1,18	3.968
25. Lumansari	2.745	1,51	1.818
26. Johorejo	1.997	1,15	1.737
27. Tiahab	2.168	1,43	1.516
28. Pucangrejo	3.959	3,15	1.257
JUMLAH 1998	80.844	61,67	1.311
1997	80.286	61,67	1.302

Sumber data : Statistik Kecamatan Gemuh



Tabel : 3.7.  
SEX RATIO PENDUDUK LAKI-LAKI TERHADAP PEREMPUAN  
KECAMATAN GEMUH  
TAHUN 1998

DESA	PENDUDUK		SEX RATIO
	LAKI-LAKI	PEREMPUAN	
(1)	(2)	(3)	(4)
01. Ngerjo	1.063	1.098	968
02. Kedungsari	1.336	1.361	982
03. Sojomerto	2.626	2.679	980
04. Triharjo	1.715	1.880	912
05. Kedunggading	1.737	1.779	976
06. Ringinarum	2.105	2.087	1.009
07. Tejorejo	2.164	2.233	969
08. Ngawensari	1.073	1.066	1.007
09. Wungurejo	1.106	1.106	1.000
10. Rowoblanten	1.047	1.078	971
11. Galih	1.061	1.125	943
12. Cepokmulyo	1.496	1.532	977
13. Sedayu	1.032	1.039	1.051
14. Pamriyan	946	988	957
15. Mojo	1.091	1.116	978
16. Punworejo	1.265	1.262	1.002
17. Pagerdawung	951	981	969
18. Caruban	1.976	2.061	959
19. Jenarsari	1.200	1.168	1.027
20. Poncorejo	1.534	1.640	935
21. Gebang	1.294	1.244	1.040
22. Krompaan	921	976	944
23. Gemuhblanten	1.490	1.505	990
24. Tamangede	2.244	2.438	920
25. Lumansari	1.338	1.407	951
26. Johorejo	1.014	983	1.032
27. Tlahab	1.060	1.108	957
28. Pucangrejo	1.980	1.979	1.001
JUMLAH 1998	39.925	40.919	976
1997	39.652	40.634	976

Sumber data : Statistik Kecamatan Gemuh

Tabel : 3.8.

PERKEMBANGAN PENDUDUK PER TAHUN  
KECAMATAN GEMUH  
TAHUN 1998

TAHUN	JUMLAH PENDUDUK	PERKEMBANGAN PENDUDUK
(1)	(2)	% (3)
1976	60.847	-
1977	61.880	1,70
1978	62.791	1,47
1979	63.530	1,18
1980	67.097	5,61
1981	66.518	-0,86
1982	66.925	0,61
1983	67.504	0,87
1984	68.178	1,00
1985	69.310	1,66
1986	70.396	1,57
1987	71.115	1,02
1988	72.104	1,39
1989	73.037	1,29
1990	76.177	4,30
1991	76.571	0,52
1992	76.942	0,48
1993	77.235	0,38
1994	77.683	0,58
1995	78.113	0,55
1996	79.825	2,19
1997	80.286	0,58
1998	80.844	0,70

Sumber data : Statistik Kecamatan Gemuh

Tabel : 3.9.

**JUMLAH PENDUDUK UMUR 5 - 6, 7 - 12, 13 - 15  
DIRINCI MENURUT DESA  
TAHUN 1998**

DESA	UMUR		
	5 - 6	7 - 12	13 - 15
(1)	(2)	(3)	(4)
01. Ngerjo	102	321	147
02. Kedungsari	128	399	182
03. Sojomerto	250	786	363
04. Triharjo	154	531	242
05. Kedunggading	159	523	238
06. Ringinarum	179	621	283
07. Tejorejo	207	654	296
08. Ngawensari	102	319	151
09. Wungurejo	104	329	151
10. Rowoblanten	101	316	149
11. Galih	103	324	148
12. Cepokomulyo	142	444	203
13. Sedayu	91	309	143
14. Pamriyan	87	285	129
15. Mojo	99	322	148
16. Purworejo	119	373	170
17. Pagerdawang	87	286	130
18. Caruban	190	605	272
19. Jenarsari	101	355	160
20. Poncorejo	149	470	216
21. Gebang	120	376	172
22. Krompaan	89	280	127
23. Gemuhblanten	141	436	202
24. Tamangede	220	693	310
25. Lumansari	125	407	178
26. Johorejo	85	295	135
27. Tlahab	99	321	138
28. Pucangrejo	181	582	268
<b>JUMLAH</b>	<b>3.714</b>	<b>11.962</b>	<b>5.451</b>

Sumber data : Statistik Kecamatan Gemuh

Tabel : 3.10.

**JUMLAH PENDUDUK DIRINCI  
MENURUT PENDIDIKAN  
TAHUN 1998**

DESA	PENDIDIKAN		
	TAMAT PT / AKADEMI	TAMAT SLTA	TAMAT SLTP
	(1)	(2)	(3)
01. Ngerjo	-	86	304
02. Kedungsari	1	40	73
03. Sojomerto	6	215	300
04. Triharjo	11	207	176
05. Kedunggading	7	195	170
06. Ringinarum	6	82	184
07. Tejorejo	9	92	168
08. Ngawensari	8	42	274
09. Wungurejo	4	38	60
10. Rowoblanten	5	65	145
11. Galih	2	55	119
12. Cepokomulyo	17	15	111
13. Sedayu	10	40	215
14. Pamriyan	7	138	415
15. Mojo	6	62	199
16. Purworejo	13	115	479
17. Pagerdawung	5	81	171
18. Caruban	23	374	450
19. Jenarsari	15	135	226
20. Poncorejo	6	78	164
21. Gebang	17	105	174
22. Krompaan	20	206	265
23. Gemuhblanten	29	259	319
24. Tamangede	14	168	390
25. Lumansari	35	281	290
26. Johorejo	23	52	162
27. Tlahab	14	186	402
28. Pucangrejo	25	518	731
<b>JUMLAH 1998</b>	<b>338</b>	<b>3.930</b>	<b>7.136</b>
<b>1997</b>	<b>347</b>	<b>3.421</b>	<b>6.709</b>

Sumber data : Statistik Kecamatan Gemuh

Tabel : 3.10. lanjutan

**JUMLAH PENDUDUK DIRINCI  
MENURUT PENDIDIKAN  
TAHUN 1998**

DESA	PENDIDIKAN			
	TAMAT SD	TIDAK	BELUM	TIDAK
	(1)	TAMAT SD	TAMAT SD	SEKOLAH
(1)	(2)	(3)	(4)	(5)
01. Ngerjo	698	361	322	190
02. Kedungsari	1.047	490	472	325
03. Sojomerto	2.480	496	896	423
04. Triharjo	1.213	687	534	435
05. Kedunggading	1.166	875	410	369
06. Ringinarum	2.777	169	510	78
07. Tejorejo	2.729	78	770	145
08. Ngawensari	996	91	456	74
09. Wungurejo	855	660	292	100
10. Rowoblanten	974	249	304	187
11. Galih	1.173	97	432	107
12. Cepokomulyo	1.189	548	502	367
13. Sedayu	667	457	325	221
14. Pamriyan	688	195	233	80
15. Mojo	931	386	306	114
16. Purworejo	1.027	202	369	89
17. Pagerdawang	845	218	296	140
18. Caruban	1.600	382	627	209
19. Jenarsari	1.026	330	308	110
20. Poncorejo	1.868	172	444	149
21. Gebang	1.185	281	390	153
22. Krompaan	513	365	258	95
23. Gemuhblanten	918	596	411	188
24. Tamangede	1.825	964	647	251
25. Lumansari	891	424	383	188
26. Johorejo	850	244	293	189
27. Tlahab	803	154	314	96
28. Pucangrejo	1.521	162	530	107
<b>JUMLAH 1998</b>	<b>34.455</b>	<b>10.333</b>	<b>12.034</b>	<b>5.179</b>
<b>1997</b>	<b>33.633</b>	<b>11.091</b>	<b>12.332</b>	<b>5.250</b>

Sumber data : Statistik Kecamatan Gemuh

Tabel : 3.11.

**JUMLAH PENDUDUK DIRINCI MENURUT  
MATA PENCAHARIAN  
TAHUN 1998**

DESA	JENIS MATA PENCAHARIAN				
	PETANI	BURUH TANI	NELAYAN	PENGU- SAHA	BRH IND. BGN.
	(1)	(2)	(3)	(4)	(5)
01. Ngerjo	246	960	-	-	4
02. Kedungsari	299	969	-	-	37
03. Sojomerto	1.035	1.115	-	9	245
04. Triharjo	447	1.106	-	3	55
05. Kedunggading	776	1.065	-	16	53
06. Ringinarum	672	1.589	-	2	99
07. Tejorejo	750	1.415	-	7	23
08. Ngawensari	351	840	-	3	36
09. Wungurejo	300	700	-	-	3
10. Rowoblanten	300	756	-	1	12
11. Galih	292	642	-	3	30
12. Cepokomulyo	334	1.107	-	-	23
13. Sedayu	225	727	-	3	41
14. Pamriyan	171	509	-	3	167
15. Mojo	108	521	3	7	100
16. Purworejo	310	681	-	5	33
17. Pagerdawang	175	454	-	5	178
18. Caruban	731	1.000	-	2	51
19. Jenarsari	277	856	-	5	26
20. Poncorejo	640	997	-	-	58
21. Gebang	435	775	10	-	65
22. Krompaan	81	536	-	15	50
23. Gemuhblanten	118	225	-	44	142
24. Tamangede	195	303	10	78	820
25. Lumansari	512	591	63	-	114
26. Johorejo	352	467	-	-	110
27. Tlahab	407	549	-	19	151
28. Pucangrejo	862	1.061	-	21	199
<b>JUMLAH 1998</b>	<b>11.401</b>	<b>22.516</b>	<b>86</b>	<b>251</b>	<b>2.925</b>
<b>1997</b>	<b>11.533</b>	<b>24.206</b>	<b>81</b>	<b>269</b>	<b>1.908</b>

Sumber data : Statistik Kecamatan Gemuh

Tabel : 3.11. Lanjutan  
**JUMLAH PENDUDUK YANG BEKERJA DIRINCI MENURUT  
 MATA PENCAHARIAN  
 TAHUN 1998**

DESA	JENIS MATA PENCAHARIAN				
	PE -	ANG -	PNS /	PEN -	LAIN-
	DAGANG	KUTAN	ABRI	SIUN	LAIN
(1)	(2)	(3)	(4)	(5)	(6)
01. Ngerjo	6	8	8	2	52
02. Kedungsari	63	1	23	3	62
03. Sojomerto	40	35	35	26	275
04. Triharjo	48	15	17	28	300
05. Kedunggading	27	12	9	5	90
06. Ringinarum	36	12	8	1	37
07. Tejorejo	43	30	24	6	145
08. Ngawensari	17	10	8	8	21
09. Wungurejo	5	10	20	2	255
10. Rowoblanten	6	3	11	2	15
11. Galih	91	22	9	4	70
12. Cepokomulyo	11	4	4	-	139
13. Sedayu	11	12	14	14	129
14. Pamriyan	71	46	26	6	113
15. Mojo	463	18	19	-	24
16. Purworejo	10	22	30	7	138
17. Pagerdawang	60	35	30	28	129
18. Caruban	34	84	34	31	90
19. Jenarsari	32	7	42	8	114
20. Poncorejo	28	20	27	9	74
21. Gebang	13	12	41	12	79
22. Krompaan	45	18	21	6	157
23. Gemuhblanten	87	59	147	72	494
24. Tamangede	80	50	45	40	745
25. Lumansari	21	45	46	1	32
26. Johorejo	45	4	19	7	47
27. Tlahab	60	16	18	8	50
28. Pucangrejo	70	14	36	14	51
JUMLAH 1998	1.523	624	771	350	3.927
1997	1.242	660	789	391	4.994

Sumber data : Statistik Kecamatan Gemuh

Tabel : 3.12.

**BANYAKNYA MUTASI PENDUDUK  
DIRINCI MENURUT DESA  
TAHUN 1998**

DESA	KELA- HIRAN	KEMA- TIAN	DATANG	PERGI
(1)	(2)	(3)	(4)	(5)
01. Ngerjo	32	7	49	1
02. Kedungsari	48	25	6	7
03. Sojomerto	22	39	1	8
04. Triharjo	50	25	8	22
05. Kedunggading	39	19	18	17
06. Ringinarum	49	22	4	8
07. Tejorejo	42	28	37	22
08. Ngawensari	36	13	0	2
09. Wungurejo	20	6	19	16
10. Rowoblanten	5	21	6	8
11. Galih	39	26	13	17
12. Cepokomulyo	15	10	29	4
13. Sedayu	19	21	2	2
14. Pamriyan	34	10	70	-
15. Mojo	51	11	-	1
16. Purworejo	30	15	12	12
17. Pagerdawang	23	16	-	1
18. Caruban	45	12	8	12
19. Jenarsari	37	13	8	4
20. Poncorejo	41	16	6	3
21. Gebang	28	13	6	10
22. Krompaan	12	22	3	2
23. Gemuhblanten	34	21	5	-
24. Tamangede	68	41	9	23
25. Lumansari	24	12	22	7
26. Johorejo	21	13	-	-
27. Tlahab	18	15	13	9
28. Pucangrejo	58	30	12	8
JUMLAH 1998	940	522	366	226
1997	775	464	415	264

Sumber data : Statistik Kecamatan Gemuh



Tabel : 4.1.

**BANYAKNYA PUS AKSEPTOR KB AKTIF  
DIRINCI MENURUT DESA  
TAHUN 1998**

DESA	PUS	KONTRASEPSI		
		IUD	PIL	KONDOM
(1)	(2)	(3)	(4)	(5)
01. Ngerjo	273	5	52	-
02. Kedungsari	369	3	65	-
03. Sojomerto	711	3	187	-
04. Triharjo	543	77	106	2
05. Kedunggading	564	47	116	-
06. Ringinarum	599	9	132	-
07. Tejorejo	627	5	126	-
08. Ngawensari	319	5	54	-
09. Wungurejo	328	-	87	-
10. Rowoblanten	306	6	155	-
11. Galih	345	3	112	2
12. Cepokomulyo	439	7	145	-
13. Sedayu	288	7	68	-
14. Pamriyan	287	2	105	-
15. Mojo	275	2	126	-
16. Purworejo	334	6	95	-
17. Pagerdawang	254	5	84	-
18. Caruban	584	2	170	-
19. Jenarsari	312	10	61	-
20. Poncorejo	451	5	152	-
21. Gebang	376	7	155	-
22. Krompaan	240	1	57	-
23. Gemuhblanten	477	57	34	-
24. Tamangede	581	14	187	-
25. Lumansari	404	6	85	2
26. Johorejo	285	7	65	-
27. Tlahab	343	3	98	-
28. Pucangrejo	532	15	163	-
JUMLAH 1998	11.446	319	3.042	6
1997	11.909	332	3.788	10

Sumber data : PPLKB Kec. Gemuh

Tabel : 4.1. lanjutan

**BANYAKNYA PUS AKSEPTOR KB AKTIF  
DIRINCI MENURUT DESA  
TAHUN 1998**

DESA	KONTRASEPSI				JUMLAH
	INP	SUNTIK	MOP	MOW	
(1)	(2)	(3)	(4)	(5)	(6)
01. Ngerjo	7	134	7	8	213
02. Kedungsari	93	105	2	22	290
03. Sojomerto	51	245	48	15	549
04. Triharjo	31	111	79	27	433
05. Kedunggading	23	226	22	17	451
06. Ringinarum	47	163	3	117	471
07. Tejorejo	71	196	8	100	506
08. Ngawensari	44	92	44	14	253
09. Wungurejo	47	67	45	10	256
10. Rowoblanten	3	53	16	5	238
11. Gallh	2	133	10	1	263
12. Cepokomulyo	22	136	40	4	354
13. Sedayu	27	104	3	18	227
14. Pamriyan	-	116	2	2	227
15. Mojo	22	59	2	4	215
16. Purworejo	9	132	4	15	261
17. Pagerdawang	5	81	10	9	194
18. Caruban	75	136	6	74	463
19. Jenarsari	68	78	12	15	244
20. Poncorejo	4	187	2	9	359
21. Gebang	28	97	3	11	301
22. Krompaan	22	95	4	6	185
23. Gemuhblanten	52	195	8	36	382
24. Tamangede	60	165	14	18	458
25. Lumansari	46	150	5	31	325
26. Johorejo	63	78	1	11	225
27. Tlahab	36	104	-	27	268
28. Pucangrejo	55	152	-	21	406
JUMLAH 1998	1.013	3.590	400	647	9.017
1997	975	3.961	450	673	10.189

Sumber data : PLKB Kec. Gemuh

Tabel : 4.2.

**BANYAKNYA PEMELUK AGAMA  
DIRINCI MENURUT DESA  
TAHUN 1998**

DESA	ISLAM	KRISTEN		BUDHA	HINDU
		PROT.	CTL.		
(1)	(2)	(3)	(4)	(5)	(6)
01. Ngerjo	2.160	-	-	1	-
02. Kedungsari	2.694	-	3	-	-
03. Sojomerto	5.305	-	-	-	-
04. Triharjo	3.595	-	-	-	-
05. Kedunggading	3.516	-	-	-	-
06. Ringinarum	4.192	-	-	-	-
07. Tejorejo	4.327	67	3	-	-
08. Ngawensari	2.134	-	5	-	-
09. Wungurejo	2.212	-	-	-	-
10. Rowoblanten	2.125	-	-	-	-
11. Galih	2.186	-	-	-	-
12. Cepokomulyo	3.028	-	-	-	-
13. Sedayu	2.124	-	7	-	-
14. Pamriyan	1.937	-	-	-	-
15. Mojo	2.207	-	-	-	-
16. Purworejo	2.527	-	-	-	-
17. Pagerdawung	1.932	-	-	-	-
18. Caruban	4.037	-	-	-	-
19. Jenarsari	2.366	-	2	-	-
20. Poncorejo	3.173	1	-	-	-
21. Gebang	2.533	-	5	-	-
22. Krompaan	1.897	-	-	-	-
23. Gemuhblanten	2.955	17	23	-	-
24. Tamangede	4.582	25	75	-	-
25. Lumansari	2.744	-	1	-	-
26. Johorejo	1.997	-	-	-	-
27. Tlahab	2.168	-	-	-	-
28. Pucangrejo	3.959	-	-	-	-
JUMLAH 1998	80.612	110	124	1	-
1997	80.050	110	125	1	-

Sumber data : Statistik Kec. Gemuh

Tabel : 4.3.

**BANYAKNYA TEMPAT IBADAH  
DIRINCI MENURUT DESA  
TAHUN 1998**

DESA	JENIS TEMPAT IBADAH			
	MASJID	GEREJA	KUIL	MUSOLA
(1)	(2)	(3)	(4)	(5)
01. Ngerjo	1	-	-	9
02. Kedungsari	2	-	-	13
03. Sojomerto	5	-	-	17
04. Triharjo	2	-	-	12
05. Kedunggading	2	-	-	15
06. Ringinarum	2	-	-	13
07. Tejorejo	3	1	-	13
08. Ngawensari	2	-	-	8
09. Wungurejo	1	-	-	8
10. Rowoblanten	1	-	-	7
11. Galih	1	-	-	6
12. Cepokomulyo	2	-	-	8
13. Sedayu	1	-	-	7
14. Pamriyan	1	-	-	9
15. Mojo	1	-	-	9
16. Purworejo	2	-	-	8
17. Pagerdawang	1	-	-	7
18. Caruban	4	-	-	10
19. Jenarsari	2	-	-	8
20. Poncorejo	1	-	-	10
21. Gebang	1	-	-	9
22. Krompaan	1	-	-	3
23. Gemuhblanten	1	1	-	11
24. Tamangede	1	-	-	13
25. Lumansari	2	-	-	3
26. Johorejo	1	-	-	8
27. Tlahab	2	-	-	5
28. Pucangrejo	2	-	-	18
JUMLAH 1998	48	2	-	267
1997	46	2	-	263

Sumber data : Statistik Desa

Tabel : 4.4.

**PESERTA CALON JAMAAH HAJI  
DIRINCI PER DESA  
TAHUN: 1996 - 1998**

DESA	CALON JAMAAH HAJI		
	1996	1997	1998
(1)	(2)	(3)	(4)
01. Ngerjo	-	1	-
02. Kedungsari	-	2	-
03. Sojomerto	-	1	1
04. Triharjo	-	2	-
05. Kedunggading	-	-	2
06. Ringlnarum	-	-	1
07. Tejorejo	-	1	-
08. Ngawensari	-	-	-
09. Wungurejo	-	-	-
10. Rowoblanten	-	-	-
11. Galih	1	-	-
12. Cepokomulyo	-	-	2
13. Sedayu	-	-	-
14. Pamriyan	-	3	3
15. Mojo	-	3	-
16. Purworejo	-	-	-
17. Pagerdawang	-	-	-
18. Caruban	-	2	1
19. Jenarsari	-	1	-
20. Poncorejo	-	1	-
21. Gebang	-	-	1
22. Krompaan	-	1	-
23. Gemuhblanten	2	1	2
24. Tamangede	-	-	1
25. Lumansari	-	-	-
26. Johorejo	-	4	3
27. Tiahab	-	4	2
28. Pucangrejo	2	6	11
<b>JUMLAH</b>	<b>5</b>	<b>33</b>	<b>30</b>

Sumber data : KUA Kecamatan Gemuh

Tabel : 4.5.

**BANYAKNYA NIKAH, TALAK, CERAI DAN RUJUK  
DIRINCI MENURUT DESA  
TAHUN 1998**

DESA	BANYAKNYA			
	NIKAH	TALAK	CERAI	RUJUK
(1)	(2)	(3)	(4)	(5)
01. Ngerjo	19	-	1	-
02. Kedungsari	17	1	-	-
03. Sojomerto	49	1	2	-
04. Triharjo	37	1	2	-
05. Kedunggading	30	-	-	-
06. Ringinarum	40	1	3	-
07. Tejorejo	40	-	4	-
08. Ngawensari	16	-	2	-
09. Wungurejo	15	-	-	-
10. Rowoblanten	22	-	2	-
11. Galih	26	-	2	-
12. Cepokomulyo	35	-	2	-
13. Sedayu	21	1	4	-
14. Pamriyan	13	-	-	-
15. Mojo	29	1	-	-
16. Purworejo	22	1	1	-
17. Pagerdawang	18	1	-	-
18. Caruban	28	-	3	-
19. Jenarsari	19	-	1	-
20. Poncorejo	25	-	3	-
21. Gebang	33	-	1	-
22. Krompaan	11	-	1	-
23. Gemuhblanten	32	-	-	-
24. Tamangede	39	-	2	-
25. Lumansari	33	-	1	-
26. Johorejo	17	-	-	-
27. Tlahab	16	2	3	-
28. Pucangrejo	40	-	2	-
JUMLAH 1998	742	10	42	-
1997	725	31	29	1

Sumber data : KUA Kec. Gemuh

Tabel : 4.6.

**BANYAKNYA SEKOLAH TK, MURID DAN GURU  
DIRINCI MENURUT DESA  
TAHUN 1998**

DESA	BANYAKNYA		
	SEKOLAH	MURID	GURU
(1)	(2)	(3)	(4)
01. Ngerjo	-	-	-
02. Kedungsari	-	-	-
03. Sojomerto	1	10	2
04. Triharjo	1	50	3
05. Kedunggading	-	-	-
06. Ringinarum	1	41	2
07. Tejorejo	1	53	2
08. Ngawensari	1	25	3
09. Wungurejo	1	40	3
10. Rowoblanten	1	22	2
11. Galih	1	27	2
12. Cepokomulyo	-	-	-
13. Sedayu	1	37	1
14. Pamriyan	1	25	2
15. Mojo	1	36	2
16. Purworejo	1	50	2
17. Pagerdawang	1	40	2
18. Caruban	1	56	4
19. Jenarsari	1	42	3
20. Poncorejo	1	31	1
21. Gebang	1	45	1
22. Krompaan	1	54	2
23. Gemuhblanten	1	42	2
24. Tamangede	1	52	2
25. Lumansari	1	46	2
26. Johorejo	1	30	3
27. Tlahab	1	25	2
28. Pucangrejo	2	67	3
JUMLAH 1998	25	946	53
1997	25	936	52

Sumber data : Depdikbud Kecamatan Gemuh

Tabel : 4.7.

**BANYAKNYA SEKOLAH DASAR, MURID DAN GURU  
DIRINCI MENURUT DESA  
TAHUN 1998**

DESA	BANYAKNYA		
	SEKOLAH	MURID	GURU
(1)	(2)	(3)	(4)
01. Ngerjo	1	322	8
02. Kedungsari	2	472	12
03. Sojomerto	3	896	21
04. Triharjo	3	534	22
05. Kedunggading	3	410	18
06. Ringinarum	3	510	19
07. Tejorejo	3	770	19
08. Ngawensari	2	456	13
09. Wungurejo	1	292	7
10. Rowoblanten	1	94	7
11. Galih	2	432	15
12. Cepokomulyo	2	502	14
13. Sedayu	1	325	9
14. Pamriyan	1	233	8
15. Mojo	1	202	6
16. Purworejo	1	276	8
17. Pagerdawung	1	179	6
18. Caruban	1	352	7
19. Jenarsari	2	308	13
20. Poncorejo	2	444	14
21. Gebang	2	390	13
22. Krompaan	1	258	7
23. Gemuhblanten	2	411	14
24. Tamangede	2	437	15
25. Lumansari	2	383	15
26. Johorejo	1	175	8
27. Tlahab	1	216	7
28. Pucangrejo	2	303	15
JUMLAH 1998	49	10.582	340
1997	49	10.870	344

Sumber data : Depdikbud Kecamatan Gemuh



Tabel : 4.8.

**BANYAKNYA MADRASAH IBTIDA'YAH, MURID DAN GURU  
DIRINCI MENURUT DESA  
TAHUN 1998**

DESA	BANYAKNYA		
	SEKOLAH	MURID	GURU
(1)	(2)	(3)	(4)
01. Ngerjo	-	-	-
02. Kedungsari	-	-	-
03. Sojomerto	-	-	-
04. Triharjo	-	-	-
05. Kedunggading	-	-	-
06. Ringinarum	-	-	-
07. Tejorejo	-	-	-
08. Ngawensari	-	-	-
09. Wungurejo	-	-	-
10. Rowoblanten	1	206	6
11. Galih	-	-	-
12. Cepokomulyo	-	-	-
13. Sedayu	-	-	-
14. Pamriyan	-	-	-
15. Mojo	1	104	6
16. Purworejo	1	77	5
17. Pagerdawung	1	112	5
18. Caruban	1	269	6
19. Jenarsari	-	-	-
20. Poncorejo	-	-	-
21. Gebang	-	-	-
22. Krompaan	-	-	-
23. Gemuhblanten	-	-	-
24. Tamangede	1	193	7
25. Lumansari	-	-	-
26. Johorejo	1	115	7
27. Tlahab	1	94	5
28. Pucangrejo	1	199	7
<b>JUMLAH 1998</b>	<b>9</b>	<b>1.369</b>	<b>54</b>
<b>1997</b>	<b>9</b>	<b>1.462</b>	<b>59</b>

Sumber data : Depdikbud Kecamatan Gemuh

Tabel : 4.9.

**BANYAKNYA SEKOLAH LANJUTAN PERTAMA NEGERI,  
MURID DAN GURU DIRINCI MENURUT DESA  
TAHUN 1998**

DESA	BANYAKNYA		
	SEKOLAH	MURID	GURU
(1)	(2)	(3)	(4)
01. Ngerjo	-	-	-
02. Kedungsari	-	-	-
03. Sojomerto	-	-	-
04. Triharjo	-	-	-
05. Kedunggading	-	-	-
06. Ringinarum	1	560	24
07. Tejorejo	-	-	-
08. Ngawensari	-	-	-
09. Wungurejo	-	-	-
10. Rowoblanten	-	-	-
11. Galih	-	-	-
12. Cepokomulyo	-	-	-
13. Sedayu	-	-	-
14. Pamriyan	-	-	-
15. Mojo	-	-	-
16. Purworejo	-	-	-
17. Pagerdawung	-	-	-
18. Caruban	-	-	-
19. Jenarsari	-	-	-
20. Poncorejo	-	-	-
21. Gebang	-	-	-
22. Krompaan	-	-	-
23. Gemuhblanten	1	772	30
24. Tamangede	-	-	-
25. Lumansari	-	-	-
26. Johorejo	-	-	-
27. Tlahab	-	-	-
28. Pucangrejo	-	-	-
JUMLAH 1998	2	1.332	54
1997	2	1.190	49

Sumber data : Depdikbud Kecamatan Gemuh

Tabel : 4.10.

**BANYAKNYA SEKOLAH LANJUTAN PERTAMA SWASTA,  
MURID DAN GURU DIRINCI MENURUT DESA  
TAHUN 1998**

DESA	BANYAKNYA		
	SEKOLAH	MURID	GURU
(1)	(2)	(3)	(4)
01. Ngerjo	-	-	-
02. Kedungsari	-	-	-
03. Sojomerto	-	-	-
04. Triharjo	-	-	-
05. Kedunggading	-	-	-
06. Ringinarum	1	520	18
07. Tejorejo	-	-	-
08. Ngawensari	-	-	-
09. Wungurejo	-	-	-
10. Rowoblanten	-	-	-
11. Galih	-	-	-
12. Cepokomutyo	-	-	-
13. Sedayu	-	-	-
14. Pamriyan	1	876	26
15. Mojo	-	-	-
16. Purworejo	-	-	-
17. Pagerdawang	-	-	-
18. Caruban	1	183	14
19. Jenarsari	-	-	-
20. Poncorejo	-	-	-
21. Gebang	-	-	-
22. Krompaan	1	142	16
23. Gemuhblanten	1	734	30
24. Tamangede	-	-	-
25. Lumansari	-	-	-
26. Johorejo	-	-	-
27. Tlahab	-	-	-
28. Pucangrejo	1	352	18
JUMLAH 1998	6	2.807	122
1997	6	2.644	118

Sumber data : Depdikbud Kecamatan Gemuh

Tabel : 4.11.

**BANYAKNYA SEKOLAH LANJUTAN ATAS NEGERI,  
MURID DAN GURU DIRINCI MENURUT DESA  
TAHUN 1998**

DESA	BANYAKNYA		
	SEKOLAH	MURID	GURU
(1)	(2)	(3)	(4)
01. Ngerjo	-	-	-
02. Kedungsari	-	-	-
03. Sojomerto	-	-	-
04. Triharjo	-	-	-
05. Kedunggading	-	-	-
06. Ringinarum	-	-	-
07. Tejorejo	-	-	-
08. Ngawensari	-	-	-
09. Wungurejo	-	-	-
10. Rowoblanten	-	-	-
11. Galih	-	-	-
12. Cepokomulyo	-	-	-
13. Sedayu	-	-	-
14. Pamriyan	-	-	-
15. Mojo	-	-	-
16. Purworejo	-	-	-
17. Pagerdawang	-	-	-
18. Caruban	-	-	-
19. Jenarsari	-	-	-
20. Poncorejo	-	-	-
21. Gebang	-	-	-
22. Krompaan	-	-	-
23. Gemuhblanten	-	-	-
24. Tamangede	-	-	-
25. Lumansari	-	-	-
26. Johorejo	-	-	-
27. Tlahab	-	-	-
28. Pucangrejo	-	-	-
JUMLAH 1998	-	-	-
1997	-	-	-

Sumber data : Depdikbud Kecamatan Gemuh

Tabel : 4.12.

**BANYAKNYA SEKOLAH LANJUTAN ATAS SWASTA,  
MURID DAN GURU DIRINCI MENURUT DESA  
TAHUN 1998**

DESA	BANYAKNYA		
	SEKOLAH	MURID	GURU
(1)	(2)	(3)	(4)
01. Ngerjo	-	-	-
02. Kedungsari	-	-	-
03. Sojomerto	-	-	-
04. Triharjo	-	-	-
05. Kedunggading	-	-	-
06. Ringinarum	-	-	-
07. Tejorejo	-	-	-
08. Ngawensari	-	-	-
09. Wungurejo	-	-	-
10. Rowoblanten	-	-	-
11. Galih	-	-	-
12. Cepokomulyo	-	-	-
13. Sedayu	-	-	-
14. Pamriyan	1	54	14
15. Mojo	-	-	-
16. Purworejo	-	-	-
17. Pagerdawung	-	-	-
18. Caruban	-	-	-
19. Jenarsari	-	-	-
20. Poncorejo	-	-	-
21. Gebang	-	-	-
22. Krompaan	-	-	-
23. Gemuhblanten	-	-	-
24. Tamangede	-	-	-
25. Lumansari	-	-	-
26. Johorejo	-	-	-
27. Tlahab	-	-	-
28. Pucangrejo	-	-	-
JUMLAH 1998	1	54	14
1997	1	54	13

Sumber data : Masing-masing Sekolah di Kecamatan Gemuh

Tabel : 4.13.

**BANYAKNYA DOKTER, TENAGA MEDIS (MANTRI KESEHATAN),  
DUKUN BAYI, BIDAN DAN JURU SUNAT  
DIRINCI MENURUT DESA  
TAHUN 1998**

DESA	BANYAKNYA				
	DOKTER	MANTRI	BIDAN	DUKUN	JURU
	(1)	KES. (2)	(3)	BAYI (4)	SUNAT (5)
01. Ngerjo	-	-	-	-	-
02. Kedungsari	-	-	1	2	-
03. Sojomerto	-	1	1	4	-
04. Triharjo	-	-	1	3	-
05. Kedunggading	-	1	1	1	-
06. Ringinarum	1	4	2	4	-
07. Tejorejo	-	-	1	1	-
08. Ngawensari	-	-	1	2	-
09. Wungurejo	-	-	1	1	-
10. Rowoblanten	-	1	1	1	-
11. Galih	-	-	1	1	-
12. Cepokomulyo	-	-	1	2	-
13. Sedayu	-	1	1	1	-
14. Pamrlyan	1	1	1	-	-
15. Mojo	-	-	1	2	-
16. Purworejo	-	3	1	1	-
17. Pagerdawang	-	-	1	1	-
18. Caruban	1	1	1	2	-
19. Jenarsari	-	1	1	1	-
20. Poncorejo	-	1	1	4	-
21. Gebang	-	2	1	2	-
22. Krompaan	-	2	-	2	-
23. Gemuhblanten	1	3	1	2	-
24. Tamangede	-	1	1	3	-
25. Lumansari	-	-	1	2	-
26. Johorejo	-	-	1	-	-
27. Tlahab	-	2	3	2	-
28. Pucangrejo	-	2	2	2	-
<b>JUMLAH 1998</b>	<b>4</b>	<b>27</b>	<b>30</b>	<b>49</b>	<b>-</b>
<b>1997</b>	<b>5</b>	<b>-</b>	<b>33</b>	<b>50</b>	<b>-</b>

Sumber data : Lap. Statistik Kec. Gemuh

Tabel : 4.14.

**BANYAKNYA RUMAH SEHAT A, B, C  
DIRINCI MENURUT DESA  
TAHUN 1998**

DESA	TYPE RUMAH SEHAT			JUMLAH
	A	B	C	
(1)	(2)	(3)	(4)	(5)
01. Ngerjo	-	159	300	459
02. Kedungsari	15	198	331	544
03. Sojomerto	35	514	707	1.256
04. Triharjo	16	41	751	808
05. Kedunggading	-	62	725	787
06. Ringinarum	102	728	204	1.034
07. Tejorejo	20	891	28	939
08. Ngawensari	-	20	417	437
09. Wungurejo	18	290	93	401
10. Rowoblanten	-	-	454	454
11. Galih	9	159	305	473
12. Cepokomulyo	10	21	690	721
13. Sedayu	15	50	370	435
14. Pamriyan	48	180	165	393
15. Mojo	-	-	473	473
16. Purworejo	24	49	462	535
17. Pagerdawung	4	52	333	389
18. Caruban	-	79	776	855
19. Jenarsari	29	220	236	485
20. Poncorejo	29	249	337	615
21. Gebang	15	210	300	525
22. Krompaan	24	134	219	377
23. Gemuhblanten	9	84	522	615
24. Tamangede	235	301	370	906
25. Lumansari	2	360	248	610
26. Johorejo	31	278	130	439
27. Tlahab	9	418	69	496
28. Pucangrejo	5	328	544	877
<b>JUMLAH 1998</b>	<b>704</b>	<b>6.075</b>	<b>10.559</b>	<b>17.338</b>

Sumber data : Kaur Bang Kec. Gemuh

Tabel : 4.15.

**BANYAKNYA SARANA AIR BERSIH  
DIRINCI MENURUT DESA  
TAHUN 1998**

DESA	SUMUR ARTETIS	SPT	SUMUR GALI	PELANG- GAN PAM
(1)	(2)	(3)	(4)	(5)
01. Ngerjo	-	-	409	-
02. Kedungsari	-	-	321	-
03. Sojomerto	-	-	440	-
04. Triharjo	-	1	450	-
05. Kedunggading	-	-	425	-
06. Ringinarum	-	-	694	-
07. Tejorejo	-	-	720	-
08. Ngawensari	-	-	430	-
09. Wungurejo	-	-	411	-
10. Rowoblanten	-	-	416	-
11. Galih	-	-	385	-
12. Cepokomulyo	-	-	426	-
13. Sedayu	-	5	206	-
14. Pamriyan	-	2	172	-
15. Mojo	-	-	266	-
16. Purworejo	-	-	386	-
17. Pagerdawang	-	-	372	-
18. Caruban	-	-	733	-
19. Jenarsari	-	2	397	-
20. Poncorejo	-	-	184	-
21. Gebang	-	-	264	26
22. Krompaan	-	-	174	14
23. Gemuhblanten	-	1	239	150
24. Tamangede	-	3	605	170
25. Lumansari	-	-	281	-
26. Johorejo	-	-	362	-
27. Tlahab	-	-	419	-
28. Pucangrejo	-	3	375	-
<b>JUMLAH 1998</b>	-	17	10.962	360

Sumber data : Puskesmas I & II



Tabel : 4.16.

**BANYAKNYA JAMBAN UMUM DAN JAMBAN KELUARGA  
DIRINCI MENURUT DESA  
TAHUN 1998**

DESA	JAMBAN		
	UMUM	INPRES	SWADAYA
(1)	(2)	(3)	(4)
01. Ngerjo	-	-	30
02. Kedungsari	-	-	16
03. Sojomerto	-	-	20
04. Triharjo	-	-	34
05. Kedunggading	-	-	40
06. Ringinarum	-	-	92
07. Tejorejo	-	-	59
08. Ngawensari	-	-	36
09. Wungurejo	-	-	22
10. Rowoblanten	-	-	52
11. Galih	-	-	14
12. Cepokomulyo	-	-	49
13. Sedayu	-	-	45
14. Pamriyan	-	5	79
15. Mojo	2	27	218
16. Purworejo	-	-	71
17. Pagerdawang	-	-	32
18. Caruban	-	-	52
19. Jenarsari	-	-	30
20. Poncorejo	-	-	85
21. Gebang	-	-	77
22. Krompaan	-	-	34
23. Gemuhblanten	-	-	107
24. Tamangede	2	-	374
25. Lumansari	-	-	89
26. Johorejo	-	-	59
27. Tiahab	-	-	54
28. Pucangrejo	-	-	83
<b>JUMLAH 1998</b>	<b>4</b>	<b>32</b>	<b>1.953</b>

Sumber data : Puskesmas I & II

Tabel : 4.17.

**BANYAKNYA FASILITAS KESEHATAN  
DIRINCI MENURUT DESA  
TAHUN 1998**

DESA	FASILITAS KESEHATAN		
	RSU	PUSKESMAS	PUSKESMAS PEMBANTU
(1)	(2)	(3)	(4)
01. Ngerjo	-	-	-
02. Kedungsari	-	-	-
03. Sojomerto	-	-	1
04. Triharjo	-	-	-
05. Kedunggading	-	-	-
06. Ringinarum	-	1	-
07. Tejorejo	-	-	-
08. Ngawensari	-	-	-
09. Wungurejo	-	-	-
10. Rowoblanten	-	-	1
11. Galih	-	-	-
12. Cepokomulyo	-	-	-
13. Sedayu	-	-	-
14. Pamriyan	-	1	-
15. Mojo	-	-	-
16. Purworejo	-	-	-
17. Pagerdawang	-	-	-
18. Caruban	-	-	1
19. Jenarsari	-	-	-
20. Poncorejo	-	-	-
21. Gebang	-	-	1
22. Krompaan	-	-	-
23. Gemuhblanten	-	-	1
24. Tamangede	-	-	-
25. Lumansari	-	-	-
26. Johorejo	-	-	-
27. Tlahab	-	-	-
28. Pucangrejo	-	-	1
JUMLAH 1998	-	2	6
1997	-	2	5

Sumber data: Puskesmas

Tabel : 4.18

**BANYAKNYA PENDERITA CACAT DI WILAYAH  
KECAMATAN GEMUH DI RINCI PER DESA  
TAHUN 1998**

DESA	JENIS PENDERITA						JUM LAH
	TUNA TUBUH		MEN	BISU	GAN	PSM	
	NETRA		TAL	TULI	DA		
(1)	(2)	(3)	(4)	(5)	(6)	(7)	(8)
01. Ngerjo	-	3	-	1	-	3	7
02. Kedungsari	-	9	2	1	1	3	16
03. Sojomerto	3	3	2	2	-	5	15
04. Triharjo	1	3	3	-	-	4	11
05. Kedunggading	1	1	1	-	-	4	7
06. Ringinarum	5	3	-	3	-	3	14
07. Tejorejo	1	9	3	3	-	3	19
08. Ngawensari	7	6	-	2	-	15	30
09. Wungurejo	-	2	2	1	1	2	8
10. Rowoblanten	3	6	9	1	-	16	35
11. Galih	1	1	1	-	1	11	15
12. Cepokomulyo	1	8	2	1	-	23	35
13. Sedayu	1	3	4	1	-	5	14
14. Pamriyan	1	3	5	-	-	3	12
15. Mojo	2	1	-	2	-	5	10
16. Purworejo	-	2	4	4	-	11	21
17. Pagerdawang	1	1	-	-	-	3	5
18. Caruban	-	8	-	-	-	3	11
19. Jenarsari	-	3	-	1	-	3	7
20. Poncorejo	4	8	4	3	-	19	38
21. Gebang	4	8	4	4	-	13	33
22. Krompaan	1	-	-	2	1	5	9
23. Gemuhblanten	2	4	6	3	-	2	17
24. Tamangede	5	1	3	4	2	11	26
25. Lumansari	3	6	2	2	-	5	18
26. Johorejo	2	5	-	-	2	3	12
27. Tlahab	2	3	-	2	1	4	12
28. Pucangrejo	-	2	-	2	-	4	8
JUMLAH 1998	51	112	57	45	9	191	465
1997	56						

Sumber data : Dinas Sosial Kec. Gemuh

Tabel : 5.1.

**LUAS PANEN DAN PRODUKSI PADI  
DIRINCI MENURUT DESA  
TAHUN 1998**

DESA	PADI SAWAH	
	LUAS	PRODUKSI
	( Ha )	( Ton )
(1)	(2)	(3)
01. Ngerjo	24	149
02. Kedungsari	19	118
03. Sojomerto	92	543
04. Triharjo	39	219
05. Kedunggading	36	223
06. Ringinarum	23	131
07. Tejorejo	15	92
08. Ngawensari	28	143
09. Wungurejo	32	164
10. Rowoblanten	18	98
11. Galih	38	232
12. Cepokomulyo	17	101
13. Sedayu	18	103
14. Pamriyan	22	124
15. Mojo	45	266
16. Purworejo	63	403
17. Pagerdawang	60	378
18. Caruban	22	124
19. Jenarsari	26	149
20. Poncorejo	93	503
21. Gebang	96	586
22. Krompaan	52	327
23. Gemuhblanten	32	198
24. Tamangede	57	348
25. Lumansari	102	642
26. Johorejo	63	372
27. Tlahab	36	213
28. Pucangrejo	58	331
JUMLAH 1998	1.226	7.280
1997	1.997	12.481

Sumber data : Mantri Tani Kecamatan Gemuh

Tabel : 5.2.

**LUAS PANEN DAN PRODUKSI IKAN  
DIRINCI MENURUT DESA  
TAHUN 1998**

BULAN	LUAS PANEN	PRODUKSI		
		BANDENG	UDANG	LELE
	( M-2 )	( Ton )	( Ton )	( Ton )
(1)	(2)	(3)	(4)	(5)
01. Januari	-	-	-	-
02. Pebruari	-	-	-	-
03. Maret	100	-	-	0,30
04. April	125	-	-	0,49
05. Mei	60	-	-	0,28
06. Juni	90	-	-	0,28
07. Juli	85	-	-	0,25
08. Agustus	-	-	-	-
09. September	83	-	-	0,23
10. Oktober	-	-	-	-
11. Nopember	-	-	-	-
12. Desember	-	-	-	-
<b>JUMLAH 1998</b>	<b>543</b>	<b>-</b>	<b>-</b>	<b>1,83</b>

Sumber data : Mantri Perikanan Kec. Gemuh

Tabel : 5.3.

**BANYAKNYA UNGGAS KECAMATAN GEMUH  
DIRINCI MENURUT DESA  
TAHUN 1998**

DESA	AYAM KAMPUNG	AYAM RAS	ITIK	ITIK MANILA
(1)	(2)	(3)	(4)	(5)
01. Ngerjo	2.918	-	69	96
02. Kedungsari	2.095	-	158	57
03. Sojomerto	2.675	-	125	349
04. Triharjo	3.675	-	340	128
05. Kedunggading	2.576	-	-	13
06. Ringinarum	3.007	-	342	27
07. Tejorejo	6.798	-	75	130
08. Ngawensari	1.840	-	114	19
09. Wungurejo	3.000	-	100	7
10. Rowoblanten	2.325	-	-	9
11. Galih	7.150	-	300	67
12. Cepokomulyo	3.679	-	-	3
13. Sedayu	1.650	-	-	5
14. Pamriyan	2.612	-	-	68
15. Mojo	2.635	-	56	58
16. Purworejo	2.316	-	-	121
17. Pagerdawung	2.462	-	24	79
18. Caruban	5.200	-	300	30
19. Jenarsari	2.515	-	20	20
20. Poncorejo	2.547	-	30	20
21. Gebang	3.169	-	25	162
22. Krompaan	2.570	-	100	50
23. Gemuhblanten	4.511	-	-	29
24. Tamangede	5.020	-	26	22
25. Lumansari	2.001	-	16	14
26. Johorejo	1.050	-	-	10
27. Tlahab	2.787	-	20	19
28. Pucangrejo	2.617	-	529	42
<b>JUMLAH 1998</b>	<b>87.400</b>	<b>-</b>	<b>2.769</b>	<b>1.654</b>
1997	61.734	-	7.929	2.456

Sumber data : Petugas Peternakan Kecamatan Gemuh

Tabel : 5.4.

**BANYAKNYA TERNAK BESAR DAN KECIL  
KECAMATAN GEMUH DIRINCI MENURUT DESA  
TAHUN 1998**

DESA	TERNAK BESAR DAN KECIL				
	SAPI	KERBAU	KUDA	KAMBING	DOMBA
(1)	(2)	(3)	(4)	(5)	(6)
01. Ngerjo	-	14	1	135	34
02. Kedungsari	19	95	1	92	56
03. Sojomerto	15	179	35	225	183
04. Triharjo	10	-	4	251	94
05. Kedunggading	8	8	1	8	19
06. Ringinarum	-	4	2	32	-
07. Tejorejo	1	-	4	366	29
08. Ngawensari	2	-	3	861	221
09. Wungurejo	1	-	5	167	33
10. Rowoblanten	-	-	2	24	7
11. Galih	6	-	7	127	27
12. Cepokomulyo	48	-	-	148	121
13. Sedayu	37	-	1	25	-
14. Pamriyan	8	-	4	154	22
15. Mojo	-	-	13	18	-
16. Purworejo	-	3	20	35	-
17. Pagerdawang	2	7	20	24	-
18. Caruban	20	10	4	179	21
19. Jenarsari	9	8	1	36	24
20. Poncorejo	5	5	5	25	-
21. Gebang	-	7	4	86	25
22. Krompaan	1	2	2	38	17
23. Gemuhblanten	8	3	-	-	-
24. Tamangede	2	8	2	13	9
25. Lumansari	-	11	-	89	72
26. Johorejo	4	-	1	21	11
27. Tlahab	-	-	2	12	12
28. Pucangrejo	59	-	4	50	25
JUMLAH 1998	265	364	148	3.241	1.062
1997	259	310	145	4.408	1.445

Sumber data : Petugas Peternakan Kecamatan Gemuh

Tabel : 6.1

**BANYAKNYA SARANA ANGKUTAN DARAT BERMOTOR  
DIRINCI MENURUT DESA  
TAHUN 1998**

DESA	ANGKUTAN DARAT BERMOTOR				
	COLT	BUS	TRUK	MOBIL	SEPEDA
	(1)	(2)	(3)	PRIBADI (5)	MOTOR (6)
01. Ngerjo	9	-	-	-	81
02. Kedungsari	-	-	-	6	23
03. Sojomerto	16	-	-	6	85
04. Triharjo	6	-	-	7	179
05. Kedunggading	-	-	-	7	71
06. Ringinarum	-	-	-	5	107
07. Tejorejo	-	-	-	6	75
08. Ngawensari	-	-	-	2	48
09. Wungurejo	-	-	-	4	60
10. Rowoblanten	-	-	1	-	45
11. Galih	13	-	-	-	51
12. Cepokomulyo	-	-	-	6	28
13. Sedayu	-	-	-	8	95
14. Pamriyan	4	-	-	2	85
15. Mojo	6	-	-	2	104
16. Purworejo	2	-	-	5	108
17. Pagerdawang	-	-	-	-	141
18. Caruban	-	-	4	3	60
19. Jenarsari	4	-	-	2	45
20. Poncorejo	4	-	-	5	100
21. Gebang	-	-	-	-	35
22. Krompaan	3	-	-	1	46
23. Gemuhblanten	14	-	14	15	69
24. Tamangede	12	-	3	3	138
25. Lumansari	4	-	-	4	117
26. Johorejo	-	-	-	-	25
27. Tlahab	10	-	2	12	66
28. Pucangrejo	-	-	-	4	51
<b>JUMLAH 1998</b>	<b>107</b>	<b>-</b>	<b>24</b>	<b>115</b>	<b>2.138</b>
<b>1997</b>	<b>96</b>	<b>-</b>	<b>22</b>	<b>92</b>	<b>1.499</b>

Sumber data : Statistik Kec. Gemuh



Tabel : 6.2.

**BANYAKNYA SARANA ANGKUTAN DARAT  
KENDARAAN TAK BER MOTOR DIRINCI MENURUT DESA  
TAHUN 1998**

DESA	KENDARAAN TIDAK BERMOTOR			
	DOKAR	GEROBAK	BECAK	SEPEDA
(1)	(2)	(3)	(4)	(5)
01. Ngerjo	1	-	-	198
02. Kedungsari	1	-	-	344
03. Sojomerto	34	-	-	245
04. Triharjo	3	-	-	545
05. Kedunggading	1	-	1	177
06. Ringinarum	2	-	6	87
07. Tejorejo	2	-	10	150
08. Ngawensari	3	-	14	174
09. Wungurejo	5	-	6	100
10. Rowoblanten	1	-	1	185
11. Galih	7	-	10	36
12. Cepokomulyo	-	-	1	331
13. Sedayu	1	-	11	60
14. Pamriyan	2	-	8	75
15. Mojo	12	-	2	170
16. Purworejo	20	-	-	49
17. Pagerdawang	20	-	15	66
18. Caruban	5	-	50	200
19. Jenarsari	1	-	2	169
20. Poncorejo	7	-	5	125
21. Gebang	5	-	14	75
22. Krompaan	2	-	13	92
23. Gemuhblanten	-	-	31	67
24. Tamangede	2	-	18	200
25. Lumansari	-	-	25	150
26. Johorejo	1	-	-	56
27. Tlahab	2	-	5	52
28. Pucangrejo	4	-	8	261
JUMLAH 1998	144	-	256	4.439
1997	144	-	280	4.368

Sumber data : Statistik Kec. Gemuh

Tabel : 6.3

**BANYAKNYA PESAWAT RADIO, TELEVISI DAN LISTRIK PLN  
MENURUT DESA KECAMATAN GEMUH  
TAHUN 1998**

DESA	RADIO	TV	LISTRIK PLN
(1)	(2)	(3)	(4)
01. Ngerjo	146	89	248
02. Kedungsari	52	24	237
03. Sojomerto	285	87	352
04. Triharjo	495	230	430
05. Kedunggading	143	156	383
06. Ringinarum	71	98	532
07. Tejorejo	60	90	536
08. Ngawensari	141	163	248
09. Wungurejo	100	50	240
10. Rowoblanten	12	35	225
11. Galih	29	78	293
12. Cepokomulyo	29	26	304
13. Sedayu	50	66	266
14. Pamriyan	25	95	193
15. Mojo	158	107	195
16. Purworejo	21	77	285
17. Pagerdawang	90	105	288
18. Caruban	105	60	407
19. Jenarsari	210	131	360
20. Poncorejo	70	125	435
21. Gebang	163	63	333
22. Krompaan	50	55	246
23. Gemuhblanten	92	194	488
24. Tamangede	160	125	655
25. Lumansari	90	120	337
26. Johorejo	31	47	243
27. Tlahab	17	108	389
28. Pucangrejo	170	250	816
<b>JUMLAH 1998</b>	<b>3.065</b>	<b>2.854</b>	<b>9.964</b>

Sumber data : Statistik Kecamatan Gemuh

Tabel : 12.1

**BANYAKNYA LAPANGAN OLAAHRAGA  
KECAMATAN NGAMPEL**

TAHUN : 2003

DESA	SEPAK BOLA	VOLLEY	BULU TANGKIS	TENIS
(1)	(2)	(3)	(4)	(5)
01. Winong	0	1	3	0
02. Jatirejo	1	2	1	0
03. Rejosari	1	1	1	0
04. Sumber Sari	1	1	1	0
05. Kebonagung	1	1	1	0
06. Ngampelkulon	1	2	1	0
07. Ngampelwetan	0	1	2	0
08. Sudipayung	1	1	1	0
09. Dempelrejo	0	1	1	0
10. Banyuurip	0	1	0	0
11. Bojonggede	0	0	1	0
12. Putatgede	1	1	1	0
<b>JUMLAH 2002</b>	<b>7</b>	<b>13</b>	<b>14</b>	<b>0</b>

BPS Kabupaten Kendal

Sumber data : Kantor Kecamatan Ngampel

Catatan :