

STATISTIK DAERAH KECAMATAN PAAL DUA 2014

<http://manadokota.go.id>



**BADAN PUSAT STATISTIK
KOTA MANADO**

<http://mtdol.bps.go.id>

**Statistik Daerah
Kecamatan Paal Dua
2014**

Statistik Daerah Paal Dua, 2014

No. Publikasi : 71710.0401
Katalog BPS : 110200 1 7171 052
Ukuran Buku : 17,6 cm X 25 cm
Jumlah Halaman : 11 Halaman + V Halaman

Naskah :

Bidang Neraca Wilayah dan Analisis Statistik

Gambar kulit :

Bidang Integrasi Pengolahan dan Diseminasi Statistik

Diterbitkan oleh :

Badan Pusat Statistik Kota Manado

Boleh dikutip dengan menyebutkan sumbernya

Kata Pengantar

Publikasi **Statistik Daerah Kecamatan Paal Dua, 2014** merupakan terbitan pertama yang diterbitkan oleh Badan Pusat Statistik Kota Manado yang berisi berbagai informasi terpilih seputar Kecamatan Paal Dua dengan tambahan analisis deskriptif yang dimaksudkan untuk membantu para pengguna data dalam memahami perkembangan pembangunan dan potensi yang ada di Paal Dua.

Publikasi ini disusun untuk melengkapi publikasi-publikasi terbitan Badan Pusat Statistik yang sudah terbit secara rutin setiap tahun. Berbeda dengan publikasi sejenis seperti Daerah Dalam Angka (DDA) yang lebih sarat dengan penyajian tabel, maka untuk publikasi Statistik Daerah Kecamatan Paal Dua 2014 lebih menekankan kepada analisis deskriptif sederhana, ringkas dan mudah dipahami.

Data-data terpilih yang disajikan dalam Statistik Daerah Kecamatan Paal Dua 2014 ini, diharapkan dapat memberikan gambaran tentang kondisi pembangunan berbagai sektor di Paal Dua secara ringkas dan akurat. Selain itu publikasi ini diharapkan dapat menjadi bahan rujukan/kajian dalam perencanaan dan evaluasi kegiatan pembangunan. Perlu diketahui bahwa Kecamatan Paal Dua ini merupakan Pemekaran dari Kecamatan Tikala yang dulunya terdiri dari 12 kelurahan. Dan diresmikan tanggal 10 Agustus 2012, dengan SK Walikota No. 85 Tahun 2012.

Disadari bahwa publikasi terbitan pertama ini mungkin masih sarat dengan kekurangan. Oleh sebab itu kritik dan saran yang membangun dari berbagai pihak kami harapkan untuk penyempurnaan di masa mendatang.

Semoga publikasi ini mampu menjawab kebutuhan para pengguna data sekalian.

Koordinator Statistik Kecamatan
Paal Dua

Berliand Fadly Igir, SE
NIP.198410842006041004

DAFTAR ISI

1. Keadaan Geografis	1
2. Pemerintahan	2
3. Penduduk	3
4. Pendidikan	4
5. Kesehatan	5
6. Keagamaan	6
7. Perdagangan	7
8. Lampiran Tabel	8
9. Luas Wilayah dan jumlah penduduk	9
10. Jumlah penduduk	10
11. Jumlah Sekolah	11

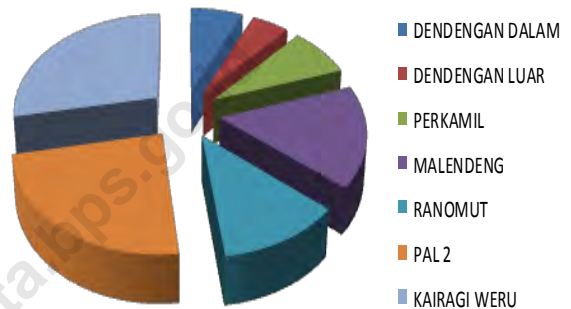
<http://manadokota.bps.go.id>

Paal Dua merupakan salah satu kecamatan di Kota Manado yang terdiri dari 7 (Tujuh), dengan batas-batas wilayah sebagai berikut :

- ◆ Sebelah Utara berbatasan dengan Kecamatan Mapanget
- ◆ Sebelah Selatan berbatasan dengan Kecamatan Tikala;
- ◆ Sebelah Timur berbatasan dengan Kecamatan Tombulu Minahasa;
- ◆ Sebelah Barat berbatasan dengan Kec. Tikala

Kecamatan Paal Dua di pimpin oleh seorang camat, sementara kelurahan yang ada di Kecamatan Paal Dua masing-masing di pimpin oleh seorang Lurah.

Luas wilayah (ha)/ kelurahan



Sumber : Kecamatan Paal Dua

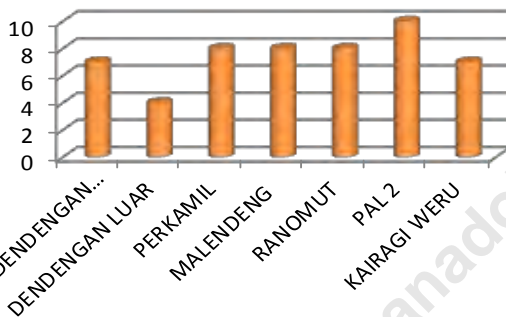
Tahukah anda ??

Kecamatan Paal Dua merupakan Pemekaran dari Kecamatan Tikala yang diresmikan tanggal 10 Agustus 2012, dengan Kelurahan ranomuut sebagai ibukota Kelurahan .

Seluruh Kelurahan di Kecamatan Paal Dua berstatus daerah kota

Status pemerintahan di seluruh wilayah Paal Dua berstatus Kelurahan dan lurah sebagai kepala pemerintahan yang diangkat oleh walikota

Jumlah SLS (lingkungan) di kecamatan Pal 2



Sumber: Paal Dua Dalam Angka 2014

Kecamatan Paal Dua terdiri dari 52 (lima puluh dua) lingkungan, dan 7 kelurahan di mana untuk tingkat kecamatan di pimpin oleh seorang camat sedangkan untuk tingkat Kelurahan di pimpin oleh seorang Lurah yang di pilih dan diangkat oleh walikota. Seluruh Kelurahan di Kecamatan Paal Dua berstatus Kelurahan, di mana untuk masing-masing Kelurahan dibagi menjadi beberapa Satuan Lingkungan Setempat (SLS) yang diberi nama lingkungan dan masing-masing lingkungan dipimpin oleh

Kelurahan Paal Dua merupakan Kelurahan berpenduduk terbanyak

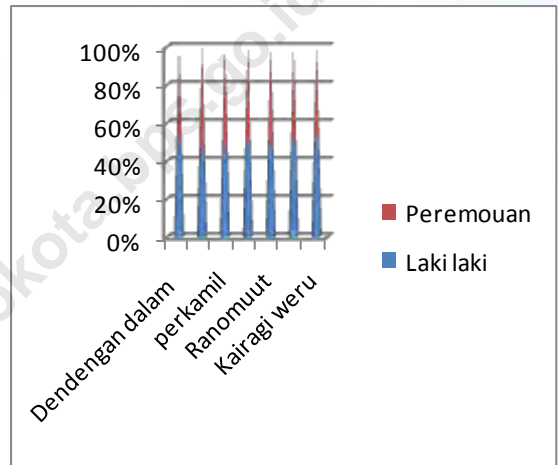
Dari 41.655 jiwa penduduk di Kecamatan Paal Dua, Kelurahan Paal Dua memiliki jumlah penduduk mencapai 8.376 jiwa yang terdiri dari 4.265 penduduk laki-laki dan 4.131 penduduk

Pada akhir tahun 2013 tercatat sebanyak 41.655 jiwa penduduk berada di Kecamatan Paal Dua, di mana Kelurahan Paal Dua merupakan Kelurahan berpenduduk terbanyak dengan jumlah penduduk mencapai 9.131 jiwa.

Jumlah penduduk laki-laki di Kecamatan Paal Dua lebih banyak dibandingkan dengan jumlah penduduk perempuan, hal ini bisa dilihat pada angka *sex ratio* penduduk Kecamatan Paal Dua yang menunjukkan angka 103,24.

Sumber penghasilan utama penduduk di Kecamatan Paal Dua berasal dari sektor perdagangan.

Jumlah Penduduk Akhir Tahun menurut Kelurahan



Sumber : Paal Dua Dalam Angka 2014

Tahukah anda??

Jumlah penduduk perempuan dikecamatan Paal Dua lebih banyak daripada jumlah penduduk laki –laki.

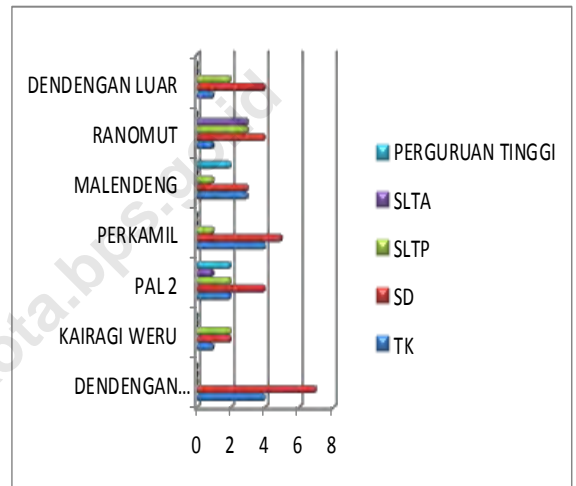
Kecamatan Paal Dua merupakan salah satu pusat pendidikan

Di Kecamatan Paal Dua terdapat 4 Sekolah Menengah Atas,(SMA) dan 11 Sekolah Menengah Pertama (SMP), dan 29 Sekolah Dasar (SD) , 16 TK dan 4 Perguruan tinggi

Salah satu keberhasilan pembangunan di suatu wilayah adalah apabila didukung oleh sumber daya manusia yang berkualitas. Melalui jalur pendidikan, pemerintah berupaya untuk menghasilkan dan meningkatkan sumber daya manusia yang berkualitas.

Ketersediaan fasilitas pendidikan baik sarana maupun prasarana akan sangat menunjang dalam meningkatkan mutu pendidikan. Pada tahun 2013 tercatat ada 64 sekolah di Kecamatan Paal Dua.

Jumlah Sekolah di Paal Dua, 2013



Tahukah kamu???

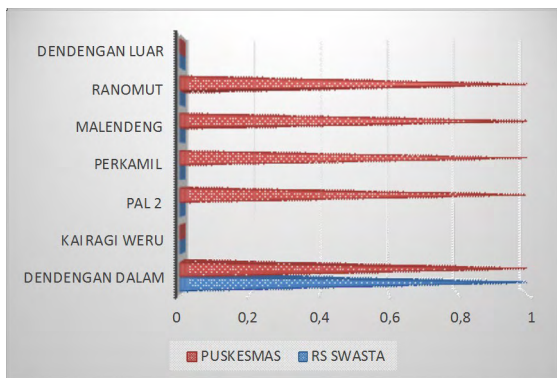
Tercatat ada 64 sekolah dikecamatan Paal Dua dengan kelurahan Kairagi Weru sebagai kelurahan yang memiliki jumlah sekolah terendah.

Sumber: Kantor Kecamatan Paal Dua, 2014



Fasilitas kesehatan di Paal Dua sudah cukup memadai

Jumlah Sarana Kesehatan di Kecamatan Paal Dua, 2013



Pembangunan kesehatan menyangkut seluruh aspek kehidupan manusia. Bila pembangunan kesehatan berhasil dengan baik maka akan meningkatkan kesejahteraan rakyat secara langsung. Selain itu, pembangunan kesehatan juga memuat mutu dan upaya kesehatan yang sangat dipengaruhi oleh ketersediaan fasilitas kesehatan dengan menciptakan akses pelayanan kesehatan dasar yang didukung oleh sumber daya yang memadai.

Tahukah anda???

Sumber : Paal Dua Dalam Angka 2014

DiKecamatan Paal Dua adalah yang terbanyak memiliki fasilitas kesehatan puskesmas di seluruh kecamatan kota Manado.



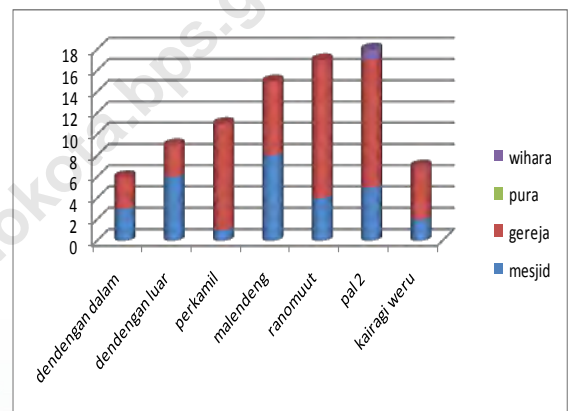
Kecamatan Paal Dua

Kecamatan Paal Dua yang memiliki jumlah penduduk mencapai 42.798 jiwa dengan luas wilayah yaitu 788^{ha} tercatat mempunyai 83 tempat ibadah dimana terdapat 29 Mesjid, 53 Gereja, dan 1 Wihara.

Hasil dari pengumpulan data KCA 2013 yang dilaksanakan di Kecamatan Paal Dua tercatat ada 81 bangunan berupa mesjid, Gereja, Pura dan Wihara yang tersebar di seluruh Kelurahan di Kecamatan Paal Dua, kecuali tempat ibadah Pura tidak terdapat di Kecamatan Paal Dua.

Kelurahan dengan jumlah gereja Kristen terbanyak dimiliki oleh Kelurahan Ranomuut sedangkan Kelurahan dengan sedikit gereja Kristen yaitu berada di Kelurahan Dendengan dalam dan Dendengan Luar. Masjid terbanyak di Kelurahan Malendeng, sedangkan yang terendah berada di kelurahan Perkamil.

Jumlah Tempat Ibadah di Kecamatan Paal Dua, 2013



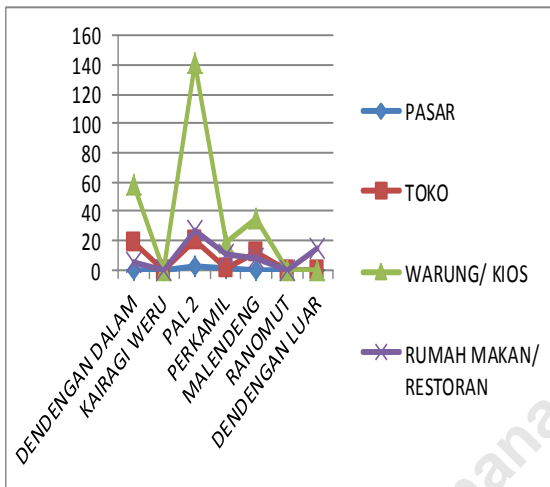
Sumber : Kecamatan Paal Dua , 2014

Did You Know ???

Dikecamatan Paal Dua tidak terdapat tempat ibadah Pura.

Sebagian besar mata pencaharian di kecamatan Paal Dua bergerak dibidang perdagangan.

Jumlah tempat usaha di Kecamatan Paal Dua, 2013



Sumber : Paal Dua Dalam Angka 2014

Tahukah anda ???

Di kecamatan Paal Dua terdapat dua pasar yang berdekatan pasar segar dan pasar Paal Dua.

Dikecamatan Paal Dua Sebagian besar mata pencaharian bergerak dibidang perdagangan. Tercatat Kelurahan Paal Dua sebagai kelurahan yang memiliki tempat usaha (warung/kios) terbanyak yaitu 141 dari jumlah seluruh tempat usaha (warung/kios) yaitu 253. Sedangkan jumlah rumah makan terbanyak dipegang oleh kelurahan Paal Dua juga yaitu sebanyak 27 rumah makan dari jumlah keseluruhan 64. Sedangkan yang terendah yaitu kecamatan Kairagi Weru.

Sedangkan jumlah toko terbanyak juga dipegang oleh kelurah Paal Dua, yaitu 20 dari jumlah keseluruhan yaitu 52 toko. Jadi secara Keseluruhan kelurahan yang memiliki tempat usaha terbanyak dipegang oleh kelurahan Paal Dua.



LAMPIRAN TABEL

<http://melipatkota.bps.go.id>

Luas Wilayah dan Jumlah Penduduk 2013

KELURAHAN	<i>LUAS WILAYAH (Ha)</i>	<i>JUMLAH PENDUDUK</i>	<i>KEPADATAN PENDUDUK</i>
(1)	(2)	(3)	(4)
Dendengan dalam	63	7.018	116.09
Dendengan Luar	45.06	4.088	90.68
Perkamil	75	6.796	87.71
Malendeng	151	7.172	47.54
Ranomuut	111	5.774	52.03
Paal Dua	220	8.376	42.93
Kairagi Weru	260	2.431	9.32
J U M L A H	925.06	41.655	46.27

Sumber : Paal Dua Dalam Angka 2014

Jumlah Penduduk menurut Kelurahan, 2013

KELURAHAN	P E N D U D U K		
	L	P	L + P
(1)	(2)	(3)	(4)
DENDENGAN DALAM	3.598	3.420	7.018
DENDENGAN LUAR	1.873	2.215	4.088
PERKAMIL	3.147	3.649	6.796
MALENDENG	3.564	3.608	7.172
RANOMUUT	2.826	2.948	5.774
PAAL DUA	4.245	4.131	8.376
KAIRAGI WERU	1.269	1.162	2.431
J U M L A H	20.522	21.133	41.655

Sumber : Paal Dua Dalam Angka 2014

Jumlah Sekolah menurut Jenis dan Kelurahan, 2013

KELURAHAN	SEKOLAH				
	TK	SD	SLTP	SLTA	PERGURUAN TINGGI
(1)	(2)	(3)	(4)	(5)	(6)
Dendengan dalam	4	7	0	0	0
Kairagi Weru	1	2	2	0	0
Paal Dua	2	4	2	1	2
Perkamil	4	5	1	0	0
Malendeng	3	2	1	0	2
Ranomuut	1	4	3	3	0
Dendengan luar	1	4	2	0	0
JUMLAH	16	29	11	4	4

Sumber : Paal Dua Dalam Angka 2014

DATA

MENCERDASKAN BANGSA

<http://manadokota.bps.go.id>



**BADAN PUSAT STATISTIK
KOTA MANADO**

JL. Mangga III, Bumi Nyiur, Manado
Telp : (0431)858091

email: bps7171@bps.go.id, situs: manadokota.bps.go.id