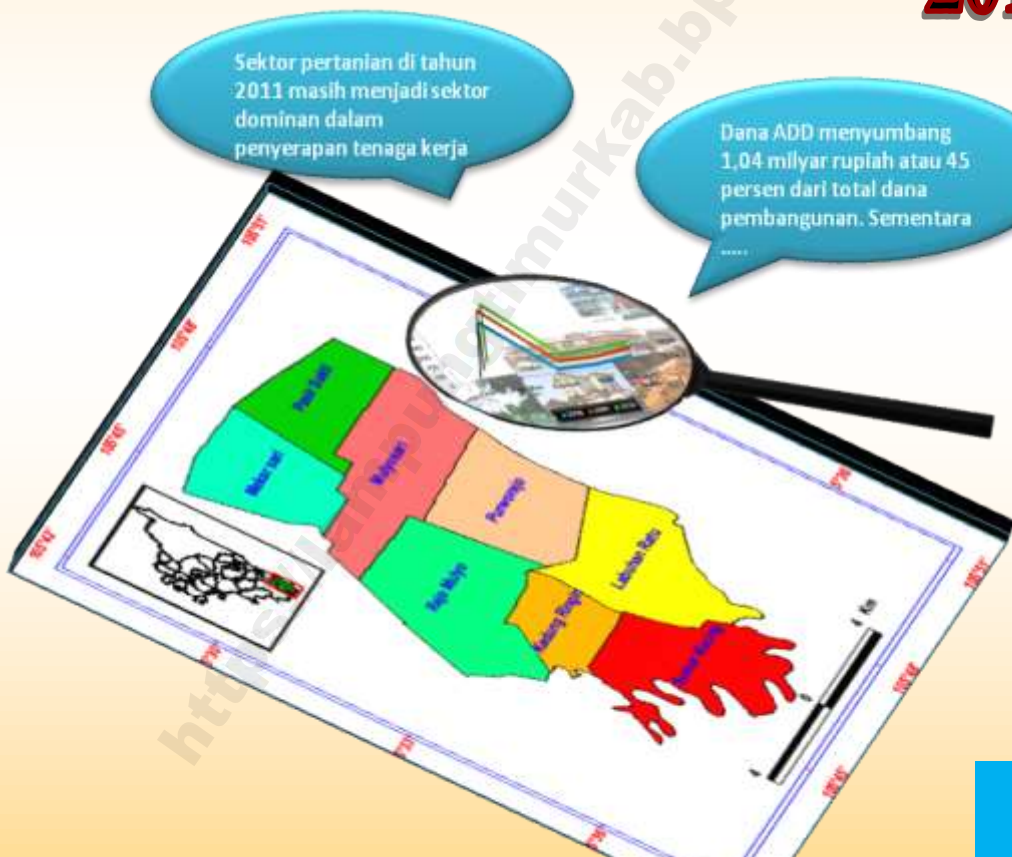


# Statistik Daerah Kecamatan Bandar Srihawono 2016



**STATISTIK DAERAH  
KECAMATAN BANDAR SRIBHAWONO  
2016**

<https://lampungtimurkecamatan.go.id/>

# **STATISTIK DAERAH KECAMATAN BANDAR SRIBHAWONO 2016**

**ISBN : 978-602-411-061-1**  
**No. Publikasi : 1804.1638**  
**Katalog BPS : 1101002.1804.072**  
**Ukuran Buku : 17,6 cm x 25 cm**  
**Jumlah Halaman : IV + 9 Halaman**

**Naskah:**  
**Seksi Neraca Wilayah dan Analisis Statistik**

**Penyunting:**  
**Seksi Neraca Wilayah dan Analisis Statistik**

**Gambar Kulit:**  
**Seksi Neraca Wilayah dan Analisis Statistik**

**Diterbitkan Oleh:**  
**Badan Pusat Statistik Kabupaten Lampung Timur**

**Boleh dikutip dengan menyebut sumbernya**



### Kata Pengantar

Publikasi **Statistik Daerah Kecamatan Bandar Sribhawono 2016** diterbitkan oleh Badan Pusat Statistik Kabupaten Lampung Timur berisi berbagai data dan informasi terpilih yang dianalisis secara sederhana untuk membantu pengguna data memahami perkembangan pembangunan serta potensi yang ada di Kecamatan Batanghari.

Publikasi **Statistik Daerah Kecamatan Bandar Sribhawono 2016** diterbitkan untuk melengkapi publikasi-publikasi yang sudah terbit secara rutin setiap tahun. Berbeda dengan publikasi-publikasi yang sudah ada, publikasi ini lebih menekankan pada analisis.

Materi yang disajikan dalam **Statistik Daerah Kecamatan Bandar Sribhawono 2016** memuat berbagai informasi/indikator terpilih yang terkait dengan pembangunan di berbagai sektor di Kecamatan Bandar Sribhawonodan diharapkan dapat menjadi bahan rujukan/kajian dalam perencanaan dan evaluasi kegiatan pembangunan.

Kritik dan saran konstruktif berbagai pihak kami harapkan untuk penyempurnaan penerbitan mendatang. Semoga publikasi ini mampu memenuhi tuntutan kebutuhan data statistik, baik oleh instansi/dinas pemerintah, swasta, kalangan akademisi maupun masyarakat luas.

Kepala Badan Pusat Statistik  
Kabupaten Lampung Timur

Ir. A N W A R.



## DAFTAR ISI

Kata Pengantar	iii		
Daftar Isi	iv		
1. Geografi	1	6. Pertanian	6
2. Penduduk	2	7. Transportasi dan Komunikasi	7
3. Pendidikan	3	8. Keuangan	8
4. Kesehatan	4	9. Industri	9
5. Sosial Lainnya	5		

# GEOGRAFI DAN PEMERINTAHAN

Kecamatan Batangharimerupakan daerah dataran dengan luas 118,44 km<sup>2</sup>

# 1

Kecamatan Bandar Sribhawonomemiliki luas wilayah sebesar 75,85 km<sup>2</sup>. Wilayah administratif kecamatan ini terbagi menjadi 7 desa yaitu Waringin Jaya, Sri Bhawono, Sri Menanti, Sri Pendowo, Bandar Agung, Sadar Sriwijaya, dan Mekar Jaya.

Aparatur pemerintahan di Kecamatan Bandar Sribhawonosudah ada hingga tingkatan RT. Wilayah administrative terkecil di kecamatan ini terdiri atas 71 dusun, dan 261 RT. Dimana tiap desa pada kecamatan ini rata-rata terdiri atas tujuh dusun dan 37 RT.

**Statistik Geografi  
Kecamatan Bandar Sribhawono, 2016**

Uraian	Satuan	2015
(1)	(2)	(3)
Luas Daerah	Km <sup>2</sup>	100,27
Jumlah Dusun	Dusun	71
Jumlah RT	RT	261
Banyaknya Desa	Desa	7

Sumber: Kecamatan Bandar Sribhawono Dalam Angka 2016

# 2

## PENDUDUK

Komposisi penduduk menurut jenis kelamin berimbang  
Desa Purworejo memiliki *sex ratio* dibawah seratus.

### Indikator Kependudukan Kecamatan Bandar Sribhawono, 2015

Indikator	Satuan	2015
Jumlah Penduduk	Jiwa	46.328
Kepadatan Penduduk	Jiwa/Km <sup>2</sup>	462
Sex Ratio	L/P	108
Banyaknya Rumah Tangga	Rumah tangga	14.278

Sumber: Kecamatan Bandar Sribhawono Dalam Angka 2016

### Perumahan Rakyat menurut Klasifikasinya di Kecamatan Bandar Sribhawono, 2015



Sumber: Kecamatan Bandar Sribhawono Dalam Angka 2016

Penduduk Kecamatan Bandar Sribhawono selama tahun 2015 berjumlah 46.328 jiwa. Dengan luas wilayah sebesar 100,27 km<sup>2</sup>, maka tiap km<sup>2</sup> wilayah kecamatan ini dihuni sekitar 462 jiwa. Di kecamatan tersebut terdapat 14.278 rumah tangga, dengan rata-rata tiap rumah tangga berisikan empat orang anggota rumah tangga.

Rasio antara penduduk laki-laki dan perempuan (*sex ratio*) kecamatan ini di tahun 2015 adalah 108. Hal ini berarti selama tahun 2015 perbandingan jumlah penduduk laki-laki dan perempuan adalah 108 orang penduduk laki-laki berbanding 100 orang penduduk perempuan.

Perumahan rakyat menurut klasifikasi di kecamatan Bandar Sribhawono tahun 2015 yang terbanyak merupakan rumah permanen yaitu sebesar 73 persen, selanjutnya rumah semi permanen sebanyak 12 persen dan sisanya 15 persen merupakan rumah non permanen.



Keberadaan tenaga pengajar yang tercermin dari rasio guru per murid sudah cukup memadai.

Sumber Daya Manusia (SDM) yang berkualitas diperlukan agar tercapai pembangunan yang berkualitas. Salah satu cara yang ditempuh pemerintah dalam menciptakan SDM yang berkualitas ialah melalui penyediaan fasilitas pendidikan.

Berdasarkan tabel indikator pendidikan di Kecamatan Bandar Sribhawonotahun ajar 2015/2016 jumlah guru dan kelas yang tersedia di kecamatan ini dinilai memadai untuk tiap jenjang pendidikan. Pada tahun ajar 2015/2016 satu orang guru hanya terbebani 16 orang siswa pada jenjang Taman Kanak-kanak (TK), 10 orang siswa pada tingkat Sekolah Dasar (SD), 10 orang siswa pada tingkat SLTP, 11 orang siswa pada tingkat SMU, serta 7 orang siswa pada tingkat SMK. Satu kelas di tingkat TK memuat sekitar 20 orang siswa. Di tingkat SD terdapat 17 orang siswa di tiap kelasnya. Pada tingkat SLTP satu kelasnya memuat 25 orang siswa. Pada tingkat SMU satu kelasnya rata-rata menampung 40 orang siswa. Sementara di tingkat SMK satu kelasnya rata-rata menampung 29 orang siswa.

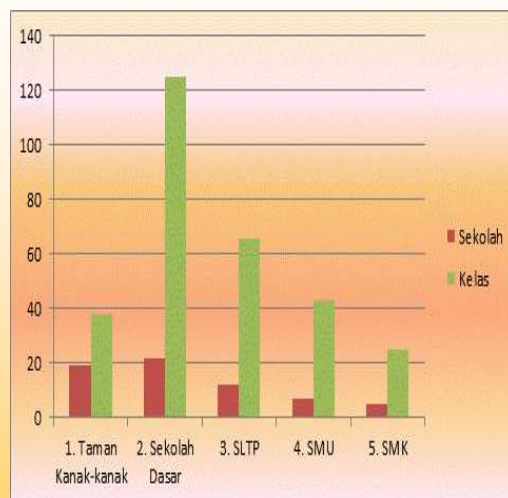
Fasilitas pendidikan di Kecamatan Bandar Sribhawonotersedia hingga tingkat SMU dan SMK. Semakin tinggi jenjang pendidikan fasilitas pendidikan yang tersedia pun semakin berkurang. Fasilitas pendidikan yang tersedia untuk jenjang SMU antara lain sebanyak 7 unit sekolah Dengan 43 ruang belajar. Dan untuk jenjang SMK antara lain terdapat sebanyak 5 unit sekolah Dengan 25 ruang belajar

**Indikator Pendidikan  
Kecamatan Bandar Sribhawono, 2015/2016**

Jenjang Pendidikan	2015/2016	
	Rasio Murid/ Guru	Rasio Murid/ Kelas
(1)	(2)	(3)
Taman Kanak-kanak	16	20
Sekolah Dasar	10	17
SLTP	10	25
SMU	11	40
SMK	7	29

Sumber: Kecamatan Bandar Sribhawono Dalam Angka 2016

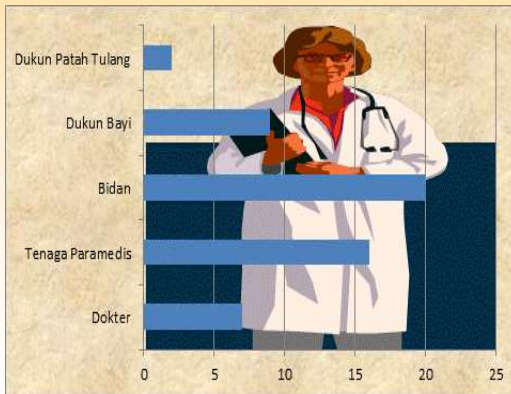
**Fasilitas Pendidikan di Kecamatan  
Bandar Sribhawono, 2015**



Sumber: Kecamatan Bandar Sribhawono Dalam Angka 2016

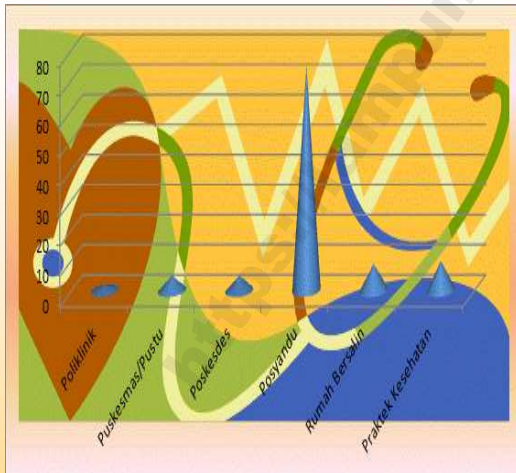


### Jumlah Tenaga Kesehatan di Kecamatan Bandar Sribhawono, 2015



Sumber: Kecamatan Bandar Sribhawono Dalam Angka 2016

### Banyaknya Fasilitas Kesehatan di Kecamatan Bandar Sribhawono, 2015



Sumber: Kecamatan Bandar Sribhawono Dalam Angka 2016

Sumber daya manusia merupakan modal dasar dalam pembangunan. Karenanya penyediaan fasilitas kesehatan serta tenaga kesehatan sangat penting agar tercipta masyarakat yang sehat jasmani dan berdaya guna bagi pembangunan.

Jumlah tenaga kesehatan yang berpraktek di Kecamatan Bandar Sribhawono sebanyak 79,63 persen merupakan tenaga kesehatan medis (bidan, perawat, dokter). Tenaga Bidan merupakan tenaga kesehatan yang menempati posisi tertinggi sebagai tenaga kesehatan dengan jumlah terbanyak. Di tahun 2015 terdapat 20 orang tenaga bidan di Kecamatan Batanghari.


Fasilitas kesehatan yang tersedia di kecamatan ini didominasi oleh posyandu dan praktek kesehatan. Di tahun 2015 setidaknya terdapat 79 unit posyandu yang beroperasi. Keberadaan rumah bersalin sebagai salah satu fasilitas untuk menangani ibu bersalin sudah tersedia di Kecamatan Bandar Sribhawono sebanyak 9 unit.

Agama Islam merupakan agama yang paling banyak dianut penduduk Kecamatan Batanghari. Hal ini tercermin dari fasilitas untuk beribadah bagi umat Islam merupakan fasilitas ibadah terbanyak yang ada di kecamatan ini. Di tahun 2015 fasilitas ibadah berupa masjid dan langgar ada sebanyak 39 unit dan 142 unit.

Pertumbuhan penduduk yang tinggi dapat menjadi masalah dalam pembangunan sosial. Pertumbuhan penduduk yang tidak disertai dengan peningkatan kualitas hidup masyarakat hanya akan memperparah kondisi kerawanan sosial dalam masyarakat. Salah satu upaya yang ditempuh guna menekan pertumbuhan penduduk yakni dengan menggalakan penggunaan alat kontrasepsi pada pasangan usia subur.

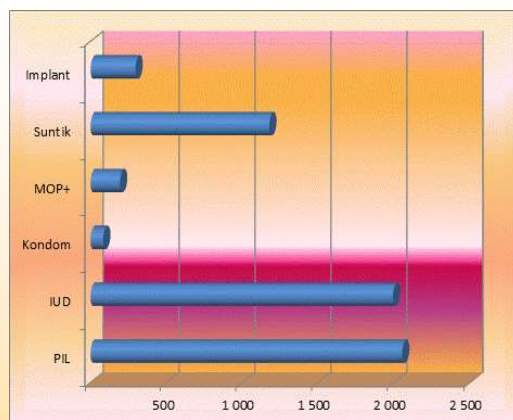
Di Kecamatan Bandar Sribhawono pada tahun 2015 penggunaan alat kontrasepsi oleh pasangan usia subur di kecamatan ini yang terbanyak merupakan alat kontrasepsi jenis pil KB. Jumlah akseptor pil KB selama 2015 adalah sebanyak 2.052.

### Banyaknya Fasilitas Ibadah di Kecamatan Bandar Sribhawono, 2015



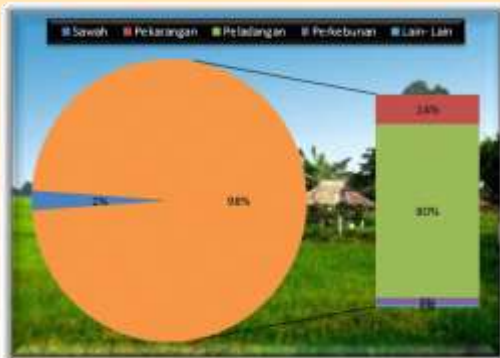
Sumber: Kecamatan Bandar Sribhawono Dalam Angka 2016

### Jumlah Akseptor KB menurut Jenis Alat Kontrasepsi di Kecamatan Bandar Sribhawono, 2015




Sumber: Kecamatan Bandar Sribhawono Dalam Angka 2016

### Persentase Penggunaan Lahan Pertanian di Kecamatan Bandar Sribhawono, 2015



Sumber: Kecamatan Bandar Sribhawono Dalam Angka 2016

### Jumlah Ternak Besar yang Diusahakan Menurut Jenisnya di Kecamatan Bandar Sribhawono, 2015



Sumber: Kecamatan Bandar Sribhawono Dalam Angka 2016

Penggunaan lahan pertanian sebagai areal sawah di Kecamatan Bandar Sribhawono pada tahun 2015 baru mencapai 2 persen. Sebagian besar lahan pertanian bukan sawah digunakan sebagai areal untuk perladangan, yakni sebesar 80 persen.

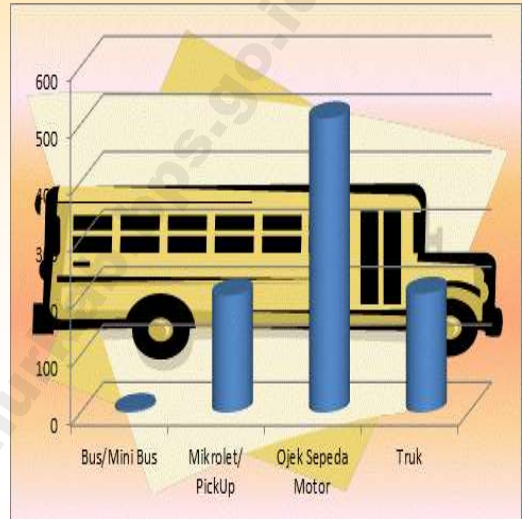
Pada pertanian subsektor peternakan hewan besar, jenis mamalia kambing merupakan komoditas terbanyak yang dibudidayakan. Populasi kambing yang dibudidayakan pada kecamatan ini di tahun 2015 adalah sebanyak 8.312 ekor.

Dalam suatu perekonomian transportasi dan komunikasi memegang peranan yang penting terutama dalam hal pendistribusian barang. Keadaan transportasi dan komunikasi di suatu daerah dapat mencirikan bagaimana kondisi perekonomian di daerah tersebut.

Keberadaan sarana transportasi memegang peranan yang penting dalam mobilitas barang dan orang. Pada tahun 2015 angkutan umum berupa truk merupakan kendaraan angkutan umum barang yang paling banyak dijumpai di kecamatan ini. Keberadaan angkutan barang ini mencapai 206 unit. Untuk mobilitas orang, kendaraan berupa ojek sepeda motor paling banyak ditemui. Setidaknya terdapat 510 ojek motor yang beroperasi di 2015.

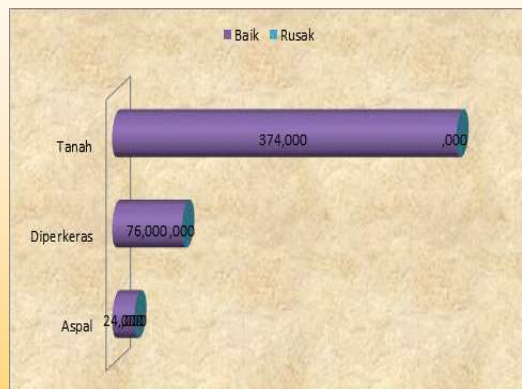
Kondisi jalan raya memegang peranan penting bagi kelancaran transportasi barang dan manusia di Kecamatan Batanghari. Pada tahun 2015 jalan tanah merupakan salah satu jenis jalan yang paling banyak ditemui pada kecamatan ini. Keberadaan jalan tersebut mencapai 78,9 persen dari jalan yang ada.

**Distribusi Kendaraan Bermotor menurut Jenisnya di Kecamatan Bandar Sribhawono, 2015**



Sumber: Kecamatan Bandar Sribhawono Dalam Angka 2016

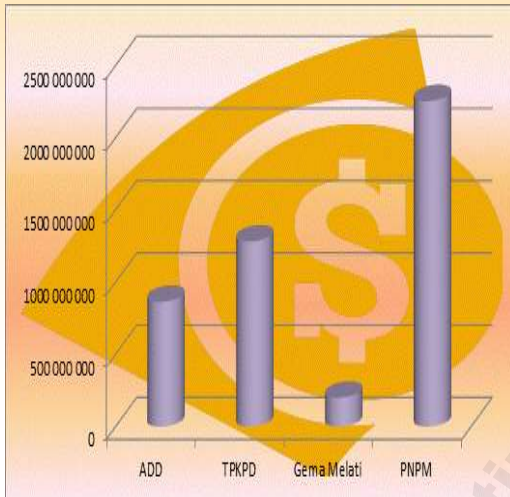
**Kondisi Jalan menurut Jenisnya di Kecamatan Bandar Sribhawono, 2015**



Sumber: Kecamatan Bandar Sribhawono Dalam Angka 2016

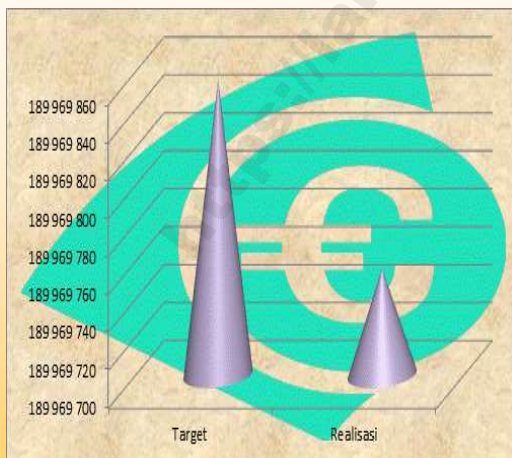


### Dana Pembangunan Desa Menurut sumbernya di Kecamatan Bandar Sribhawono (rupiah), 2015



Sumber: Kecamatan Bandar Sribhawono Dalam Angka 2016

### Target dan realisasi PBB di Kecamatan Bandar Sribhawono (rupiah), 2015



Sumber: Kecamatan Bandar Sribhawono Dalam Angka 2016

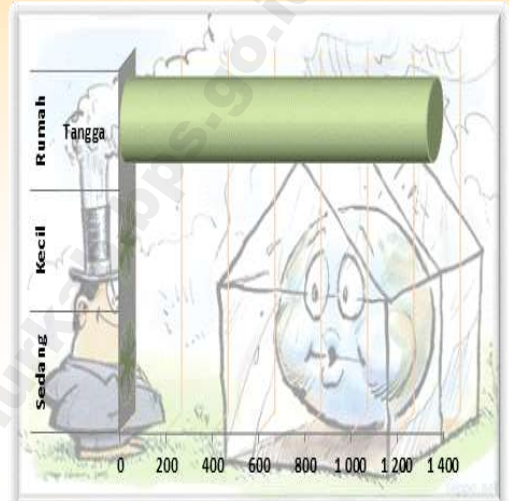
Dalam proses pembangunan, selain dibutuhkan sumber daya manusia (yang menduduki perangkat tertentu dalam suatu pemerintahan), dibutuhkan pula adanya suntikan modal/kapital agar proses pembangunan dapat berjalan lancar. Pada tahun 2015 dana pembangunan untuk desa di Kecamatan Bandar Sribhawono terbesar bersal dari dana bantuan PNPM. Besaran dana bantuan PNPM sebesar 45,75 persen dari total dana bantuan pembangunan.

Pajak Bumi dan Bangunan (PBB) adalah pajak yang dipungut atas tanah dan bangunan karena adanya keuntungan/kedudukan nilai sosial ekonomi dari pemilik tanah dimana pajak yang dikumpulkan digunakan untuk pembangunan. Besaran target PBB kecamatan ini pada tahun 2015 sebesar 189 juta rupiah. Sementara realisasi pendapatan PBB di tahun 2015 hampir mencapai 100 persen.

Keberadaan Industri Rumah Tangga dan UMKM memegang peranan penting dalam perekonomian Bandar Sribhawonotertama untuk kategori industry pengolahan. Sebanyak 1.325 unti industry rumah tangga tercatat di registrasi kecamatan Bandar Sribhawonopada 2015.

Sebagai sumber energy, sebagian besar masyarakat Kecamatan Bandar Sribhawono menggunakan layanan listrik yang diberikan oleh PLN. Di 2015 semua desa di kecamatan ini telah dialiri listrik PLN. Desa Bandar Agung merupakan desa dengan pengguna listrik PLN Terbanyak, yakni sebanyak 2.176 rumah tangga.

### Banyaknya Industri Pengolahan Makanan Menurut Jenisnya di Kecamatan Bandar Sribhawono, 2015



Sumber: Kecamatan Bandar Sribhawono Dalam Angka 2016





# DATA

MENCERDASKAN BANGSA



**BPS KABUPATEN LAMPUNG TIMUR**

Jl. Lintas Timur, Desa Matram Marga, Sukadana

<https://lampungtimurkab.bps.go.id/>

e-mail: [bps1804@bps.go.id](mailto:bps1804@bps.go.id)

