



KECAMATAN BAKAUHENI DALAM ANGKA

2018



**Badan Pusat Statistik
Kabupaten Lampung Selatan**
BPS-Statistics of Lampung Selatan Regency

KECAMATAN BAKAUHENI DALAM ANGKA

2018



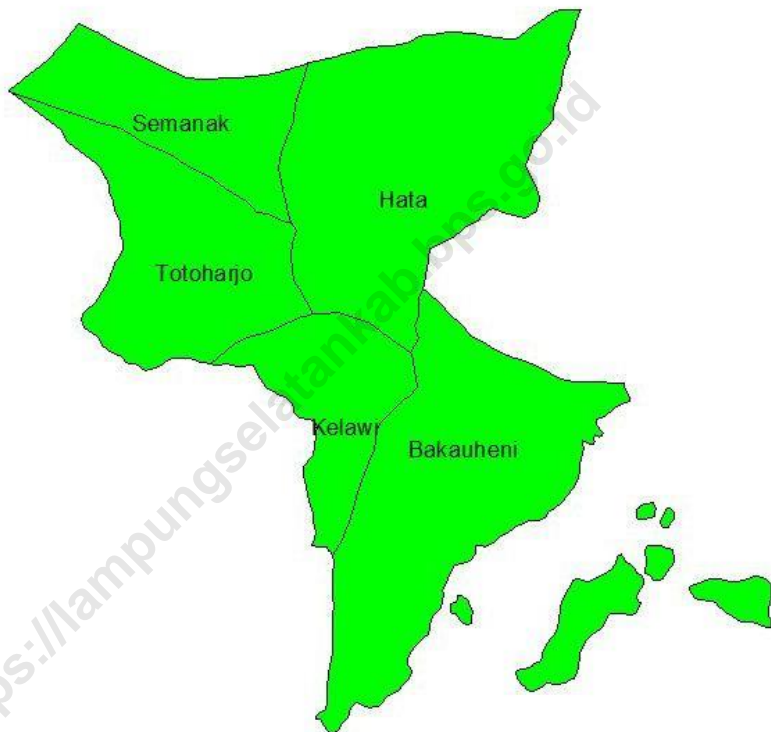
Badan Pusat Statistik
Kabupaten Lampung Selatan
BPS-Statistics of Lampung Selatan Regency

KECAMATAN BAKAUHENI DALAM ANGKA 2018

ISBN	:	978-602-6818-85-0
No. Publikasi	:	18036.1821
Katalog BPS	:	1102001.1803132
Ukuran Buku	:	15 cm x 21 cm
Jumlah Halaman	:	xviii + 85 Halaman
Pengarah	:	Kepala BPS Kabupaten Lampung Selatan
Penulis	:	Asri Kurniawan (KSK Bakauheni)
Penyunting	:	Seksi Integrasi Pengolahan Diseminasi Statistik BPS Kabupaten Lampung Selatan
Gambar Kulit	:	Seksi Integrasi Pengolahan Diseminasi Statistik BPS Kabupaten Lampung Selatan
Diterbitkan oleh	:	BPS Kabupaten Lampung Selatan

Dilarang mengumumkan, mendistribusikan, mengomunikasikan, dan/atau menggandakan sebagian atau seluruh isi buku ini untuk tujuan komersial tanpa izin tertulis dari Badan Pusat Statistik

PETA ADMINISTRATIF KECAMATAN BAKAUHENI



<https://lampungselatankab.bps.go.id>



KEPALA BPS KABUPATEN LAMPUNG SELATAN

KATA PENGANTAR

Penerbitan publikasi Kecamatan Bakauheni Dalam Angka 2018 merupakan lanjutan dari publikasi yang sama tahun sebelumnya. Publikasi ini merupakan hasil kerja KSK Bakauheni Kabupaten Lampung Selatan, yang memuat beragam jenis data sekunder yang bersumber dari lembaga/instansi/unit kerja.

Ucapan terima kasih disampaikan kepada pihak-pihak yang telah membantu dalam upaya pelaksanaan dan penerbitan, sehingga publikasi ini dapat diselesaikan dengan baik.

Penghargaan yang setinggi-tingginya kami sampaikan kepada semua pihak, terutama Dinas/Instansi di Kabupaten Lampung Selatan atas kerjasamanya, yang telah memberikan data sehingga publikasi ini dapat diterbitkan.

Semoga publikasi ini dapat bermanfaat bagi kita semua, guna menunjang pembangunan yang sedang dan akan kita laksanakan.

Kalianda, September 2018

**KEPALA BADAN PUSAT STATISTIK
KABUPATEN LAMPUNG SELATAN,**


TRI KUNTJORO S.SI, M.M.

PENJELASAN UMUM

Tanda-tanda, satuan-satuan dan lain-lainnya yang digunakan dalam publikasi ini adalah sebagai berikut/*Symbols, measurement units and others acronyms which are used ini this publication are as follows* :

1. TANDA-TANDA/SYMBOLS

Data belum tersedia/ <i>Data not yet available</i>
Data tidak tersedia/ <i>Data not available</i>	-
Data dapat diabaikan/ <i>Data negligible</i>	0
Tanda decimal/ <i>Decimal point</i>	,
Angka Sementara/ <i>Preliminary figures</i>	*
Angka sangat sementara/ <i>Very preliminary figures</i>	**
Angka sangat-sangat sementara/ <i>Very-very preliminary figures</i> ..	***
Angka diperbaiki/ <i>Revised figures</i>	r
Angka perkiraan/ <i>Estimated figures</i>	e
Rupiah/ <i>Rupiahs</i>	Rp.
Meter/ <i>meter</i>	m
Kilometer/ <i>kilometer</i>	km
Kilometer persegi/ <i>kilometer per square</i>	km ²
Hektar/ <i>hectare</i>	ha

2. SATUAN/UNITS

Meter (m)/ <i>meters (m)</i>	: 100 cm
Kilometer (km)/ <i>kilometers (km)</i>	: 1.000 meter/meters
Kwintal (kw)/ <i>quintal (q)</i>	: 100 kg
Ton/ <i>ton</i>	: 1.000 kg
Liter/ <i>litre</i>	: 1.000 ml

Satuan lain : pohon, ekor, butir, helai/lembar, jam, menit, persen

DAFTAR ISI

Peta Administrasi Kecamatan Ketapan	iii
Kata Pengantar	v
Penjelasan Umum.....	vi
Daftar Isi	vii
Daftar Tabel	viii
Daftar Gambar.....	xiv
Pendahuluan.....	xv
Letak Geografis Kecamatan Bakauheni	xv
Topografi	xv
Penduduk.....	xvi
Pariwisata	xvii
BAB I GEOGRAFI.....	1
BAB II PEMERINTAHAN	8
BAB III PENDUDUK	14
BAB IV SOSIAL	19
BAB V PERTANIAN	43
BAB VI INDUSTRI.....	57
BAB VII TRANSPORTASI, KOMUNIKASI, PARIWISATA.....	63
BAB VIII PERDAGANGAN DAN JASA.....	67
BAB IX KEUANGAN DAN HARGA.....	74

DAFTAR TABEL

BAB I GEOGRAFI

Tabel 1. 1	Luas Wilayah di Kecamatan Bakauheni (Hektar), 2017 ..	2
Tabel 1. 2	Luas Wilayah menurut Jenis Lahan di Kecamatan Bakauheni (Hektar), 2017	3
Tabel 1. 3	Luas Lahan Bukan Sawah menurut Penggunaan di Kecamatan Bakauheni (Hektar), 2017	4
Tabel 1. 4	Luas Lahan Pertanian Bukan Sawah menurut Penggunaan di Kecamatan Bakauheni (Hektar), 2017....	5
Tabel 1. 5	Luas Lahan Bukan Pertanian menurut Penggunaan Lain di Kecamatan Bakauheni (Hektar), 2017	6
Tabel 1. 6	Jarak dari Ibukota Kecamatan, Ibukota Kabupaten dan Ibukota Provinsi menurut Desa di Kecamatan Bakauheni (Km), 2017	7

BAB II PEMERINTAHAN

Tabel 2. 1	Banyaknya Dusun, Rukun Warga (RW) dan Rukun Tetangga (RT) menurut Desa di Kecamatan Bakauheni, 2017.....	9
Tabel 2. 2	Banyaknya Pamong dan Perangkat Desa menurut Jabatan di Kecamatan Bakauheni, 2017	10
Tabel 2. 3	Banyaknya Pamong dan Perangkat Desa menurut Jenis Kelamin di Kecamatan Bakauheni, 2017	11
Tabel 2. 4	Banyaknya Pamong dan Perangkat Desa menurut Jenis Pendidikan di Kecamatan Bakauheni, 2017	12
Tabel 2. 5	Banyaknya Pegawai Negeri menurut Dinas/Instansi dan Golongan di Kecamatan Bakauheni, 2017	13

BAB III PENDUDUK

Tabel 3. 1	Luas Wilayah, Jumlah Penduduk dan Kepadatan Penduduk (jiwa/km ²) menurut Desa di Kecamatan Bakauheni, 2017.....	15
Tabel 3. 2	Banyaknya Penduduk menurut Jenis Kelamin dan Sex Ratio di Kecamatan Bakauheni, 2017	16
Tabel 3. 3	Banyaknya Penduduk, Rumah Tangga dan Rata-rata Anggota Rumah Tangga di Kecamatan Bakauheni, 2017	17
Tabel 3. 4	Banyaknya Penduduk menurut Kelompok Umur dan Jenis Kelamin di Kecamatan Bakauheni, 2017	18

BAB IV SOSIAL

Tabel 4. 1	Banyaknya Sekolah menurut Tingkatan Sekolah dan Jenis Sekolah di Kecamatan Bakauheni, 2017	20
Tabel 4. 2	Banyaknya Guru menurut Tingkatan Sekolah dan Jenis Sekolah di Kecamatan Bakauheni, 2017	21
Tabel 4. 3	Banyaknya Guru menurut Tingkatan Sekolah dan Status Kepegawaian di Kecamatan Bakauheni, 2017	22
Tabel 4. 4	Banyaknya Siswa menurut Tingkatan Sekolah dan Jenis Sekolah di Kecamatan Bakauheni, 2017	23
Tabel 4. 5	Banyaknya Siswa menurut Tingkatan Sekolah dan Jenis Kelamin di Kecamatan Bakauheni, 2017	24
Tabel 4. 6	Banyaknya Siswa SD menurut Tingkatan Sekolah dan Jenis Kelamin di Kecamatan Bakauheni, 2017	25
Tabel 4. 7	Banyaknya Siswa SLTP menurut Tingkatan Sekolah dan Jenis Kelamin di Kecamatan Bakauheni, 2017.....	26
Tabel 4. 8	Banyaknya Siswa SLTA menurut Tingkatan Sekolah dan Jenis Kelamin di Kecamatan Bakauheni, 2017.....	27
Tabel 4. 9	Banyaknya SD menurut Jenis Sekolah di Kecamatan Bakauheni, 2017.....	28

Tabel 4. 10	Banyaknya SLTP menurut Jenis Sekolah di Kecamatan Bakauheni, 2017.....	29
Tabel 4. 11	Banyaknya SLTA menurut Jenis Sekolah di Kecamatan Bakauheni, 2017.....	30
Tabel 4. 12	Banyaknya Sarana Kesehatan menurut Desa di Kecamatan Bakauheni, 2017.....	31
Tabel 4. 13	Jumlah Tenaga Kesehatan menurut Desa di Kecamatan Bakauheni, 2017.....	33
Tabel 4. 14	Realisasi Program Imunisasi Bayi dan Ibu Hamil menurut Jenisnya di Kecamatan Bakauheni, 2013 - 2017	34
Tabel 4. 15	Jumlah Kasus 10 Penyakit Terbanyak di Kecamatan Bakauheni, 2017.....	35
Tabel 4. 16	Banyaknya Pasien di Puskesmas dan Puskesmas Pembantu per Bulan di Kecamatan Bakauheni, 2017.....	36
Tabel 4. 17	Banyaknya Pasangan Usia Subur (PUS) menurut Desa dan Kelompok Umur di Kecamatan Bakauheni, 2017	37
Tabel 4. 18	Banyaknya Pasangan Usia Subur (PUS) menurut Desa dan Alat Kontrasepsi yang Digunakan di Kecamatan Bakauheni, 2017.....	38
Tabel 4. 19	Pentahapan Keluarga Sejahtera menurut Desa di Kecamatan Bakauheni, 2017.....	39
Tabel 4. 20	Banyaknya Tempat Ibadah menurut Desa di Kecamatan Bakauheni, 2017.....	40
Tabel 4. 21	Jumlah Penduduk menurut Desa dan Agama yang Dianut di Kecamatan Bakauheni, 2017	41
Tabel 4. 22	Jumlah Sarana Olahraga menurut Desa di Kecamatan Bakauheni, 2017.....	42

BAB V PERTANIAN

Tabel 5. 1	Luas Panen Tanaman Pangan di Kecamatan Bakauheni (Hektar), 2013 - 2017	44
Tabel 5. 2	Produksi Tanaman Pangan di Kecamatan Bakauheni (Ton), 2013 - 2017.....	46
Tabel 5. 3	Produktivitas Tanaman Pangan di Kecamatan Bakauheni (Ton/Hektar), 2013 - 2017.....	48
Tabel 5. 4	Luas Panen Sayuran di Kecamatan Bakauheni (Hektar), 2013 - 2017	50
Tabel 5. 5	Produksi Sayuran di Kecamatan Bakauheni (Kuintal), 2012 – 2016.....	51
Tabel 5. 6	Produksi Buah-buahan di Kecamatan Bakauheni (Kuintal), 2013 - 2017.....	52
Tabel 5. 7	Luas Panen Tanaman Perkebunan di Kecamatan Bakauheni (Hektar), 2013 - 2017	53
Tabel 5. 8	Produksi Tanaman Perkebunan di Kecamatan Bakauheni (Ton), 2013 - 2017	54
Tabel 5. 9	Populasi Ternak Besar dan Ternak Kecil menurut Jenis Ternak di Kecamatan Bakauheni, 2013 - 2017	55
Tabel 5. 10	Populasi Unggas menurut Jenis Ternak di Kecamatan Bakauheni, 2013 - 2017	56

BAB VI INDUSTRI

Tabel 6. 1	Banyaknya Industri Pengolahan Makanan dan Bahan Makanan menurut Jenis Industri di Kecamatan Bakauheni, 2017.....	58
Tabel 6. 2	Banyaknya Industri Bahan Bangunan dan Alat Pertanian menurut Jenis Industri di Kecamatan Bakauheni, 2017.....	59

Tabel 6. 3	Banyaknya Industri Perabot dan Perlengkapan Rumahtangga menurut Jenis Industri di Kecamatan Bakauheni, 2017.....	60
Tabel 6. 4	Banyaknya Usaha Penambangan/Penggalian menurut Jenis Bahan Tambang/Galian di Kecamatan Bakauheni, 2017.....	61
Tabel 6. 5	Banyaknya Pelanggan Listrik PLN dan non PLN menurut Desa di Kecamatan Bakauheni, 2017.....	62

BAB VII TRANSPORTASI, KOMUNIKASI, PARIWISATA

Tabel 7. 1	Panjang Jalan menurut Desa dan Jenis Permukaan di Kecamatan Bakauheni, 2017.....	64
Tabel 7. 2	Banyaknya Sarana Telekomunikasi di Kecamatan Bakauheni, 2017.....	65
Tabel 7. 3	Banyaknya Tempat Pariwisata di Kecamatan Bakauheni, 2017.....	66

BAB VIII PERDAGANGAN DAN JASA

Tabel 8. 1	Banyaknya Fasilitas Sarana Perdagangan di Kecamatan Bakauheni, 2017.....	68
Tabel 8. 2	Banyaknya Pasar menurut Jenis Bangunan di Kecamatan Bakauheni, 2017.....	70
Tabel 8. 3	Banyaknya Jasa Perusahaan dan Perorangan menurut Jenis Usaha di Kecamatan Bakauheni, 2017.....	71
Tabel 8. 4	Banyaknya Jasa Persewaan Peralatan Pesta menurut Jenis Persewaan di Kecamatan Bakauheni, 2017	72
Tabel 8. 5	Banyaknya Jasa Persewaan Peralatan Pesta menurut Jenis Persewaan di Kecamatan Bakauheni, 2017	73

BAB IX KEUANGAN DAN HARGA

Tabel 9.1	Target dan Realisasi Penerimaan Pajak Bumi dan Bangunan (PBB) menurut Desa di Kecamatan Bakauheni (Rp), 2017	75
Tabel 9.2	Banyaknya Fasilitas Lembaga Keuangan di Kecamatan Bakauheni, 2017.....	76
Tabel 9.3	Harga Eceran Sembilan Bahan Pokok per Bulan di Kecamatan Bakauheni (Rupiah), 2017	77

DAFTAR GAMBAR

Grafik 1	Luas Wilayah menurut Jenis Lahan di Kecamatan Bakauheni (Hektar), 2017	81
Grafik 2	Piramida Penduduk Kecamatan Bakauheni, 2017	82
Grafik 3	Banyaknya Siswa menurut Tingkatan Sekolah dan Jenis Kelamin di Kecamatan Bakauheni, 2017	83
Grafik 4	Produksi Tanaman Pangan di Kecamatan Bakauheni (Ton), 2013 - 2017	84
Grafik 5	Panjang Jalan menurut Desa dan Jenis Permukaan di Kecamatan Bakauheni, 2017.....	85

PENDAHULUAN

➤ *Letak Geografis Kecamatan Bakauheni*

Sejak pertama dibentuk, kecamatan Bakauheni terdiri dari lima desa, yakni desa Bakauheni, Kelawi, Totoharjo, Semanak dan desa Hatta sebagai ibukota kecamatan. Secara geografi, seperti halnya dengan daerah lain di Indonesia, Kecamatan Bakauheni merupakan daerah tropis.

Pusat Pemerintahan (ibukota) kecamatan Bakauheni terletak di desa Hatta. Secara geografis, kecamatan Bakauheni memiliki batas-batas sebagai berikut :

- a. Sebelah Utara berbatasan dengan Kecamatan Penengahan
- b. Sebelah Selatan berbatasan dengan Selat Sunda
- c. Sebelah Barat berbatasan dengan Kecamatan Rajabasa
- d. Sebelah Timur berbatasan dengan Kecamatan Ketapang

Dari lima desa di kecamatan Bakauheni, tiga diantaranya memiliki pantai yakni desa Bakauheni, Kelawi dan Totoharjo. Desa Bakauheni sendiri memiliki beberapa pulau kecil, namun sampai saat ini belum berpenghuni dan hanya sebatas digunakan sebagai lahan perkebunan.

➤ *Topografis*

Kecamatan Bakauheni memiliki garis pantai sepanjang ± 30 km dengan luas daratan 57,13 km² atau 5713 Ha. Ketinggian rata-rata di wilayah kecamatan Bakauheni ialah 134 mdpl (diukur dari pusat desa dengan GPS : Global Positioning System).

➤ *Administrasi Pemerintahan*

Kecamatan Bakauheni merupakan pemekaran dari kecamatan Penengahan. Berdasarkan hasil musyawarah Panitia Pemekaran

Kecamatan Penengahan pada tanggal 22 Desember 2005 di Aula Kantor Camat Penengahan, diputuskan bahwa nama kecamatan pemekaran dari kecamatan Penengahan ialah kecamatan Bakauheni. Nama Bakauheni sendiri diambil dari salah satu nama desa tertua di wilayah tersebut.

Kecamatan Bakauheni dibentuk berdasarkan Peraturan Daerah Kabupaten Lampung Selatan No. 03 tahun 2006 dan diresmikan pada oleh Zulkifli Anwar.

Semenjak definitif, kecamatan Bakauheni dipimpin oleh Drs. R. Hardja Kusumah sampai dengan Agustus 2011. Sejak Bupati Lampung Selatan dijabat H. Rycko Menoza SZP, SE, SH, MBA kecamatan Bakauheni mengalami empat kali pergantian pimpinan yakni Dulkahar S.STP yang menjabat pada Agustus 2011 sampai April 2012 (\pm 9 bulan) dan Dani Wahyudi S.STP yang menjabat sejak April 2012 sampai Februari 2013 serta Darsito, SP yang menjabat sejak Maret 2012 sampai akhir 2015 yang kemudian digantikan Ariswandi SH, MH yang menjabat sampai sekarang.

➤ *Penduduk*

Penduduk yang berdomisili di Kecamatan Bakauheni, secara garis besar dapat digolongkan menjadi dua bagian, yaitu penduduk asli Lampung dan penduduk pendatang. Walaupun demikian, mayoritas penduduk di Kecamatan Bakauheni adalah penduduk pendatang. Sebagian kecil penduduk asli Lampung menyebar di tiga desa, akan tetapi dalam jumlah yang relatif kecil, Antara lain terdapat di Desa Bakauheni, Kelawi dan Hatta.

Sementara penduduk pendatang sebagai mayoritas, sebagian besar berasal dari Pulau Jawa (Banten, Jawa Barat, Jawa Tengah, Jawa Timur dan Yogyakarta). Selain itu ada juga yang berasal dari Bali, Sulawesi (Bugis), dan juga dari propinsi lain di Pulau Sumatera, seperti Sumatera Barat (Minang), Sumatera Utara (Batak), Sumatera Selatan (Semendo), dan lain-lain.

➤ *Pariwisata*

Potensi kepariwisataan di Kecamatan Ketapang masih cukup tinggi, namun masih perlu ditunjang dengan sarana dan prasarana yang memadai serta diperlukan profesionalisme dalam pengelolaannya.

Beberapa potensi dan tujuan wisata bahari yang ada di Kecamatan Bakauheni diantaranya adalah Pantai Minangrua di desa Kelawi dan Pantai Karang Indah di desa Totoharjo.

Kecamatan Bakauheni sendiri memiliki objek wisata andalan yakni Menara Siger yang terletak di desa Bakauheni. Menara Siger merupakan bangunan yang merupakan aset Pemerintah Provinsi Lampung dan dibangun agar bisa menjadi ikon Provinsi Lampung karena letaknya yang strategis di pantai selat Sunda, sehingga memungkinkan untuk dilihat para penumpang kapal yang tengah berada di selat Sunda. Menara Siger sendiri sering digunakan sebagai tempat penyelenggaraan even-even besar seperti Festival Krakatau maupun kegiatan atau pertemuan lainnya.



Geografi

<https://lampungsekitarkab.bps.go.id>

Tabel 1.1 Luas Wilayah di Kecamatan Bakauheni (Hektar), 2017

Desa	Luas (Km ²)	Persentase
(1)	(2)	(3)
1. Totoharjo	7.10	12.43
2. Kelawi	9.54	16.70
3. Bakauheni	25.24	44.18
4. Hata	10.15	17.77
5. Semanak	5.10	8.93
Jumlah	57.13	100.00

Sumber : Kantor Kecamatan Bakauheni

Tabel 1.2 Luas Wilayah menurut Jenis Lahan di Kecamatan Bakauheni (Hektar), 2017

Desa	Lahan	Sawah	Lahan Bukan Sawah	Jumlah
(1)	(2)	(3)	(4)	(4)
1. Totoharjo	20	690		710.00
2. Kelawi	0	954		954.00
3. Bakauheni	375	2,149		2524.00
4. Hata	4	1,011		1015.00
5. Semanak	10	500		510.00
Jumlah	409.00	5304.00		5713.00

Sumber : UPTD Pelaksanaan Penyuluhan Pertanian Kecamatan Bakauheni

Tabel 1.3 Luas Lahan Bukan Sawah menurut Penggunaan di Kecamatan Bakauheni (Hektar), 2017

Desa	Pertanian	Bukan Pertanian		Jumlah
		Bangunan	Lainnya	
(1)	(2)	(3)	(4)	(5)
1. Totoharjo	650	40	...	690.00
2. Kelawi	857	97	...	954.00
3. Bakauheni	1,857	292	...	2149.00
4. Hata	961	50	...	1011.00
5. Semanak	475	25	...	500.00
Jumlah	4800.00	504.00	0.00	5304.00

Sumber : UPTD Pelaksanaan Penyuluhan Pertanian Kecamatan Bakauheni

Tabel 1.4 Luas Lahan Pertanian Bukan Sawah menurut Penggunaan di Kecamatan Bakauheni (Hektar), 2017

Desa	Ladang/Huma Tegal/Kebun	Hutan/Kebun Rakyat	Kolam/ Empang	Jumlah
(1)	(2)	(3)	(4)	(5)
1. Totoharjo
2. Kelawi
3. Bakauheni
4. Hata
5. Semanak
Jumlah

Sumber : UPTD Pelaksanaan Penyuluhan Pertanian Kecamatan Bakauheni

Tabel 1.5 Luas Lahan Bukan Pertanian menurut Penggunaan Lain di Kecamatan Bakauheni (Hektar), 2017

Desa	Perumahan/ Pemukiman	Bangunan Lainnya	Lainnya	Jumlah
(1)	(2)	(3)	(4)	(5)
1. Totoharjo
2. Kelawi
3. Bakauheni
4. Hata
5. Semanak
Jumlah

Sumber : UPTD Pelaksanaan Penyuluhan Pertanian Kecamatan Bakauheni

Tabel 1.6 Jarak dari Ibukota Kecamatan, Ibukota Kabupaten dan Ibukota Provinsi menurut Desa di Kecamatan Bakauheni (Km), 2017

Desa	Ibukota Kecamatan	Ibukota Kabupaten	Ibukota Provinsi
(1)	(2)	(3)	(4)
1. Totoharjo	10	24	79
2. Kelawi	7	26	81
3. Bakauheni	8	27	82
4. Hata	0	21	76
5. Semanak	11	22	77
Rata-rata	7	24	79

Sumber : Kantor Kecamatan Bakauheni



Pemerintahan

<https://lampungselataraib.bps.go.id>

Tabel 2.1 Banyaknya Dusun, Rukun Warga (RW) dan Rukun Tetangga (RT) menurut Desa di Kecamatan Bakauheni, 2017

Desa	Dusun	RW	RT
(1)	(2)	(3)	(4)
1. Totoharjo	6	-	12
2. Kelawi	9	-	24
3. Bakauheni	18	-	50
4. Hata	5	-	17
5. Semanak	3	-	6
Jumlah	41	-	109

Sumber : Kantor Kecamatan Bakauheni

Tabel 2.2 Banyaknya Pamong dan Perangkat Desa menurut Jabatan di Kecamatan Bakauheni, 2017

Desa	Kades/ Sekdes	Kepala Urusan	Kepala Dusun	Jumlah
(1)	(2)	(3)	(4)	(5)
1. Totoharjo	2	6	6	14
2. Kelawi	2	6	9	17
3. Bakauheni	2	6	18	26
4. Hata	2	6	5	13
5. Semanak	2	6	3	11
Jumlah	10	30	41	81

Sumber : Kantor Kecamatan Bakauheni

Tabel 2.3 Banyaknya Pamong dan Perangkat Desa menurut Jenis Kelamin di Kecamatan Bakauheni, 2017

Desa	Laki-laki	Perempuan	Jumlah
(1)	(2)	(3)	(4)
1. Totoharjo	14	-	14
2. Kelawi	16	1	17
3. Bakauheni	25	1	26
4. Hata	13	-	13
5. Semanak	11	-	11
Jumlah	79	2	81

Sumber : Kantor Kecamatan Bakauheni

Tabel 2.4 Banyaknya Pamong dan Perangkat Desa menurut Jenis Pendidikan di Kecamatan Bakauheni, 2017

Desa	SD	SMP	SMA	PT	Jumlah
(1)	(2)	(3)	(4)	(5)	(6)
1. Totoharjo	-
2. Kelawi	-
3. Bakauheni	-
4. Hata	-
5. Semanak	-
Jumlah	-	-	-	-	-

Sumber : Kantor Kecamatan Bakauheni

Tabel 2.5 Banyaknya Pegawai Negeri menurut Dinas/Instansi dan Golongan di Kecamatan Bakauheni, 2017

Dinas/Instansi	Golongan				Jumlah
	I	II	III	IV	
(1)	(2)	(3)	(4)	(5)	(6)
					-
					-
					-
					-
					-
Jumlah	-	-	-	-	-

Sumber : Kantor Kecamatan Bakauheni



3

Penduduk

<https://lampungselatankab.bps.go.id>

Tabel 3.1 Luas Wilayah, Jumlah Penduduk dan Kepadatan Penduduk (jiwa/km²) menurut Desa di Kecamatan Bakauheni, 2017

Desa	Luas		Penduduk (jiwa)		Kepadatan Penduduk (orang/Km ²)
	Km ²	%	Jumlah	%	
(1)	(2)	(3)	(4)	(5)	(6)
1. Totoharjo	7	12.43	1 977	8.28	278.46
2. Kelawi	10	16.70	3 727	15.61	390.68
3. Bakauheni	25	44.18	13 574	56.85	537.79
4. Hata	10	17.77	3 462	14.50	341.05
5. Semanak	5	8.93	1 135	4.75	222.60
Jumlah	57	100.00	23 875	100.00	417.91

Sumber : Badan Pusat Statistik Kab. Lampung Selatan

Tabel 3.2 Banyaknya Penduduk menurut Jenis Kelamin dan Sex Ratio di Kecamatan Bakauheni, 2017

Desa	Penduduk (jiwa)			Sex Ratio
	Laki-laki	Perempuan	Jumlah	
(1)	(2)	(3)	(4)	(5)
1. Totoharjo	1 020	957	1 977	106.64
2. Kelawi	1 922	1 805	3 727	106.53
3. Bakauheni	7 036	6 538	13 574	107.63
4. Hata	1 768	1 694	3 462	104.41
5. Semanak	570	566	1 135	100.73
Jumlah	12 317	11 558	23 875	106.57

Sumber : Badan Pusat Statistik Kab. Lampung Selatan

Tabel 3.3 Banyaknya Penduduk, Rumah Tangga dan Rata-rata Anggota Rumah Tangga di Kecamatan Bakauheni, 2017

Desa	Jumlah Penduduk (jiwa)	Jumlah Rumah Tangga	Rata-rata Anggota Rumah Tangga
(1)	(2)	(3)	(4)
1. Totoharjo	1 977	605	3
2. Kelawi	3 727	1 041	4
3. Bakauheni	13 574	2 984	5
4. Hata	3 462	944	4
5. Semanak	1 135	327	3
Jumlah	23 875	5 901	4

Sumber : Badan Pusat Statistik Kab. Lampung Selatan

Tabel 3.4 Banyaknya Penduduk menurut Kelompok Umur dan Jenis Kelamin di Kecamatan Bakauheni, 2017

Kelompok Umur	Penduduk (jiwa)		
	Laki-laki	Perempuan	Jumlah
(1)	(2)	(3)	(4)
0-4	-
5-9	-
10-14	-
15-19	-
20-24	-
25-29	-
30-34	-
35-39	-
40-44	-
45-49	-
50-54	-
55-59	-
60-64	-
65-69	-
70-74	-
75+	-
Jumlah	-	-	-

Sumber : Badan Pusat Statistik Kab. Lampung Selatan



Sosial

<https://lampungselaonkab.bps.go.id>



Pertanian

<https://lampungselatan.go.id>



Industri

<https://lampungsektorkab.bps.go.id>



Transportasi, Komunikasi Pariwisata

<https://lampung.lampungkab.bps.go.id>



Perdagangan & Jasa

<https://lampungselatan.go.id>



Keuangan & Harga

<https://lampungselatengkab.bps.go.id>



Grafik

<https://lampungselatan.go.id>

DATA

MENCERDASKAN BANGSA



***BADAN PUSAT STATISTIK
KABUPATEN LAMPUNG SELATAN***

Jl. Mustafa Kemal No. 24, Kalianda
Telp/Fax : (0727) 322241
<http://lampungselatankab.bps.go.id>
email : bps1803@bps.go.id

ISBN 978-602-6818-85-0



Tabel 4.1 Banyaknya Sekolah menurut Tingkatan Sekolah dan Jenis Sekolah di Kecamatan Bakauheni, 2017

Tingkatan Sekolah	Negeri	Swasta	Jumlah
(1)	(2)	(3)	(4)
1. Taman Kanak-kanak	-
2. SD/Sederajat	9	5	14
3. SMP/Sederajat	3	3	6
4. SMA/Sederajat	1	2	3
5. Akademi/Perguruan Tinggi	-	-	-
6. SLB	-	-	-
7. Pondok Pesantren	-	1	1
Jumlah	13	11	24

Sumber : Kantor Kecamatan Bakauheni

Tabel 4.2 Banyaknya Guru menurut Tingkatan Sekolah dan Jenis Sekolah di Kecamatan Bakauheni, 2017

Tingkatan Sekolah	Negeri	Swasta	Jumlah
(1)	(2)	(3)	(4)
1. Taman Kanak-kanak	-
2. Sekolah Dasar	141
3. Madrasah Ibtidaiyah	...	18	18
4. SMP Umum	62
5. Madrasah Tsanawiyah	-	10	10
6. Madrasah Aliyah	-
7. S M A	-
8. S T M	-
9. S M E A	-
Jumlah	-	28	231

Sumber : Dinas Pendidikan Kab. Lampung Selatan
Kementerian Agama Kab. Lampung Selatan

Tabel 4.3 Banyaknya Guru menurut Tingkatan Sekolah dan Status Kepegawaian di Kecamatan Bakauheni, 2017

Tingkatan Sekolah	PNS	Non PNS	Jumlah
(1)	(2)	(3)	(4)
1. Taman Kanak-kanak	-
2. Sekolah Dasar	64	77	141
3. Madrasah Ibtidaiyah	1	17	18
4. SMP Umum	22	40	62
5. Madrasah Tsanawiyah	1	9	10
6. Madrasah Aliyah	-
7. S M A	-
8. S T M	-
9. S M E A	-
Jumlah	88	143	231

Sumber : Dinas Pendidikan Kab. Lampung Selatan
Kementerian Agama Kab. Lampung Selatan

Tabel 4.4 Banyaknya Siswa menurut Tingkatan Sekolah dan Jenis Sekolah di Kecamatan Bakauheni, 2017

Tingkatan Sekolah	Negeri	Swasta	Jumlah
(1)	(2)	(3)	(4)
1. Taman Kanak-kanak	-
2. Sekolah Dasar	2 562
3. Madrasah Ibtidaiyah	-	502	502
4. SMP Umum	960
5. Madrasah Tsanawiyah	-	177	177
6. Madrasah Aliyah	-
7. S M A	-
8. S T M	-
9. S M E A	-
Jumlah	-	679	4 201

Sumber : Dinas Pendidikan Kab. Lampung Selatan
Kementerian Agama Kab. Lampung Selatan

Tabel 4.5 Banyaknya Siswa menurut Tingkatan Sekolah dan Jenis Kelamin di Kecamatan Bakauheni, 2017

Tingkatan Sekolah	Laki-laki	Perempuan	Jumlah
(1)	(2)	(3)	(4)
1. Taman Kanak-kanak	-
2. Sekolah Dasar	1 298	1 264	2 562
3. Madrasah Ibtidaiyah	502
4. SMP Umum	458	502	960
5. Madrasah Tsanawiyah	177
6. Madrasah Aliyah	-
7. S M A	-
8. S T M	-
9. S M E A	-
Jumlah	1 756	1 766	4 201

Sumber : Dinas Pendidikan Kab. Lampung Selatan
Kementerian Agama Kab. Lampung Selatan

Tabel 4.6 Banyaknya Siswa SD menurut Tingkatan Sekolah dan Jenis Kelamin di Kecamatan Bakauheni, 2017

Tingkatan Sekolah & Kelas	Laki-laki	Perempuan	Jumlah	Sex Ratio
(1)	(2)	(3)	(4)	(5)
A. SD Negeri & Swasta	1 298	1 264	2 562	102.69
1. Kelas Satu	231	232	463	99.57
2. Kelas Dua	261	196	457	133.16
3. Kelas Tiga	224	213	437	105.16
4. Kelas Empat	191	202	393	94.55
5. Kelas Lima	202	222	424	90.99
6. Kelas Enam	189	199	388	94.97
B. Madrasah Ibtidaiyah	-	-	-	...
1. Kelas Satu	-	...
2. Kelas Dua	-	...
3. Kelas Tiga	-	...
4. Kelas Empat	-	...
5. Kelas Lima	-	...
6. Kelas Enam	-	...
Jumlah	1 298	1 264	2 562	102.69

Sumber : Dinas Pendidikan Kab. Lampung Selatan

Tabel 4.7 Banyaknya Siswa SLTP menurut Tingkatan Sekolah dan Jenis Kelamin di Kecamatan Bakauheni, 2017

Tingkatan Sekolah & Kelas	Laki-laki	Perempuan	Jumlah	Sex Ratio
(1)	(2)	(3)	(4)	(5)
A. SMP Negeri & Swasta	458	502	960	91.24
1. Kelas Satu	159	159	318	100.00
2. Kelas Dua	164	179	343	91.62
3. Kelas Tiga	135	164	299	82.32
B. Madrasah Tsanawiyah	-	-	-	-
1. Kelas Satu	-	-
2. Kelas Dua	-	-
3. Kelas Tiga	-	-
Jumlah	458	502	960	91.24

Sumber : Dinas Pendidikan Kab. Lampung Selatan

Tabel 4.8 Banyaknya Siswa SLTA menurut Tingkatan Sekolah dan Jenis Kelamin di Kecamatan Bakauheni, 2017

Tingkatan Sekolah & Kelas	Laki-laki	Perempuan	Jumlah	Sex Ratio
(1)	(2)	(3)	(4)	(5)
A. SMA Negeri	-	-	-	...
1. Kelas Satu			-	...
2. Kelas Dua			-	...
3. Kelas Tiga			-	...
B. SMA Swasta	-	-	-	...
1. Kelas Satu			-	...
2. Kelas Dua			-	...
3. Kelas Tiga			-	...
C. Madrasah Aliyah	-	-	-	...
1. Kelas Satu			-	...
2. Kelas Dua			-	...
3. Kelas Tiga			-	...
D. S T M	-	-	-	...
1. Kelas Satu			-	...
2. Kelas Dua			-	...
3. Kelas Tiga			-	...
E. S M E A	-	-	-	...
1. Kelas Satu			-	...
2. Kelas Dua			-	...
3. Kelas Tiga			-	...
Jumlah	-	-	-	...

Sumber : Dinas Pendidikan Kab. Lampung Selatan

Tabel 4.9 Banyaknya SD menurut Jenis Sekolah di Kecamatan Bakauheni, 2017

Desa	Sekolah Dasar		Madrasah Ibtidaiyah	Jumlah
	Negeri	Swasta		
(1)	(2)	(3)	(4)	(5)
1. Totoharjo	2	-	-	2
2. Kelawi	2	-	1	3
3. Bakauheni	3	2	1	6
4. Hata	1	-	-	1
5. Semanak	1	-	1	2
Jumlah	9	2	3	14

Sumber : Kantor Kecamatan Bakauheni

Tabel 4.10 Banyaknya SLTP menurut Jenis Sekolah di Kecamatan Bakauheni, 2017

Desa	SMP		Madrasah Tsanawiyah	Jumlah
	Negeri	Swasta		
(1)	(2)	(3)	(4)	(5)
1. Totoharjo	1	-	-	1
2. Kelawi	1	-	-	1
3. Bakauheni	1	1	2	4
4. Hata	-	-	-	-
5. Semanak	-	-	-	-
Jumlah	3	1	2	6

Sumber : Kantor Kecamatan Bakauheni

Tabel 4.11 Banyaknya SMA menurut Jenis Sekolah di Kecamatan Bakauheni, 2017

Desa	SMA	Madrasah Aliyah	SMK	Jumlah
(1)	(2)	(3)	(5)	(6)
1. Totoharjo	-	-	-	-
2. Kelawi	-	-	1	1
3. Bakauheni	-	1	1	2
4. Hata	-	-	-	-
5. Semanak	-	-	-	-
Jumlah	-	1	2	3

Sumber : Kantor Kecamatan Bakauheni

Tabel 4.12 Banyaknya Sarana Kesehatan menurut Desa di Kecamatan Bakauheni, 2017

Desa	Sarana Kesehatan			
	Puskesmas Induk	Puskesmas Pembantu	Poskesdes	Posyandu
(1)	(2)	(3)	(4)	(5)
1. Totoharjo	-	1	-	2
2. Kelawi	-	1	-	5
3. Bakauheni	1	-	1	14
4. Hata	-	-	1	5
5. Semanak	-	-	1	1
Jumlah	1	2	3	27

Sumber : Puskesmas dan Puskesmas Pembantu di Kecamatan Bakauheni

Lanjutan Tabel 4.12

Desa	Sarana Kesehatan		
	Rumah Bersalin	Prakter Dokter	Balai Pengobatan
(1)	(6)	(7)	(8)
1. Totoharjo	-	-	-
2. Kelawi	-	-	-
3. Bakauheni	-	3	1
4. Hata	-	-	-
5. Semanak	-	-	-
Jumlah	-	3	1

Sumber : Puskesmas dan Puskesmas Pembantu di Kecamatan Bakauheni

Tabel 4.13 Jumlah Tenaga Kesehatan menurut Desa di Kecamatan Bakauheni, 2017

Desa	Tenaga Kesehatan		
	Dokter	Bidan	Dukun Bayi
(1)	(2)	(3)	(4)
1. Totoharjo	-	2	4
2. Kelawi	-	2	6
3. Bakauheni	3	8	5
4. Hata	-	1	2
5. Semanak	-	1	2
Jumlah	3	14	19

Sumber : Puskesmas dan Puskesmas Pembantu di Kecamatan Bakauheni

Tabel 4.14 Realisasi Program Imunisasi Bayi dan Ibu Hamil menurut Jenisnya di Kecamatan Bakauheni, 2013-2017

Tahun	Bayi				Ibu Hamil	
	BCG	DPT-HB1	Polio 4	Campak	TT1	TT2
(1)	(2)	(3)	(4)	(5)	(6)	(7)
2013
2014
2015
2016
2017

Sumber : Puskesmas dan Puskesmas Pembantu di Kecamatan Bakauheni

Tabel 4.15 Jumlah Kasus 10 Penyakit Terbanyak di Kecamatan Bakauheni, 2017

Jenis Penyakit		Jumlah Penderita (orang)
(1)		(2)
1
2
3
4
5
6
7
8
9
10
Jumlah		-

Sumber : Puskesmas dan Puskesmas Pembantu di Kecamatan Bakauheni

Tabel 4.16 Banyaknya Pasien di Puskesmas dan Puskesmas Pembantu per Bulan di Kecamatan Bakauheni, 2017

Bulan	Puskesmas	Puskesmas Pembantu	Jumlah
(1)	(2)	(3)	(4)
1. Januari	-
2. Februari	-
3. Maret	-
4. April	-
5. Mei	-
6. Juni	-
7. Juli	-
8. Agustus	-
9. September	-
10. Oktober	-
11. November	-
12. Desember	-
Jumlah	-	-	-

Sumber : Puskesmas dan Puskesmas Pembantu di Kecamatan Bakauheni

Tabel 4.17 Banyaknya Pasangan Usia Subur (PUS) menurut Desa dan Kelompok Umur di Kecamatan Bakauheni, 2017

Desa	Kelompok Umur			Jumlah
	< 20 Thn	20-29 Thn	30-49 Thn	
(1)	(2)	(3)	(4)	(5)
1. Totoharjo	697
2. Kelawi	1 370
3. Bakauheni	3 452
4. Hata	1 052
5. Semanak	382
Jumlah	-	-	-	6 953

Sumber : PLKB Kecamatan Bakauheni

Tabel 4.18 Banyaknya Pasangan Usia Subur (PUS) menurut Desa dan Alat Kontrasepsi yang Digunakan di Kecamatan Bakauheni, 2017

Desa	Alat Kontrasepsi						
	IUD	Pil	Kondom	Suntik	MOP	MOW	Implan
(1)	(2)	(3)	(4)	(5)	(6)	(7)	(8)
1. Totoharjo	31	135	2	227	3	-	125
2. Kelawi	74	272	5	475	5	4	318
3. Bakauheni	173	425	10	1 105	73	10	512
4. Hata	52	264	3	348	4	4	224
5. Semanak	-	82	-	174	-	-	35
Jumlah	330	1 178	20	2 329	85	18	1 214

Sumber : PLKB Kecamatan Bakauheni

rang

Jumlah
<u>(9)</u>
523
1 153
2 308
899
291
<u>5 174</u>

<https://lampungselatankab.go.id>

Tabel 4.19 Pentahapan Keluarga Sejahtera menurut Desa di Kecamatan Bakauheni, 2017

Desa	Keluarga Prasejahtera	Keluarga Sejahtera I	Keluarga Sejahtera II	Jumlah
(1)	(2)	(3)	(4)	(5)
1. Totoharjo	110	87	49	246
2. Kelawi	218	100	95	413
3. Bakauheni	382	125	83	590
4. Hata	210	75	53	338
5. Semanak	75	15	18	108
Jumlah	995	402	298	1 695

Sumber : PLKB Kecamatan Bakauheni

Tabel 4.20 Banyaknya Tempat Ibadah menurut Desa di Kecamatan Bakauheni, 2017

Desa	Masjid	Mushola/ Langgar	Gereja		Pura	Vihara/ Klenteng
			Kristen	Protes- tan		
(1)	(2)	(3)	(4)	(5)	(6)	(7)
1. Totoharjo	5	4	-	-	-	-
2. Kelawi	8	11	-	1	-	-
3. Bakauheni	17	9	3	-	1	-
4. Hata	5	5	-	-	-	-
5. Semanak	3	1	-	-	-	-
Jumlah	38	30	3	1	1	-

Sumber : Kantor Kecamatan Bakauheni

Tabel 4.21 Jumlah Penduduk menurut Desa dan Agama yang Dianut di Kecamatan Bakauheni, 2017

Desa	Islam	Khatolik	Protestan	Hindu	Budha	Jumlah
(1)	(2)	(3)	(4)	(5)	(6)	(7)
1. Totoharjo	-
2. Kelawi	-
3. Bakauheni	-
4. Hata	-
5. Semanak	-
Jumlah	-	-	-	-	-	-

Sumber : Kantor Kecamatan Bakauheni

Tabel 4.22 Jumlah Sarana Olahraga menurut Desa di Kecamatan Bakauheni, 2017

Desa	Sepakbola	Bulu Tangkis	Bola Voli
(1)	(2)	(3)	(4)
1. Totoharjo
2. Kelawi
3. Bakauheni
4. Hata
5. Semanak
Jumlah	-	-	-

Sumber : Kantor Kecamatan Bakauheni

Tabel 5.1 Luas Panen Tanaman Pangan di Kecamatan Bakauheni (Hektar), 2013-2017

Tahun	Padi Sawah	Padi Ladang	Padi	Jagung
(1)	(2)	(3)	(4)	(5)
2013	947	102	1 049	5 597
2014	1 038	228	1 266	5 306
2015	1 165	250	1 415	4 900
2016	1 334	300	1 634	4 432
2017	1 140	350	1 490	4 355

Bersambung

Lanjutan Tabel 5.1

Tahun	Kedelai	Kacang Tanah	Kacang Hijau	Ubi Kayu	Ubi Jalar
(1)	(6)	(7)	(8)	(9)	(10)
2013	25	90	33	39	15
2014	265	55	20	45	13
2015	-	9	6	52	10
2016	60	12	10	8	4
2017	140	7	24	12	9

Sumber : Dinas Tanaman Pangan, Hortikultura, dan Perkebunan Kab. Lampung Selatan

Tabel 5.2 Produksi Tanaman Pangan di Kecamatan Bakauheni (Ton), 2013-2017

Tahun	Padi Sawah	Padi Ladang	Padi	Jagung
(1)	(2)	(3)	(4)	(5)
2013	5 183	336	5 519	31 137
2014	5 745	766	6 511	27 496
2015	6 452	753	7 205	25 065
2016	8 027	944	8 971	23 441
2017	6 406	1 276	7 681	23 465

Bersambung

Lanjutan Tabel 5.2

Tahun	Kedelai	Kacang Tanah	Kacang Hijau	Ubi Kayu	Ubi Jalar
(1)	(6)	(7)	(8)	(8)	(9)
2013	30	112	30	843	148
2014	325	71	18	985	129
2015	-	12	5	1 245	96
2016
2017	162	8	22	259	85

Sumber : Dinas Tanaman Pangan, Hortikultura, dan Perkebunan Kab. Lampung Selatan

Tabel 5.3 Produktivitas Tanaman Pangan di Kecamatan Bakauheni (Ton/Hektar), 2013-2017

Tahun	Padi Sawah	Padi Ladang	Padi	Jagung
(1)	(2)	(3)	(4)	(5)
2013	5.47	3.29	5.261	5.56
2014	5.53	3.36	5.14	5.18
2015	5.54	3.01	5.09	5.12
2016	6.02	3.15	5.49	5.29
2017	5.62	3.65	5.16	5.39

Bersambung

Lanjutan Tabel 5.3

Tahun	Kedelai	Kacang Tanah	Kacang Hijau	Ubi Kayu	Ubi Jalar
(1)	(6)	(7)	(8)	(8)	(9)
2013	.03	1.24	0.91	21.62	9.87
2014	.26	1.29	0.90	21.89	9.92
2015	-	1.33	0.83	23.94	9.6
2016
2017	1.16	1.19	.9	21.55	9.48

Sumber : Dinas Tanaman Pangan, Hortikultura, dan Perkebunan Kab. Lampung Selatan

Tabel 5.4 Luas Panen Sayuran di Kecamatan Bakauheni (Hektar), 2013-2017

Tahun	Kacang Panjang	Cabe	Ketimun	Kangkung
(1)	(2)	(3)	(4)	(5)
2013	11	11	7	6
2014	14	15	11	11
2015
2016	25	40	23	22
2017	14	29	15	13

Sumber : Dinas Tanaman Pangan, Hortikultura, dan Perkebunan Kab. Lampung Selatan

Tabel 5.5 Produksi Sayuran di Kecamatan Bakauheni (Kuintal), 2013-2017

Tahun	Kacang Panjang	Cabe	Ketimun	Kangkung
(1)	(2)	(3)	(4)	(5)
2013	755.0 0	794.0 0	630.0 0	494.0 0
2014	1 645	1 380	305	992
2015
2016	2756	3600	2288	2280
2017	1 812	3 130	1 905	1 515

Sumber : Dinas Tanaman Pangan, Hortikultura, dan Perkebunan Kab. Lampung Selatan

Tabel 5.6 Produksi Buah-buahan di Kecamatan Bakauheni (Kuintal), 2013-2017

Tahun	Durian	Pepaya	Pisang	Mangga
(1)	(2)	(3)	(4)	(5)
2013	4650.00	53.0	83900.0	660.0
2014	17 400	785	170 400	2 780
2015
2016	488	7690	406500	4750
2017	-	6 200	528 000	8 950

Sumber : Dinas Tanaman Pangan, Hortikultura, dan Perkebunan Kab. Lampung Selatan

Tabel 5.7 Luas Panen Tanaman Perkebunan di Kecamatan Bakauheni (Hektar), 2013-2017

Tahun	Kelapa Dalam	Kelapa	Sawit	Karet	Kakao
(1)	(2)	(3)	(4)	(5)	(6)
2013	112	7		0	172
2014	147	10		3	418
2015
2016	113	19		23	412
2017	130	25		23	413

Sumber : Dinas Tanaman Pangan, Hortikultura, dan Perkebunan Kab. Lampung Selatan

Tabel 5.8 Produksi Tanaman Perkebunan di Kecamatan Bakauheni (Ton), 2013-2017

Tahun	Kelapa Dalam	Kelapa	Sawit	Karet	Kakao
(1)	(2)	(3)	(4)	(5)	(6)
2013	134	21		0	42
2014	285	70		14	441
2015
2016	163	44		100	448
2017	198	171		100	453

Sumber : Dinas Tanaman Pangan, Hortikultura, dan Perkebunan Kab. Lampung Selatan

Tabel 5.9 Populasi Ternak Besar dan Ternak Kecil menurut Jenis Ternak di Kecamatan Bakauheni, 2013-2017

Tahun	Sapi	Kerbau	Kambing	Babi
(1)	(2)	(3)	(4)	(5)
2013	210	19	6 329	-
2014	226	19	6 633	-
2015	252	-	6 933	-
2016
2017	255	-	7 380	-

Sumber : Dinas Peternakan dan Kesehatan Hewan Kab. Lampung Selatan

Tabel 5.10 Populasi Unggas menurut Jenis Ternak di Kecamatan Bakauheni, 2013-2017

Tahun	Ayam Ras Pedaging	Ayam Ras Petelur	Ayam Buras	Itik
(1)	(2)	(3)	(4)	(5)
2013	244 486	-	41 666	339
2014	244 486	-	41 749	378
2015	-	-	41 916	421
2016
2017	11 000	-	42 253	287

Sumber : Dinas Peternakan dan Kesehatan Hewan Kab. Lampung Selatan

Tabel 6.1 Banyaknya Industri Pengolahan Makanan dan Bahan Makanan menurut Jenis Industri di Kecamatan Bakauheni, 2017

Desa	Huller	Kerupuk	Tempe	Tahu
(1)	(2)	(3)	(4)	(5)
1. Totoharjo	-	-	-	-
2. Kelawi	-	-	-	-
3. Bakauheni	-	2	-	-
4. Hata	-	-	-	-
5. Semanak	-	-	-	-
Jumlah	-	2	-	-

Sumber : Kantor Kecamatan Bakauheni

Tabel 6.2 Banyaknya Industri Bahan Bangunan dan Alat Pertanian menurut Jenis Industri di Kecamatan Bakauheni, 2017

Desa	Genteng	Batubata	Pilar Semen	Pande Besi
(1)	(2)	(3)	(4)	(5)
1. Totoharjo	-	-	-	-
2. Kelawi	-	-	-	-
3. Bakauheni	-	-	-	-
4. Hata	-	-	-	-
5. Semanak	-	-	-	-
Jumlah	-	-	-	-

Sumber : Kantor Kecamatan Bakauheni

Tabel 6.3 Banyaknya Industri Perabot dan Perlengkapan Rumahtangga menurut Jenis Industri di Kecamatan Bakauheni, 2017

Desa	Meubelair			Anyaman
	Kayu	Bambu	Rotan	
(1)	(2)	(3)	(4)	(5)
1. Totoharjo	-	-	-	-
2. Kelawi	4	-	-	-
3. Bakauheni	-	-	-	-
4. Hata	3	-	-	-
5. Semanak	-	-	-	-
Jumlah	7	-	-	-

Sumber : Kantor Kecamatan Bakauheni

Tabel 6.4 Banyaknya Usaha Penambangan/Penggalian menurut Jenis Bahan Tambang/Galian di Kecamatan Bakauheni, 2017

Desa	Batu/koral	Pasir	Kapur	Lainnya
(1)	(2)	(3)	(4)	(5)
1. Totoharjo	-	-	-	-
2. Kelawi	-	3	-	-
3. Bakauheni	-	-	-	-
4. Hata	-	-	-	-
5. Semanak	-	-	-	-
Jumlah	-	3	-	-

Sumber : Kantor Kecamatan Bakauheni

Tabel 6.5 Banyaknya Pelanggan Listrik PLN dan non PLN menurut Desa di Kecamatan Bakauheni, 2017

Kampung	PLN	non PLN
(1)	(2)	(3)
1. Totoharjo
2. Kelawi
3. Bakauheni
4. Hata
5. Semanak
Jumlah	-	-

Sumber : Kantor Kecamatan Bakauheni

Tabel 7.1 Panjang Jalan menurut Desa dan Jenis Permukaan di Kecamatan Bakauheni, 2017

Desa	Aspal	Batu	Tanah
(1)	(2)	(3)	(4)
1. Totoharjo	7	2	3
2. Kelawi	6	-	8
3. Bakauheni	12	2	3
4. Hata	7	3	3
5. Semanak	2	2	7
Jumlah	33	9	23

Sumber : Kantor Kecamatan Bakauheni

Tabel 7.2 Banyaknya Sarana Telepon di Kecamatan Bakauheni, 2017

Desa	Kantor Pelayanan Telepon	Warnet	Kiospon	Pemancar Telepon Genggam	Telepon Umum
(1)	(2)	(3)	(4)	(5)	(6)
1. Totoharjo	-	-	-	1	-
2. Kelawi	-	1	-	1	-
3. Bakauheni	-	1	-	1	-
4. Hata	-	-	-	1	-
5. Semanak	-	-	-	1	-
Jumlah	-	2	-	5	-

Sumber : Kantor Kecamatan Bakauheni

Tabel 7.3 Banyaknya Tempat Pariwisata di Kecamatan Bakauheni, 2017

Desa	Pantai	Pemandian Air Panas	Obyek Wisata Bersejarah	Lainnya
(1)	(2)	(3)	(4)	(5)
1. Totoharjo	1	-	-	-
2. Kelawi	1	-	-	-
3. Bakauheni	1	-	-	1
4. Hata	-	-	-	-
5. Semanak	-	-	-	-
Jumlah	3	-	-	1

Sumber : Kantor Kecamatan Bakauheni

Tabel 8.1 Banyaknya Fasilitas Sarana Perdagangan di Kecamatan Bakauheni, 2017

Desa	Pasar Tradisional	Pasar Hewan	Toko
(1)	(2)	(3)	(4)
1. Totoharjo	-	-	...
2. Kelawi	-	-	...
3. Bakauheni	2	-	...
4. Hata	-	-	...
5. Semanak	-	-	...
Jumlah	2	-	-

Bersambung

Lanjutan Tabel 8.1

Desa	Restoran/ Warung Makan	Warung Kelontongan	Mini Market
(1)	(5)	(6)	(7)
1. Totoharjo	-	...	-
2. Kelawi	3	...	2
3. Bakauheni	20	...	2
4. Hata	3	...	-
5. Semanak	-	...	-
Jumlah	26	-	4

Sumber : Kantor Kecamatan Bakauheni

Tabel 8.2 Banyaknya Pasar menurut Jenis Bangunan di Kecamatan Bakauheni, 2017

Desa	Permanen	Semi Permanen	Sederhana	Jumlah
(1)	(2)	(3)	(4)	(5)
1. Totoharjo
2. Kelawi
3. Bakauheni
4. Hata
5. Semanak
Jumlah	-	-	-	-

Sumber : Kantor Kecamatan Bakauheni

Tabel 8.3 Banyaknya Jasa Perusahaan dan Perorangan menurut Jenis Usaha di Kecamatan Bakauheni, 2017

Desa	Fotokopi	Foto Studio	Salon Kecantikan	Rias Pengantin
(1)	(2)	(3)	(4)	(5)
1. Totoharjo
2. Kelawi
3. Bakauheni
4. Hata
5. Semanak
Jumlah	-	-	-	-

Sumber : Kantor Kecamatan Bakauheni

Tabel 8.4 Banyaknya Jasa Persewaan Peralatan Pesta menurut Jenis Persewaan di Kecamatan Bakauheni, 2017

Desa	Tarub	Peralatan Pesta	Peralatan Hiburan	Peralatan Dekorasi
(1)	(2)	(3)	(4)	(5)
1. Totoharjo
2. Kelawi
3. Bakauheni
4. Hata
5. Semanak
Jumlah	-	-	-	-

Sumber : Kantor Kecamatan Bakauheni

Tabel 8.5 Banyaknya Jasa Reparasi dan Perbaikan di Kecamatan Bakauheni, 2017

Desa	Kendaraan Tidak Bermotor	Kendaraan Bermotor	Elektronik	Pengelasan
(1)	(2)	(3)	(4)	(5)
1. Totoharjo
2. Kelawi
3. Bakauheni
4. Hata
5. Semanak
Jumlah	-	-	-	-

Sumber : Kantor Kecamatan Bakauheni

Tabel 9.1 Target dan Realisasi Penerimaan Pajak Bumi dan Bangunan (PBB) menurut Desa di Kecamatan Bakauheni (Rp), 2017

Desa	Target	Realisasi	Tunggakan	Persentase
(1)	(2)	(3)	(4)	(5)
1. Totoharjo	68,264,830	38,167,705	30,097,125	56
2. Kelawi	59,442,348	49,924,087	9,518,261	84
3. Bakauheni	901,737,338	801,414,057	100,323,281	89
4. Hata	43,123,187	21,331,156	21,792,031	49
5. Semanak	19,659,592	18,664,092	995,500	95
Jumlah	1,092,227,295	929,501,097	162,726,198	85

Sumber : Kantor Kecamatan Bakauheni

Tabel 9.2 Banyaknya Fasilitas Lembaga Keuangan di Kecamatan Bakauheni, 2017

Desa	Bank	Koperasi Unit Desa	Koperasi Lainnya	Lainnya
(1)	(2)	(3)	(4)	(5)
1. Totoharjo	-	-	-	-
2. Kelawi	-	-	-	-
3. Bakauheni	3	-	1	-
4. Hata	-	-	-	-
5. Semanak	-	-	-	-
Jumlah	3	-	1	-

Sumber : Kantor Kecamatan Bakauheni

Tabel 9.3 Harga Eceran Sembilan Bahan Pokok per Bulan di Kecamatan Bakauheni (Rupiah), 2017

Bulan	Beras (Kg)	Garam (Kg)	Ikan Asin (Kg)
(1)	(2)	(3)	(4)
1. Januari	10 000	4 000	20 000
2. Februari	10 000	4 000	20 000
3. Maret	11 000	4 000	20 000
4. April	11 000	4 000	20 000
5. Mei	10 000	4 000	20 000
6. Juni	10 000	4 000	20 000
7. Juli	10 500	4 000	20 000
8. Agustus	10 500	4 000	20 000
9. September	10 000	4 000	20 000
10. Oktober	10 000	4 000	20 000
11. November	10 000	4 000	20 000
12. Desember	10 500	4 000	20 000
Rata-rata	10 292	4 000	20 000

Bersambung.....

Lanjutan Tabel 9.3

Bulan	Gula Pasir (Kg)	Minyak Goreng (Kg)	LPG (3 Kg)
(1)	(5)	(6)	(7)
1. Januari	12 500	13 000	22 000
2. Februari	12 500	13 000	22 000
3. Maret	12 500	13 000	22 000
4. April	12 500	13 000	22 000
5. Mei	12 500	13 000	22 000
6. Juni	12 500	13 000	22 000
7. Juli	12 500	13 000	22 000
8. Agustus	12 500	13 000	22 000
9. September	12 500	13 000	22 000
10. Oktober	12 500	13 000	22 000
11. November	12 500	13 000	22 000
12. Desember	12 500	13 000	22 000
Rata-rata	12 500	13 000	22 000

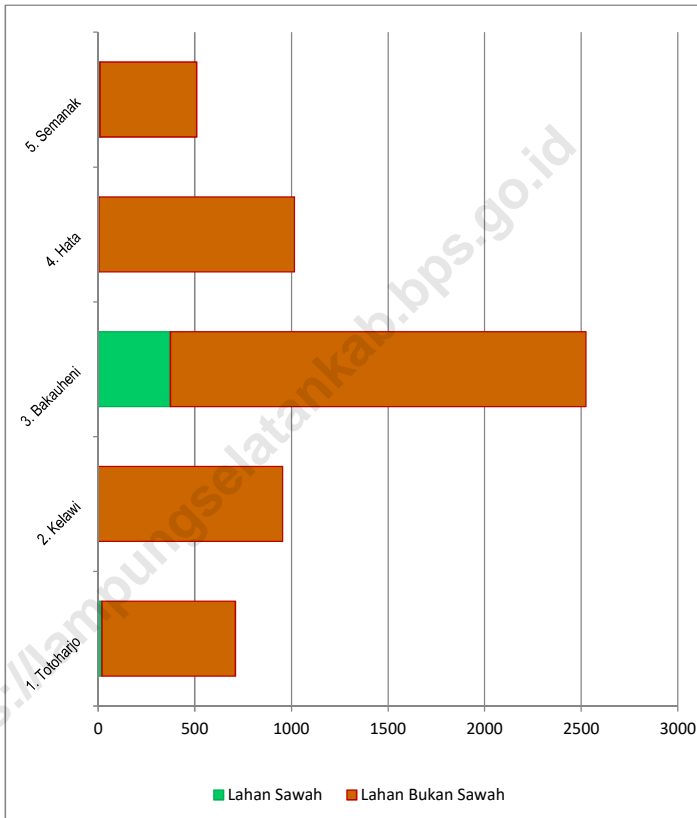
Bersambung.....

Lanjutan Tabel 9.3

Bulan	Sabun Cuci (Bungkus)	Citra Kasar (Meter)	Kain Batik (Meter)
(1)	(8)	(9)	(10)
1. Januari
2. Februari
3. Maret
4. April
5. Mei
6. Juni
7. Juli
8. Agustus
9. September
10. Oktober
11. November
12. Desember
Rata-rata

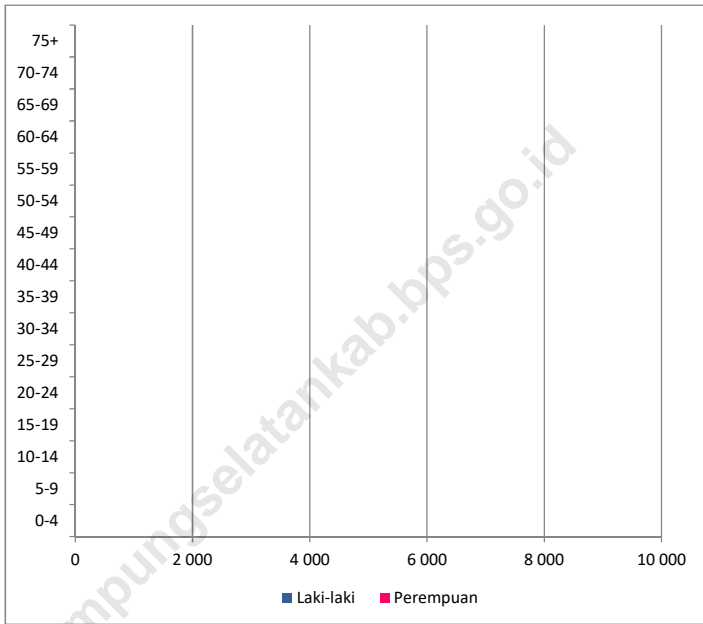
Sumber : Kantor Kecamatan Bakauheni

Grafik 1. Luas Wilayah menurut Jenis Lahan di Kecamatan Bakauheni (Hektar), 2017



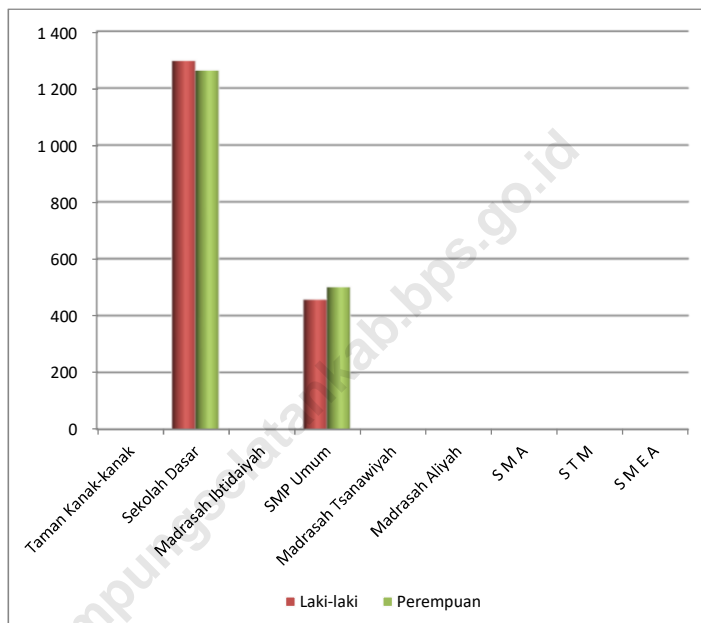
Sumber : BPS Kabupaten Lampung Selatan

Grafik 2. Piramida Penduduk Kecamatan Bakauheni, 2017



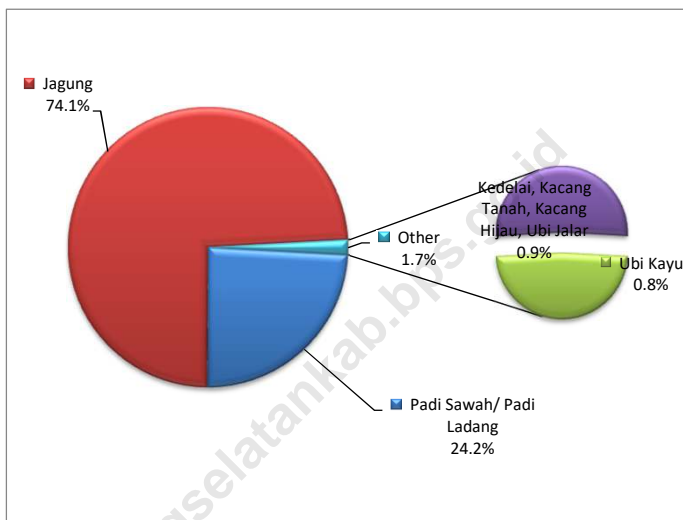
Sumber : BPS Kabupaten Lampung Selatan

Grafik 3. Banyaknya Siswa menurut Tingkatan Sekolah dan Jenis Kelamin di Kecamatan Bakauheni, 2017



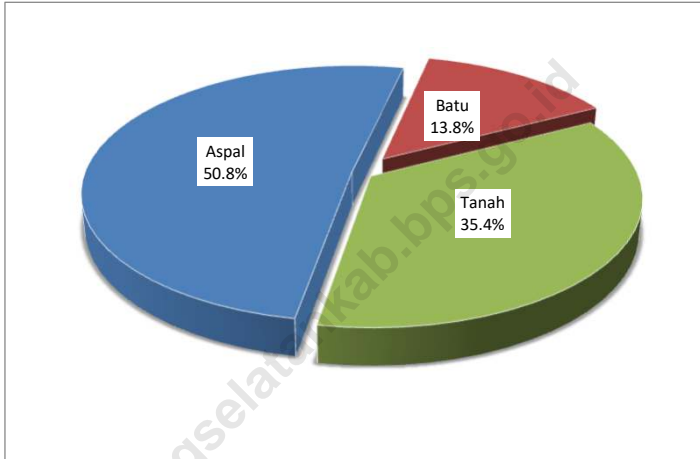
Sumber : UPT Pendidikan Kecamatan Bakauheni

Grafik 4. Produksi Tanaman Pangan di Kecamatan Bakauheni (Ton), 2013-2017



Sumber : BPS Kabupaten Lampung Selatan

Grafik 5. Panjang Jalan menurut Desa dan Jenis Permukaan di Kecamatan Bakauheni, 2017



Sumber : Kantor Kecamatan Bakauheni