



**Katalog BPS : 9210.14.02**

# **INDRAGIRI HULU DALAM ANGKA**

*Indragiri Hulu in Figure*  
**2 0 0 6 / 2 0 0 7**



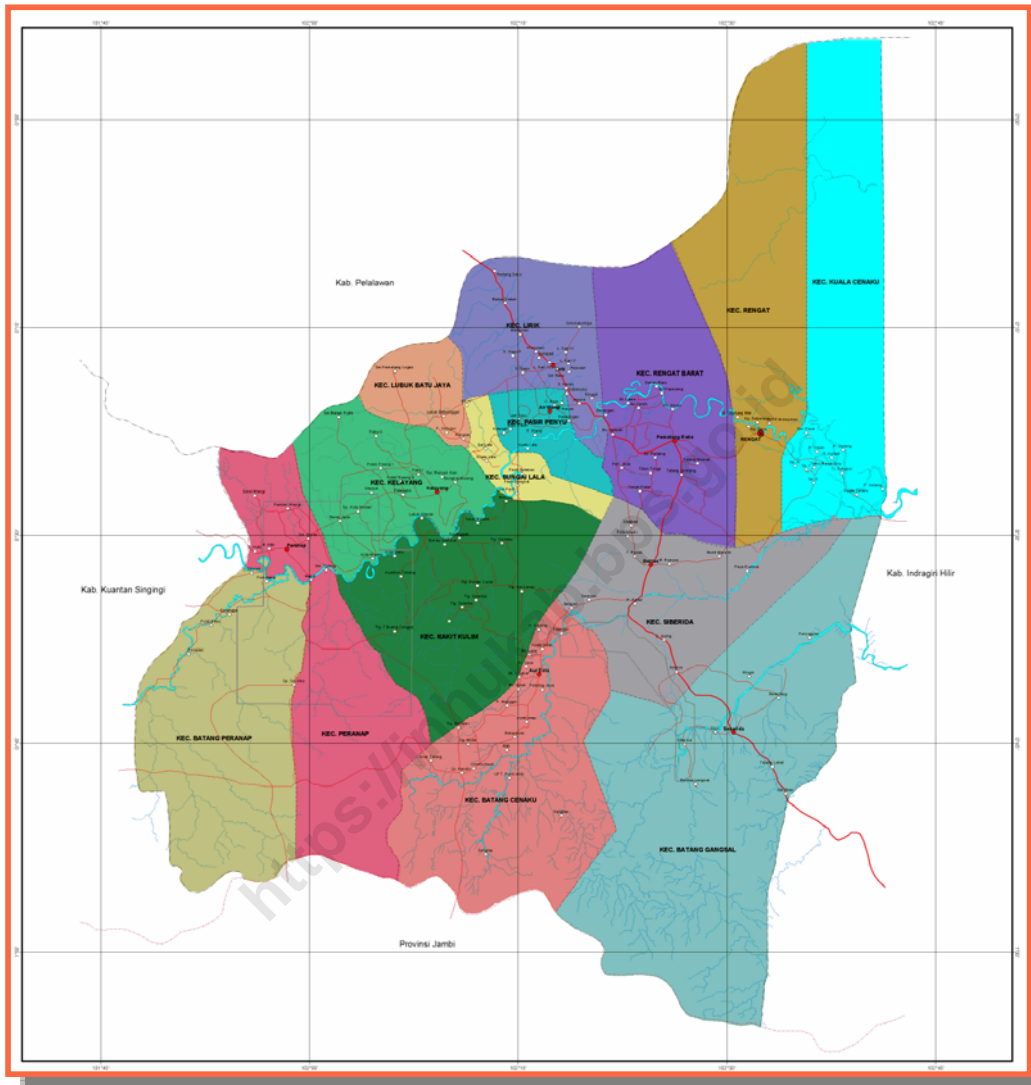
**KERJASAMA**  
Cooperation of  
**BPS KABUPATEN INDRAGIRI HULU**  
**DENGAN**  
With



**Badan Pusat Statistik**

**Kabupaten Indragiri Hulu**

*BPS-Statistics of Indragiri Hulu Regency*



**PETA WILAYAH ADMINISTRASI  
KABUPATEN INDRAGIRI HULU**  
*Map Area of Indragiri Hulu Regency*



## **BUPATI INDRAGIRI HULU**

---

### **KATA SAMBUTAN**

Pembangunan yang terus kita laksanakan, telah dapat memberikan nilai tambah dan nilai kemajuan pembangunan di daerah serta dapat dirasakan manfaatnya oleh kita semua, hal ini berkat kerjasama yang baik antara Pemerintah dan masyarakat selama ini.

Kita menyadari sepenuhnya bahwa keberhasilan pembangunan didasari oleh perencanaan yang baik, dan perencanaan yang baik didukung oleh data statistik yang lengkap dan akurat.

Dengan adanya publikasi Indragiri Hulu Dalam Angka ini, kita memiliki sumber data yang sama sebagai dasar berpijak untuk menyusun perencanaan yang mantap dan mengarahkan usaha pembangunan yang sebenarnya

Oleh karena itu saya harapkan semua instansi dapat memanfaatkan publikasi ini sehingga dapat menyusun perencanaan yang sistematis, menyeluruh dan terpadu.

Saya berharap upaya yang sungguh-sungguh yang telah dilaksanakan oleh Badan Perencanaan Daerah (Bappeda) dan Badan Pusat Statistik (BPS) Kabupaten Indragiri Hulu selama ini, agar selalu dapat meningkatkan kerjasama sehingga penerbitan publikasi Indragiri Hulu Dalam Angka pada masa yang akan datang dapat terlaksana secara teratur dan lebih baik.

Disamping itu tingkatkan kerjasama dengan berbagai instansi Pemerintah maupun swasta di daerah ini dalam usaha bersama untuk menyajikan data yang lebih baik, terpercaya, agar semua input dan informasi yang diperlukan lebih objektif dan tepat waktu.

Akhirnya saya mengucapkan terima kasih kepada semua pihak atas terbitnya publikasi Indragiri Hulu Dalam Angka Tahun 2006 ini.

**Rengat, Oktober 2007**

**BUPATI INDRAGIRI HULU**

DTO

**DRS.H.R. THAMSIR RACHMAN, MM**



## **PEMERINTAH KABUPATEN INDRAGIRI HULU BADAN PERENCANAAN PEMBANGUNAN DAERAH**

---

### **KATA SAMBUTAN**

Keberhasilan Program Pembangunan selalu dilandasi oleh perencanaan yang mantap, untuk itu harus ditunjang dengan data Statistik yang objektif dan akurat.

Publikasi Indragiri Hulu Dalam Angka Tahun 2006 ini merupakan upaya yang diterbitkan setiap tahun guna memberikan gambaran keadaan daerah kabupaten Indragiri Hulu secara objektif melalui penyajian data-data Statistik dari berbagai sektor pembangunan.

Penerbitan publikasi ini merupakan kerjasama Badan Perencanaan Pembangunan Daerah dengan Badan Pusat Statistik Kabupaten Inhu yang telah dilaksanakan kegiatannya setiap tahun.

Data-data statistik semacam ini sangat diperlukan oleh perencana yang selalu membutuhkan berbagai informasi guna pemantapan perencanaan dan pengadaan analisa, evaluasi serta pengendalian dari berbagai sektor kegiatan.

Akhirnya dengan terbitnya publikasi Indragiri Hulu Dalam Angka setiap tahun secara periodik, berarti kesamaan bahasa dalam mendasari pengambilan kebijaksanaan telah mulai di penuhi, dan diharapkan adanya saran, kritik pembangunan dari semua pihak demi kelancaran dan kelengkapan penertiban Publikasi ini.

**Rengat, Oktober 2007**

**BADAN PERENCANAAN PEMBANGUNAN DAERAH  
KABUPATEN INDRAGIRI HULU  
K e p a l a,**

DTO

**DRS. H. ANDI ISMED A WAHAB, M.Si  
PEMBINA TINGKAT I NIP. 420 004 918**



## **BADAN PUSAT STATISTIK KABUPATEN INDRAGIRI HULU**

---

### **KATA PENGANTAR**

Seiring dengan semakin meningkatnya pembangunan dalam segala bidang, secara tidak langsung pemerintah pusat maupun Daerah serta masyarakat menurut tersedianya data statistik yang akurat, tepat waktu, teratur dan berkesinambungan terutama guna menunjang perencanaan pembangunan yang mantap dan tepat, pengontrolan dan pengendalian yang cermat serta evaluasi yang kritis terhadap hasil pembangunan yang telah dicapai.

Untuk keperluan tersebut diatas Badan Pusat Statistik Kabupaten Indragiri Hulu telah melakukan kerjasama yang baik dengan BAPPEDA Kabupaten Indragiri Hulu dalam usaha untuk menerbitkan Publikasi “**INDRAGIRI HULU DALAM ANGKA TAHUN 2006**”, yang merupakan terbitan lanjutan dari tahun-ketahun sebelumnya

Tujuan penerbitan publikasi ini adalah untuk memberikan informasi secara terperinci tentang Statistik Sektoral yang banyak diperlukan oleh perencanaan dan mengambil keputusan dalam merumuskan kebijakan pada bidang masing-masing.

Dengan terbitnya buku Indragiri Hulu ini kami mengucapkan terima kasih yang setinggi-tingginya kepada semua pihak, atas segala bantuannya dan peran serta yang telah diberikan.

**Rengat, Oktober 2007**

**BADAN PUSAT STATISTIK  
KABUPATEN INDRAGIRI HULU**

**K e p a l a,**

DTO

**H ZULKIFLI SM, S.Si**  
**NIP. 340 008 486**

# DAFTAR ISI

## LIST OF CONTENTS

	<b>Halaman</b> <i>Pages</i>
Peta Wilayah Administrasi Kabupaten Indragiri Hulu <i>Map of Indragiri Hulu Regency Administrative Area</i> .....	-
Kata Sambutan Bupati Indragiri Hulu <i>Welcome Note by Rengent of Indragiri Hulu</i> .....	i
Kata Sambutan Ketua Bappeda Kabupaten Indragiri Hulu <i>Welcome Note by The Chairmen of Board of Regional Development Planning of Indragiri Hulu Regency</i> .....	ii
Kata Pengantar Kepala BPS Kabupaten Indragiri Hulu <i>Preface by The Chairman of Board of Statistics Center of Indragiri Hulu Regency</i> .....	iii
Lambang Daerah Kabupaten Indragiri Hulu <i>The Symbol of Indragiri Hulu</i> .....	iv
Arti Lambang Daerah Kabupaten Indragiri Hulu <i>The Meaning of Symbol of Indragiri HULU Regency</i> .....	v
Visi dan Misi Pembangunan Daerah Kabupaten Indragiri Hulu <i>Vision and Mission of Indragiri Hulu Regional Development</i> .....	vi
Daftar Isi <i>List of Contents</i> .....	viii
Daftar Tabel <i>List of Tables</i> .....	x
Daftar Grafik <i>List of Graphics</i> .....	xxvi

Sejarah Singkat <i>Brief History</i> .....	xxvii
Ulasan Geografi <i>Geographics Description</i> .....	1-2
Ulasan Pemerintahan <i>Government Description</i> .....	7
Ulasan Penduduk dan Tenaga Kerja <i>Population and Workforce Description</i> .....	15-16
Ulasan Sosial <i>Social Description</i> .....	27-31
Ulasan Pertanian <i>Agriculture Description</i> .....	69-70
Ulasan Perdagangan, Industri, dan Pertambangan <i>Trading, Industry and Mining Description</i> .....	111-112
Ulasan Transportasi dan Komunikasi <i>Transportation and Communication Description</i> .....	131
Ulasan Keuangan dan Pendapatan Regional <i>Financial and Regional Income Description</i> .....	141-142

# DAFTAR TABEL

## LIST OF TABLE

		<b>Halaman</b>
		<i>Pages</i>
<b>I</b>	<b>GEOGRAFI DAN IKLIM <i>GEOGRAPHY AND CLIMATE</i></b>	
<b>I.1</b>	<b>GEOGRAFI <i>GEOGRAPHY</i></b>	
I.1.1	Jarak Ibukota Kabupaten dengan Ibukota Kecamatan, 2006 <i>Distance between Regency Capital to Sub District Capitals , 2006</i> .....	3
I.1.2	Luas dan Ketinggian Wilayah Kabupaten Indragiri Hulu, 2006 <i>Altitude and Area Width of Indragiri Hulu Regency 2006</i> .....	4
I.1.3	Luas Tanah Menurut Faktor Keampuhan Kabupaten Indragiri Hulu, 2006 <i>Land Width by Effectivity Factor in Indragiri Hulu Regency 2006</i> .....	5
<b>I.2</b>	<b>IKLIM DAN CURAH HUJAN <i>CLIMATE AND RAINFALL</i></b>	
I.2.1	Unsur Data Klimatologi Tahunan, 2006	6
<b>II</b>	<b>PEMERINTAHAN <i>GOVERNMENT</i></b>	
II.1	Nama-nama Kecamatan dan Ibukotanya di Kabupaten Indragiri Hulu, 2006 <i>Name of Sub District in Indragiri Hulu and it Capitals, 2006</i> .....	8
II.2	Banyaknya Desa Menurut Kecamatan di Kabupaten Indragiri Hulu, 2006 <i>Number of Village Detailed by Sub District in Indragiri Hulu Regency , 2006</i>	9
II.3	Nama-nama Bupati Indragiri Hulu <i>Name of Indargiri Hulu Regents</i> .....	10
II.4	Nama-nama Ketua DPRD Kabupaten Indragiri Hulu <i>Name of Chairmans of People's Representative Regional Council of Indragiri Hulu Regency</i> .....	11



II.5	Susunan Organisasi dan Tata Pemerintahan Kabupaten Indragiri Hulu <i>Organization Structure and Work System of Governement of Indragiri Hulu Regency</i> .....	12
II.6	Keadaan Fraksi Perwakilan Rakyat Daerah Indragiri Hulu, 2006 <i>Condition of Factions in Indragiri Hulu Regional People's REpresentative Council, 2006</i> .....	14

### **III PENDUDUK DAN TENAGA KERJA POPULATION AND WORKFORCE**

#### **III.1 PENDUDUK POPULATION**

III.1.1	Banyaknya Rumah Tangga dan Penduduk Menurut Kecamatan, 2006 <i>Number of Households and Population Detailed by Sub District, 2006</i> .....	17
III.1.2	Kepadatan Penduduk Menurut Kecamatan, 2006 <i>Population Density Detailed by Sub District, 2006</i> ....	18
III.1.3	Seks Rasio Penduduk Menurut Kecamatan, 2006 <i>Sex Ratio Detailed by Sub District, 2006</i> .....	19
III.1.4	Penduduk Menurut Kelompok Umur dan Jenis Kelamin, 2006 <i>Population by Age Group and Sex in Indragiri Hulu Regency, 2006</i> .....	20
III.1.5	Penduduk Kabupaten Indragiri Hulu, 2001-2006 <i>Population of Indragiri Hulu Regency 2001-2006</i> .....	21

#### **III.2 TENAGA KERJA WORKFORCE**

III.2.1	Banyaknya Perusahaan dan Tenaga Kerja Menurut Klasifikasi Lapangan Usaha, 2006 <i>Number of Company and Workforce Classified by Industrial Field, 2006</i> .....	22
III.2.2	Pencari Kerja yang Terdaftar Menurut Tingkat Pendidikan, 2006 <i>Job Seeker Listed by Education Level, 2006</i> .....	23
III.2.3	Perkembangan Pemutusan Hubungan Kerja Menurut	

	Sektor Lapangan Usaha, 2006 <i>Development of Job Termination by Business Sector, 2006</i> .....	24
III.2.4	Banyaknya Perusahaan yang Mengikuti Jamsostek, 2006 <i>Number of Company which is Jamsostek Participant in Indragiri Hulu Regency, 2006</i> .....	25
III.2.5	Banyaknya Peserta Pelatihan Kejuruan Institusional, 2006 <i>Number of Institutional Vocational Trainee, 2006</i> .....	26
<b>IV</b>	<b>SOSIAL SOCIAL</b>	
<b>IV.1</b>	<b>PENDIDIKAN EDUCATION</b>	
IV.1.1	Banyaknya Sekolah di Kabupaten Indragiri Hulu, 2006 <i>Number of School in INdragiri Hulu Regency, 2006</i> .....	32
I.1.2	Banyaknya Pelajar di Kabupaten Indragiri Hulu, 2006 <i>Number of Student in Indragiri Hulu Regency, 2006</i> ..	33
IV.1.3	Banyaknya Guru Sekolah di Kabupaten Indragiri Hulu, 2006 <i>Number of School Teacher in Indragiri Hulu Regency, 2006</i> .....	34
IV.1.4	Banyaknya Pelajar yang Putus Sekolah di Kabupaten Indragiri Hulu, 2006 <i>Number of Uncompleted Student in Indragiri Hulu Regency, 2006</i> .....	35
IV.1.5	Banyaknya Pelajar Masuk Tingkat I di Kabupaten Indragiri Hulu, 2006 <i>Number of Student Who Entered First Year in Indragiri Hulu Regency, 2006</i> .....	36
IV.1.6	Banyaknya Pelajar yang Lulus di Kabupaten Indragiri Hulu, 2006 <i>Number of Student Who Passed in Indragiri Hulu Regency, 2006</i> .....	37
IV.1.7	Banyaknya Guru Sekolah Dasar Menurut Pendidikan Tertinggi yang Ditamatkan, 2006 <i>Number of Primary School Teacher by Education Level in Indragiri Hulu Regency, 2006</i> .....	38

IV.1.8	Banyaknya Guru Sekolah Menengah Lanjutan Pertama Menurut Pendidikan Tertinggi yang Ditamatkan, 2006 <i>Number of Secondary School Teacher by Education Level, 2006</i> .....	39
IV.1.9	Banyaknya Guru Sekolah Menengah Umum Menurut Pendidikan Tertinggi yang Ditamatkan, 2006 <i>Number of Public High School Teacher by Education Level, 2006</i> .....	40
IV.1.10	Banyaknya Guru Sekolah Menengah Kejuruan Menurut Pendidikan Tertinggi yang Ditamatkan, 2006 <i>Number of Vocational High School Teacher by Education Level, 2006</i> .....	41
IV.1.11	Banyaknya Ruang Kelas Sekolah Dasar Menurut Kecamatan, 2006 <i>Number of Classroom of Primary School Detailed by Subdistrict, 2006</i> .....	42
IV.1.12	Banyaknya Ruang Kelas Sekolah Lanjutan Menengah Pertama Menurut Kecamatan, 2006 <i>Number of Classroom of Secondary School Detailed by Sub District, 2006</i> .....	43
IV.1.13	Banyaknya Ruang Kelas Sekolah Menengah Umum Menurut Kecamatan, 2006 <i>Number of Classroom of Public High School Detailed by Sub District, 2006</i> ....	44
IV.1.14	Banyaknya Ruang Kelas Sekolah Menengah Kejuruan Menurut Kecamatan, 2006 <i>Number of Classroom of Vocational High School Detailed by Sub District, 2006</i> .....	45
IV.1.15	Banyaknya Sekolah, Murid dan Guru Madrasah Ibtidaiyah di Kabupaten Indragiri Hulu, 2006 <i>Number of School, Student and Teacher of Ibtidaiyah School in Indragiri Hulu Regency, 2006</i> .....	46

IV.1.16	Banyaknya Sekolah, Murid dan Guru Madrasah Tsanawiyah di Kabupaten Indragiri Hulu, 2006 <i>Number of School, Student and Teacher of Tsanawiyah School in Indragiri Hulu Regency, 2006</i>	47
IV.1.17	Banyaknya Sekolah, Murid dan Guru Madrasah Aliyah di Kabupaten Indragiri Hulu, 2006 <i>Number of School, Student and Teacher of Aliyah School in Indragiri Hulu Regency, 2006</i> .....	48
<b>IV.2</b>	<b>KESEHATAN HEALTH</b>	
IV.2.1	Fasilitas Kesehatan di Kabupaten Indragiri Hulu, 2006 <i>Health Facility in Indragiri Hulu Regency , 2006</i> .....	49
IV.2.2	Banyaknya Puskesmas, Puskesmas Pembantu, dan Posyandu Menurut Kecamatan, 2006 <i>Number of Community Health Center, Assistance Community Health Center and Post of Integrated Services Detailed by Sub District, 2006</i> .....	50
IV.2.3	Banyaknya Tenaga Kesehatan di Kabupaten Indragiri Hulu, 2006 <i>Number of Paramedic in Indragiri Hulu Regency, 2006</i> .....	51
IV.2.4	Banyaknya Kelahiran, Bayi Lahir Mati, dan Bayi Berat Badan Lahir Rendah Menurut Wilayah Puskesmas, 2006 <i>Number of Baby's Give Birth, Post Natal Death's Baby, and Baby with Low Weight Natal Detailed by Community Health Center Area, 2006</i> .....	52
IV.2.5	Status Gizi Balita Menurut Wilayah Puskesmas, 2006 <i>Status of Under Five Years Old Child Nutrition Detailed by Community Health Center Area, 2006</i> .....	53
IV.2.6	Banyaknya Pertolongan Persalinan dan Kematian Ibu di Kabupaten Indragiri Hulu, 2006 <i>Number of Baby's Give Birth and Mother's Death Community Health Center Area, 2006</i> .....	54

IV.2.7	Banyaknya Bayi yang Diberi ASI Eksklusif di Kabupaten Indragiri Hulu, 2006 <i>Number of Baby Given Exclusive Breastfeeding in Indragiri Hulu Regency, 2006</i> .....	55
IV.2.8	Banyaknya Kasus dan Angka Kesakitan Penyakit Menular Menurut Kecamatan, 2006 <i>Number of Case and Illness Figures of Epidemic Disease Detailed by Sub District, 2006</i> .....	56
<b>IV.3</b>	<b>AGAMA RELIGION</b>	
IV.3.1	Banyaknya Sarana Ibadah Bagi Umat Beragama, 2006 <i>Number of Worship Facility, 2006</i> .....	57
IV.3.2	Banyaknya Nikah, Talak, Cerai, dan Rujuk, 2006 <i>Number of Marriage, Talak, Divorce and Reconciliaton, 2006</i> .....	58
IV.3.3	Banyaknya Mualaf di Kabupaten Indragiri Hulu, 2006 <i>Number of Mualaf in Indragiri Hulu Regency, 2006</i> ....	59
IV.3.4	Banyaknya Uang Zakat Fitrah di Kabupaten Indragiri Hulu, 2006 <i>Sum of Zakat Fitrah Money in Indragiri Hulu Regency, 2006</i> .....	60
IV.3.5	Peserta Jamaah Haji di Kabupaten Indragiri Hulu, 2006 <i>Number of Haj Pilgrims in Indragiri Hulu Regency, 2006</i> .....	61
IV.3.6	Banyaknya Perkara yang Diputuskan di Pengadilan Agama Rengat, 2006 <i>Number of Cases Held by Rengat Islamic Court, 2006</i> .....	62
IV.3.7	Banyaknya Banding, Kasasi, dan PK Diterima di Pengadilan Agama Rengat, 2006 <i>Number of Appeals and Reobservation Cases Received by Rengat Islamic Court, 2006</i> .....	63

<b>IV.4</b>	<b>SOSIAL LAINNYA <i>OTHER SOCIAL THINGS</i></b>	
IV.4.1	Banyaknya Keluarga yang Tinggal di Rumah yang tidak Layak Huni di Kabupaten Indragiri Hulu, 2006 .....	64
IV.4.2	Keadaan Karang Taruna di Kabupaten Indragiri Hulu, 2006 <i>Condition of Karang Taruna in Indragiri Hulu Regency, 2006</i> .....	65
IV.4.3	Penduduk Komunitas Adat Terpencil/ Masyarakat Terasing di Kabupaten Indragiri Hulu, 2006 <i>Population of Isolated Culture Community and Tribal People in Indragiri Hulu Regency, 2006</i> .....	66
IV.4.4	Banyaknya Penduduk yang Bermasalah di Kabupaten Indragiri Hulu, 2006 <i>Number of Problematic People in Indragiri Hulu, 2006</i> .....	67
IV.4.5	Sarana Fasilitas Umum di Kabupaten Indragiri Hulu, 2006 <i>Public Facilities Infrastructure in Indragiri Hulu Regency, 2006</i> .....	68

**V PERTANIAN *AGRICULTURE***

**V.1 PERTANIAN TANAMAN PANGAN *FOOD CROPS***

***AGRICULTURE***

V.1.1	Rata-rata Curah Hujan di Kabupaten Indragiri Hulu, 2006 <i>Average of Rainfall in Indragiri Hulu Regency, 2006</i> .....	71
V.1.2	Perkembangan Lahan Sawah Menurut Kecamatan, 2006 <i>Development of Paddy Fields Detailed by Sub District, 2006</i> .....	72
V.1.3	Potensi Lahan Kering Menurut Kecamatan, 2006 <i>Potential of Dry Field Detailed by Sub District</i>	73
V.1.4	Luas Tanam, Panen, dan Produksi Padi di Kabupaten Indragiri Hulu, 2006 <i>Planting Area Width, Harvest and Rice Production in Indragiri Hulu Regency, 2006</i>	74

V.1.5	Luas Tanam, Panen, dan Produksi Padi Sawah di Kabupaten Indragiri Hulu, 2006 <i>Planting Area Width, Harvest and Production of Wet Field's Rice in Indragiri Hulu Regency, 2006</i> .....	75
V.1.6	Luas Tanam, Panen, dan Produksi Padi Ladang di Kabupaten Indragiri Hulu, 2006 <i>Planting Area Width, Harvest and Production of Dry Field's Rice in Indragiri Hulu Regency, 2006</i> .....	76
V.1.7	Luas Tanam, Panen, dan Produksi Palawija di Kabupaten Indragiri Hulu, 2006 <i>Planting Area Width, Harvest and Production of Palawija in Indragiri Hulu Regency, 2006</i> .....	77
V.1.8	Luas Tanam, Panen, dan Produksi Jagung di Kabupaten Indragiri Hulu, 2006 <i>Planting Area Width, Harvest and Production of Corn in Indragiri Hulu Regency, 2006</i> .....	78
V.1.9	Luas Tanam, Panen, dan Produksi Kedelai di Kabupaten Indragiri Hulu, 2006 <i>Planting Area Width, Harvest and Production of Soybeans in Indragiri Hulu Regency, 2006</i> .....	79
V.1.10	Luas Tanam, Panen, dan Produksi Kacang Tanah di Kabupaten Indragiri Hulu, 2006 <i>Planting Area Width, Harvest and Production of Peanuts in Indragiri Hulu Regency, 2006</i> .....	80
V.1.11	Luas Tanam, Panen, dan Produksi Kacang Hijau di Kabupaten Indragiri Hulu, 2006 <i>Planting Area Width, Harvest and Production of Mung Beans in Indragiri Hulu Regency, 2006</i> .....	81
V.1.12	Luas Tanam, Panen, dan Produksi Ubi Kayu di Kabupaten Indragiri Hulu, 2006 <i>Planting Area Width, Harvest and Production of Cassava in Indragiri Hulu Regency, 2006</i> .....	82

V.1.13	Luas Tanam, Panen, dan Produksi Ubi Jalar di Kabupaten Indragiri Hulu, 2006 <i>Planting Area Width, Harvest and Production of Root's Cassava in Indragiri Hulu Regency, 2006</i> .....	83
V.1.14	Luas Tanam, Panen, dan Produksi Sayuran di Kabupaten Indragiri Hulu, 2006 <i>Planting Area Width, Harvest and Production of Vegetables in Indragiri Hulu Regency, 2006</i> .....	84
V.1.15	Luas Tanam, Panen, dan Produksi Kacang Panjang di Kabupaten Indragiri Hulu, 2006 <i>Planting Area Width, Harvest and Production of Long Beans in Indragiri Hulu Regency, 2006</i> .....	85
V.1.16	Luas Tanam, Panen, dan Produksi Cabe di Kabupaten Indragiri Hulu, 2006 <i>Planting Area Width, Harvest and Production of Chilli in Indragiri Hulu Regency, 2006</i> .....	86
V.1.17	Luas Tanam, Panen, dan Produksi Terung di Kabupaten Indragiri Hulu, 2006 <i>Planting Area Width, Harvest and Production of Eggplant in Indragiri Hulu Regency, 2006</i> .....	87
V.1.18	Luas Tanam, Panen, dan Produksi Ketimun di Kabupaten Indragiri Hulu, 2006 <i>Planting Area Width, Harvest and Production of Cucumber in Indragiri Hulu Regency, 2006</i> .....	88
V.1.19	Luas Tanam, Panen, dan Produksi Kangkung di Kabupaten Indragiri Hulu, 2006 <i>Planting Area Width, Harvest and Production of Kangkong in Indragiri Hulu Regency, 2006</i> .....	89
V.1.20	Luas Tanam, Panen, dan Produksi Bayam di Kabupaten Indragiri Hulu, 2006 <i>Planting Area Width, Harvest and Production of Spinach in Indragiri Hulu Regency, 2006</i> .....	90



V.1.21	Populasi Tanaman dan Produksi Buah-buahan di Kabupaten Indragiri Hulu, 2006 <i>Population of Crops and Fruits Production in Indragiri Hulu Regency, 2006</i> .....	91
V.1.22	Kebutuhan, Ketersediaan, dan Kekurangan Beras di Kabupaten Indragiri Hulu, 2006 <i>Demand, Supply and Shortage of Rice in Indragiri Hulu Regency, 2006</i> .....	92
V.1.23	Produksi Pangan di Kabupaten Indragiri Hulu, 2006 <i>Food Production in Indragiri Hulu Regency, 2006</i> .....	93
V.1.24	Perkembangan Konsumsi Per Kapita Penduduk Indragiri Hulu, 2006 <i>Development of Per Capita Consumption of Indragiri Hulu People, 2006</i> .....	94
<b>V.2</b>	<b>PERIKANAN FISHERY</b>	
V.2.1	Produksi Ikan Kolam di Kabupaten Indragiri Hulu, 2006 <i>Production of Pond's Fish in Indragiri Hulu 2006</i> .....	95
V.2.2	Produksi Ikan Perairan Umum di Kabupaten Indragiri Hulu, 2006 <i>Production of Public Water's Fish in Indragiri Hulu Regency, 2006</i> .....	96
<b>V.3</b>	<b>PETERNAKAN FARMING</b>	
V.3.1	Populasi Ternak dan Unggas di Kabupaten Indragiri Hulu, 2006 <i>Population of Livestock and Poultry in Indragiri Hulu Regency, 2006</i> .....	97
V.3.2	Produksi Daging dan Telur di Kabupaten Indragiri Hulu, 2006 <i>Production of Meat and Egg in Indragiri Hulu Regency, 2006</i> .....	98
<b>V.4</b>	<b>PERKEBUNAN PLANTATION</b>	
V.4.1	Potensi Daerah Sektor Perkebunan di Kabupaten Indragiri Hulu, 2006 <i>Regional Potential of Plantation Sector in Indragiri Hulu Regency, 2006</i> .....	99

V.4.2	Luas Areal Perkebunan Berdasarkan Pola Swadaya Murni dan Partial di Kabupaten Indragiri Hulu, 2006 <i>Area Width of Plantation Based on Pure and Partial Self-Support Pattern in Indragiri Hulu Regency, 2006.</i>	100
V.4.3	Produksi Perkebunan Berdasarkan Pola Swadaya Murni dan Partial di Kabupaten Indragiri Hulu, 2006 <i>Production of Plantation Based on Pure and Partial Self-Support Pattern in Indragiri Hulu Regency, 2006.</i>	101
V.4.4	Luas Tanaman Perkebunan Swadaya Murni di Kabupaten Indragiri Hulu, 2006 <i>Area Width of Pure Self-Support Plantation in Indragiri Hulu Regency, 2006</i> .....	102
V.4.5	Produksi Tanaman Perkebunan Swadaya Murni di Kabupaten Indragiri Hulu, 2006 <i>Production of Pure Self-Support Plantation in Indragiri Hulu Regency, 2006</i> .....	103
V.4.6	Luas Tanaman Perkebunan Swadaya Partial di Kabupaten Indragiri Hulu, 2006 <i>Area Width of Partial Self-Support Plantation in Indragiri Hulu Regency, 2006</i> .....	104
V.4.7	Produksi Tanaman Perkebunan Swadaya Partial di Kabupaten Indragiri Hulu, 2006 <i>Production of Partial Self-Support Plantation in Indragiri Hulu Regency, 2006</i> .....	105
V.4.8	Luas dan Produksi Tanaman Perkebunan Pola PIR/KKPA/Kemitraan di Kabupaten Indragiri Hulu, 2006 <i>Area Width and Production of Plantation Crops of PIR/KKPA/Partnership Pattern in Indragiri Hulu Regency, 2006</i> .....	106

V.4.9	Luas dan Produksi Tanaman Perkebunan Swasta/BUMN di Kabupaten Indragiri Hulu, 2006 <i>Area Width and Production of Crops Plantation of Private/Government Own Business Units in Indragiri Hulu Regency, 2006</i> .....	107
<b>V.5</b>	<b>KEHUTANAN FORESTRY</b>	
V.5.1	Potensi Daerah Sektor Kehutanan di Kabupaten Indragiri Hulu, 2006 <i>Regional Potential of Forestry Sector in Indragiri Hulu Regency, 2006</i>	108
V.5.2	Luas Hutan Menurut Dinas Kehutanan di Kabupaten Indragiri Hulu, 2006 <i>Area Width of Forest According to Department of Forestry in Indragiri Hulu Regency, 2006</i> .....	109
V.5.3	Luas Kawasan Hutan Menurut Kecamatan di Kabupaten Indragiri Hulu, 2006 <i>Forest Area Width Detailed by Sub District in Indragiri Hulu, 2006</i>	110
<b>VI</b>	<b>PERDAGANGAN, INDUSTRI, DAN PERTAMBANGAN TRADING, INDUSTRY AND MINING</b>	
<b>VI.1</b>	<b>PERDAGANGAN TRADING</b>	
VI.1.1	Jumlah Penerbitan Surat Ijin Usaha Perdagangan (SIUP) di Kabupaten Indragiri Hulu, 2006 <i>Number of Approval of Trading License (SIUP) in Indragiri Hulu Regency, 2006</i> .....	113
VI.1.2	Jumlah Surat Ijin Usaha Perdagangan (SIUP) Baru di Kabupaten Indragiri Hulu, 2006 <i>Number of New Trading License (SIUP) in Indragiri Hulu Regency, 2006</i> .....	114
VI.1.3	Penerimaan Biaya Retribusi WDP, 2002-2006 <i>Sum of Retribution Cost Revenue WDP, 2002-2006</i> .....	115
VI.1.4	Data Ekspor Kapal, 2006 <i>Data of Ship's Export, 2006</i> .....	116

VI.1.5	Data Ekspor CPO, 2006 <i>Data of Crude Palm Oil Export (CPO), 2006</i> .....	117
VI.1.6	Data Ekspor SIR 20, 2006 <i>Data of SIR 20's Export, 2006</i> .....	118
VI.1.7	Realisasi Impor, 2006 <i>Realization of Import, 2006</i> .....	119
VI.1.8	Harga Eceran Sembilan Bahan Pokok di Pasar Rengat, 2006 <i>Retail Price of Nine Basic Needs at Rengat Markets, 2006</i> .....	120
VI.1.9	Harga Eceran Bahan Bangunan di Ibukota Kabupaten, 2006 <i>Retail Price of Building Materials at Regency Capital, 2006</i> .....	121
<b>VI.2</b>	<b>INDUSTRI INDUSTRY</b>	
VI.2.1	Perkembangan Wajib Daftar Perusahaan, 2004-2006 <i>Development of Company Listed Requirement, 2004-2006</i> .....	122
VI.2.2	Jumlah TDP yang Diperbaharui, 2002-2006 <i>Number of Renewal TDP, 2002-2006</i> .....	123
VI.2.3	Perkembangan Wajib Daftar Perusahaan Menurut Kecamatan, 2006 <i>Development of Company Listed Requirement Detailed by Sub District, 2006</i> .....	124
VI.2.4	Perkembangan Industri Logam Mesin dan Elektronika (ILMEA), 2006 <i>Development of Electronic and Machine Metal Industries (ILMEA), 2006</i> .....	125
VI.2.5	Perkembangan Industri Kimia Agro dan Hasil Hutan (IKAHH) , 2006 <i>Development of Agro Chemical and Forest Products Industries (IKAHH), 2006</i> .....	126
VI.2.6	Perkembangan Industri Kecil Aneka Industri Kerajinan (IKAIK) , 2006 <i>Development of Small Scale Handicraft Industries (IKAIK), 2006</i> .....	127

VI.2.7	Perkembangan Industri di Kabupaten Indragiri Hulu , 2006 <i>Development of Industry in Indragiri Hulu Regency, 2006</i> .....	128
<b>VI.3</b>	<b>PERTAMBANGAN MINING</b>	
VI.3.1	Potensi Minyak dan Gas Bumi di Kabupaten Indragiri Hulu, 2006 <i>Potential of Oil and Natural Gas in Indragiri Hulu Regency, 2006</i> .....	129
VI.3.2	Produksi Minyak Bumi di Kabupaten Indragiri Hulu, 2006 <i>Potential of Oil in Indragiri Hulu Regency, 2006</i> .....	130
<b>VII</b>	<b>TRANSPORTASI DAN KOMUNIKASI <i>TRANSPORTATION AND COMMUNICATION</i></b>	
<b>VII.1</b>	<b>TRANSPORTASI <i>TRANSPORTATION</i></b>	
VII.1.1	Panjang Jalan Menurut Status Jalan dan Jenis Permukaan di Kabupaten Indragiri Hulu, 2006 <i>Length of Road by Road Status and Surface Type in Indragiri Hulu Regency, 2006</i> .....	132
VII.1.2	Panjang Jalan Menurut Status Jalan dan Kondisi Jalan di Kabupaten Indragiri Hulu, 2006 <i>Length of Road by Road Status and Road Condition in Indragiri Hulu Regency, 2006</i> .....	133
VII.1.3	Panjang Jalan Menurut Status Jalan dan Kelas Jalan di Kabupaten Indragiri Hulu, 2006 <i>Length of Road by Road Status and Road Classification in Indragiri Hulu Regency, 2006</i> .....	134
VII.1.4	Lalu Lintas Pesawat Melalui Pelabuhan Udara Japura, 2006 <i>Air Traffic Through Japura Airport, 2006</i> .....	135
VII.1.5	Lalu Lintas Pesawat Penumpang Melalui Pelabuhan Udara Japura, 2006 <i>Passenger Airplane Traffic Through Japura Airport, 2006</i> .....	136

VII.1.6	Kunjungan Kapal dan Arus Penumpang Melalui Pelabuhan Rengat, 2006 <i>Ship Visit and Passenger Traffic Through Rengat Port, 2006</i> .....	137
VII.1.7	Bongkar Muat Kapal Melalui Pelabuhan Rengat, 2006 <i>Load/Unload of Ships Through Rengat Port, 2006</i> .....	138
<b>VII.2</b>	<b>AKOMODASI ACCOMODATION</b>	
VII.2.1	Nama Hotel/Penginapan di Kabupaten Indragiri Hulu, 2006 <i>Name of Hotels/Inns in Indragiri Hulu Regency, 2006</i> .....	139
VII.2.2	Banyaknya Hotel, Kamar, Tempat Tidur, dan Tamu Menurut Kecamatan di Kabupaten Indragiri Hulu, 2006 <i>Number of Hotel, Room, Beds and Hotel Guest Detailed by Sub District in Indragiri Hulu Regency, 2006</i> .....	140
<b>VIII</b>	<b>PENDAPATAN REGIONAL REGIONAL INCOME</b>	
VIII.1	PDRB Indragiri Hulu Atas Dasar Harga Berlaku Menurut Lapangan Usaha, 2002-2006 <i>GRDP of Indragiri Hulu Base on Current Price by Industry Origin, 2002-2006</i> .....	143
VIII.2	PDRB Indragiri Hulu Atas Dasar Harga Konstan 2000 Menurut Lapangan Usaha, 2002-2006 <i>GRDP of Indragiri Hulu Base on Constant Price by Industry Origin, 2002-2006</i> .....	144
VIII.3	Distribusi Persentase PDRB Indragiri Hulu Atas Dasar Harga Berlaku Menurut Lapangan Usaha (Termasuk Migas), 2002-2006 <i>Percentage Distribution of Indragiri Hulu GRDP by Industry Origin (Include Oil and Gas), 2002-2006</i> .....	145

VIII.4	Distribusi Persentase PDRB Indragiri Hulu Atas Dasar Harga Berlaku Menurut Lapangan Usaha (Tanpa Migas), 2002-2006 <i>Percentage Distribution of Indragiri Hulu GRDP by Industry Origin (Exclude Oil and Gas), 2002-2006</i> .....	146
VIII.5	Distribusi Persentase PDRB Indragiri Hulu Atas Dasar Harga Konstan 2000 Menurut Lapangan Usaha (Termasuk Migas), 2002-2006 <i>Percentage Distribution of Indragiri Hulu GRDP Base on 2000's Constant Price by Industry Origin (Include Oil and Gas), 2002-2006</i> .....	147
VIII.6	Distribusi Persentase PDRB Indragiri Hulu Atas Dasar Harga Konstan 2000 Menurut Lapangan Usaha (Tanpa Migas), 2002-2006 <i>Percentage Distribution of Indragiri Hulu GRDP Base on 2000's Constant Price by Industry Origin (Exclude Oil and Gas), 2002-2006</i> .....	148
VIII.7	Laju Pertumbuhan Ekonomi Indragiri Hulu, 2002-2006 <i>The Economics Growth of Indragiri Hulu Regency, 2002-2006</i> .....	149

# DAFTAR GRAFIK

## *LIST OF GRAPHIC*

		<b>Halaman</b> <i>Pages</i>
Grafik 1.	Penduduk Kabupaten Indragiri Hulu, 2001-2006 <i>Population of Indragiri Hulu Regency, 2001-2006</i> .....	15
Grafik 2.	Jumlah Sekolah di Kabupaten Indragiri Hulu, 2006 <i>Number of School in Indragiri Hulu Regency, 2006</i> .....	29
Grafik 3.	Dokter, Perawat, dan Bidan di Kabupaten Indragiri Hulu, 2006 <i>Doctors, Nurses, and Midwives in Indragiri Hulu Regency, 2006</i> .....	30
Grafik 4.	Produksi Tanaman Pangan Kabupaten Indragiri Hulu, 2006 <i>Production of Food Crops of Indragiri Hulu Regency, 2006</i> ....	69
Grafik 5.	Industri dan Tenaga Kerja di Kabupaten Indragiri Hulu, 2006 <i>Industry and Workforce in Indragiri Hulu Regency, 2006</i> .....	112
Grafik 6.	Laju Pertumbuhan Ekonomi Indragiri Hulu, 2002-2006 <i>The Economics Growth of Indragiri Hulu Regency, 2002-2006</i>	141
Grafik 7.	Distribusi PDRB Kabupaten Indragiri Hulu Atas Dasar Harga Berlaku, 2006 <i>GRDP Distribution of Indragiri Hulu Regency Base on Current Price, 2006</i> .....	142
Grafik 8.	Distribusi PDRB Kabupaten Indragiri Hulu Atas Dasar Harga Konstan, 2006 <i>GRDP Distribution of Indragiri Hulu Regency Base on Constant Price, 2006</i> .....	142



# SEJARAH SINGKAT

Ada beberapa periode pemerintahan yang dilalui semenjak dari awal terbentuknya Kabupaten Indragiri Hulu :

## **1. Periode Sebelum Tahun 1945**

### **a. Zaman sebelum Penjajahan Kolonial Belanda**

Zaman sebelum VOC Pemerintahan Kolonial Belanda datang dan memerintah di Indonesia daerah Indragiri Hulu dan Teluk Kuantan merupakan Kerajaan.

Kerajaan Indragiri diperintah oleh Raja atau Sultan yang berkedudukan di Pekan Tua yang letaknya sekitar 75 Km sebelah Timur kota Rengat.

Raja pertamanya adalah Raja Kocik Mambang alias Raja Malayu I yang memerintah dari tahun 1298 sampai tahun 1337 dan Raja yang terakhir memerintah adalah Tengku Muhammad dengan gelar Sultan Muhammad Syeh.

Wilayah Kerajaan Indragiri pada waktu itu meliputi Kabupaten Indragiri Hilir dan Indragiri Hulu sekarang, kecuali Kecamatan Cerenti, Kuantan Hilir, Kuantan Tengah, Kuantan Mudik yang merupakan bagian dari Kerajaan Kuantan sedangkan Kuantan Singingi pada waktu itu termasuk wilayah I Kerajaan Siak.

### **b. Zaman Pemerintahan Kolonial Belanda**

Setelah VOC pada waktu itu daerah ini dikuasai oleh pemerintah Belanda dengan nama Afdeling Indragiri yang pernah diperintah oleh seorang Afdeling yang terdiri dari :

- i. Order Afdeling/ District Rengat
- ii. Order Afdeling/ District Tembilahan
- iii. Order Afdeling/ District Teluk Kuantan

Order Afdeling ini dikepalai oleh seorang District Hoofd. Masing-masing District dibagi dalam empat (4) Order District Hoofd atau disebut AMIR dalam wilayah Kerajaan Indragiri.

Karena luasnya wilayah dan sulitnya komonitas serta untuk kelancaran roda pemerintahan daerah, maka Sultan mengangkat beberapa orang AMIR yang sekarang Camat yaitu :

1. Amir yang berkedudukan di Kelayang untuk Order District Pasir Penyau
2. Amir yang berkedudukan di Rengat untuk Order District Rengat
3. Amir yang berkedudukan di Sungai Salak untuk Order District Tempuling
4. Amir yang berkedudukan di Tembilahan
5. Amir yang berkedudukan di Kateman

Khusus untuk daerah Rantau Kuantan dimana daerah ini tidak berada dibawah kekuasaan Sultan Indragiri. Daerah ini diperintah oleh seorang Citroleor yang berkedudukan di Teluk Kuantan dan Kuantan merupakan daerah Otonom sendiri yang disebut dengan Kuantan Distriction, kerajaan yang hanya berkuasa memegang urusan adat, agama, pengadilan kecil dan urusan rakyat.

### **c. Zaman Pemerintahan Fasis Jepang**

Dengan kemenangan Jepang dalam Perang Asia Timur Raya dan didudukinya Indonesia dan beralih kekuasaan Jepang.

Dengan Indragiri pada waktu itu berada dibawah fasis Jepang, penguasaannya pada waktu itu disebut Bunshiho (Bupati) dan dibantu oleh Gusaibu (Fatih) karena perpindahan Indragiri seakan-akan tidak ada lagi.

## **2. Periode Sesudah Tahun 1945**

### **a. Periode Tahun 1945 - 1965.**

Dengan diproklamasikan Kemerdekaan Indonesia tanggal 17 Agustus 1945 maka di daerah-daerah dibentuk pula Lembaga Ketata Negaraan yang diberi wewenang untuk menyelenggarakan urusan pemerintahan bersifat :

1. Penyerahan wewenang sepenuhnya baik yang menyangkut kebijaksanaan, perencanaan, pelaksanaan maupun pembiayaan
2. Pelimpahan wewenang untuk melaksanakan urusan pemerintahan pusat kepada aparat daerah
3. Mengikutsertakan Organisasi pemerintah Daerah untuk melaksanakan urusan pemerintahan daerah membantu pelaksanaan urusan pemerintah pusat

Berdasarkan Undang-undang nomor 10 tahun 1948 dibentuk Kabupaten Indragiri yang termasuk didalam Propinsi Sumatra Tengah dan Diralisir dengan Surat Keputusan Gubernur Militer Sumatra Tengah pada tanggal 9 November 1948 nomor 10/GM/ST.49, kemudian dengan Undang-undang nomor 4 tahun 1952 Jo Undang-undang nomor 12 tahun 1956 dibentuk daerah Otonom dalam Propinsi Sumatra Tengah termasuk Kabupaten Indragiri.

Kabupaten Indragiri pada waktu itu terdiri dari empat (4) Kewedanaan, 17 Kecamatan yaitu Kewedanaan Indragiri Hilir Selatan, Indragiri Hilir Utara, Indragiri Hulu dan Kewedanaan Kuantan Singingi. Berdasarkan Peraturan Pemerintah nomor 50 tahun 1963 status kewedanaan dihapus bersama dengan penghapusan empat Kewedanaan dalam Kabupaten Indragiri.

Dengan Undang-undang nomor 61 tahun 1958 dibentuklah Propinsi Riau dengan ibukotanya Pekanbaru yang terdiri dari lima daerah Tingkat II masing-masing Kabupaten kampar, Indragiri, Bengkalis, Kabupaten Kepulauan Riau dan Kotamadya Pekanbaru.

**b. Periode Tahun 1965 Sampai Sekarang**

Dengan dibentuknya Propinsi Riau dengan Undang-undang nomor 61 tahun 1958 tersebut maka timbullah rakyat didua kewedaan tersebut yaitu kewedaan Indragiri Hilir dan kewedaan Indragiri Hulu.

Dengan perjuangan yang disalurkan melalui Panitia Persiapan Pembentukan kabupaten Indragiri Hilir dan melalui Dewan Perwakilan Rakyat Gotong Royong Kabupaten Indragiri ternyata hasrat tersebut mendapat dukungan dari DPRD Riau dan DPRGR Pusat.

Berdasarkan Undang-undang nomor 6 tahun 1965 maka terjadi pemekaran Kabupaten Indragiri menjadi dua Kabupaten yaitu :

1. Kabupaten Indragiri Hilir dengan ibukotanya Tembilahan, terdiri dari 8 (delapan) Kecamatan, sekarang 11 (sebelas) Kecamatan
2. Kabupaten Indragiri Hulu dengan Ibukotanya Rengat, terdiri dari 9 (sembilan) Kecamatan yaitu :
  - a. Kec. Rengat, ibukota Rengat
  - b. Kec. Pasir Penyu, ibukota Air Molek
  - c. Kec. Seberida, ibukota Pangkalan Kasai
  - d. Kec. Peranap, ibukota Peranap
  - e. Kec. Kuantan Hilir, ibukota Baserah
  - f. Kec. Kuantan Tengah, ibukota Taluk Kuantan
  - g. Kec. Kuantan Mudik, ibukota Lubuk Jambi
  - h. Kec. Singingi, ibukota Muara Lembu

Pada tahun 1996 terjadi penambahan Kecamatan dengan adanya pemekaran Kecamatan Kuantan Tengah, Pasir Penyu, dan Rengat, Kecamatan yang baru adalah :

1. Kec. Benai, ibukota Benai
2. Kec. Kelayang, ibukota Simpang Kelayang
3. Kec. Rengat Barat, ibukota Pematang Reba

Pada tahun 1999 Kabupaten Indragiri Hulu dipecah lagi menjadi 2 Kabupaten yaitu Kabupaten Kuansing berkedudukan di Taluk Kuantan dan Kabupaten Indragiri Hulu berkedudukan di Rengat.

Kabupaten Indragiri Hulu mengalami beberapa pemekaran wilayah Kecamatan sehingga menjadi 14 (empat belas kecamatan) Kecamatan :

1. Kec. Rengat , ibukota Rengat
2. Kec. Rengat Barat, ibukota Pematang Reba
3. Kec. Seberida, ibukota Pangkalan Kasai
4. Kec. Batang Gansal, ibukota Seberida
5. Kec. Batang Cenaku, ibukota Aur Cina
6. Kec. Pasir Penyu, ibukota Air Molek
7. Kec. Lirik, ibukota Lirik
8. Kec. Kelayang, ibukota Simpang Kelayang
9. Kec. Peranap, ibukota Peranap
10. Kec. Batang Peranap, ibukota Pematang
11. Kec. Rakit Kulim, ibukota Petonggan
12. Kec. Sungai Lala, ibukota Kelawat
13. Kec. Lubuk Batu Jaya, ibukota Lubuk Batu Tinggal
14. kec. Kuala Cenaku, ibukota Kuala Cenaku

# I. GEOGRAFI

## 1.1 Luas dan Letak Wilayah

Luas wilayah Kabupaten IndragiriHulu meliputi 8.198,26 Km<sup>2</sup> (819.826,0 Ha) yang terdiri dari dataran rendah, dataran tinggi dan rawa-rawa dengan ketinggian 5- 100 m permukaan laut.

Kabupaten Indragiri Hulu terletak pada :

- 0<sup>0</sup> 15 Lintang Utara
- 1<sup>0</sup> 5 Lintang Selatan
- 10<sup>0</sup> 10 Bujur Timur dan
- 102<sup>0</sup> 48 Bujur Barat

## 1.2 Batas Wilayah

Kabupaten Indragiri Hulu berbatasan dengan :

- Sebelah Utara dengan Kabupaten Pelalawan
- Sebelah Selatan dengan Kabupaten Bungo Tebo (Propinsi Jambi)
- Sebelah Barat dengan Kabupaten Kuantan Singingi
- Sebelah Timur dengan Kabupaten Indragiri Hilir

## 1.3 Jarak Ibukota Kecamatan dengan Ibukota Kabupaten

Ibukota kecamatan dengan jarak terjauh dari ibukota kabupaten adalah ibukota kecamatan Batang Peranap dengan jarak 96 km. Sedangkan jarak terdekat dengan ibukota kabupaten adalah ibukota kecamatan Rengat yaitu 0 km.

## **1.4 Iklim**

### **1.4.1 Suhu dan Kelembapan Udara**

Suhu dan kelembapan udara disuatu tempat antara lain ditentukan oleh rendahnya tempat tersebut terhadap permukaan laut dan jaraknya dari pantai. Suhu udara maksimum pada tahun 2006 yaitu 319 °C, sedangkan suhu minimum berkisar pada 230 °C. Kelembapan udara maksimum cukup tinggi yaitu 100°C, sedangkan kelembapan udara minimum berkisar pada 53 °C, dengan rata-rata kelembapan udara 84 °C.

### **1.4.2 Curah Hujan**

Curah hujan disuatu tempat antara lain dipengaruhi oleh keadaan iklim, keadaan ortographi dan perputaran/pertemuan arus udara, oleh karena itu jumlah curah hujan beragam menurut bulan dan stasiun pengamat. Curah Hujan tertinggi pada tahun 2006 sebesar 419,2 mm, kemudian curah hujan terendah adalah 98,9 mm.





**TABEL I. 1.2***Table***LUAS DAN KETINGGIAN WILAYAH  
KABUPATEN INDRAGIRI HULU, 2006***Area Width and Altitude of Indragiri Hulu Regency, 2006*

<b>KETINGGIAN (m)</b> <i>Height (m)</i>	<b>LUAS</b> <i>Area Width</i>	
	<b>( Ha )</b>	<b>%</b>
<b>(1)</b>	<b>(2)</b>	<b>(3)</b>
0 - 25	320.503	25,56
25 - 100	660.244	52,66
100 - 500	265.000	21,13
<b>Jumlah</b> <i>Total</i>	<b>819.826</b>	<b>99,35</b>

**Sumber : BPS Kabupaten Indragiri Hulu***Source : BPS-Board of Statistics Center of Indragiri Hulu Regency*

**TABEL**  
Table

I. 1.3

**LUAS TANAH MENURUT FAKTOR KEAMPUHAN**  
**KABUPATEN INDRAGIRI HULU, 2006**  
*Land Area Width by Efectivity Factor of Indragiri Hulu Regency, 2006*

FAKTOR KEAMPUHAN TANAH <i>Land Efectivity Factor</i>	LUAS <i>Area</i>	
	( Ha )	%
(1)	(2)	(3)
1. Lereng <i>Slop</i>		
0 - 2 %	641.560	51,37
2 - 15 %	244.818	19,25
5 - 40 %	280.112	22,34
- 40 %	74.282	5,29
2. Kedalaman Tanah <i>Soil's Depth</i>		
0 - 30 cm	-	-
30 - 60 cm	-	-
60 - 90 cm	37.800	3,01
- 100 cm	1.018.296	81,06
3. Tekstur Tanah <i>Soil's Texture</i>		
- Sedang <i>Medium</i>	665.037	53,04
- Halus <i>Soft</i>	354.291	28,26
- Kasar <i>Rought</i>	34.768	2,77
4. Drainase <i>Drainage</i>		
- Tidak pernah tergenang <i>Never Stagnated</i>	919.950	73,34
- Tergenang Periodik <i>Periodically Stagnated</i>	149.638	11,93
- Tergenang Terus <i>Always Stagnated</i>	173.994	13,88
5. Erosi <i>Erotion</i>		
- Erosi <i>Erotion</i>	9.766	0,78
- Tidak Erosi <i>Not Erotion</i>	1.233.506	78,37

**Sumber : BPS Kabupaten Indragiri Hulu**

*Source : BPS-Board of Statistics Center of Indragiri Hulu Regency*

**TABEL**  
*Table* I. 2.1

**UNSUR DATA KLIMATOLOGI TAHUNAN, 2006**

<b>UNSUR DATA</b>	<b>SATUAN</b> <i>Unit</i>	<b>KETERANGAN</b> <i>Notes</i>
<b>(1)</b>	<b>(2)</b>	<b>(3)</b>
TEMPERATUR UDARA	°C	MAX : 319 MIN : 230 RATA : 266
KELEMBAPAN UDARA	%	MAX : 100 MIN : 53 RATA : 84
CURAH HUJAN		Jumlah curah hujan/tahun = 2176,1 MM/ 178 hari MAX : 419,2 MIN : 98,9 RATA : 181,3
ARAH DAN KECEPATAN ANGIN	MM	Arah : S/N Kecepatan Angin :6 not MAX Kecepatan Angin :20 not
PENGUAPAN	MM	MAX : 3,4 M MIN : 3,9 M RATA : 2,8 M
CUACA XRTIM		tunhder storem (TS):92 Kali Kabut : 179 Kali Kabut Asap : 22 Kali

**Sumber : Stasiun Meteorologi Rengat**

## **II. PEMERINTAHAN**

Pemerintahan suatu daerah merupakan unsur penting dalam perencanaan dan pelaksanaan pembangunan, karena pemerintahan suatu daerah merupakan perencana dan penentu kebijakan pembangunan di suatu daerah.

Kabupaten Indragiri Hulu terbagi menjadi 14 kecamatan dan 194 desa, hasil pemekaran desa dan kecamatan tahun 2006 yang sebelumnya hanya 172 desa.

DPRD kabupaten Indragiri Hulu sebagai penyalur aspirasi rakyat hanya terbagi menjadi 2 Fraksi yaitu fraksi Golkar Plus dan fraksi Gabungan, dengan jumlah anggota seluruhnya 30 orang, terbagi menjadi 27 orang anggota laki-laki dan 3 orang anggota perempuan.

<https://inhukab.bps.go.id>

**TABEL**  
*Table* **II. 1**

**NAMA-NAMA KECAMATAN DAN IBUKOTANYA  
DI KABUPATEN INDRAGIRI HULU, 2006**  
*Sub-district and Capital of Sub-district  
in Indragiri Hulu Regency, 2006*

<b>KECAMATAN</b> <i>Sub-district</i>	<b>IBUKOTA</b> <i>Capital</i>
<b>(1)</b>	<b>(2)</b>
1. Peranap	Peranap
2. Batang Peranap	Pematang
3. Seberida	Pangkalan Kasai
4. Batang Gansal	Seberida
5. Batang Cenaku	Aur Cina
6. Kelayang	Simpang Kelayang
7. Rakit Kulim	Petonggan
8. Pasir Penyu	Air Molek
9. Lirik	Lirik
10. Sungai Lala	Kelawat
11. Lubuk Batu Jaya	Lubuk Batu Tinggal
12. Rengat Barat	Pematang Reba
13. Rengat	Rengat
14. Kuala Cenaku	Kuala Cenaku

**Sumber : BPS Indragiri Hulu**

*Source : BPS-Board of Statistics Center of Indragiri Hulu Regency*

**TABEL** II. 2  
*Table*

**BANYAKNYA DESA MENURUT KECAMATAN  
DI KABUPATEN INDRAGIRI HULU, 2006**

*Number of Villages by Sub-district in Indragiri Hulu Regency, 2006*

<b>KECAMATAN</b> <i>Sub-district</i>	<b>DESA</b> <i>Villages</i>
<b>(1)</b>	<b>(2)</b>
1. Peranap	12
2. Batang Peranap	10
3. Seberida	11
4. Batang Gansal	10
5. Batang Cenaku	20
6. Kelayang	17
7. Rakit Kulim	19
8. Pasir Penyu	13
9. Lirik	17
10. Sungai Lala	12
11. Lubuk Batu Jaya	9
12. Rengat Barat	18
13. Rengat	16
14. Kuala Cenaku	10
<b>JUMLAH</b> <i>Total</i>	194

**Sumber : BPS Indragiri Hulu**

*Source : BPS-Board of Statistics Center of Indragiri Hulu Regency*

**TABEL** II. 3  
*Table*

**NAMA-NAMA BUPATI KABUPATEN INDRAGIRI HULU**  
*The Name of Indragiri Hulu Regent*

<b>BUPATI</b> <i>Regent</i>	<b>JABATAN</b> <i>Occupation</i>	<b>MASA JABATAN</b> <i>Period of Occupy</i>
<b>(1)</b>	<b>(2)</b>	<b>(3)</b>
1. Encik Ali Datuk Bandahara	Pejabat Bupati <i>Official Regent</i>	1945-1947
2. Amir Hamzah	Pejabat Bupati <i>Official Regent</i>	1947-1948
3. Tulus (Patih)	Pejabat Bupati <i>Official Regent</i>	1948-1949
4. Umar Usman	Bupati Militer <i>Military Regent</i>	1949-1952
5. Raja Yamin	Bupati Indragiri <i>Regent of Indragiri</i>	1952-1952
6. Oedin	Bupati Indragiri <i>Regent of Indragiri</i>	1952-1955
7. Datuk Wan Abdurrahman	Bupati Indragiri <i>Regent of Indragiri</i>	1955-1956
8. Datuk Achmad	Bupati Indragiri <i>Regent of Indragiri</i>	1956-1958
9. Tengku Bey	Bupati Indragiri <i>Regent of Indragiri</i>	1958-1960
10. H. Masnoer	Bupati Kab. Inhu <i>Regent of Indragiri Hulu</i>	1960-1976
11. Dulharsono, SH	Bupati Kab. Inhu <i>Regent of Indragiri Hulu</i>	1976-1984
12. Tata Suparta	Bupati Kab. Inhu <i>Regent of Indragiri Hulu</i>	1984-1989
13. Ruchiyat Saepudin	Bupati Kab. Inhu <i>Regent of Indragiri Hulu</i>	1989-1999
14. Drs. R. Thamsir Rachman	Bupati Kab. Inhu <i>Regent of Indragiri Hulu</i>	1999-2004
15. Drs. R. Thamsir Rachman	Bupati Kab. Inhu <i>Regent of Indragiri Hulu</i>	2004-2009

**Sumber : DPRD Kabupaten Indragiri Hulu**

*Source : DPRD-Regional House of Representative Of Indragiri Hulu Regency*

**TABEL II. 4**  
*Table*

**NAMA-NAMA KETUA DPRD KABUPATEN INDRAGIRI HULU**  
*Name of Chairman of Regional House of Representative of Indragiri Hulu Regency*

<b>KETUA</b> <i>Chairman</i>	<b>MASA JABATAN</b> <i>Period of Occupy</i>
<b>(1)</b>	<b>(2)</b>
1. Hasan Arifin	1955-1957
2. Ali Mahmud	1957-1959
3. Affan Basri, SH	1959-1967
4. Tibrani Ibrahim, BA	1967-1970
5. H. Umar Abdullah	1970-1977
6. Syahrudin Ali, BA	1977-1982
7. H. Alip Sadimin	1982-1987
8. H. Asril Iyu	1987-1991
9. H. Abdullah Sani	1991-1994
10. H. Mazlan Majid, BA	1995-1997
11. H. Soegianto. HY	1998-1999
14. H. Sudirman Mkas, BA	1999-2000
15. H. Soegianto	2000-2005
16. H. Marpoli	2005-Sekarang

**Sumber : DPRD Kabupaten Indragiri Hulu**

*Source : DPRD-Regional House of Representative of Indragiri Hulu Regency*



**TABEL** II. 5  
*Table*

**SUSUNAN ORGANISASI DAN TATA PEMERINTAHAN**  
**KABUPATEN INDRAGIRI HULU**  
**(Perda No. 01 Tahun 2001)**  
*Organization Structure and Work System*  
*of Indragiri Hulu Government*  
*(Regional Regulation 01/2001)*

- 
- 
- 1. Bupati Kab. Indragiri Hulu selaku kepala wilayah**  
*Regent of Indragiri Hulu as Head of Region*
  - 2. Sekretariat Daerah (Setda)**  
*Secretary of Region*
    - 2.1 Asisten Praja (I)  
*Assistance of Governance Affair*
      - 2.1.1 Bagian Tata Pemerintahan  
*Division of Governance Affair*
      - 2.1.2 Bagian Tata Hukum  
*Division of Law Affair*
      - 2.1.3 Bagian Humas  
*Division of Public Relation*
    - 2.2 Asisten Ekonomi & Pembangunan ( II )  
*Assistance of Economy and Development Affair*
      - 2.2.1 Bagian Ekonomi  
*Division of Economic Affair*
      - 2.2.2 Bagian Pembangunan  
*Division of Development Affair*
      - 2.2.3 Bagian Bina Sosial  
*Division of Social Affair*
    - 2.3 Asisten Administrasi ( III )  
*Assistance of Administration Affair*
      - 2.3.1 Bagian Keuangan  
*Division of Finance*
      - 2.3.2 Bagian Pembangunan  
*Division of Development Affair*
      - 2.3.3 Organisasi  
*Division of Organization*
      - 2.3.4 Bagian Umum dan Perlengkapan  
*Division of General Affair and Equipments*
  - 3. Badan Boards**
    - 3.1 Badan Perencanaan Pembangunan Daerah ( Bappeda )  
*Board of Regional Development Planning*
    - 3.2 Badan Penanaman Modal daerah ( BPMD )  
*Board of Regional Investment*
    - 3.3 Badan Pengendalian Dampak Lingkungan Daerah ( Bapedalda )  
*Board of Regional Environmental Impact Control*
    - 3.4 Badan Pengawas Daerah ( Bawasda )  
*Board of Regional Supervision*
    - 3.5 Badan Pemberdayaan Masyarakat Daerah ( Bapemades )  
*Board of Regional Society Empowerment*
    - 3.6 Badan Kesatuan Bangsa, Perlindungan Masyarakat dan Infokom  
*Board of National Unity, Society Protection and Information Communication*
    - 3.7 Badan Pendidikan Dan Pelatihan  
*Board of Education and Training*

#### **4. Dinas Department**

- 4.1 Dinas Pendapatan Daerah  
*Department of Regional Income*
- 4.2 Dinas Pendidikan  
*Department of Education*
- 4.3 Dinas Perhubungan  
*Department of Transportation*
- 4.4 Dinas Kesehatan  
*Department of Health*
- 4.5 Dinas Tenaga Kerja Dan Pemukiman Penduduk  
*Department of Workforce and Settlement*
- 4.6 Dinas Pertanian Tanaman Pangan, Hortikultural, Peternakan dan Perikanan  
*Department of Food Crops, Horticulatural, Farming and Fishery*
- 4.7 Dinas Kehutanan dan Perkebunan  
*Department of Forestry and Plantation*
- 4.8 Dinas Perindustrian Perdagangan dan Koperasi  
*Department of Industry, Trading and Cooperation*
- 4.9 Dinas Pertambangan dan Energi  
*Department of Mining and Energy*
- 4.10 Dinas Pemuda dan Olahraga, Budaya dan Pariwisata  
*Department of Youth and Sport, Culture and Tourism*
- 4.11 Dinas Pasar, Kebersihan dan Pertamanan  
*Department of Market Affair, Cleanliness and Gardens*
- 4.12 Dinas Pekerjaan Umum, Pemukiman dan Prasarana  
*Department of Public Work, Settlement and Infrastructure*
- 4.13 Dinas Pertahanan  
*Department of Land Affair*

#### **5. Kantor Office**

- 5.1 Kantor Satuan Polisi Pamong Praja  
*Office of Pamong Praja Police*
- 5.2 Kantor Arsip dan Perpustakaan  
*Office of Archieve and Library*
- 5.3 Kantor Kesejahteraan Sosial  
*Office of Social Prosperity*
- 5.4 Kantor Informasi Penyuluhan Pertanian dan Kehutanan  
*Office of Forestry and Agriculture Counselling Information*

#### **6. Camat Sub District Head**

#### **7. Kelurahan Villages**

---

**Sumber : Kantor Bupati Indragiri Hulu**

*Source : Office of Indragiri Hulu Regency*

**TABEL** II. 6  
Table

**KEADAAN FRAKSI PERWAKILAN RAKYAT DAERAH  
KABUPATEN INDRAGIRI HULU, 2006**  
*Condition of Fractions of People Representative's Regional Council  
in Indragiri Hulu Regency, 2006*

FRAKSI <i>Faction</i>	NAMA <i>Name</i>	Jabatan <i>Position</i>	Keterangan <i>Note</i>
(1)	(2)	(3)	(4)
Golkar Plus	1. H. Sunardi Ibrahim, S.Sos	Ketua <i>Chairman</i>	Golkar
	2. Drs. Abdul Havid	Wakil Ketua <i>Vice Chairman</i>	PAN
	3. H. Firmansyah, S.Ag	Sekretaris <i>Secretary</i>	Golkar
	4. Drs. Syamsurizal	Anggota <i>Member</i>	Golkar
	5. Sukarso	Anggota <i>Member</i>	Golkar
	6. H. Syafril	Anggota <i>Member</i>	Golkar
	7. Lamin	Anggota <i>Member</i>	Golkar
	8. Pono	Anggota <i>Member</i>	Golkar
	9. Rumini	Anggota <i>Member</i>	Golkar
	10. H. Nuryaudin	Anggota <i>Member</i>	Golkar
	11. H. Marpoli	Anggota <i>Member</i>	Golkar
	12. Surti. S	Anggota <i>Member</i>	Golkar
	13. Warseno	Anggota <i>Member</i>	Golkar
	14. R. Dekritman	Anggota <i>Member</i>	PDK
	15. Hendrik	Anggota <i>Member</i>	PDK
	16. Syamsir, S.Si	Anggota <i>Member</i>	PDK
	17. Saidina Umar, S.Ag	Anggota <i>Member</i>	PKB
	18. Yuridis	Anggota <i>Member</i>	PKPI
	19. H. Buhari	Anggota <i>Member</i>	Demokrat
Gabungan	1. Hj. Suryani	Ketua <i>Chairman</i>	Bintang Reformasi
	2. UU. Sumarna	Wakil Ketua <i>Vice Chairman</i>	PDI-P
	3. R. Zulhindra, SE	Sekretaris <i>Secretary</i>	Persatuan Daerah
	4. H. Mulyadi HJR	Anggota <i>Member</i>	PPP
	5. H. Sumra Hardi, S.Sos	Anggota <i>Member</i>	PPP
	6. Thamrinsyam	Anggota <i>Member</i>	PPP
	7. Akmal Rijal	Anggota <i>Member</i>	PPP
	8. R. Fajar Restu Hadi, S.Sos	Anggota <i>Member</i>	PDI-P
	9. R. Sri Indra Putri, SH	Anggota <i>Member</i>	PDI-P
	10. Alfian Djaharan	Anggota <i>Member</i>	Persatuan Daerah
	11. Tomimi Comara, Spi	Anggota <i>Member</i>	Bulan Bintang

**Sumber : DPRD Kabupaten Indragiri Hulu**

Source : DPRD-Regional House of Representative of Indragiri Hulu Regency

### III. PENDUDUK DAN TENAGA KERJA

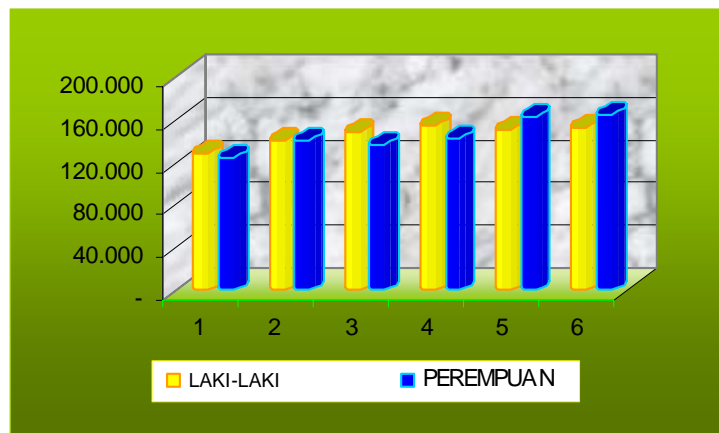
#### 3.1. Penduduk

Penduduk Indragiri Hulu pada tahun 2006 sebesar 317.542 jiwa dengan penduduk laki-laki sebanyak 153.219 jiwa (48,25%) dan penduduk perempuan 164.323 jiwa (51,75%). Penduduk perempuan di kabupaten Indragiri Hulu lebih besar dibandingkan penduduk laki-laki, sehingga seks ratio di kabupaten Indragiri Hulu sebesar 93,24% artinya terdapat 93 penduduk laki-laki setiap 100 penduduk perempuan.

Kepadatan penduduk Indragiri Hulu tahun 2006 sebanyak 39 jiwa per kilometer persegi. Kepadatan penduduk tertinggi masih terdapat di kecamatan Pasir Penyau 155 jiwa per kilometer persegi, tetapi kondisi ini dikarenakan luas wilayah dan jumlah penduduk kecamatan Pasir Penyau masih tergabung dengan kecamatan Sungai Lala dan kecamatan Lubuk Batu Jaya. Kepadatan penduduk terendah di kecamatan Peranap yaitu 18 jiwa per kilometer persegi, dengan kondisi luas wilayah dan jumlah penduduk kecamatan Peranap masih tergabung dengan kecamatan Batang Peranap.

**GRAFIK 1**

**PENDUDUK KABUPATEN INDRAGIRI HULU, 2001-2006**



### **3.2. Tenaga Kerja**

Jumlah pencari kerja yang tercatat di kabupaten Indragiri Hulu berdasarkan jenjang pendidikan tertinggi yang ditamatkan terbanyak pada pencari kerja tamat Sarjana S1 yaitu 923 orang, berbeda dengan tahun 2005 dengan pencari kerja terbanyak adalah berpendidikan SMA sederajat. Berdasarkan klasifikasi lapangan usaha, sektor yang menyerap tenaga kerja terbesar adalah sektor pertanian, kehutanan, perikanan, dan peternakan sebanyak 9.390 pekerja, kemudian sektor industri pengolahan sebanyak 1.690 pekerja, dan sektor pertambangan dan penggalian sebanyak 979 pekerja.

<https://inhukab.bps.go.id/>

**TABEL** III. 1.1  
*Table*

**BANYAKNYA RUMAH TANGGA DAN PENDUDUK MENURUT KECAMATAN  
DI KABUPATEN INDRAGIRI HULU, 2006**  
*Number of Household, Population, and Average Populations per Household  
by Sub-district in Indragiri Hulu Regency, 2006*

KECAMATAN <i>Sub-district</i>	JUMLAH DESA <i>Number of Village</i>	RUMAH TANGGA <i>Household</i>	PENDUDUK <i>Population</i>			RATA-RATA PENDUDUK PER RUMAH TANGGA <i>Average Population per Household</i>
			LAKI-LAKI <i>Male</i>	PEREMPUAN <i>Female</i>	JUMLAH <i>Total</i>	
(1)	(2)	(3)	(4)	(5)	(6)	(7)
1. Peranap	12	5.586	9.806	14.698	24.504	4
2. Batang Peranap	10	1.732	3.421	3.299	6.720	4
3. Seberida	11	7.312	15.303	16.577	31.880	4
4. Batang Cenaku	10	6.544	12.508	12.181	24.689	4
5. Batang Gansal	20	4.082	10.354	9.987	20.341	5
6. Kelayang	17	5.368	10.603	14.825	25.428	5
7. Rakit Kulim	19	5.265	7.504	7.331	14.835	3
8. Pasir Penyu	13	6.522	10.886	16.317	27.203	4
9. Lirik	17	5.528	10.873	10.125	20.998	4
10. Sungai Lala	12	2.532	6.343	5.862	12.205	5
11. Lubuk Batu Jaya	9	4.184	9.791	8.539	18.330	4
12. Rengat Barat	18	8.404	17.973	16.325	34.298	4
13. Rengat	16	11.137	20.993	21.262	42.255	4
14. Kuala Cenaku	10	3.538	6.862	6.994	13.856	4
<b>JUMLAH <i>Total</i></b>	<b>194</b>	<b>77.734</b>	<b>153.219</b>	<b>164.323</b>	<b>317.542</b>	<b>4</b>

**Sumber : BPS Indragiri Hulu**

*Source : BPS-Statistics of Indragiri Hulu Regency*

TABEL III. 1.2

**KEPADATAN PENDUDUK MENURUT KECAMATAN  
DI KABUPATEN INDRAGIRI HULU, 2006**

Table

Population Density by Sub-district in Indragiri Hulu Regency, 2006

KECAMATAN <i>Sub-district</i>	LUAS WILAYAH <i>Total Area</i>		PENDUDUK <i>Population</i>		KEPADATAN PENDUDUK <i>jiwa/km<sup>2</sup></i> <i>Population Density</i>
	km <sup>2</sup>	%	JUMLAH <i>Total</i>	%	
(1)	(2)	(3)	(4)	(5)	(6)
1. Peranap <sup>1)</sup>	1700,98	20,75	24.504	7,72	18
2. Batang Peranap	*)	*)	6.720	2,12	*)
3. Seberida	960,29	11,71	31.880	10,04	33
4. Batang Cenaku <sup>2)</sup>	970,00	11,83	24.689	7,78	25
5. Batang Gansal	950,00	11,59	20.341	6,41	21
6. Kelayang <sup>3)</sup>	879,84	10,73	25.428	8,01	46
7. Rakit Kulim	*)	*)	14.835	4,67	*)
8. Pasir Peny <sup>4)</sup>	372,50	4,54	27.203	8,57	155
9. Lirik	233,60	2,85	20.998	6,61	90
10. Sungai Lala	*)	*)	12.205	3,84	*)
11. Lubuk Batu Jaya	*)	*)	18.330	5,77	*)
12. Rengat Barat	921,00	11,23	34.298	10,80	37
13. Rengat <sup>5)</sup>	1210,05	14,76	42.255	13,31	46
14. Kuala Cenaku	*)	*)	13.856	4,36	*)
<b>JUMLAH Total</b>	<b>8.198,26</b>	<b>100,00</b>	<b>317.542</b>	<b>100,00</b>	<b>39</b>

Sumber : BPS Indragiri Hulu

Source : BPS-Statistics of Indragiri Hulu Regency

Keterangan : \*) Data dari 5 kecamatan baru masih tergabung dalam kecamatan induk

1) Termasuk kecamatan Batang Peranap

2) Termasuk desa Bukit Indah, kecamatan Rakit Kulim

3) Termasuk kecamatan Rakit Kulim

4) Termasuk kecamatan Sungai Lala dan Lubuk Batu Jaya

5) Termasuk kecamatan Kuala Cenaku

Note : \*) Data from 5 new sub district still integrated in main sub-district data

1) Included Batang Peranap Sub District

2) Included Bukit Indah Village, Rakit Kulim Sub District

3) Included Rakit Kulim Sub District

4) Included Sungai Lala Sub District and Lubuk Batu Jaya Sub District

5) Included Kuala Cenaku Sub District

**TABEL** III. 1.3  
*Table*

**SEKS RASIO PENDUDUK MENURUT KECAMATAN  
DI KABUPATEN INDRAGIRI HULU, 2006**  
*Sex Ratio by Sub-district in Indragiri Hulu Regency, 2006*

KECAMATAN <i>Sub-district</i>	PENDUDUK <i>Population</i>		SEKS RASIO <i>Sex Ratio</i>
	LAKI-LAKI <i>Male</i>	PEREMPUAN <i>Female</i>	
(1)	(2)	(3)	(4)
1. Peranap	9.806	14.698	66,71
2. Batang Peranap	3.421	3.299	103,70
3. Seberida	15.303	16.577	92,31
4. Batang Cenaku	12.508	12.181	102,68
5. Batang Gansal	10.354	9.987	103,66
6. Kelayang	10.603	14.825	71,52
7. Rakit Kulim	7.504	7.331	102,35
8. Pasir Penyu	10.886	16.317	66,72
9. Lirik	10.873	10.125	107,40
10. Sungai Lala	6.343	5.862	108,21
11. Lubuk Batu Jaya	9.791	8.539	114,66
12. Rengat Barat	17.973	16.325	110,09
13. Rengat	20.993	21.262	98,73
14. Kuala Cenaku	6.862	6.994	98,11
<b>JUMLAH</b> <i>Total</i>	<b>153.219</b>	<b>164.323</b>	<b>93,24</b>

**Sumber : BPS Indragiri Hulu**

*Source : BPS-Board of Statistics Center of Indragiri Hulu Regency*



**TABEL**  
*Table* III. 1.4

**PENDUDUK MENURUT KELOMPOK UMUR DAN JENIS KELAMIN  
DI KABUPATEN INDRAGIRI HULU, 2006**  
*Populations by Sex and Age Group  
in Indragiri Hulu Regency, 2006*

KELOMPOK UMUR <i>Age</i> <i>Group</i>	PENDUDUK <i>Population</i>		JUMLAH <i>Total</i>
	LAKI-LAKI <i>Male</i>	PEREMPUAN <i>Female</i>	
(1)	(2)	(3)	(4)
0-4	18.282	19.425	37.707
5-9	18.085	20.015	38.100
10-14	18.246	20.125	38.371
15-19	14.489	17.287	31.775
20-24	13.530	16.371	29.901
25-29	13.223	15.831	29.053
30-34	12.263	13.276	25.539
35-39	11.360	12.381	23.741
40-44	9.056	9.339	18.395
45-49	6.590	6.283	12.874
50-54	4.688	4.479	9.167
55-59	4.563	3.313	7.877
60-64	2.774	2.635	5.409
65+	6.071	3.562	9.633
<b>JUMLAH <i>Total</i></b>	<b>153.219</b>	<b>164.323</b>	<b>317.542</b>

**Sumber : BPS Indragiri Hulu**

*Source : BPS- Board of Statistics Center of Indragiri Hulu Regency*

**TABEL** III. 1.5  
*Table*

**PENDUDUK KABUPATEN INDRAGIRI HULU, 2001-2006**  
*Populations of Indragiri Hulu Regency, 2001-2006*

TAHUN <i>Year</i>	PENDUDUK <i>Population</i>		JUMLAH <i>Total</i>
	LAKI-LAKI <i>Male</i>	PEREMPUAN <i>Female</i>	
(1)	(2)	(3)	(4)
2001	128.587	123.974	252561
2002	139.717	139.778	279.495
2003	149.179	137.006	286.185
2004	154.201	142.511	296.712
2005	150.361	162.549	312.910
2006	153.219	164.323	317.542

**Sumber : BPS Indragiri Hulu**

*Source : BPS-Board of Statistics Center of Indragiri Hulu Regency*

**TABEL** III. 2.1 **BANYAKNYA PERUSAHAAN DAN TENAGA KERJA MENURUT KLASIFIKASI**  
*Table* **LAPANGAN USAHA DI KABUPATEN INDRAGIRI HULU, 2006**  
*Number of Company and Employment by Business*  
*Field Classification in Indragiri Hulu Regency, 2006*

	<b>KLUI</b>	<b>PERUSAHAAN</b> <i>Company</i>	<b>TENAGA KERJA</b> <i>Employment</i>
	<b>(1)</b>	<b>(2)</b>	<b>(3)</b>
1.	Pertanian, Kehutanan, Perikanan dan Peternakan <i>Agriculture, Forestry, Fishery and Farming</i>	22	9.390
2.	Pertambangan dan Penggalian <i>Mining and Quarrying</i>	39	979
3.	Industri Pengolahan <i>Manufacture Industry</i>	16	1.690
4.	Listrik/Gas <i>Electricity/Gas</i>	2	44
5.	Bangunan <i>Building Construction</i>	3	236
6.	Perdagangan, Rumah Mukim dan Hotel <i>Trading, Hostels and Hotels</i>	67	457
7.	Angkutan, Pergudangan dan Komunikasi <i>Transportation, Warehousing and Communication</i>	9	883
8.	Keuangan, Asuransi, dan Komunikasi dan Tanah Jasa Perusahaan <i>Finance, Insurance and Communication and Land Services Company</i>	6	230
9.	Jasa Kesejahteraan Sosial <i>Social Prosperity Services</i>	25	263
	<b>JUMLAH</b> <i>Total</i>	<b>189</b>	<b>14.172</b>

**Sumber : Dinas Tenaga Kerja Indragiri Hulu**

*Source : Department of Employment of Indragiri Hulu Regency*

**TABEL**  
Table

III. 2.2

**PENCARI KERJA YANG TERDAFTAR MENURUT TINGKAT PENDIDIKAN  
DI KABUPATEN INDRAGIRI HULU, 2006**  
*Job Seeker Listed by Education Background  
in Indragiri Hulu Regency, 2006*

<b>TINGKAT PENDIDIKAN</b> <i>Education Level</i>	<b>LAKI-LAKI</b> <i>Male</i>	<b>PEREMPUAN</b> <i>Female</i>	<b>JUMLAH</b> <i>Total</i>
<b>(1)</b>	<b>(2)</b>	<b>(3)</b>	<b>(4)</b>
1. Sekolah Dasar <i>Primary School</i>			
Tidak Tamat SD <i>Uncompleted Primary School</i>	-	-	-
Tamat SD <i>Completed Primary School</i>	18	1	19
2. SLTP <i>Secondary School</i>			
SMP <i>Public Secondary School</i>	84	26	110
MTS <i>Tsanawiyah School</i>	3	1	4
3. SLTA <i>High School</i>	365	460	825
4. Diploma I & II <i>Diploma I &amp; II</i>	60	69	129
5. Perguruan Tinggi <i>High Education Institution</i>			
Sarjana Muda/DIII <i>Advance Diploma Degree</i>	87	261	348
Sarjana / S1 <i>Bachelor Degree</i>	353	570	923
<b>JUMLAH</b> <i>Total</i>	<b>970</b>	<b>1.388</b>	<b>2.358</b>

**Sumber : Dinas Tenaga Kerja Indragiri Hulu**  
*Source : Department of Workforce of Indragiri Hulu Regency*

**TABEL** III. 2.3 **PERKEMBANGAN PEMUTUSAN HUBUNGAN KERJA MENURUT SEKTOR**  
*Table* **LAPANGAN USAHA DI KABUPATEN INDRAGIRI HULU, 2004-2006**  
*Development of Job Termination by Business Sectors in*  
*Indragiri Hulu Regency, 2004-2006*

	SEKTOR <i>Sectors</i>	TAHUN <i>Year</i>		
		2004	2005	2006
	(1)	(2)	(3)	(4)
1.	Pertanian, Kehutanan, Perikanan dan Peternakan <i>Agriculture, Forestry, Fishery</i> <i>and Farming</i>	-	6	28
2.	Pertambangan dan Penggalian <i>Mining and</i> <i>Quarrying</i>	-	3	16
3.	Industri Pengolahan <i>Manufacture Industry</i>	-	2	22
4.	Listrik/Gas <i>Electricity/Gas</i>	-	3	9
5.	Bangunan <i>Building Construction</i>	1	-	-
6.	Perdagangan dan Hotel <i>Trading and Hotels</i>	-	8	5
7.	Angkutan, Pergudangan dan Komunikasi <i>Trading, Warehouse and Communication</i>	-	1	-
8.	Keuangan, Asuransi, dan Komunikasi dan Tanah Jasa Perusahaan <i>Finance, Insurance</i> <i>and Land Service Company</i>	-	-	-
9.	Jasa Kesejahteraan Sosial <i>Social Prosperity</i> <i>Services</i>	-	-	-
	<b>JUMLAH</b> <i>Total</i>	<b>1</b>	<b>23</b>	<b>80</b>

**Sumber : Dinas Tenaga Kerja Indragiri Hulu**

*Source : Department of Workforce of Indragiri Hulu Regency*

**TABEL** III. 2.4  
Table

**BANYAKNYA PERUSAHAAN YANG IKUT JAMSOSTEK  
DI KABUPATEN INDRAGIRI HULU, 2006**  
*Number of Company that Participates to Jamsostek  
in Indragiri Hulu Regency, 2006*

	SEKTOR <i>Sectors</i>	JUMLAH <i>Total</i>	
		PERUSAHAAN <i>Company</i>	TENAGA KERJA <i>Employment</i>
	(1)	(2)	(3)
1.	Pertanian, Kehutanan, Perikanan dan Peternakan <i>Agriculture, Forestry, Fishery and Farming</i>	14	6.340
2.	Pertambangan dan Penggalian <i>Mining and Quarrying</i>	18	441
3.	Industri Pengolahan <i>Manufacture Industry</i>	11	1.647
4.	Listrik/Gas <i>Electricity/Gas</i>	11	10
5.	Bangunan <i>Building Construction</i>	1	17
6.	Perdagangan, Rumah Mukim dan Hotel <i>Trading, Hostels and Hotels</i>	20	250
7.	Angkutan, Pergudangan dan Komunikasi <i>Transportation, Warehousing and Communication</i>	-	-
8.	Keuangan, Asuransi, dan Komunikasi dan Tanah Jasa Perusahaan <i>Finance, Insurance and Land Service Company</i>	-	-
9.	Jasa Kesejahteraan Sosial <i>Social Prosperity Services</i>	7	193
	<b>JUMLAH</b> <i>Total</i>	<b>88</b>	<b>8.898</b>

**Sumber : Dinas Tenaga Kerja Indragiri Hulu**

*Source : Department of Employment of Indragiri Hulu Regency*

**TABEL III. 2.5 BANYAKNYA PESERTA PELATIHAN KEJURUAN INSTITUSIONAL**  
*Table* **DI KABUPATEN INDRAGIRI HULU, 2006**  
*Number of Vocational Institutional Training Participant*  
*in Indragiri Hulu Regency, 2006*

	<b>PELATIHAN</b> <i>Training</i>	<b>PESERTA</b> <i>Participant</i>	<b>LULUS</b> <i>Graduate</i>
	<b>(1)</b>	<b>(2)</b>	<b>(3)</b>
1.	Las Listrik <i>Electric</i> <i>Welding</i>	32	32
2.	Mesin Logam <i>Metal</i> <i>Engineering</i>	-	-
3.	Mobil Bensin <i>Gasoline</i> <i>Automobile</i>	32	32
4.	Mobil Diesel <i>Diesel</i> <i>Automobile</i>	32	32
5.	Elektro <i>Electro</i>	32	32
6.	Sepeda Motor <i>Motorcycle</i> Teknik Pendingin <i>Cooling</i>	32	32
7.	<i>Technics</i> Instalasi Penerang <i>Lightning</i>	-	-
8.	<i>Installation</i> Bangunan Kayu <i>Wood</i>	32	32
9.	<i>Building</i>	16	16
10.	Mengetik <i>Typing</i> Akuntansi Pembukuan	-	-
11.	<i>Bookkeeping Accounting</i>	64	64
12.	Prosessing <i>Processing</i>	16	16
	<b>JUMLAH</b> <i>Total</i>	<b>288</b>	<b>288</b>

**Sumber : Dinas Tenaga Kerja Indragiri Hulu**  
*Source : Department of Employment of Indragiri Hulu Regency*

## **IV. SOSIAL**

Penentu kesejahteraan penduduk suatu daerah diantaranya adalah kondisi kesehatan masyarakat di daerah tersebut, pendidikan, dan kondisi sosial lainnya.

### **4.1. Pendidikan**

Pendidikan merupakan salah satu faktor penting dalam menentukan arah pembangunan suatu daerah, karena pendidikan mempengaruhi pola pikir penduduk suatu daerah. Semakin maju pendidikan berarti akan membawa berbagai pengaruh positif bagi masa depan berbagai bidang kehidupan. Berikut kondisi pendidikan di kabupaten Indragiri Hulu.

#### **4.1.1 Pendidikan Dasar**

Pada tahun 2005/2006, Taman Kanak-Kanak berjumlah 61 sekolah, murid 5.628 siswa, guru sebanyak 221 orang, rasio murid terhadap sekolah 92,26 dan rasio murid terhadap guru 25,46.

Sekolah Dasar pada tahun ajaran 2005/2006, jumlah sekolah sebanyak 257 sekolah, murid sebanyak 41.159 siswa, guru sebanyak 1.461 orang, rasio murid terhadap sekolah 160,15 dan rasio murid terhadap guru 28,17. Dari 41.159 siswa SD tersebut 12,31% lulus dari sekolah dan 0,35% putus sekolah. Ruang kelas Sekolah Dasar sebanyak 1.298 ruang, 57,09% dalam kondisi baik, 28,42% mengalami kerusakan ringan, dan 22,49% mengalami kerusakan berat.

Pendidikan dasar lain setara sekolah dasar yang ada di kabupaten Indragiri Hulu adalah Madrasah Ibtidaiyah dengan jumlah sekolah sebanyak 8 sekolah, murid 713 siswa, dan guru 68 orang.



#### **4.1.2 Pendidikan Menengah**

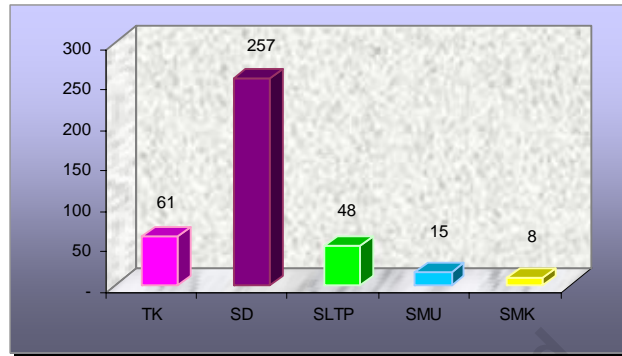
Pada tahun 2005/2006, Sekolah Lanjutan Tingkat Pertama berjumlah 48 sekolah, murid 12.197 siswa, guru sebanyak 761 orang, rasio murid terhadap sekolah 254,10 dan rasio murid terhadap guru 16,03. Dari 12.197 siswa SLTP tersebut 21,10% lulus dari sekolah dan 0,94% putus sekolah. Ruang kelas SLTP sebanyak 403 ruang, 81,64% dalam kondisi baik, 9,43% mengalami kerusakan ringan, dan 8,93% mengalami kerusakan berat. Kemudian pendidikan setara SLTP yang ada di kabupaten Indragiri Hulu adalah Madrasah Tsanawiyah dengan jumlah sekolah sebanyak 26 sekolah, murid 2.389 siswa, dan guru 298 orang.

Pada tahun 2005/2006, Sekolah Menengah Umum berjumlah 15 sekolah, murid 5.833 siswa, guru sebanyak 364 orang, rasio murid terhadap sekolah 388,87 dan rasio murid terhadap guru 16,02. Dari 5.833 siswa SMU tersebut 26,66% lulus dari sekolah dan 0,87% putus sekolah. Ruang kelas SMU sebanyak 188 ruang, 71,81% dalam kondisi baik, 17,55% mengalami kerusakan ringan, dan 10,64% mengalami kerusakan berat.

Pendidikan setara SMU yang ada di kabupaten Indragiri Hulu adalah Sekolah Menengah Kejuruan dan Madrasah Aliyah. Sekolah Menengah Kejuruan sebanyak 8 sekolah, murid 2.756 siswa, dan guru 234 orang. Madrasah Aliyah sebanyak 12 sekolah, murid 1.472 siswa, dan guru 221 orang.

## GRAFIK 2

### JUMLAH SEKOLAH DI KABUPATEN INDRAGIRI HULU, 2006



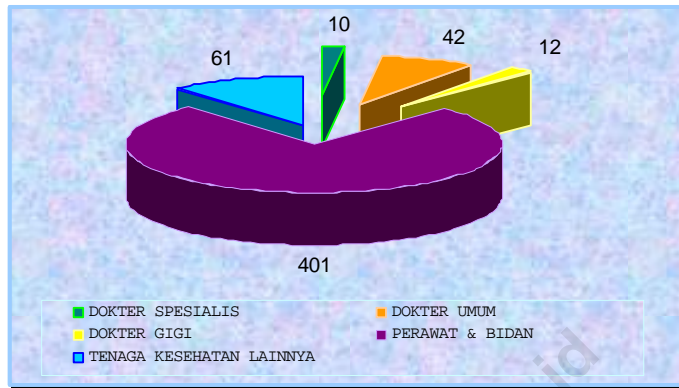
## 4.2. Kesehatan

### 4.2.1. Fasilitas dan Tenaga Kesehatan

Salah satu indikator kesejahteraan penduduk suatu daerah adalah kondisi kesehatan masyarakatnya. Fasilitas kesehatan di kabupaten Indragiri Hulu sebanyak 730, dengan rincian 1 rumah sakit umum, 15 puskesmas, 86 puskesmas pembantu, 15 puskesmas keliling, 345 posyandu, 10 rumah bersalin, 13 balai pengobatan/klinik, 8 apotik, dan 23 toko obat. Jika dibandingkan dengan tahun 2005, fasilitas kesehatan di Kabupaten Indragiri Hulu sudah mengalami peningkatan jumlahnya, seperti halnya puskesmas sudah tersedia di setiap kecamatan di Kabupaten Indragiri Hulu. Terdapat 526 tenaga kesehatan, 64 diantaranya dokter dan 401 perawat dan bidan yang tersebar di setiap puskesmas di kabupaten Indragiri Hulu.

### GRAFIK 3

#### TENAGA KESEHATAN DI KABUPATEN INDRAGIRI HULU, 2006



#### 4.2.2. Kelahiran dan Status Gizi

Pada tahun 2006, terdapat 6.382 kelahiran. Dari 6.382 bayi yang lahir, 0,19% diantaranya mengalami kematian dan 0,58% mengalami berat badan lahir rendah. Jika dibandingkan dengan tahun 2005, persentase bayi lahir mati dan bayi dengan berat badan lahir rendah mengalami penurunan, kondisi ini menunjukkan peningkatan kesadaran ibu tentang pentingnya menjaga kehamilan.

Terdapat 44.329 balita di kabupaten Indragiri Hulu dan hanya 15.385 balita yang ditimbang di posyandu setiap bulan. Dari 15.385 balita yang ditimbang, 79,39% diantaranya mengalami kenaikan berat badan, 2,14% memiliki berat badan dibawah garis merah, dan 0,45% mengalami gizi buruk.

### **4.3. Agama**

Sarana peribadatan di kabupaten Indragiri Hulu diantaranya masjid sebanyak 363, surau sebanyak 689, gereja sebanyak 41, dan 1 vihara. Muaf pada tahun 2006 sebanyak 106 orang, 68 orang laki-laki dan 38 orang perempuan. Peserta haji pada tahun 2006 di kabupaten Indragiri Hulu sebanyak 116 jamaah haji laki-laki dan 144 jamaah haji perempuan.

### **4.4. Sosial Lainnya**

Pada tahun 2006 di kabupaten Indragiri Hulu terdapat lanjut usia yang terlantar sebanyak 6.270 orang, anak terlantar 6.602 orang, tuna susila sebanyak 78 orang, dan 1.372 penyandang cacat. Angka anak terlantar dan lanjut usia terlantar dibandingkan dengan tahun 2005 meningkat hampir 300%, kondisi ini perlu perhatian lebih dari pemerintah daerah Kabupaten Indragiri Hulu.

**TABEL** IV. 1.1  
Table

**BANYAKNYA SEKOLAH DI KABUPATEN INDRAGIRI HULU, 2006**  
*Number of School in Indragiri Hulu Regency, 2006*

<b>KECAMATAN</b> <i>Sub-district</i>	<b>TK</b> <i>Kindergarten</i>	<b>SD</b> <i>Primary School</i>	<b>SLTP</b> <i>Junior High School</i>	<b>SMU</b> <i>General Senior High School</i>	<b>SMK</b> <i>Vocational Senior High School</i>
<b>(1)</b>	<b>(2)</b>	<b>(3)</b>	<b>(4)</b>	<b>(5)</b>	<b>(6)</b>
1. Peranap	5	24	4	2	-
2. Batang Peranap	1	8	2	-	-
3. Seberida	9	23	4	1	1
4. Batang Cenaku	7	25	1	1	-
5. Batang Gansal	-	15	1	-	-
6. Kelayang	3	19	7	2	1
7. Rakit Kulim	-	13	2	-	-
8. Pasir Penyu	6	18	2	2	2
9. Lirik	5	14	4	1	2
10. Sungai Lala	3	9	2	1	-
11. Lubuk Batu Jaya	8	10	2	-	-
12. Rengat Barat	6	32	7	1	-
13. Rengat	7	30	8	4	1
14. Kuala Cenaku	1	11	2	-	1
<b>JUMLAH</b> <i>Total</i>	<b>61</b>	<b>248</b>	<b>48</b>	<b>15</b>	<b>8</b>

**Sumber : Dinas Pendidikan Kabupaten Indragiri Hulu**  
*Source : Department of Education of Indragiri Hulu Regency*

**TABEL**  
*Table* **IV. 1.2**

**BANYAKNYA PELAJAR DI KABUPATEN INDRAGIRI HULU, 2006**  
*Number of Students in Indragiri Hulu Regency, 2006*

<b>KECAMATAN</b> <i>Sub-district</i>		<b>TK</b> <i>Kindergarten</i>	<b>SD</b> <i>Primary School</i>	<b>SLTP</b> <i>Junior High School</i>	<b>SMU</b> <i>General Senior High School</i>	<b>SMK</b> <i>Vocational Senior High School</i>	<b>JUMLAH</b> <i>Total</i>
<b>(1)</b>		<b>(2)</b>	<b>(3)</b>	<b>(4)</b>	<b>(5)</b>	<b>(6)</b>	<b>(7)</b>
1.	Peranap	524	3.988	878	652	-	6.042
2.	Batang Peranap	28	876	252	-	-	1.156
3.	Seberida	876	4.191	1.363	464	165	7.059
4.	Batang Cenaku	434	2.695	772	238	-	4.139
5.	Batang Gansal	-	3.069	276	-	-	3.345
6.	Kelayang	125	2.492	946	504	55	4.122
7.	Rakit Kulim	-	1.592	222	-	-	1.814
8.	Pasir Penyu	857	4.247	1.920	700	909	8.633
9.	Lirik	396	3.006	202	523	701	4.828
10.	Sungai Lala	260	1.608	640	514	-	3.022
11.	Lubuk Batu Jaya	450	2.383	594	-	-	3.427
12.	Rengat Barat	974	4.887	1.232	405	-	7.498
13.	Rengat	704	5.010	2.517	1.833	878	10.942
14.	Kuala Cenaku	-	1.115	383	-	48	1.546
<b>JUMLAH</b> <i>Total</i>		<b>5.628</b>	<b>41.159</b>	<b>12.197</b>	<b>5.833</b>	<b>2.756</b>	<b>67.573</b>

**Sumber : Dinas Pendidikan Kabupaten Indragiri Hulu**  
*Source : Department of Education Indragiri Hulu Regency*

**TABEL**  
*Table*

**IV. 1.3**

**BANYAKNYA GURU SEKOLAH DI KABUPATEN INDRAGIRI HULU, 2006**  
*Number of Teachers in Indragiri Hulu Regency, 2006*

<b>KECAMATAN</b> <i>Sub-district</i>	<b>TK</b> <i>Kindergarten</i>	<b>SD</b> <i>Primary School</i>	<b>SLTP</b> <i>Junior High School</i>	<b>SMU</b> <i>General Senior High School</i>	<b>SMK</b> <i>Vocational Senior High School</i>	<b>JUMLAH</b> <i>Total</i>
(1)	(2)	(3)	(4)	(5)	(6)	(7)
1. Peranap	16	254	61	42	662	373
2. Batang Peranap	1	60	24	-	170	85
3. Seberida	23	111	62	22	392	236
4. Batang Cenaku	17	98	25	14	280	154
5. Batang Gansal	-	82	18	-	200	100
6. Kelayang	6	118	71	22	390	231
7. Rakit Kulim	-	94	15	-	218	109
8. Pasir Penyu	35	97	128	56	520	400
9. Lirik	25	91	18	29	268	219
10. Sungai Lala	9	54	36	21	198	120
11. Lubuk Batu Jaya	23	68	29	-	240	120
12. Rengat Barat	20	184	85	37	578	326
13. Rengat	42	94	162	121	596	471
14. Kuala Cenaku	4	56	27	-	174	97
<b>JUMLAH</b> <i>Total</i>	<b>221</b>	<b>1.461</b>	<b>761</b>	<b>364</b>	<b>234</b>	<b>3.041</b>

**Sumber : Dinas Pendidikan Kabupaten Indragiri Hulu**  
*Source : Department of Education Indagiri Hulu Regency*

**TABEL**  
*Table*      **IV. 1.4**

**BANYAKNYA PELAJAR YANG PUTUS SEKOLAH  
DI KABUPATEN INDRAGIRI HULU, 2006**  
*Number of Uncompleted Students in Indragiri Hulu Regency, 2006*

<b>KECAMATAN</b> <i>Sub-district</i>	<b>TK</b> <i>Kindergarten</i>	<b>SD</b> <i>Primary School</i>	<b>SLTP</b> <i>Junior High School</i>	<b>SMU</b> <i>General Senior High School</i>	<b>SMK</b> <i>Vocational Senior High School</i>	<b>JUMLAH</b> <i>Total</i>
<b>(1)</b>	<b>(2)</b>	<b>(3)</b>	<b>(4)</b>	<b>(5)</b>	<b>(6)</b>	<b>(7)</b>
1. Peranap	-	15	11	4	-	30
2. Batang Peranap	-	5	6	-	-	11
3. Seberida	-	4	29	16	-	49
4. Batang Cenaku	-	15	-	1	-	16
5. Batang Gansal	-	13	9	-	-	22
6. Kelayang	-	12	18	4	-	34
7. Rakit Kulim	-	16	-	-	-	16
8. Pasir Penyau	-	12	21	-	40	73
9. Lirik	-	8	-	8	-	16
10. Sungai Lala	-	2	6	6	-	14
11. Lubuk Batu Jaya	-	3	3	-	-	6
12. Rengat Barat	-	18	9	2	-	29
13. Rengat	-	18	3	10	-	31
14. Kuala Cenaku	-	4	-	-	-	4
<b>JUMLAH</b> <i>Total</i>	-	<b>145</b>	<b>115</b>	<b>51</b>	<b>40</b>	<b>351</b>

**Sumber : Dinas Pendidikan Kabupaten Indragiri Hulu**  
*Source : Department of Education Indragiri Hulu Regency*



**TABEL**  
*Table*

**IV. 1.5**

**BANYAKNYA PELAJAR YANG MASUK TINGKAT I  
DI KABUPATEN INDRAGIRI HULU, 2006**  
*Number Of Student Entered First Year At School  
In Indragiri Hulu Regency, 2006*

<b>KECAMATAN</b> <i>Sub-district</i>	<b>SD</b> <i>Primary School</i>	<b>SLTP</b> <i>Junior High School</i>	<b>SMU</b> <i>General Senior High School</i>	<b>SMK</b> <i>Vocational Senior High School</i>	<b>JUMLAH</b> <i>Total</i>
<b>(1)</b>	<b>(2)</b>	<b>(3)</b>	<b>(4)</b>	<b>(5)</b>	<b>(6)</b>
1. Peranap	851	307	241	-	1.399
2. Batang Peranap	199	91	-	-	290
3. Seberida	914	464	160	89	1.627
4. Batang Cenaku	578	261	78	-	917
5. Batang Gansal	690	131	-	-	821
6. Kelayang	414	322	83	32	851
7. Rakit Kulim	303	95	-	-	398
8. Pasir Penyau	769	647	358	400	2.174
9. Lirik	633	85	188	219	1.125
10. Sungai Lala	268	200	176	-	644
11. Lubuk Batu Jaya	442	223	-	-	665
12. Rengat Barat	926	458	144	-	1.528
13. Rengat	960	882	762	274	2.878
14. Kuala Cenaku	184	149	-	47	380
<b>JUMLAH</b> <i>Total</i>	<b>8.131</b>	<b>4.315</b>	<b>2.190</b>	<b>1.061</b>	<b>15.697</b>

**Sumber : Dinas Pendidikan Kabupaten Indragiri Hulu**  
*Source : Department of Education Indragiri Hulu Regency*

**TABEL IV. 1.6**  
Table

**BANYAKNYA PELAJAR YANG LULUS  
DI KABUPATEN INDRAGIRI HULU, 2006**  
Number of Graduate Students in Indragiri Hulu Regency, 2006

<b>KECAMATAN</b> <i>Sub-district</i>	<b>SD</b> <i>Primary School</i>	<b>SLTP</b> <i>Junior High School</i>	<b>SMU</b> <i>General Senior High School</i>	<b>SMK</b> <i>Vocational Senior High School</i>	<b>JUMLAH</b> <i>Total</i>
<b>(1)</b>	<b>(2)</b>	<b>(3)</b>	<b>(4)</b>	<b>(5)</b>	<b>(6)</b>
1. Peranap	361	99	180	-	640
2. Batang Peranap	124	25	-	-	149
3. Seberida	485	179	115	226	1.005
4. Batang Cenaku	266	99	58	-	423
5. Batang Gansal	214	70	-	-	284
6. Kelayang	340	216	101	-	657
7. Rakit Kulim	194	30	-	-	224
8. Pasir Penyu	585	563	232	20	1.400
9. Lirik	325	-	128	160	613
10. Sungai Lala	240	182	122	-	544
11. Lubuk Batu Jaya	371	167	-	-	538
12. Rengat Barat	651	257	148	-	1.056
13. Rengat	754	619	471	-	1.844
14. Kuala Cenaku	155	68	-	-	223
<b>JUMLAH</b> <i>Total</i>	<b>5.065</b>	<b>2.574</b>	<b>1.555</b>	<b>406</b>	<b>9.600</b>

**Sumber : Dinas Pendidikan Kabupaten Indragiri Hulu**  
Source : Department of Education Indragiri Hulu Regency

**TABEL IV. 1.7 BANYAKNYA GURU SEKOLAH DASAR MENURUT PENDIDIKAN TERTINGGI YANG DITAMATKAN DI KABUPATEN INDRAGIRI HULU, 2006**  
*Number of Primary School Teachers by Educational Attainment in Indragiri Hulu Regency, 2006*

KECAMATAN <i>Sub-district</i>	> SMU <i>Under Senior High School</i>	SMU <i>Senior High School</i>	DI & DII <i>Diploma I &amp; Diploma II</i>	DIII/Sarjana Muda <i>Diploma III/ Bachelor Degree</i>	S1/S2 <i>Degree</i>	JUMLAH <i>Total</i>
(1)	(2)	(3)	(4)	(5)	(6)	(7)
1. Peranap	12	112	116	14	-	254
2. Batang Peranap	3	27	29	1	-	60
3. Seberida	2	81	107	11	-	201
4. Batang Cenaku	3	80	64	6	-	153
5. Batang Gansal	11	73	18	4	-	106
6. Kelayang	-	95	70	6	-	171
7. Rakit Kulim	-	77	38	4	-	119
8. Pasir Penyu	7	70	142	34	1	254
9. Lirik	4	63	98	13	-	178
10. Sungai Lala	5	36	52	9	-	102
11. Lubuk Batu Jaya	7	32	73	12	-	124
12. Rengat Barat	14	120	182	47	-	363
13. Rengat	5	82	253	35	1	376
14. Kuala Cenaku	1	42	41	10	1	95
<b>JUMLAH <i>Total</i></b>	<b>74</b>	<b>990</b>	<b>1.283</b>	<b>206</b>	<b>3</b>	<b>2.556</b>

**Sumber : Dinas Pendidikan Kabupaten Indragiri Hulu**  
*Source : Department of Education Indagiri Hulu Regency*

**TABEL IV. 1.8**  
*Table*

**BANYAKNYA GURU SEKOLAH LANJUTAN TINGKAT PERTAMA  
MENURUT PENDIDIKAN TERTINGGI  
YANG DITAMATKAN DI KABUPATEN INDRAGIRI HULU, 2006**  
*Number of Junior High School Teachers by Educational Attainment  
in Indragiri Hulu Regency, 2006*

<b>KECAMATAN</b> <i>Sub-district</i>	<b>&gt; SMU</b> <i>Under Senior High School</i>	<b>SMU</b> <i>Senior High School</i>	<b>DI &amp; DII</b> <i>Diploma I &amp; Diploma II</i>	<b>DIII/Sarjana Muda</b> <i>Diploma III/ Bachelor Degree</i>	<b>S1/S2</b> <i>Degree</i>	<b>JUMLAH</b> <i>Total</i>
<b>(1)</b>	<b>(2)</b>	<b>(3)</b>	<b>(4)</b>	<b>(5)</b>	<b>(6)</b>	<b>(7)</b>
1. Peranap	-	-	12	34	15	61
2. Batang Peranap	3	-	1	5	15	24
3. Seberida	-	1	6	30	25	62
4. Batang Cenaku	12	-	6	4	3	25
5. Batang Gansal	1	-	1	7	9	18
6. Kelayang	6	-	4	8	53	71
7. Rakit Kulim	2	-	-	1	12	15
8. Pasir Penyau	2	-	28	50	48	128
9. Lirik	-	-	-	5	13	18
10. Sungai Lala	4	-	3	7	22	36
11. Lubuk Batu Jaya	4	-	1	1	23	29
12. Rengat Barat	1	-	8	59	17	85
13. Rengat	6	16	50	24	66	162
14. Kuala Cenaku	2	-	2	7	16	27
<b>JUMLAH</b> <i>Total</i>	<b>43</b>	<b>17</b>	<b>122</b>	<b>242</b>	<b>337</b>	<b>761</b>

**Sumber : Dinas Pendidikan Kabupaten Indragiri Hulu**  
*Source : Department of Education Indragiri Hulu Regency*

**TABEL IV. 1.9**  
*Table*

**BANYAKNYA GURU SEKOLAH MENENGAH UMUM MENURUT  
PENDIDIKAN TERTINGGI  
YANG DITAMATKAN DI KABUPATEN INDRAGIRI HULU, 2006**  
*Number of General Senior High School Teachers by Educational  
Attainment in Indragiri Hulu Regency, 2006*

<b>KECAMATAN</b> <i>Sub-district</i>	<b>&gt; SMU</b> <i>Under Senior High School</i>	<b>SMU</b> <i>Senior High School</i>	<b>DI &amp; DII</b> <i>Diploma I &amp; Diploma II</i>	<b>DIII/Sarjana Muda</b> <i>Diploma III/ Bachelor Degree</i>	<b>S1/S2</b> <i>Degree</i>	<b>JUMLAH</b> <i>Total</i>
<b>(1)</b>	<b>(2)</b>	<b>(3)</b>	<b>(4)</b>	<b>(5)</b>	<b>(6)</b>	<b>(7)</b>
1. Peranap	-	-	1	1	40	42
2. Batang Peranap	-	-	-	-	-	-
3. Seberida	-	-	-	3	19	22
4. Batang Cenaku	-	-	-	-	14	14
5. Batang Gansal	-	-	-	-	-	-
6. Kelayang	-	-	-	-	22	22
7. Rakit Kulim	-	-	-	-	-	-
8. Pasir Penyu	-	-	1	6	49	56
9. Lirik	1	-	-	-	28	29
10. Sungai Lala	-	-	1	1	19	21
11. Lubuk Batu Jaya	-	-	-	-	-	-
12. Rengat Barat	-	-	-	2	35	37
13. Rengat	2	-	2	8	109	121
14. Kuala Cenaku	-	-	-	-	-	-
<b>JUMLAH</b> <i>Total</i>	<b>3</b>	<b>-</b>	<b>5</b>	<b>21</b>	<b>335</b>	<b>364</b>

**Sumber : Dinas Pendidikan Kabupaten Indragiri Hulu**  
*Source : Department of Education Indagiri Hulu Regency*

**TABEL IV. 1.10**  
*Table*

**BANYAKNYA GURU SEKOLAH MENENGAH KEJURUAN MENURUT  
PENDIDIKAN TERTINGGI  
YANG DITAMATKAN DI KABUPATEN INDRAGIRI HULU, 2006**  
*Number of Vocational Senior High School Teachers by Educational  
Attainment in Indragiri Hulu Regency, 2006*

<b>KECAMATAN</b> <i>Sub-district</i>	<b>&gt; SMU</b> <i>Under Senior High School</i>	<b>SMU</b> <i>Senior High School</i>	<b>DI &amp; DII</b> <i>Diploma I &amp; Diploma II</i>	<b>DIII/Sarjana Muda</b> <i>Diploma III/ Bachelor Degree</i>	<b>S1/S2</b> <i>Degree</i>	<b>JUMLAH</b> <i>Total</i>
<b>(1)</b>	<b>(2)</b>	<b>(3)</b>	<b>(4)</b>	<b>(5)</b>	<b>(6)</b>	<b>(7)</b>
1. Peranap	-	-	-	-	-	-
2. Batang Peranap	-	-	-	-	-	-
3. Seberida	-	-	-	3	15	18
4. Batang Cenaku	-	-	-	-	-	-
5. Batang Gansal	-	-	-	-	-	-
6. Kelayang	-	-	-	12	2	14
7. Rakit Kulim	-	-	-	-	-	-
8. Pasir Penyau	-	-	1	7	76	84
9. Lirik	-	-	1	14	41	56
10. Sungai Lala	-	-	-	-	-	-
11. Lubuk Batu Jaya	-	-	-	-	-	-
12. Rengat Barat	-	-	-	-	-	-
13. Rengat	-	-	3	4	45	52
14. Kuala Cenaku	-	-	1	1	8	10
<b>JUMLAH</b> <i>Total</i>	-	-	<b>6</b>	<b>41</b>	<b>187</b>	<b>234</b>

**Sumber : Dinas Pendidikan Kabupaten Indragiri Hulu**  
*Source : Department of Education Indragiri Hulu Regency*

**TABEL**  
*Table* **IV. 1.11**

**BANYAKNYA RUANG KELAS SEKOLAH DASAR MENURUT KECAMATAN  
DI KABUPATEN INDRAGIRI HULU, 2006**  
*Number of Primary School Classroom by Sub-district  
in Indragiri Hulu Regency, 2006*

	KECAMATAN <i>Sub-district</i>	RUANG KELAS <i>Classroom</i>	KONDISI <i>Condition</i>		
			BAIK <i>Good</i>	RUSAK RINGAN <i>Minor Damaged</i>	RUSAK BERAT <i>Heavy Damaged</i>
	(1)	(2)	(3)	(4)	(5)
1.	Peranap	98	59	32	7
2.	Batang Peranap	37	18	14	5
3.	Seberida	130	70	15	45
4.	Batang Cenaku	109	65	2	42
5.	Batang Gansal	87	59	12	16
6.	Kelayang	96	34	28	34
7.	Rakit Kulim	66	25	13	28
8.	Pasir Penyu	108	59	26	23
9.	Lirik	89	63	18	8
10.	Sungai Lala	55	30	12	13
11.	Lubuk Batu Jaya	65	41	18	6
12.	Rengat Barat	145	73	32	40
13.	Rengat	178	120	39	19
14.	Kuala Cenaku	35	25	4	6
	JUMLAH <i>Total</i>	<b>1.298</b>	<b>741</b>	<b>265</b>	<b>292</b>

**Sumber : Dinas Pendidikan Kabupaten Indragiri Hulu**  
*Source : Department of Education Indagiri Hulu Regency*

**TABEL**  
*Table* IV. 1.12

**BANYAKNYA RUANG KELAS SEKOLAH LANJUTAN TINGKAT PERTAMA  
MENURUT KECAMATAN DI KABUPATEN INDRAGIRI HULU, 2006**  
*Number of Junior High School Classroom by Sub-district  
in Indragiri Hulu Regency, 2006*

	KECAMATAN <i>Sub-district</i>	RUANG KELAS <i>Classroom</i>	KONDISI <i>Condition</i>		
			BAIK <i>Good</i>	RUSAK RINGAN <i>Minor Damaged</i>	RUSAK BERAT <i>Heavy Damaged</i>
	(1)	(2)	(3)	(4)	(5)
1.	Peranap	21	18	2	1
2.	Batang Peranap	10	5	2	3
3.	Seberida	33	33	-	-
4.	Batang Cenaku	23	21	1	1
5.	Batang Gansal	14	8	5	1
6.	Kelayang	41	32	6	3
7.	Rakit Kulim	15	8	3	4
8.	Pasir Penyu	58	47	5	6
9.	Lirik	8	6	2	-
10.	Sungai Lala	23	17	6	-
11.	Lubuk Batu Jaya	17	17	-	-
12.	Rengat Barat	45	42	3	-
13.	Rengat	85	65	3	17
14.	Kuala Cenaku	10	10	-	-
	<b>JUMLAH</b> <i>Total</i>	<b>403</b>	<b>329</b>	<b>38</b>	<b>36</b>

**Sumber : Dinas Pendidikan Kabupaten Indragiri Hulu**  
*Source : Department of Education Indagiri Hulu Regency*



**TABEL**  
*Table* IV. 1.13

**BANYAKNYA RUANG KELAS SEKOLAH MENENGAH UMUM  
MENURUT KECAMATAN DI KABUPATEN INDRAGIRI HULU, 2006**  
*Number of General Senior High School Classroom by Sub-district  
in Indragiri Hulu Regency, 2006*

	KECAMATAN <i>Sub-district</i>	RUANG KELAS <i>Classroom</i>	KONDISI <i>Condition</i>		
			BAIK <i>Good</i>	RUSAK RINGAN <i>Minor Damaged</i>	RUSAK BERAT <i>Heavy Damaged</i>
	(1)	(2)	(3)	(4)	(5)
1.	Peranap	20	17	3	-
2.	Batang Peranap	-	-	-	-
3.	Seberida	23	5	3	15
4.	Batang Cenaku	6	6	-	-
5.	Batang Gansal	-	-	-	-
6.	Kelayang	17	15	2	-
7.	Rakit Kulim	-	-	-	-
8.	Pasir Penyu	42	18	20	4
9.	Lirik	14	10	3	1
10.	Sungai Lala	15	15	-	-
11.	Lubuk Batu Jaya	-	-	-	-
12.	Rengat Barat	14	14	-	-
13.	Rengat	37	35	2	-
14.	Kuala Cenaku	-	-	-	-
	<b>JUMLAH</b> <i>Total</i>	<b>188</b>	<b>135</b>	<b>33</b>	<b>20</b>

**Sumber : Dinas Pendidikan Kabupaten Indragiri Hulu**  
*Source : Department of Education Indagiri Hulu Regency*

**TABEL**  
*Table*

**IV. 1.14**

**BANYAKNYA RUANG KELAS SEKOLAH MENENGAH KEJURUAN  
MENURUT KECAMATAN DI KABUPATEN INDRAGIRI HULU, 2006**  
*Number of Vocational Senior High School Classroom by Sub-district  
in Indragiri Hulu Regency, 2006*

	KECAMATAN <i>Sub-district</i>	RUANG KELAS <i>Classroom</i>	KONDISI <i>Condition</i>		
			BAIK <i>Good</i>	RUSAK RINGAN <i>Minor Damaged</i>	RUSAK BERAT <i>Heavy Damaged</i>
	(1)	(2)	(3)	(4)	(5)
1.	Peranap	-	-	-	-
2.	Batang Peranap	-	-	-	-
3.	Seberida	21	21	-	-
4.	Batang Cenaku	-	-	-	-
5.	Batang Gansal	-	-	-	-
6.	Kelayang	3	3	-	-
7.	Rakit Kulim	-	-	-	-
8.	Pasir Penyu	9	9	-	-
9.	Lirik	26	26	-	-
10.	Sungai Lala	-	-	-	-
11.	Lubuk Batu Jaya	-	-	-	-
12.	Rengat Barat	-	-	-	-
13.	Rengat	5	5	-	-
14.	Kuala Cenaku	3	3	-	-
	<b>JUMLAH</b> <i>Total</i>	<b>67</b>	<b>67</b>	-	-

**Sumber : Dinas Pendidikan Kabupaten Indragiri Hulu**  
*Source : Department of Education Indagiri Hulu Regency*

**TABEL**  
*Table* IV. 1.15

**BANYAKNYA SEKOLAH, MURID, DAN GURU MADRASAH  
IBTIDAIYAH DI KABUPATEN INDRAGIRI HULU, 2006**  
*Number of Ibtidaiyah School, Student, and Teacher  
in Indragiri Hulu Regency, 2006*

	<b>KECAMATAN</b> <i>Sub-district</i>	<b>SEKOLAH</b> <i>School</i>	<b>MURID</b> <i>Student</i>	<b>GURU</b> <i>Teacher</i>
	(1)	(2)	(3)	(4)
1.	Peranap	-	-	-
2.	Batang Peranap	-	-	-
3.	Seberida	3	246	25
4.	Batang Cenaku	1	45	10
5.	Batang Gansal	-	-	-
6.	Kelayang	-	-	-
7.	Rakit Kulim	-	-	-
8.	Pasir Penyu	-	-	-
9.	Lirik	-	-	-
10.	Sungai Lala	-	-	-
11.	Lubuk Batu Jaya	-	-	-
12.	Rengat Barat	1	33	3
13.	Rengat	1	208	15
14.	Kuala Cenaku	2	181	15
	<b>JUMLAH</b> <i>Total</i>	<b>8</b>	<b>713</b>	<b>68</b>

**Sumber : Dinas Pendidikan Kabupaten Indragiri Hulu**  
*Source : Department of Education Indagiri Hulu Regency*

**TABEL**  
*Table*

**IV. 1.16**

**BANYAKNYA SEKOLAH, MURID, DAN GURU MADRASAH  
TSANAWIYAH DI KABUPATEN INDRAGIRI HULU, 2006**  
*Number of Tsanawiyah School, Student, and Teacher  
in Indragiri Hulu Regency, 2006*

<b>KECAMATAN</b> <i>Sub-district</i>	<b>SEKOLAH</b> <i>School</i>	<b>MURID</b> <i>Student</i>	<b>GURU</b> <i>Teacher</i>
(1)	(2)	(3)	(4)
1. Peranap	1	314	38
2. Batang Peranap	-	-	-
3. Seberida	2	205	30
4. Batang Cenaku	1	64	12
5. Batang Gansal	-	-	-
6. Kelayang	2	98	14
7. Rakit Kulim	1	95	7
8. Pasir Penyu	4	332	48
9. Lirik	1	70	14
10. Sungai Lala	4	142	28
11. Lubuk Batu Jaya	2	124	20
12. Rengat Barat	4	504	38
13. Rengat	3	306	34
14. Kuala Cenaku	1	135	15
<b>JUMLAH</b> <i>Total</i>	<b>26</b>	<b>2.389</b>	<b>298</b>

**Sumber : Dinas Pendidikan Kabupaten Indragiri Hulu**  
*Source : Department of Education Indragiri Hulu Regency*

**TABEL**  
*Table*

**IV. 1.17**

**BANYAKNYA SEKOLAH, MURID, DAN GURU MADRASAH  
ALYAH DI KABUPATEN INDRAGIRI HULU, 2006**  
*Number of Aliyah School, Student, and Teacher  
in Indragiri Hulu Regency, 2006*

<b>KECAMATAN</b> <i>Sub-district</i>	<b>SEKOLAH</b> <i>School</i>	<b>MURID</b> <i>Student</i>	<b>GURU</b> <i>Teacher</i>
(1)	(2)	(3)	(4)
1. Peranap	1	197	25
2. Batang Peranap	-	-	-
3. Seberida	2	176	32
4. Batang Cenaku	1	35	14
5. Batang Gansal	-	-	-
6. Kelayang	1	83	23
7. Rakit Kulim	-	-	-
8. Pasir Penyu	2	296	46
9. Lirik	-	-	-
10. Sungai Lala	1	70	10
11. Lubuk Batu Jaya	-	-	-
12. Rengat Barat	1	278	26
13. Rengat	2	267	35
14. Kuala Cenaku	1	70	10
<b>JUMLAH</b> <i>Total</i>	<b>12</b>	<b>1.472</b>	<b>221</b>

**Sumber : Dinas Pendidikan Kabupaten Indragiri Hulu**  
*Source : Department of Education Indagiri Hulu Regency*

**TABEL**  
Table

IV. 2.1

**FASILITAS KESEHATAN DI KABUPATEN INDRAGIRI HULU, 2006**  
*Health Facilities In Indragiri Hulu Regency, 2006*

	FASILITAS KESEHATAN	PEMERINTAH	TNI/POLRI	SWASTA	JUMLAH
	<i>Health Facility</i>	<i>KABUPATEN Regency Government</i>	<i>Force/Police</i>	<i>Private</i>	<i>Total</i>
	(1)	(2)	(3)	(4)	(5)
1.	Rumah Sakit Umum	1	-	-	1
2.	Rumah Sakit Jiwa	-	-	-	-
3.	Rumah Sakit Bersalin	-	-	-	-
4.	Rumah Sakit Khusus Lainnya	-	-	-	-
5.	Puskesmas	15	-	-	15
6.	Puskesmas Pembantu	86	-	-	86
7.	Puskesmas Keliling	15	-	-	15
8.	Posyandu	345	-	-	345
9.	Polindes	30	-	-	30
10.	Rumah Bersalin	-	-	10	10
11.	Balai Pengobatan/Klinik	-	2	11	13
12.	Apotik	-	-	8	8
13.	Toko Obat	-	-	23	23
14.	Gudang Farmasi	1	-	-	1
15.	Industri Obat Tradisional	-	-	-	-
16.	Industri Kecil Obat Tradisional	-	-	-	-
17.	Praktek Dokter Bersama	-	-	-	-
18.	Praktek Dokter Perorangan	-	-	69	69
19.	Praktek Bidan Berizin	-	-	114	114
	<b>JUMLAH</b> <i>Total</i>	<b>493</b>	<b>2</b>	<b>235</b>	<b>730</b>

**Sumber : Dinas Kesehatan Kabupaten Indragiri Hulu**

*Source : Department of Health Indragiri Hulu Regency*

**TABEL**  
*Table*

**IV. 2.2**

**BANYAKNYA PUSKESMAS, PUSKESMAS PEMBANTU, DAN POSYANDU  
MENURUT KECAMATAN DI KABUPATEN INDRAGIRI HULU, 2006**  
*Number Of Community Helth Center, Supported Community Health Center, And  
Integrated Services Point In Indragiri Hulu Regency, 2006*

	<b>KECAMATAN</b> <i>Sub-district</i>	<b>PUSKESMAS</b> <i>Community Health Center</i>	<b>PUSKESMAS PEMBANTU</b> <i>Supported Community Health Center</i>	<b>POSYANDU</b> <i>Integrated Service Point</i>
	<b>(1)</b>	<b>(2)</b>	<b>(3)</b>	<b>(4)</b>
1.	Peranap	1	5	36
2.	Batang Peranap	1	5	9
3.	Seberida	1	8	28
4.	Batang Cenaku	1	11	39
5.	Batang Gansal	1	7	21
6.	Kelayang	1	9	43
7.	Rakit Kulim	1	5	20
8.	Pasir Penyu	1	1	24
9.	Lirik	1	1	16
10.	Sungai Lala	1	3	18
11.	Lubuk Batu Jaya	1	6	18
12.	Rengat Barat	1	10	28
13.	Rengat	2	10	27
14.	Kuala Cenaku	1	2	18
	<b>JUMLAH</b> <i>Total</i>	<b>15</b>	<b>85</b>	<b>345</b>

**Sumber : Dinas Kesehatan Kabupaten Indragiri Hulu**  
*Source : Department of Health of Indragiri Hulu Regency*

**TABEL** IV. 2.3  
Table

**BANYAKNYA TENAGA KESEHATAN DI KABUPATEN INDRAGIRI HULU, 2006**  
*Number Of Paramedic In Indragiri Hulu Regency, 2006*

UNIT KERJA <i>Work Units</i>	DOKTER <i>Doctor</i>			PERAWAT & BIDAN <i>Nurse &amp; Midwife</i>	FARMASI <i>Pharmacy</i>	GIZI <i>Nutrition</i>	TEKNISI MEDIS <i>Paramedic</i>	SANITASI <i>Sanitation</i>	KESEHATAN MASYARAKAT <i>Community Health</i>	JUMLAH <i>Total</i>
	SPECIALIS <i>SPECIALIST</i>	UMUM <i>General</i>	GIGI <i>Dentist</i>							
(1)	(2)	(3)	(4)	(5)	(6)	(7)	(8)	(9)	(10)	(11)
1. Puskesmas Peranap	-	3	1	22	1	1	1	1	1	31
2. Puskesmas Pangkalan Kasai	-	1	-	15	-	-	-	1	-	17
3. Puskesmas Kilan	-	2	1	14	-	-	-	-	1	18
4. Puskesmas Seberida	-	2	-	20	-	-	-	-	-	22
5. Puskesmas Polak Pisang	-	3	-	20	-	-	-	-	-	23
6. Puskesmas Rakit Kulim	-	1	-	21	-	-	-	-	-	22
7. Puskesmas Air Molek	-	1	-	15	-	-	-	-	1	17
8. Puskesmas Sungai Lala	-	4	2	22	1	1	2	2	-	34
9. Puskesmas Kulim Jaya	-	1	1	12	-	1	-	2	-	17
10. Puskesmas Lirik	-	1	-	13	-	1	-	-	-	15
11. Puskesmas Pekan Heran	-	2	1	31	2	-	1	1	-	38
12. Puskesmas Sipayung	-	4	1	30	-	1	1	-	1	38
13. Puskesmas Kp.Besar Kota	-	5	2	27	3	1	-	1	-	39
14. Puskesmas Kuala Cenaku	-	3	1	34	-	1	1	1	-	41
15. RSUD Indrasari Rengat	10	2	-	16	-	1	-	1	1	21
<b>JUMLAH</b> <i>Total</i>	<b>10</b>	<b>42</b>	<b>12</b>	<b>401</b>	<b>11</b>	<b>12</b>	<b>14</b>	<b>13</b>	<b>11</b>	<b>526</b>

Sumber : Dinas Kesehatan Kabupaten Indragiri Hulu  
Source : Department of Health of Indragiri Hulu Regency



**TABEL**  
*Table*

IV. 2.4

**BANYAKNYA KELAHIRAN, BAYI LAHIR MATI, DAN BAYI BERAT BADAN LAHIR RENDAH (BBLR)  
MENURUT WILAYAH PUSKESMAS DI KABUPATEN INDRAGIRI HULU, 2006**

*Number of Birth's, Infant Mortality, and Under Weight Babies  
by Community Health Center in Indragiri Hulu Regency, 2006*

<b>KECAMATAN</b> <i>Sub-district</i>	<b>PUSKESMAS</b> <i>Community Health Center</i>	<b>KELAHIRAN</b> <i>Birth's</i>	<b>BAYI LAHIR MATI</b> <i>Infant Mortality</i>	<b>BAYI BERAT BADAN LAHIR RENDAH</b> <i>Under Weight Babies</i>	<b>% BAYI LAHIR MATI</b> <i>% Infant Mortality</i>	<b>% BBLR</b> <i>% Under Weight Babies</i>
<b>(1)</b>	<b>(2)</b>	<b>(2)</b>	<b>(3)</b>	<b>(4)</b>	<b>(5)</b>	<b>(6)</b>
1. Peranap	Peranap	707	-	1	-	0,14
2. Batang Peranap	Batang Peranap	-	-	-	-	-
3. Seberida	Pangkalan Kasai	710	1	15	0,14	2,11
4. Batang Cenaku	Kilan	483	-	-	-	-
5. Batang Gansal	Seberida	345	1	-	0,29	-
6. Kelayang	Polak Pisang	582	5	4	0,86	0,69
7. Rakit Kulim	Rakit Kulim	-	-	-	-	-
8. Pasir Penyu	Air Molek	577	1	3	0,17	0,52
9. Lirik	Lirik	294	-	-	-	-
10. Sungai Lala	Sungai Lala	275	-	1	-	0,36
11. Lubuk Batu Jaya	Kulim Jaya	344	2	7	0,58	2,03
12. Rengat Barat	Pekan Heran	881	2	1	0,23	0,11
13. Rengat	Sipayung	393	-	3	-	0,76
	Kampung Besar Kota	560	-	2	-	0,36
14. Kuala Cenaku	Kuala Cenaku	231	-	-	-	-
<b>JUMLAH</b> <i>Total</i>		<b>6.382</b>	<b>12</b>	<b>37</b>	<b>0,19</b>	<b>0,58</b>

**Sumber : Dinas Kesehatan Kabupaten Indragiri Hulu**  
*Source : Department of Health Indragiri Hulu Regency*

TABEL

IV. 2.5

## STATUS GIZI BALITA MENURUT WILAYAH PUSKESMAS DI KABUPATEN INDRAGIRI HULU, 2006

Table

Nutrition Status Of Childhood By Community Health Center Area In Indragiri Hulu Regency, 2006

KECAMATAN Sub-district	PUSKESMAS Community Health Center	BALITA Childhood	BALITA DITIMBANG Childhood Weighted	BALITA BERAT BADAN NAIK Childhood with Increasing Weight		BALITA BERAT BAWAH GARIS MERAH Childhood with Under Red Line Weight		BALITA GIZI BURUK Childhood with Malnutrition	
				JUMLAH Total	%	JUMLAH Total	%	JUMLAH Total	%
(1)	(2)	(3)	(4)	(7)	(8)	(7)	(8)	(9)	(10)
1. Peranap	Peranap	3.938	1.662	1.495	89,95	21	1,26	-	-
2. Batang Peranap	Batang Peranap	-	-	-	-	-	-	-	-
3. Seberida	Pangkalan Kasai	4.734	1.061	866	81,62	9	0,85	-	-
4. Batang Cenaku	Kilan	4.147	2.112	1.617	76,56	89	4,21	38	2,35
5. Batang Gansal	Seberida	2.421	464	268	57,76	11	2,37	-	-
6. Kelayang	Polak Pisang	2.493	749	400	53,40	33	4,41	1	0,25
7. Rakit Kulim	Rakit Kulim	1.840	410	282	68,78	21	5,12	-	-
8. Pasir Penyau	Air Molek	4.458	1.419	1.112	78,37	18	1,27	1	0,09
9. Lirik	Lirik	3.351	1.097	952	86,78	49	4,47	3	0,32
10. Sungai Lala	Sungai Lala	1.782	554	376	67,87	10	1,81	4	1,06
11. Lubuk Batu Jaya	Kulim Jaya	2.773	1.957	1.882	96,17	3	0,15	-	-
12. Rengat Barat	Pekan Heran	5.151	1.045	671	64,21	19	1,82	9	1,34
13. Rengat	Sipayung	2.585	1.083	1.041	96,12	14	1,29	3	0,29
	Kampung Besar Kota	2.706	912	605	66,34	8	0,88	-	-
14. Kuala Cenaku	Kuala Cenaku	1.950	860	647	75,23	25	2,91	11	1,70
<b>JUMLAH Total</b>		<b>44.329</b>	<b>15.385</b>	<b>12.214</b>	<b>79,39</b>	<b>330</b>	<b>2,14</b>	<b>70</b>	<b>0,45</b>

Sumber : Dinas Kesehatan Kabupaten Indragiri Hulu

Source : Department of Health Indragiri Hulu Regency

**TABEL**  
*Table*

**IV. 2.6**

**BANYAKNYA PERTOLONGAN PERSALINAN DAN KEMATIAN IBU  
DI KABUPATEN INDRAGIRI HULU, 2006**  
*Number of Confinement and Maternal Mortality  
in Indragiri Hulu Regency, 2006*

<b>KECAMATAN</b> <i>Sub-district</i>	<b>PUSKESMAS</b> <i>Community Health Center</i>	<b>PERSALINAN</b> <i>Confinement</i>	<b>PERTOLONGAN PERSALINAN</b> <i>Gave Birth Helps</i>	<b>KEMATIAN IBU MATERNAL</b> <i>Maternal Mortality</i>
(1)	(2)	(3)	(4)	(5)
1. Peranap	Peranap	707	500	-
2. Batang Peranap	Batang Peranap	-	-	-
3. Seberida	Pangkalan Kasai	710	542	-
4. Batang Cenaku	Kilan	483	225	-
5. Batang Gansal	Seberida	345	320	-
6. Kelayang	Polak Pisang	582	516	-
7. Rakit Kulim	Rakit Kulim	-	-	-
8. Pasir Penyau	Air Molek	577	372	-
9. Lirik	Lirik	294	248	-
10. Sungai Lala	Sungai Lala	275	153	-
11. Lubuk Batu Jaya	Kulim Jaya	344	299	-
12. Rengat Barat	Pekan Heran	881	607	-
13. Rengat	Sipayung	393	314	-
	Kampung Besar Kota	560	388	-
14. Kuala Cenaku	Kuala Cenaku	231	171	-
<b>JUMLAH</b> <i>Total</i>		<b>6.382</b>	<b>4.655</b>	<b>-</b>

**Sumber : Dinas Kesehatan Kabupaten Indragiri Hulu**  
*Source : Department of Health Indragiri Hulu Regency*

**TABEL**  
*Table*

**IV. 2.7**

**BANYAKNYA BAYI YANG DIBERI ASI EKSKLUSIF  
DI KABUPATEN INDRAGIRI HULU, 2006**

KECAMATAN <i>Sub-district</i>	PUSKESMAS <i>Community Health Center</i>	BAYI <i>Babies</i>	BAYI YANG DIBERI ASI EKSKLUSIF <i>Babies Gives Exclusive ASI</i>	
			JUMLAH <i>Total</i>	%
(1)	(2)	(7)	(8)	(9)
1. Peranap	Peranap	813	217	26,69
2. Batang Peranap	Batang Peranap	-	-	-
3. Seberida	Pangkalan Kasai	792	251	31,69
4. Batang Cenaku	Kilan	592	318	53,72
5. Batang Gansal	Seberida	323	386	119,50
6. Kelayang	Polak Pisang	847	118	13,93
7. Rakit Kulim	Rakit Kulim	-	-	-
8. Pasir Penyu	Air Molek	732	176	24,04
9. Lirik	Lirik	519	105	20,23
10. Sungai Lala	Sungai Lala	289	201	69,55
11. Lubuk Batu Jaya	Kulim Jaya	418	245	58,61
12. Rengat Barat	Pekan Heran	812	112	13,79
13. Rengat	Sipayung	521	210	40,31
	Kampung Besar Kota	542	433	79,89
14. Kuala Cenaku	Kuala Cenaku	306	134	43,79
<b>JUMLAH <i>Total</i></b>		<b>7.506</b>	<b>2.906</b>	<b>38,72</b>

**Sumber : Dinas Kesehatan Kabupaten Indragiri Hulu**

*Source : Department of Health Indragiri Hulu Regency*

TABEL

IV. 2.8

## BANYAKNYA KASUS DAN ANGKA KESAKITAN PENYAKIT MENULAR MENURUT WILAYAH PUSKESMAS

Table

## DI KABUPATEN INDRAGIRI HULU, 2006

Number Of Cases and Illness of Spreading Disease by Community Health Center in Indragiri Hulu Regency, 2006

KECAMATAN Sub-district	PUSKESMAS Community Health Center	MALARIA Malaria		TBPARU Tuberculosis		HIV/AIDS HIV/Aids	AFP AFP	DBD DBD	
		KLINIS Clinical	POSITIF Positive	POSITIF Positive	SEMBUH Recover				
(1)	(2)	(3)	(4)	(5)	(6)	(8)	(9)	(10)	
1.	Peranap	Peranap	241	241	46	-	-	1	-
2.	Batang Peranap	Batang Peranap	-	-	-	-	-	-	-
3.	Seberida	Pangkalan Kasai	-	-	21	15	-	-	-
4.	Batang Cenaku	Kilan	74	-	52	-	-	-	-
5.	Batang Gansal	Seberida	-	-	2	-	-	-	-
6.	Kelayang	Polak Pisang	154	-	9	-	-	2	-
7.	Rakit Kulim	Rakit Kulim	47	47	-	2	-	-	-
8.	Pasir Penyu	Air Molek	98	3	11	33	-	-	5
9.	Lirik	Lirik	19	-	6	-	-	-	-
10.	Sungai Lala	Sungai Lala	76	-	2	-	-	-	-
11.	Lubuk Batu Jaya	Kulim Jaya	52	-	5	-	-	-	-
12.	Rengat Barat	Pekan Heran	94	-	9	8	-	-	5
13.	Rengat	Sipayung	122	132	19	9	-	-	43
		Kampung Besar Kota	100	31	39	42	-	-	28
14.	Kuala Cenaku	Kuala Cenaku	23	-	1	1	-	-	9
<b>JUMLAH</b> Total			<b>1.100</b>	<b>454</b>	<b>222</b>	<b>110</b>	<b>-</b>	<b>3</b>	<b>90</b>

Sumber : Dinas Kesehatan Kabupaten Indragiri Hulu

Source : Department of Health Indragiri Hulu Regency

**TABEL** IV. 3.1  
*Table*

**BANYAKNYA SARANA IBADAH BAGI UMAT BERAGAMA  
DI KABUPATEN INDRAGIRI HULU, 2006**

*Number of Worship Facilities in Indragiri Hulu Regency, 2006*

	<b>KECAMATAN</b> <i>Sub-district</i>	<b>MASJID</b> <i>Mosque</i>	<b>SURAU</b> <i>Prayer Room</i>	<b>GEREJA</b> <i>Church</i>	<b>Vihara</b> <i>Temple</i>
	<b>(1)</b>	<b>(2)</b>	<b>(3)</b>	<b>(4)</b>	<b>(5)</b>
1.	Peranap	29	68	-	-
2.	Batang Peranap	15	22	-	-
3.	Seberida	32	79	-	-
4.	Batang Cenaku	42	91	3	-
5.	Batang Gansal	17	23	21	-
6.	Kelayang	30	69	-	-
7.	Rakit Kulim	20	32	-	-
8.	Pasir Penyu	17	25	4	-
9.	Lirik	29	27	3	-
10.	Sungai Lala	17	22	2	-
11.	Lubuk Batu Jaya	23	58	1	-
12.	Rengat Barat	44	84	6	-
13.	Rengat	28	63	1	1
14.	Kuala Cenaku	20	26	-	-
	<b>JUMLAH</b> <i>Total</i>	<b>363</b>	<b>689</b>	<b>41</b>	<b>1</b>

**Sumber : BPS Kabupaten Indragiri Hulu**

*Source : BPS-Board of Statistics Center of Indragiri Hulu Regency*

**TABEL** IV. 3.2  
*Table*

**BANYAKNYA NIKAH, TALAK, CERAI, DAN RUJUK  
DI KABUPATEN INDRAGIRI HULU, 2006**  
*Number of Marriages, Talaq, Divorce, and Reconciliation  
in Indragiri Hulu Regency, 2006*

	<b>KECAMATAN</b> <i>Sub-district</i>	<b>NIKAH</b> <i>Marriages</i>	<b>TALAK</b> <i>Talaq</i>	<b>CERAI</b> <i>Divorce</i>	<b>RUJUK</b> <i>Reconciliation</i>	<b>JUMLAH</b> <i>Total</i>
	<b>(1)</b>	<b>(2)</b>	<b>(3)</b>	<b>(4)</b>	<b>(5)</b>	<b>(6)</b>
1.	Peranap	177	-	4	-	181
2.	Batang Peranap	95	-	1	-	96
3.	Seberida	328	3	19	3	353
4.	Batang Cenaku	250	3	8	-	261
5.	Batang Gansal	93	-	1	-	94
6.	Kelayang	184	-	3	2	189
7.	Rakit Kulim	60	1	2	-	63
8.	Pasir Penyu	456	-	6	1	463
9.	Lirik	214	2	6	2	224
10.	Sungai Lala	120	-	2	-	122
11.	Lubuk Batu Jaya	95	-	3	-	98
12.	Rengat Barat	372	5	29	5	411
13.	Rengat	486	7	40	10	543
14.	Kuala Cenaku	271	3	9	3	286
	<b>JUMLAH Total</b>	<b>3.201</b>	<b>24</b>	<b>133</b>	<b>26</b>	<b>3.384</b>

**Sumber : Departemen Agama Kabupaten Indragiri Hulu**  
*Source : Department of Religion of Indragiri Hulu Regency*

**TABEL** IV. 3.3  
Table

**BANYAKNYA MUALAF DI KABUPATEN INDRAGIRI HULU, 2006**  
*Number of Mualaf in Indragiri Hulu Regency, 2006*

KECAMATAN <i>Sub-district</i>	MUALAF <i>Mualaf</i>		AGAMA SEBELUMNYA <i>Previous Religion</i>			
	LAKI-LAKI <i>Male</i>	PEREMPUAN <i>Female</i>	KRISTEN <i>Christian</i>	HINDU <i>Hindu</i>	BUDHA <i>Buddhist</i>	LAINNYA <i>Others</i>
(1)	(2)	(3)	(4)	(5)	(6)	(7)
1. Peranap	4	3				
2. Batang Peranap	1	1				
3. Seberida	8	5				
4. Batang Cenaku	3	2				
5. Batang Gansal	7	3				
6. Kelayang	5	2				
7. Rakit Kulim	5	2				
8. Pasir Penyu	7	3				
9. Lirik	1	2				
10. Sungai Lala	2	1				
11. Lubuk Batu Jaya	7	2				
12. Rengat Barat	3	2				
13. Rengat	15	10				
14. Kuala Cenaku	-	-				
<b>JUMLAH</b> <i>Total</i>	<b>61</b>	<b>38</b>				

**Sumber : Departemen Agama Kabupaten Indragiri Hulu**

*Source : Department of Religion of Indragiri Hulu Regency*



**TABEL IV. 3.4 BANYAKNYA UANG ZAKAT FITRAH DI KABUPATEN INDRAGIRI HULU, 2006**  
*Table Amount of Zakat Fitrah Money in Indragiri Hulu Regency, 2006*

KECAMATAN <i>Sub-district</i>	SUNNAH MUZZAKI (Orang) <i>Sunnah Muzzaki (Man)</i>	ZAKAT FITRAH <i>Zakat fitrah</i>	
		BERAS (Kg) <i>Rice (Kg)</i>	UANG (Rp) <i>Money (Rp)</i>
(1)	(2)	(3)	(4)
1. Peranap	13.125	23.835	31.421.250
2. Batang Peranap	-	-	-
3. Seberida	15.784	10.085	129.166.000
4. Batang Cenaku	1.768	2.785	5.722.500
5. Batang Gansal	6.745	13.500	11.768.750
6. Kelayang	24.100	25.125	140.000.000
7. Rakit Kulim	-	-	-
8. Pasir Penyu	50.037	66.699	261.694.800
9. Lirik	17.110	19.625	86.812.500
10. Sungai Lala	-	-	-
11. Lubuk Batu Jaya	-	-	-
12. Rengat Barat	12.926	6.147	113.782.100
13. Rengat	38.666	73.915	85.312.500
14. Kuala Cenaku	-	-	-
<b>JUMLAH</b> <i>Total</i>	<b>180.261</b>	<b>241.716</b>	<b>865.680.400</b>

**Sumber : Departemen Agama Kabupaten Indragiri Hulu**

*Source : Department of Religion of Indragiri Hulu Regency*

**TABEL IV. 3.5**  
Table

**PESERTA JAMAAH HAJI KABUPATEN INDRAGIRI HULU, 2006**  
*Number of Haj Pilgrims of Indragiri Hulu Regency, 2006*

	<b>KECAMATAN</b> <i>Sub-district</i>	<b>LAKI-LAKI</b> <i>Male</i>	<b>PEREMPUAN</b> <i>Female</i>	<b>JUMLAH</b> <i>Total</i>	<b>KETERANGAN</b> <i>Notes</i>
	<b>(1)</b>	<b>(2)</b>	<b>(3)</b>	<b>(4)</b>	<b>(5)</b>
1.	Peranap	4	5	9	
2.	Batang Peranap	-	-	-	
3.	Seberida	2	5	7	
4.	Batang Cenaku	6	3	9	
5.	Batang Gansal	-	-	-	
6.	Kelayang	8	10	18	
7.	Rakit Kulim	-	-	-	
8.	Pasir Penyu	24	34	58	
9.	Lirik	11	14	25	
10.	Sungai Lala	-	-	-	
11.	Lubuk Batu Jaya	-	-	-	
12.	Rengat Barat	19	23	42	
13.	Rengat	42	50	92	
14.	Kuala Cenaku	-	-	-	
	<b>JUMLAH</b> <i>Total</i>	<b>116</b>	<b>144</b>	<b>260</b>	

**Sumber : Departemen Agama Kabupaten Indragiri Hulu**

*Source : Department of Religion of Indragiri Hulu Regency*

**TABEL IV. 3.6**  
Table

**BANYAKNYA PERKARA YANG DIPUTUSKAN DI PENGADILAN AGAMA RENGAT, 2006**  
Number of Case Held by Rengat Islamic Court, 2006

BULAN Month	PERKARA Case			DICABUT Withdraw	IZIN POLIGAMI Polygamy's Permit	CERAI Divorce		LAINNYA Others	DITOLAK Rejected	GUGUR Discharged	JUMLAH Total	JUMLAH AKHIR Final Total
	TAHUN LALU Previous Year	DITERIMA Accept	JUMLAH Total			TALAK Talaq	GUGAT Charged					
(1)	(2)	(3)	(4)	(5)	(6)	(7)	(8)	(9)	(10)	(11)	(12)	(13)
Januari	35	33	68	2	-	3	11	2	-	-	18	50
Februari	-	28	78	-	-	10	12	-	-	1	23	55
Maret	-	31	86	3	-	10	16	1	-	-	30	56
April	-	23	78	1	-	7	11	-	1	-	20	58
Mei	-	31	87	-	1	6	25	1	-	-	33	54
Juni	-	38	90	2	-	6	20	-	-	-	28	62
Juli	-	28	90	2	-	8	14	-	-	-	24	66
Agustus	-	26	92	5	-	12	13	1	-	-	31	61
September	-	37	98	2	1	15	25	1	-	1	45	53
Oktober	-	12	66	-	-	4	15	1	-	1	21	45
November	-	30	73	2	-	6	17	-	-	1	26	47
Desember	-	15	63	1	-	8	13	2	-	-	24	39
<b>JUMLAH Total</b>	<b>35</b>	<b>332</b>	<b>367</b>	<b>20</b>	<b>2</b>	<b>95</b>	<b>192</b>	<b>9</b>	<b>1</b>	<b>4</b>	<b>323</b>	<b>39</b>

Sumber : Departemen Agama Kabupaten Indragiri Hulu

Source : Department of Religion of Indragiri Hulu Regency

**TABEL** IV. 3.7  
*Table*

**BANYAKNYA BANDING, KASASI, DAN PK YANG DITERIMA  
PADA PENGADILAN AGAMA RENGAT, 2006**  
*Number of Appeals and Reobservation Cases Received  
by Rengat Islamic Court, 2006*

<b>BULAN</b> <i>Month</i>	<b>SISA BULAN LALU</b> <i>Last Moth Balance</i>	<b>TERIMA</b> <i>Accepted</i>	<b>DIPUTUSKA</b> <i>N Sentenced</i>	<b>SISA AKHIR BULAN</b> <i>Balance at the end of Month</i>	<b>KETERANGAN</b> <i>Notes</i>
<b>(1)</b>	<b>(2)</b>	<b>(3)</b>	<b>(4)</b>	<b>(5)</b>	<b>(6)</b>
Januari <i>January</i>	35	33	18	50	
Februari <i>February</i>	50	28	23	55	
Maret <i>March</i>	55	31	31	55	
April <i>April</i>	55	23	22	56	
Mei <i>May</i>	56	31	35	52	
Juni <i>June</i>	52	38	28	62	
Juli <i>July</i>	62	28	24	66	
Agustus <i>August</i>	66	26	31	61	
September <i>September</i>	61	37	44	54	
Oktober <i>October</i>	54	12	23	43	
November <i>November</i>	43	30	25	48	
Desember <i>December</i>	48	15	24	39	
<b>JUMLAH</b> <i>Total</i>	-	<b>332</b>	<b>328</b>	-	

**Sumber : Departemen Agama Kabupaten Indragiri Hulu**  
*Source : Department of Religion of Indragiri Hulu Regency*

**TABEL** IV. 4.1  
*Table*

**BANYAKNYA KELUARGA YANG TINGGAL  
DI RUMAH YANG TIDAK LAYAK HUNI  
DI KABUPATEN INDRAGIRI HULU, 2006**

KECAMATAN <i>Sub-district</i>	KONDISI <i>Condition</i>				JUMLAH <i>Total</i>
	SITUASI BURUK	TIDAK ADA MCK	TIDAK ADA GANG/JALAN	GABUNGAN	
(1)	(2)	(3)	(4)	(5)	(6)
1. Peranap	50	50	50	60	210
2. Batang Peranap	50	50	50	-	150
3. Seberida	30	30	30	30	120
4. Batang Cenaku	75	60	60	55	250
5. Batang Gansal	50	50	50	50	200
6. Kelayang	50	50	50	45	195
7. Rakit Kulim	30	30	35	30	125
8. Pasir Penyu	30	30	35	30	125
9. Lirik	25	25	25	25	100
10. Sungai Lala	30	60	30	30	150
11. Lubuk Batu Jaya	30	35	30	30	125
12. Rengat Barat	25	40	35	35	135
13. Rengat	45	50	45	10	150
14. Kuala Cenaku	70	70	70	70	280
<b>Jumlah Total</b>	<b>590</b>	<b>630</b>	<b>595</b>	<b>500</b>	<b>2.315</b>

**Sumber** : Dinas Kesejahteraan Sosial Kabupaten Indragiri Hulu  
*Source* : Department of Social Prosperity Indragiri Hulu Regency

**TABEL**  
*Table* IV. 4.2

**KEADAAN KARANG TARUNA DI KABUPATEN INDRAGIRI HULU, 2006**  
*Condition of Karang Taruna in Indragiri Hulu Regency 2006*

KECAMATAN <i>Sub-district</i>	STATUS KARANG TARUNA <i>Status of Karang Taruna</i>				JUMLAH <i>Total</i>
	TUMBUH <i>Growth</i>	BERKEMBANG <i>Progress</i>	MAJU <i>Advance</i>	PERCONTOHAN <i>Pilot</i>	
(1)	(2)	(3)	(4)	(5)	(6)
1. Peranap	8	3	-	-	11
2. Batang Peranap	9	-	-	-	9
3. Seberida	8	2	-	-	10
4. Batang Cenaku	16	-	-	-	16
5. Batang Gansal	7	1	-	-	8
6. Kelayang	12	1	-	-	13
7. Rakit Kulim	9	-	-	-	9
8. Pasir Penyu	8	1	-	-	9
9. Lirik	14	2	-	-	16
10. Sungai Lala	10	1	-	-	11
11. Lubuk Batu Jaya	9	-	-	-	9
12. Rengat Barat	12	3	-	-	15
13. Rengat	10	4	1	-	15
14. Kuala Cenaku	7	-	-	-	7
<b>JUMLAH</b> <i>Total</i>	<b>139</b>	<b>18</b>	<b>1</b>	<b>-</b>	<b>158</b>

**Sumber** : Dinas Kesejahteraan Sosial Kabupaten Indragiri Hulu  
*Source* : Department of Social Prosperity Indragiri Hulu Regency

**TABEL**  
*Table* IV. 4.3

**PENDUDUK KOMUNITAS ADAT TERPENCIL/MASYARAKAT TERASING  
DI KABUPATEN INDRAGIRI HULU, 2006**  
*Population of Isolated Culture Community/Tribal Community  
in Indragiri Hulu Regency, 2006*

<b>KECAMATAN</b> <i>Sub-district</i>	<b>PENDUDUK</b> <i>Population</i>			<b>KETERANGAN</b> <i>Notes</i>
	<b>LAKI-LAKI</b> <i>Male</i>	<b>PEREMPUAN</b> <i>Female</i>	<b>JUMLAH</b> <i>Total</i>	
<b>(1)</b>	<b>(2)</b>	<b>(3)</b>	<b>(4)</b>	<b>(5)</b>
<b>I. Rengat Barat</b>				
1. Talang Jerinjing	120	140	260	
<b>II. Seberida</b>				
1. Rantau Langsung	87	100	187	
2. Siambul	100	130	230	
3. Usul	10	17	27	
4. Talang lakat	50	57	107	
5. Bukit Lunas	-	-	-	
6. Punt Anai	-	-	-	
<b>III. Rakit Kulim</b>				
1. Tl. 7 bh Tangga	80	104	184	
2. Tl. Durian Cacar	106	200	306	
3. Tl. Selantai	30	39	69	
4. Tl. Sei. Limun	100	125	225	
5. Tl. Sei. Parit	110	55	165	
6. Tl. Gedabu	100	38	138	
7. Tl. Perigi	131	100	231	
<b>JUMLAH</b> <i>Total</i>	<b>1.024</b>	<b>1.105</b>	<b>2.129</b>	

**Sumber : Dinas Kesejahteraan Sosial Kabupaten Indragiri Hulu**  
*Source : Department of Social Prosperity Indragiri Hulu Regency*

**TABEL**  
Table

IV. 4.4

**BANYAKNYA PENDUDUK YANG BERMASALAH DI KABUPATEN INDRAGIRI HULU, 2006**

*Number of Problematic People in Indragiri Hulu Regency, 2006*

KECAMATAN <i>Sub-district</i>	ANAK <i>Children</i>		TUNA SUSILA <i>Hookers</i>	PENGEMIS <i>Beggars</i>	GELANDANGAN <i>Vagrants</i>	NARAPIDANA <i>Prisoners</i>	LANJUT USIA TERLANTAR <i>Neglected Elder</i>	PENYANDANG CACAT <i>Disable People</i>
	TERLANTAR <i>Neglected</i>	NAKAL <i>Naughty</i>						
(1)	(2)	(3)	(4)	(5)	(6)	(7)	(8)	(9)
1. Peranap	360	24	-	-	-	7	440	133
2. Batang Peranap	200	19	-	-	-	9	150	119
3. Seberida	661	39	46	-	-	12	550	140
4. Batang Gansal	325	19	-	-	-	4	375	96
5. Batang Cenaku	525	21	-	-	-	8	650	88
6. Kelayang	635	25	-	-	-	6	480	109
7. Rakit Kulim	250	18	-	-	-	10	200	80
8. Pasir Penyu	421	32	32	-	-	16	450	117
9. Lirik	100	29	-	-	-	4	180	68
10. Sungai Lala	720	35	-	-	-	21	600	101
11. Lubuk Batu Jaya	100	19	-	-	-	21	180	121
12. Rengat Barat	990	23	-	-	-	36	540	46
13. Rengat	785	18	-	-	-	12	875	69
14. Kuala Cenaku	530	-	-	-	-	5	600	85
<b>JUMLAH</b> <i>Total</i>	<b>6.602</b>	<b>321</b>	<b>78</b>	<b>-</b>	<b>-</b>	<b>171</b>	<b>6.270</b>	<b>1.372</b>

Sumber : Dinas Kesejahteraan Sosial Kabupaten Indragiri Hulu

Source : Department of Social Prosperity Indragiri Hulu Regency



**TABEL**  
*Table*

**IV. 4.5**

**SARANA FASILITAS UMUM DI KABUPATEN INDRAGIRI HULU, 2006**  
*Public Facilities in Indragiri Hulu Regency, 2006*

<b>KECAMATAN</b> <i>Sub-district</i>	<b>LAPANGAN OLAH RAGA</b> <i>Sports Facilities</i>	<b>HOTEL/ PENGINAPAN</b> <i>Hotels/Inn</i>	<b>TEMPAT WISATA</b> <i>Tourist Destination</i>	<b>TERMINAL</b> <i>Terminal</i>	<b>RUMAH SAKIT</b> <i>Hospital</i>
<b>(1)</b>	<b>(2)</b>	<b>(3)</b>	<b>(4)</b>	<b>(5)</b>	<b>(6)</b>
1. Peranap	1	3	-	1	-
2. Batang Peranap	-	-	-	-	-
3. Seberida	1	3	1	-	-
4. Batang Cenaku	1	-	-	-	-
5. Batang Gansal	1	-	1	-	-
6. Kelayang	1	-	-	-	-
7. Rakit Kulim	-	-	-	-	-
8. Pasir Penyu	1	5	1	1	-
9. Lirik	1	1	1	1	-
10. Sungai Lala	-	-	-	-	-
11. Lubuk Batu Jaya	-	-	-	-	-
12. Rengat Barat	1	5	-	1	1
13. Rengat	1	5	1	1	-
14. Kuala Cenaku	-	-	-	-	-

**Sumber : Dinas Kesejahteraan Sosial Kabupaten Indragiri Hulu**  
*Source : Department of Social Prosperity Indragiri Hulu Regency*

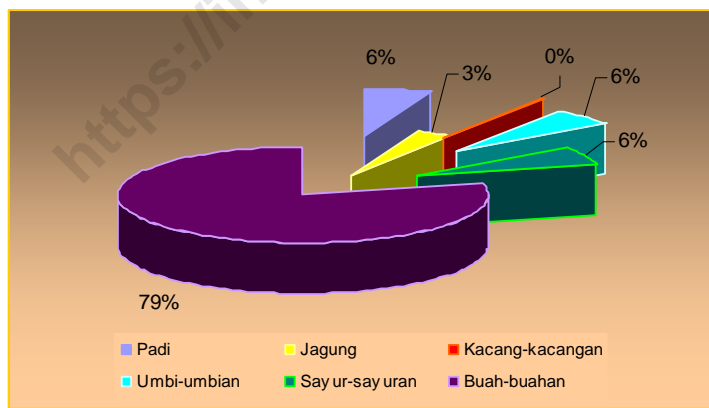
## V. PERTANIAN

### 5.1. Pertanian Tanaman Pangan

Hasil pertanian tanaman pangan di kabupaten Indragiri Hulu pada tahun 2006 rata-rata mengalami kenaikan produksi dibandingkan tahun 2005. Komoditi yang mengalami penurunan produksi hanya beras dan kacang hijau. Produksi beras mengalami penurunan sebesar 44,50% dan secara langsung kondisi ini mengakibatkan kebutuhan konsumsi pangan di setiap kecamatan, masih belum bisa terpenuhi, kecuali kecamatan Kuala Cenaku mengalami surplus beras sebesar 297,81%.

**GRAFIK 4**

**PRODUKSI TANAMAN PANGAN DI KABUPATEN INDRAGIRI HULU, 2006  
(TON)**



### 5.2. Perikanan

Produksi ikan pada tahun 2006 di kabupaten Indragiri Hulu mengalami kenaikan sebesar 5,75% dibandingkan tahun 2005, meskipun produksi ikan perairan umum menurun tetapi produksi ikan kolam meningkat. Produksi ikan kolam sebanyak 697,06 Ton dan ikan perairan umum sebanyak 534.74 Ton.

### **5.3. Peternakan**

Populasi ternak dan unggas pada tahun 2006 di kabupaten mengalami kenaikan sebesar 9,77% dibandingkan tahun 2005. Produksi Telur tahun 2006 juga mengalami kenaikan sebesar 147,66% dibandingkan tahun 2005. Tetapi produksi daging justru mengalami penurunan sebesar 30,99% dibandingkan produksi tahun 2005.

### **5.4. Perkebunan**

Perkebunan dengan pola swadaya murni dan partial untuk keseluruhan komoditi mengalami peningkatan produksi, tetapi juga dikarenakan perluasan lahan perkebunan. Jika dibandingkan dengan tahun 2005, produktivitas tahun 2006 mengalami peningkatan.

### **5.5. Kehutanan**

Berdasarkan data dinas kehutanan pada tahun 2006, luas hutan rakyat di kabupaten Indragiri Hulu adalah 19.560 Hektar, Hutan Produksi seluas 56.037,46 Hektar, dan Lahan Kritis masih sama dengan tahun lalu yaitu 68.488 Hektar.

**TABEL** V. 1.1  
*Table*

**RATA-RATA CURAH HUJAN  
DI KABUPATEN INDRAGIRI HULU, 2002-2006**  
*Average of Rainfall in Indragiri Hulu Regency 2002-2006*

<b>BULAN</b> <i>Month</i>	<b>CURAH HUJAN (mm)</b> <i>Rainfall (mm)</i>				
	<b>2002</b>	<b>2003</b>	<b>2004</b>	<b>2005</b>	<b>2006</b>
<b>(1)</b>	<b>(2)</b>	<b>(3)</b>	<b>(4)</b>	<b>(5)</b>	<b>(6)</b>
1. Januari	280	322	299	119	200
2. Februari	18	241	177	113	170
3. Maret	156	315	276	226	202
4. April	169	340	215	316	347
5. Mei	216	118	161	327	127
6. Juni	149	77	81	168	421
7. Juli	173	244	211	163	457
8. Agustus	68	181	82	270	250
9. September	312	249	173	121	92
10. Oktober	170	289	255	310	139
11. November	258	277	395	339	238
12. Desember	321	347	292	213	281
<b>JUMLAH Total</b>	<b>2.288</b>	<b>3.000</b>	<b>2.617</b>	<b>2.684</b>	<b>2.924</b>

**Sumber : Dinas Pertanian Tanaman Pangan, Hortikultura, Peternakan, dan Perikanan  
Kabupaten Indragiri Hulu**

*Source : Department of Food Crops Agriculture, Holticulture, Farming  
and Fishery of Indragiri Hulu Regency*

**TABEL** V. 1.2  
Table

**PERKEMBANGAN LAHAN SAWAH MENURUT KECAMATAN DI KABUPATEN INDRAGIRI HULU, 2006**  
*Development of Wetland by Subdistrict in Indragiri Hulu Regency, 2006*

KECAMATAN <i>Sub-district</i>	IRIGASI 1/2 TEKNIS <i>Semi Technic Irrigation</i>		SEDERHANA PU <i>Simple PU</i>		IRIGASI NON PU <i>Non PU Irrigation</i>		TADAH HUJAN <i>Cistern</i>		PASANG SURUT <i>Rise and Fall</i>		LEBAK <i>Lowlands</i>		JUMLAH <i>Total</i>		JUMLAH <i>Total</i>
	D	TD	D	TD	D	TD	D	TD	D	TD	D	TD	D	TD	
(1)	(2)	(3)	(4)	(5)	(6)	(7)	(8)	(9)	(10)	(11)	(12)	(13)	(14)	(15)	(16)
1. Peranap	-	-	-	-	-	25	-	1760	-	-	-	-	-	1.785	3.570
2. Batang Peranap	-	-	-	-	-	-	-	90	-	-	-	-	-	90	180
3. Seberida	-	-	75	322	40	214	-	-	-	-	-	-	115	651	1.417
4. Batang Cenaku	-	-	-	-	-	-	-	193	-	-	-	-	-	193	386
5. Batang Gansal	-	-	-	-	-	-	140	32	-	-	-	-	140	172	484
6. Kelayang	400	553	-	-	-	-	75	1060	-	-	-	-	75	1.135	2.345
7. Rakit Kulim	-	-	-	-	-	-	50	500	-	-	-	-	450	1.503	3.456
8. Pasir Penyau	-	-	-	-	-	-	160	320	-	-	-	100	160	580	1.320
9. Lirik	-	-	-	-	-	-	-	180	-	-	17	53	17	250	517
10. Sungai Lala	-	-	-	-	25	30	-	230	-	-	-	20	25	305	635
11. Lubuk Batu Jaya	-	-	-	-	-	-	-	90	-	-	-	41	-	163	294
12. Rengat Barat	-	-	-	-	-	-	-	729	-	-	345	3.000	345	4.075	8.493
13. Rengat	-	-	19	331	224	136	-	-	-	560	-	-	243	1.270	2.783
14. Kuala Cenaku	400	-	110	300	-	-	1.500	1400	1.000	1.400	400	400	3.410	6.910	17.230
<b>Jumlah <i>Total</i></b>	<b>800</b>	<b>553</b>	<b>204</b>	<b>953</b>	<b>289</b>	<b>405</b>	<b>1.925</b>	<b>6.584</b>	<b>1.000</b>	<b>1.960</b>	<b>762</b>	<b>3.614</b>	<b>4.980</b>	<b>19.081</b>	<b>43.110</b>

Sumber : Dinas Pertanian Tanaman Pangan, Hortikultura, Peternakan, dan Perikanan  
Kabupaten Indragiri Hulu

Source : Department of Food Crops Agriculture, Holticulture, Farming and Fishery  
of Indragiri Hulu Regency

Keterangan Note : D : Diusahakan Exertion

TD : Tidak Diusahakan Not Exertion

**TABEL** V. 1.3

**POTENSI LAHAN KERING MENURUT KECAMATAN DI KABUPATEN INDRAGIRI HULU, 2006**

Table

Potential of Dryland by Sub-district in Indragiri Hulu Regency, 2006

KECAMATAN Sub-district	PEKARANGAN Yard	TEGAL/ KEBUN Field/ Farm	LADANG/ HUMA Dry Field	PADANG RUMPUT Savanna	SEMENTARA TIDAK DIUSAHAKAN Not Exertion Temporary	HUTAN RAKYAT People Forest	HUTAN NEGARA State Forest	PERKEBUNAN Plantation	LAIN- LAIN Others	RAWA TIDAK DITANAMI Unplanted Swamp	TAMBAK Fishponds	KOLAM Ponds	JUMLAH Total
(1)	(2)	(3)	(4)	(5)	(6)	(7)	(8)	(9)	(10)	(11)	(12)	(13)	(14)
1. Peranap	900	245	2.904	23	37.663	1.300	19.092	38.422	1.964	1.650	-	7	104.170
2. Batang Peranap	1.175	292	1.660	14	29.506	450	-	19.213	9.804	1.917	-	22	64.053
3. Seberida	1.022	916	1.108	53	5.602	4.895	19.312	18.590	5.123	230	-	34	56.885
4. Batang Cenaku	4.403	3.455	1.954	94	475	1.711	71.175	16.360	541	271	-	32	100.471
5. Batang Gansal	1.238	3.318	3.686	-	15.954	1.100	64.259	38.400	1.256	441	-	5	129.657
6. Kelayang	326	680	1.180	126	7.129	9.219	4.540	21.324	2.260	240	-	21	47.045
7. Rakit Kulim	341	825	1.170	198	6.525	10.086	6.115	11.329	1.440	260	-	16	38.305
8. Pasir Penyu	1.037	323	120	54	384	157	3.574	1.369	831	284	-	42	8.175
9. Lirik	577	1.558	375	145	241	199	5.043	10.000	3.039	118	-	15	21.310
10. Sungai Lala	383	170	257	1.630	-	1.611	1.348	2.060	271	108	-	29	7.867
11. Lubuk Batu Jaya	3.000	1.800	807	6	250	631	2.231	12.393	689	69	-	84	21.960
12. Rengat Barat	3.411	11.095	27.151	-	1.174	-	-	43.044	146	2.000	-	5	88.026
13. Rengat	947	1.809	896	55	2.386	205	58.207	7.200	729	5.152	-	24	77.610
14. Kuala Cenaku	446	4.000	2.000	500	1.370	2.000	20.447	3.000	301	951	-	200	35.215
<b>JUMLAH Total</b>	<b>19.206</b>	<b>30.486</b>	<b>45.268</b>	<b>2.898</b>	<b>108.659</b>	<b>33.564</b>	<b>275.343</b>	<b>242.704</b>	<b>28.394</b>	<b>13.691</b>	<b>-</b>	<b>536</b>	<b>800.749</b>

Sumber : Dinas Pertanian Tanaman Pangan, Hortikultura, Peternakan, dan Perikanan

Kabupaten Indragiri Hulu

Source : Department of Food Crops Agriculture, Horticulture Animal Husbandry and Fishery  
of Indragiri Hulu Regency

**TABEL** V. 1.4  
Table

**LUAS TANAM, PANEN, DAN PRODUKSI PADI  
DI KABUPATEN INDRAGIRI HULU, 2006**  
*Planting Area, Harvest, and Production of Paddy in Indragiri Hulu, 2006*

**Bentuk Hasil : GKG**  
*Production Kind : Dry Milled Rice*

KECAMATAN <i>Sub-district</i>	LUAS TANAM (Ha) <i>Planting Area (Hectares)</i>	PANEN	PRODUKSI (Ton) <i>Production (Tons)</i>	PRODUKTIFITAS (Ton / Ha) <i>Productivity (Ton/Hectares)</i>
		BERHASIL (Ha) <i>Successful Harvest (Hectares)</i>		
(1)	(2)	(3)	(4)	(5)
1. Peranap	57	60	117,60	1,96
2. Batang Peranap	199	44	113,96	2,59
3. Seberida	125	40	113,00	2,83
4. Batang Cenaku	1.572	830	1.577,00	1,90
5. Batang Gansal	147	13	31,28	2,41
6. Kelayang	57	73	205,44	2,81
7. Rakit Kulim	131	40	125,60	3,14
8. Pasir Penyau	97	157	517,80	3,30
9. Lirik	-	20	60,20	3,01
10. Sungai Lala	19	11	16,06	1,46
11. Lubuk Batu Jaya	-	-	-	-
12. Rengat Barat	345	345	748,65	2,17
13. Rengat	224	226	265,58	3,83
14. Kuala Cenaku	2.850	2.881	10.515,65	3,65
<b>JUMLAH</b> <i>Total</i>	<b>5.823</b>	<b>4.740</b>	<b>14.407,82</b>	<b>3,12</b>

**Sumber : Dinas Pertanian Tanaman Pangan, Hortikultura, Peternakan, dan Perikanan  
Kabupaten Indragiri Hulu**

*Source : Department of Food Crops Agriculture, Holticulture Animal Husbandry and Fishery  
of Indragiri Hulu Regency*

**TABEL** V. 1.5  
Table

**LUAS TANAM, PANEN, DAN PRODUKSI PADI SAWAH  
DI KABUPATEN INDRAGIRI HULU, 2006**  
*Planting Area, Harvest, and Production of Wetland Paddy  
in Indragiri Hulu, 2006*

KECAMATAN <i>Sub-district</i>	LUAS TANAM (Ha) <i>Planting Area (Hectares)</i>	PANEN BERHASIL (Ha) <i>Successful Harvest (Hectares)</i>	Bentuk Hasil : GKG <i>Production Kind : Dry Milled Rice</i>	
			PRODUKSI (Ton) <i>Production (Tons)</i>	PRODUKTIFITAS (Ton / Ha) <i>Productivity (Ton/Hectares)</i>
(1)	(2)	(3)	(4)	(5)
1. Peranap	-	-	-	-
2. Batang Peranap	-	-	-	-
3. Seberida	-	40	113,00	2,83
4. Batang Cenaku	7	-	-	-
5. Batang Gansal	60	11	28,38	2,58
6. Kelayang	22	22	53,46	2,43
7. Rakit Kulim	63	40	125,60	3,14
8. Pasir Penyau	65	100	324,00	3,24
9. Lirik	-	6	15,12	2,52
10. Sungai Lala	-	-	-	-
11. Lubuk Batu Jaya	-	-	-	-
12. Rengat Barat	345	345	748,65	2,17
13. Rengat	224	226	865,58	3,83
14. Kuala Cenaku	2.850	2.881	10.515,65	3,65
<b>JUMLAH</b> <i>Total</i>	<b>3.636</b>	<b>3.671</b>	<b>12.789,44</b>	<b>3,48</b>

Sumber : Dinas Pertanian Tanaman Pangan, Hortikultura, Peternakan, dan Perikanan  
Kabupaten Indragiri Hulu

Source : Department of Food Crops Agriculture, Horticulture Animal Husbandry and Fishery  
of Indragiri Hulu Regency



**TABEL** V. 1.6  
Table

**LUAS TANAM, PANEN, DAN PRODUKSI PADI LADANG  
DI KABUPATEN INDRAGIRI HULU, 2006**

*Planting Area, Harvest, and Production of Dryland Paddy in Indragiri Hulu, 2006*

KECAMATAN <i>Sub-district</i>	LUAS TANAM (Ha) <i>Planting Area (Hectares)</i>	PANEN BERHASIL (Ha) <i>Successful Harvest (Hectares)</i>	Bentuk Hasil	: GKG
			PRODUKSI (Ton) <i>Production (Tons)</i>	: <i>Dry Milled Rice</i>
(1)	(2)	(3)	(4)	(5)
1. Peranap	57	60	117,60	1,96
2. Batang Peranap	199	44	113,96	2,59
3. Seberida	125	-	1.577,00	-
4. Batang Cenaku	1565	830	2,90	1,90
5. Batang Gansal	87	2	151,98	1,45
6. Kelayang	35	51	-	2,98
7. Rakit Kulim	68	-	193,80	-
8. Pasir Penyu	32	57	45,08	3,40
9. Lirik	-	14	16,06	3,22
10. Sungai Lala	19	11	-	1,46
11. Lubuk Batu Jaya	-	-	-	-
12. Rengat Barat	-	-	-	-
13. Rengat	-	-	-	-
14. Kuala Cenaku	-	-	-	-
<b>JUMLAH</b> <i>.Total</i>	<b>2.187</b>	<b>1.069</b>	<b>2.218,38</b>	<b>19,00</b>

**Sumber : Dinas Pertanian Tanaman Pangan, Hortikultura, Peternakan, dan Perikanan  
Kabupaten Indragiri Hulu**

*Source : Department of Food Crops Agriculture, Holticulture Animal Husbandry and Fishery  
of Indragiri Hulu Regency*

**TABEL** V. 1.7  
Table

**LUAS TANAM, PANEN, DAN PRODUKSI PALAWIJA DI INDRAGIRI HULU, 2006**  
*Planting Area, Harvest, and Production of Food Crops in Indragiri Hulu, 2006*

<b>KOMODITI</b> <i>Commodity</i>	<b>LUAS TANAM</b> <b>(Ha)</b> <i>Planting Area</i> <i>(Hectares)</i>	<b>PANEN</b> <b>MUDA</b> <b>(Ha)</b> <i>Early</i> <i>Harvest</i> <i>(Hectares)</i>	<b>PANEN</b> <b>BERHASIL</b> <b>(Ha)</b> <i>Successful</i> <i>Harvest</i> <i>(Hectares)</i>	<b>PRODUKSI</b> <b>(Ton)</b> <i>Production</i> <i>(Tons)</i>	<b>PRODUKTIFITAS</b> <b>(Ton / Ha)</b> <i>Productivity</i> <i>(Ton/Hectares)</i>
<b>(1)</b>	<b>(2)</b>	<b>(3)</b>	<b>(4)</b>	<b>(5)</b>	<b>(6)</b>
1. Jagung <i>Corn</i>	1.418	189	942	3.334	3,54
2. Kedelai <i>Soybean</i>	128	25	86	140	1,62
3. Kacang Tanah <i>Peanut</i>	253	-	246	374	1,52
4. Kacang Hijau <i>Mung Beans</i>	70	-	60	59	0,98
5. Ubi Kayu <i>Cassava</i>	381	-	349	6.556	18,78
6. Ubi Jalar <i>Root's Cassava</i>	165	-	134	1.283	9,57
<b>JUMLAH</b> <i>Total</i>	<b>2.415</b>	<b>214</b>	<b>1.817</b>	<b>11.745</b>	<b>6,46</b>

**Sumber : Dinas Pertanian Tanaman Pangan, Hortikultura, Peternakan, dan Perikanan  
Kabupaten Indragiri Hulu**

*Source : Department of Food Crops Agriculture, Holticulture, Farming and Fishery  
of Indragiri Hulu Regency*

**TABEL**  
Table

V. 1.8

**LUAS TANAM, PANEN, DAN PRODUKSI JAGUNG  
DI KABUPATEN INDRAGIRI HULU, 2006**  
*Planting Area, Harvest, and Production of Corn  
in Indragiri Hulu, 2006*

KECAMATAN <i>Sub-district</i>	LUAS TANAM (Ha) <i>Planting Area (Hectares)</i>	LUAS PANEN (Ha) <i>Harvest Area (Hectares)</i>		PRODUKSI (Ton) <i>Production (Tons)</i>	PRODUKTIFITAS (Ton / Ha) <i>Productivity (Ton/Hectares)</i>
		MUDA <i>Unripe</i>	TUA <i>Ripe</i>		
		(3)	(4)		
(1)	(2)	(3)	(4)	(5)	(6)
1. Peranap	60	15	10	64,00	6,40
2. Batang Peranap	40	9	11	18,92	1,72
3. Seberida	2	2	-	-	-
4. Batang Cenaku	50	-	24	153,60	6,40
5. Batang Gansal	10	-	5	12,65	2,53
6. Kelayang	20	1	16	32,16	2,01
7. Rakit Kulim	10	3	4	7,40	1,85
8. Pasir Peny	85	-	75	201,75	2,69
9. Lirik	59	24	39	113,88	2,92
10. Sungai Lala	41	17	14	35,98	2,57
11. Lubuk Batu Jaya	-	-	-	-	-
12. Rengat Barat	626	111	515	1.488,35	2,89
13. Rengat	232	-	104	424,32	4,08
14. Kuala Cenaku	183	7	125	781,25	6,25
<b>JUMLAH</b> <i>Total</i>	<b>1.418</b>	<b>189</b>	<b>942</b>	<b>3.334,26</b>	<b>3,54</b>

**Sumber : Dinas Pertanian Tanaman Pangan, Hortikultura, Peternakan, dan Perikanan  
Kabupaten Indragiri Hulu**

*Source : Department of Food Crops Agriculture, Holticulture Animal Husbandry and Fishery  
of Indragiri Hulu Regency*

**TABEL**  
*Table*      **V. 1.9**

**LUAS TANAM, PANEN, DAN PRODUKSI KEDELAI  
DI KABUPATEN INDRAGIRI HULU, 2006**

*Planting Area, Harvest, and Production of Soybeans  
in Indragiri Hulu, 2006*

KECAMATAN <i>Sub-district</i>	LUAS TANAM (Ha) <i>Planting Area (Hectares)</i>	LUAS PANEN (Ha) <i>Harvest Area (Hectares)</i>		PRODUKSI (Ton) <i>Production (Tons)</i>	Bentuk Hasil : Biji Kering <i>Product Type : Dry Seed</i>
		MUDA <i>Unripe</i>	TUA <i>Ripe</i>	PRODUKTIFITAS (Ton / Ha) <i>Productivity (Ton/Hectares)</i>	
		(3)	(4)	(5)	(6)
1. Peranap	2	-	2	1,12	0,56
2. Batang Peranap	7	-	-	-	-
3. Seberida	-	-	-	-	-
4. Batang Cenaku	3	-	6	9,60	1,60
5. Batang Gansal	10	-	4	6,52	1,63
6. Kelayang	4	1	1	14,97	14,97
7. Rakit Kulim	6	-	5	8,55	1,71
8. Pasir Penyu	8	-	9	1,67	0,19
9. Lirik	-	-	-	-	-
10. Sungai Lala	-	-	-	-	-
11. Lubuk Batu Jaya	-	-	-	-	-
12. Rengat Barat	22	15	2	3,20	1,60
13. Rengat	26	-	24	37,20	1,55
14. Kuala Cenaku	40	9	33	56,76	1,72
<b>JUMLAH</b> <i>Total</i>	<b>128</b>	<b>25</b>	<b>86</b>	<b>139,59</b>	<b>1,62</b>

**Sumber : Dinas Pertanian Tanaman Pangan, Hortikultura, Peternakan, dan Perikanan  
Kabupaten Indragiri Hulu**

*Source : Department of Food Crops Agriculture, Horticulture Animal Husbandry and Fishery  
of Indragiri Hulu Regency*

**TABEL**  
Table

V. 1.10

**LUAS TANAM, PANEN, DAN PRODUKSI KACANG TANAH  
DI KABUPATEN INDRAGIRI HULU, 2006**

*Planting Area, Harvest, and Production of Peanut in Indragiri Hulu, 2006*

KECAMATAN <i>Sub-district</i>	LUAS TANAM (Ha) <i>Planting Area (Hectares)</i>	PANEN BERHASIL (Ha) <i>Successful Harvest (Hectares)</i>	Bentuk Hasil : Biji Kering <i>Product Type : Dry Seed</i>	
			PRODUKSI (Ton) <i>Production (Tons)</i>	PRODUKTIFITAS (Ton / Ha) <i>Productivity (Ton/Hectares)</i>
(1)	(2)	(3)	(4)	(5)
1. Peranap	19	12	28,08	2,34
2. Batang Peranap	12	7	8,68	1,24
3. Seberida	-	2	2,56	1,28
4. Batang Cenaku	20	27	33,48	1,24
5. Batang Gansal	6	1	2,21	2,21
6. Kelayang	5	5	7,85	1,57
7. Rakit Kulim	5	3	5,16	1,72
8. Pasir Penyu	7	9	13,50	1,50
9. Lirik	31	32	64,00	2,00
10. Sungai Lala	-	-	-	-
11. Lubuk Batu Jaya	-	-	-	-
12. Rengat Barat	89	71	102,24	1,44
13. Rengat	35	55	74,25	1,35
14. Kuala Cenaku	24	22	31,68	1,44
<b>JUMLAH</b> <i>Total</i>	<b>253</b>	<b>246</b>	<b>373,69</b>	<b>1,52</b>

**Sumber : Dinas Pertanian Tanaman Pangan, Hortikultura, Peternakan, dan Perikanan  
Kabupaten Indragiri Hulu**

*Source : Department of Food Crops Agriculture, Holticulture Animal Husbandry and Fishery  
of Indragiri Hulu Regency*

**TABEL**  
Table

V. 1.11

**LUAS TANAM, PANEN, DAN PRODUKSI KACANG HIJAU  
DI KABUPATEN INDRAGIRI HULU, 2006**

*Planting Area, Harvest, and Production of Mung Beans  
in Indragiri Hulu, 2006*

KECAMATAN <i>Sub-district</i>	LUAS TANAM (Ha) <i>Planting Area (Hectares)</i>	LUAS PANEN (Ha) <i>Harvest Area (Hectares)</i>	Bentuk Hasil : Biji Kering <i>Product Type : Dry Seed</i>	
			PRODUKSI (Ton) <i>Production (Tons)</i>	PRODUKTIFITAS (Ton / Ha) <i>Productivity (Ton/Hectares)</i>
(1)	(2)	(3)	(4)	(5)
1. Peranap	-	-	-	-
2. Batang Peranap	13	3	3,12	1,04
3. Seberida	3	4	5,12	1,28
4. Batang Cenaku	4	4	3,84	0,96
5. Batang Gansal	-	-	-	-
6. Kelayang	6	4	5,80	1,40
7. Rakit Kulim	4	2	3,02	1,51
8. Pasir Penyu	6	8	11,20	1,40
9. Lirik	-	-	-	-
10. Sungai Lala	-	-	-	-
11. Lubuk Batu Jaya	-	-	-	-
12. Rengat Barat	-	-	-	1,28
13. Rengat	14	15	17,70	1,18
14. Kuala Cenaku	20	20	9,00	0,45
<b>JUMLAH</b> <i>Total</i>	<b>70</b>	<b>60</b>	<b>58,80</b>	<b>0,98</b>

**Sumber : Dinas Pertanian Tanaman Pangan, Hortikultura, Peternakan, dan Perikanan  
Kabupaten Indragiri Hulu**

*Source : Department of Food Crops Agriculture, Holticulture Animal Husbandry and Fishery  
of Indragiri Hulu Regency*

**TABEL**  
Table

V. 1.12

**LUAS TANAM, PANEN, DAN PRODUKSI UBI KAYU  
DI KABUPATEN INDRAGIRI HULU, 2006**

*Planting Area, Harvest, and Production of Cassava in Indragiri Hulu, 2006*

KECAMATAN <i>Sub-district</i>	LUAS TANAM (Ha) <i>Planting Area (Hectares)</i>	LUAS PANEN (Ha) <i>Harvest Area (Hectares)</i>	Bentuk Hasil	: Umbi Basah
			<i>Product Type</i>	<i>Wet Roots</i>
(1)	(2)	(3)	PRODUKSI (Ton) <i>Production (Tons)</i>	PRODUKTIFITAS (Ton / Ha) <i>Productivity (Ton/Hectares)</i>
1. Peranap	24	30	337,20	11,24
2. Batang Peranap	53	25	443,25	17,73
3. Seberida	-	3	52,80	17,60
4. Batang Cenaku	8	11	147,40	13,40
5. Batang Gansal	14	8	108,40	13,55
6. Kelayang	11	10	240,50	24,05
7. Rakit Kulim	6	3	66,60	22,20
8. Pasir Penyu	53	58	1.063,14	18,33
9. Lirik	42	47	1.156,67	24,61
10. Sungai Lala	27	17	19,21	1,13
11. Lubuk Batu Jaya	-	-	-	-
12. Rengat Barat	75	90	2.198,70	24,43
13. Rengat	48	30	450,00	15,00
14. Kuala Cenaku	20	17	272,00	16,00
<b>JUMLAH</b> <i>Total</i>	<b>381</b>	<b>349</b>	<b>6.555,87</b>	<b>18,78</b>

**Sumber : Dinas Pertanian Tanaman Pangan, Hortikultura, Peternakan, dan Perikanan  
Kabupaten Indragiri Hulu**

*Source : Department of Food Crops Agriculture, Holticulture Animal Husbandry and Fishery  
of Indragiri Hulu Regency*

**TABEL**  
Table

V. 1.13

**LUAS TANAM, PANEN, DAN PRODUKSI UBI JALAR  
DI KABUPATEN INDRAGIRI HULU, 2006**

*Planting Area, Harvest, and Production of Root Cassava  
in Indragiri Hulu, 2006*

KECAMATAN <i>Sub-district</i>	LUAS TANAM (Ha) <i>Planting Area (Hectares)</i>	LUAS PANEN (Ha) <i>Harvest Area (Hectares)</i>	Bentuk Hasil	: Umbi Basah
			<i>Product Type</i>	<i>: Wet Roots</i>
(1)	(2)	(3)	PRODUKSI (Ton) <i>Production (Tons)</i>	PRODUKTIFITAS (Ton / Ha) <i>Productivity (Ton/Hectares)</i>
1. Peranap	8	3	20,40	6,80
2. Batang Peranap	14	6	51,12	8,52
3. Seberida	1	2	18,14	9,07
4. Batang Cenaku	1	-	-	-
5. Batang Gansal	6	4	37,64	9,41
6. Kelayang	4	4	59,44	14,86
7. Rakit Kulim	5	2	28,96	14,48
8. Pasir Penyu	9	11	55,66	5,06
9. Lirik	24	25	375,00	15,00
10. Sungai Lala	-	-	-	-
11. Lubuk Batu Jaya	-	-	-	-
12. Rengat Barat	24	19	42,94	2,26
13. Rengat	40	34	248,20	7,30
14. Kuala Cenaku	29	24	345,60	14,40
<b>JUMLAH</b> <i>Total</i>	<b>165</b>	<b>134</b>	<b>1.283,10</b>	<b>9,58</b>

**Sumber : Dinas Pertanian Tanaman Pangan, Hortikultura, Peternakan, dan Perikanan  
Kabupaten Indragiri Hulu**

*Source : Department of Food Crops Agriculture, Horticulture Animal Husbandry and Fishery  
of Indragiri Hulu Regency*



**TABEL** V. 1.14  
Table

**KEADAAN TANAM, PANEN, DAN PRODUKSI SAYURAN  
DI KABUPATEN INDRAGIRI HULU, 2006**

*Condition of Planting, Harvest and Production of Vegetables  
in Indragiri Hulu Regency, 2006*

**Bentuk Hasil : Daun / Buah Segar**  
*Product Type : Fresh Leaf/ Fruits*

<b>KOMODITI</b> <i>Commodity</i>	<b>TANAMAN SISA AKHIR TAHUN (Ha)</b> <i>End Of The Year's Plant Reminder (Hectares)</i>	<b>PENANAMAN BARU (Ha)</b> <i>New Planting (Hectares)</i>	<b>RUSAK/TIDAK BERHASIL (Ha)</b> <i>Damaged/ Unsuccessful (Hectares)</i>	<b>PANEN BERHASIL (Ha)</b> <i>Succesful Harvest (Hectares)</i>	<b>PRODUKSI (Ton)</b> <i>Production (Tons)</i>
(1)	(2)	(3)	(4)	(5)	(6)
1. Kacang Panjang	44	283	18	275	1099,28
2. Cabe	76	329	13	282	947,40
3. Terung	37	162	11	140	2060,50
4. Ketimun	34	330	21	307	4320,60
5. Kangkung	19	205	6	187	1928,50
6. Bayam	20	274	5	265	927,10
<b>JUMLAH</b> <i>Total</i>	<b>230</b>	<b>1.583</b>	<b>74</b>	<b>1.456</b>	<b>11.283,38</b>

**Sumber : Dinas Pertanian Tanaman Pangan, Hortikultura, Peternakan, dan Perikanan  
Kabupaten Indragiri Hulu**

*Source : Department of Food Crops Agriculture, Holticulture Animal Husbandry and Fishery  
of Indragiri Hulu Regency*

**TABEL**  
*Table* V. 1.15

**KEADAAN TANAM, PANEN, DAN PRODUKSI KACANG PANJANG  
DI KABUPATEN INDRAGIRI HULU, 2006**

*Condition of Planting, Harvest and Production of Long Beans  
in Indragiri Hulu Regency, 2006*

**Bentuk Hasil : Buah Segar**  
*Product Type : Fresh Fruits*

<b>KOMODITI</b> <i>Commodity</i>	<b>TANAMAN</b>	<b>PENANAMAN</b> <b>BARU</b> <i>New Planting</i> <i>(Hectares)</i>	<b>RUSAK/TIDAK</b>	<b>PANEN</b>	<b>PRODUKSI</b> <i>Production</i> <i>(Tons)</i>
	<b>SISA</b> <b>AKHIR</b> <b>TAHUN</b> <i>End Of The</i> <i>Year's Plant</i> <i>Reminder</i> <i>(Hectares)</i>		<b>BERHASIL</b> <b>(Ha)</b> <i>Damaged/</i> <i>Unsuccessful</i> <i>(Hectares)</i>	<b>BERHASIL</b> <b>(Ha)</b> <i>Succesful</i> <i>Harvest</i> <i>(Hectares)</i>	
<b>(1)</b>	<b>(2)</b>	<b>(3)</b>	<b>(4)</b>	<b>(5)</b>	<b>(6)</b>
1. Peranap	3	22	1	18	55,44
2. Batang Peranap	4	20	2	18	52,74
3. Seberida	-	3	-	4	14,52
4. Batang Cenaku	3	9	-	10	34,50
5. Batang Gansal	7	18	-	16	90,08
6. Kelayang	-	11	2	11	117,00
7. Rakit Kulim	1	5	-	5	71,50
8. Pasir Peny	4	12	-	11	117,00
9. Lirik	5	41	-	52	140,90
10. Sungai Lala	6	44	8	23	38,02
11. Lubuk Batu Jaya	-	-	-	-	-
12. Rengat Barat	8	46	-	48	189,12
13. Rengat	3	22	-	26	94,64
14. Kuala Cenaku	-	30	5	33	83,82
<b>JUMLAH</b> <i>Total</i>	<b>44</b>	<b>283</b>	<b>18</b>	<b>275</b>	<b>1.099,28</b>

**Sumber : Dinas Pertanian Tanaman Pangan, Hortikultura, Peternakan, dan Perikanan  
Kabupaten Indragiri Hulu**

*Source : Department of Food Crops Agriculture, Holticulture Animal Husbandry and Fishery  
of Indragiri Hulu Regency*

**TABEL** V. 1.16  
Table

**KEADAAN TANAM, PANEN, DAN PRODUKSI CABE  
DI KABUPATEN INDRAGIRI HULU, 2006**

*Condition of Planting, Harvest and Production of Chili  
in Indragiri Hulu Regency, 2006*

**Bentuk Hasil : Buah Segar**  
*Product Type : Fresh Fruits*

<b>KOMODITI</b> <i>Commodity</i>	<b>TANAMAN SISA AKHIR TAHUN (Ha)</b> <i>End Of The Year's Plant Reminder (Hectares)</i>	<b>PENANAMAN BARU (Ha)</b> <i>New Planting (Hectares)</i>	<b>RUSAK/TIDAK BERHASIL (Ha)</b> <i>Damaged/ Unsuccessful (Hectares)</i>	<b>PANEN BERHASIL (Ha)</b> <i>Successful Harvest (Hectares)</i>	<b>PRODUKSI (Ton)</b> <i>Production (Tons)</i>
<b>(1)</b>	<b>(2)</b>	<b>(3)</b>	<b>(4)</b>	<b>(5)</b>	<b>(6)</b>
1. Peranap	2	5	-	5	32,60
2. Batang Peranap	6	19	2	16	60,70
3. Seberida	1	2	-	2	31,00
4. Batang Cenaku	5	2	-	3	40,50
5. Batang Gansal	3	7	-	4	48,60
6. Kelayang	-	5	2	5	121,00
7. Rakit Kulim	1	2	-	2	45,00
8. Pasir Penyu	12	6	-	3	50,40
9. Lirik	6	-	-	-	47,60
10. Sungai Lala	28	52	3	31	75,00
11. Lubuk Batu Jaya	-	-	-	-	-
12. Rengat Barat	10	22	-	29	164,50
13. Rengat	2	22	-	25	167,00
14. Kuala Cenaku	-	18	6	15	63,50
<b>JUMLAH</b> <i>Total</i>	<b>76</b>	<b>162</b>	<b>13</b>	<b>140</b>	<b>947,40</b>

**Sumber : Dinas Pertanian Tanaman Pangan, Hortikultura, Peternakan, dan Perikanan  
Kabupaten Indragiri Hulu**

*Source : Department of Food Crops Agriculture, Horticulture Animal Husbandry and Fishery  
of Indragiri Hulu Regency*

**TABEL**  
*Table* V. 1.17

**KEADAAN TANAM, PANEN, DAN PRODUKSI TERUNG  
DI KABUPATEN INDRAGIRI HULU, 2006**

*Condition of Planting, Harvest and Production of Eggplant  
in Indragiri Hulu Regency, 2006*

**Bentuk Hasil : Buah Segar**  
*Product Type : Fresh Fruits*

<b>KOMODITI</b> <i>Commodity</i>	<b>TANAMAN SISA AKHIR TAHUN (Ha)</b> <i>End Of The Year's Plant Reminder (Hectares)</i>	<b>PENANAMAN BARU (Ha)</b> <i>New Planting (Hectares)</i>	<b>RUSAK/TIDAK BERHASIL (Ha)</b> <i>Damaged/ Unsuccessful (Hectares)</i>	<b>PANEN BERHASIL (Ha)</b> <i>Succesful Harvest (Hectares)</i>	<b>PRODUKSI (Ton)</b> <i>Production (Tons)</i>
<b>(1)</b>	<b>(2)</b>	<b>(3)</b>	<b>(4)</b>	<b>(5)</b>	<b>(6)</b>
1. Peranap	2	5	-	5	32,00
2. Batang Peranap	5	19	2	16	196,50
3. Seberida	-	2	-	2	85,00
4. Batang Cenaku	-	2	-	3	20,00
5. Batang Gansal	3	7	-	4	142,50
6. Kelayang	-	5	2	5	235,00
7. Rakit Kulim	-	2	-	2	142,50
8. Pasir Penyu	3	6	-	3	40,00
9. Lirik	-	-	-	-	-
10. Sungai Lala	15	52	2	31	200,00
11. Lubuk Batu Jaya	-	-	-	-	-
12. Rengat Barat	3	22	-	29	448,00
13. Rengat	6	22	-	25	384,00
14. Kuala Cenaku	-	18	5	15	135,00
<b>JUMLAH</b> <i>Total</i>	<b>37</b>	<b>162</b>	<b>11</b>	<b>140</b>	<b>2.060,50</b>

**Sumber : Dinas Pertanian Tanaman Pangan, Hortikultura, Peternakan, dan Perikanan  
Kabupaten Indragiri Hulu**

*Source : Department of Food Crops Agriculture, Holticulture Animal Husbandry and Fishery  
of Indragiri Hulu Regency*

**TABEL**  
Table

V. 1.18

**KEADAAN TANAM, PANEN, DAN PRODUKSI KETIMUN  
DI KABUPATEN INDRAGIRI HULU, 2006**

*Condition of Planting, Harvest and Production of Cucumber  
in Indragiri Hulu Regency, 2006*

**Bentuk Hasil : Buah Segar**  
*Product Type : Fresh Fruits*

<b>KOMODITI</b> <i>Commodity</i>	<b>TANAMAN SISA AKHIR TAHUN (Ha)</b> <i>End Of The Year's Plant Reminder (Hectares)</i>	<b>PENANAMAN BARU (Ha)</b> <i>New Planting (Hectares)</i>	<b>RUSAK/TIDAK BERHASIL (Ha)</b> <i>Damaged/ Unsuccessful (Hectares)</i>	<b>PANEN BERHASIL (Ha)</b> <i>Succesful Harvest (Hectares)</i>	<b>PRODUKSI (Ton)</b> <i>Production (Tons)</i>
<b>(1)</b>	<b>(2)</b>	<b>(3)</b>	<b>(4)</b>	<b>(5)</b>	<b>(6)</b>
1. Peranap	1	8	2	6	33,70
2. Batang Peranap	5	12	2	9	101,00
3. Seberida	1	9	-	11	225,00
4. Batang Cenaku	-	3	-	6	72,50
5. Batang Gansal	3	10	-	9	222,50
6. Kelayang	-	11	3	10	483,50
7. Rakit Kulim	1	7	-	6	252,50
8. Pasir Penyu	5	11	-	13	180,00
9. Lirik	4	35	-	39	513,30
10. Sungai Lala	7	114	8	79	630,00
11. Lubuk Batu Jaya	-	-	-	-	-
12. Rengat Barat	5	51	-	58	810,00
13. Rengat	2	22	1	27	431,60
14. Kuala Cenaku	-	37	5	34	365,00
<b>JUMLAH</b> <i>Total</i>	<b>34</b>	<b>330</b>	<b>21</b>	<b>307</b>	<b>4.320,60</b>

**Sumber : Dinas Pertanian Tanaman Pangan, Hortikultura, Peternakan, dan Perikanan  
Kabupaten Indragiri Hulu**

*Source : Department of Food Crops Agriculture, Holticulture Animal Husbandry and Fishery  
of Indragiri Hulu Regency*

**TABEL**  
Table

V. 1.19

**KEADAAN TANAM, PANEN, DAN PRODUKSI KANGKUNG  
DI KABUPATEN INDRAGIRI HULU, 2006**

*Condition of Planting, Harvest and Production of Kangkong  
in Indragiri Hulu Regency, 2006*

**Bentuk Hasil : Daun Segar**  
*Product Type : Fresh Leaf*

<b>KOMODITI</b> <i>Commodity</i>	<b>TANAMAN SISA AKHIR TAHUN (Ha)</b> <i>End Of The Year's Plant Reminder (Hectares)</i>	<b>PENANAMAN BARU (Ha)</b> <i>New Planting (Hectares)</i>	<b>RUSAK/TIDAK BERHASIL (Ha) Damaged/ Unsuccessful (Hectares)</b>	<b>PANEN BERHASIL (Ha)</b> <i>Successful Harvest (Hectares)</i>	<b>PRODUKSI (Ton)</b> <i>Production (Tons)</i>
(1)	(2)	(3)	(4)	(5)	(6)
1. Peranap	1	1	-	-	-
2. Batang Peranap	3	3	-	1	10,00
3. Seberida	2	12	-	11	132,50
4. Batang Cenaku	-	-	-	-	-
5. Batang Gansal	3	3	-	-	-
6. Kelayang	-	11	2	11	220,00
7. Rakit Kulim	1	6	-	5	110,00
8. Pasir Penyu	3	6	-	7	130,00
9. Lirik	-	-	-	-	-
10. Sungai Lala	6	67	14	47	263,50
11. Lubuk Batu Jaya	-	-	-	-	-
12. Rengat Barat	-	77	-	85	850,00
13. Rengat	-	-	-	-	-
14. Kuala Cenaku	-	19	3	20	212,50
<b>JUMLAH</b> <i>Total</i>	<b>19</b>	<b>205</b>	<b>19</b>	<b>187</b>	<b>1.928,50</b>

**Sumber : Dinas Pertanian Tanaman Pangan, Hortikultura, Peternakan, dan Perikanan  
Kabupaten Indragiri Hulu**

*Source : Department of Food Crops Agriculture, Holticulture Animal Husbandry and Fishery  
of Indragiri Hulu Regency*

**TABEL**  
Table

V. 1.20

**KEADAAN TANAM, PANEN, DAN PRODUKSI BAYAM  
DI KABUPATEN INDRAGIRI HULU, 2006**

*Condition of Planting, Harvest and Production of Spinach  
in Indragiri Hulu Regency, 2006*

**Bentuk Hasil : Daun Segar**  
*Product Type : Fresh Leaf*

<b>KOMODITI</b> <i>Commodity</i>	<b>TANAMAN SISA AKHIR TAHUN (Ha)</b> <i>End Of The Year's Plant Reminder (Hectares)</i>	<b>PENANAMAN BARU (Ha)</b> <i>New Planting (Hectares)</i>	<b>RUSAK/TIDAK BERHASIL (Ha)</b> <i>Damaged/ Unsuccessful (Hectares)</i>	<b>PANEN BERHASIL (Ha)</b> <i>Successful Harvest (Hectares)</i>	<b>PRODUKSI (Ton)</b> <i>Production (Tons)</i>
<b>(1)</b>	<b>(2)</b>	<b>(3)</b>	<b>(4)</b>	<b>(5)</b>	<b>(6)</b>
1. Peranap	-	-	-	-	-
2. Batang Peranap	3	15	-	11	51,00
3. Seberida	2	19	-	18	51,50
4. Batang Cenaku	-	-	-	-	-
5. Batang Gansal	-	-	-	-	-
6. Kelayang	-	16	2	15	107,00
7. Rakit Kulim	1	14	-	13	95,50
8. Pasir Penyu	2	5	-	7	113,50
9. Lirik	1	42	-	46	93,70
10. Sungai Lala	10	53	6	37	50,50
11. Lubuk Batu Jaya	-	-	-	-	-
12. Rengat Barat	-	76	-	83	205,00
13. Rengat	1	14	-	14	59,10
14. Kuala Cenaku	-	20	2	21	100,30
<b>JUMLAH</b> <i>Total</i>	<b>20</b>	<b>274</b>	<b>10</b>	<b>265</b>	<b>927,10</b>

**Sumber : Dinas Pertanian Tanaman Pangan, Hortikultura, Peternakan, dan Perikanan  
Kabupaten Indragiri Hulu**

*Source : Department of Food Crops Agriculture, Horticulture Animal Husbandry and Fishery  
of Indragiri Hulu Regency*

**TABEL**  
*Table*

V. 1.21

**POPULASI TANAMAN DAN PRODUKSI BUAH-BUAHAN  
DI KABUPATEN INDRAGIRI HULU, 2006**  
*Fruit Plant Population and Production  
in Indragiri Hulu Regency, 2006*

<b>KOMODITI</b> <i>Commodity</i>	<b>POPULASI TANAMAN (Pohon)</b> <i>Population of Plant (Trees)</i>	<b>POPULASI TANAMAN PANEN (Pohon)</b> <i>Population of Plant Which Produce (Trees)</i>	<b>PRODUKSI (Ton)</b> <i>Production (Tons)</i>
(1)	(2)	(3)	(4)
1. Alpokat	1.180	629	113,15
2. Belimbing	401	591	176,39
3. Duku / Langsung	22.991	10.044	7.151,40
4. Durian	99.532	95.132	23.411,70
5. Jambu Biji	20.087	24.051	5.741,45
6. Jambu Air	6.325	2.584	1.182,90
7. Jeruk	226.073	173.324	54.409,55
8. Mangga	8.751	8.180	1.807,10
9. Manggis	31.070	34.635	28.240,60
10. Nangka/Cempedak	12.503	12.812	5.546,17
11. Nenas	37.021	28.750	420,90
12. Pepaya	16.073	27.750	9.900,55
13. Pisang	563.126	558.380	93.425,66
14. Rambutan	115.179	108.600	50.981,70
15. Salak	931	240	7,36
16. Sawo	7.863	6.643	2.520,92
17. Sirsak	958	936	274,68
18. Kedondong	37.279	26.159	14.300,55
19. Melinjo	14.327	15.869	3.712,58
<b>Jumlah Total</b>	<b>1.221.670</b>	<b>1.135.309</b>	<b>303.325,31</b>

**Sumber : Dinas Pertanian Tanaman Pangan, Hortikultura, Peternakan, dan Perikanan  
Kabupaten Indragiri Hulu**

*Source : Department of Food Crops Agriculture, Horticulture Animal Husbandry and Fishery  
of Indragiri Hulu Regency*



**TABEL**  
Table

V. 1.22

**KEBUTUHAN, KETERSEDIAAN, DAN KEKURANGAN BERAS DI KABUPATEN INDRAGIRI HULU, 2006**  
*Needs, Availability, and Deficit of Rice in Indragiri Hulu Regency, 2006*

KECAMATAN <i>Sub-district</i>	KEBUTUHAN BERAS (Ton) <i>Rice Needs (Tons)</i>	PRODUKSI GABAH (Ton) <i>Paddy Production (Tons)</i>	KEHILANGAN HASIL (Ton) <i>Lose Production (Tons)</i>			KETERSEDIAAN <i>Availability</i>		KEKURANGAN/KELEBIHAN <i>Surplus/Deficit</i>	
			WEST 5% <i>West 5%</i>	BENIH <i>Seed</i>	JUMLAH <i>Total</i>	GABAH (Ton) <i>Paddy(Tons)</i>	BERAS (Ton) <i>Rice (Tons)</i>	TON <i>Tons</i>	%
(1)	(2)	(3)	(4)	(5)	(6)	(7)	(8)	(9)	(10)
1. Peranap	3.208,64	117,60	5,88	0,71	6,59	111,01	70,16	-3.138,48	-97,81
2. Batang Peranap	765,85	113,96	5,70	0,68	6,38	107,59	67,99	-697,86	-91,12
3. Seberida	3.524,42	113,00	5,65	0,68	6,33	106,67	67,42	-3.457,01	-98,09
4. Batang Cenaku	2.772,94	1.577,00	78,85	9,46	88,31	1.488,69	940,85	-1.832,09	-66,07
5. Batang Gansal	2.191,99	31,28	1,56	0,19	1,75	29,53	18,66	-2.173,33	-99,15
6. Kelayang	2.852,51	205,44	0,27	1,23	1,50	193,94	122,57	-2.729,94	-95,70
7. Rakit Kulim	1.797,44	125,60	6,28	0,75	7,03	118,57	74,93	-1.722,50	-95,83
8. Pasir Penyau	3.177,07	517,80	25,89	3,11	29,00	488,80	308,92	-2.868,14	-90,28
9. Lirik	2.103,53	60,20	3,01	0,36	3,37	56,83	35,92	-2.067,61	-98,29
10. Sungai Lala	1.376,66	16,06	0,80	0,10	0,90	15,16	9,58	-1.367,08	-99,30
11. Lubuk Batu Jaya	1.739,18	-	-	-	-	-	-	-1.739,18	-100,00
12. Rengat Barat	3.872,12	748,65	37,43	4,49	41,92	706,73	446,65	-3.425,47	-88,46
13. Rengat	4.712,30	865,58	43,28	5,19	48,47	817,11	516,41	-4.195,89	-89,04
14. Kuala Cenaku	1.577,08	10.515,65	525,78	63,09	588,87	9.926,77	6.273,72	4.696,64	297,81

Sumber : Dinas Pertanian Tanaman Pangan, Hortikultura, Peternakan, dan Perikanan Kabupaten Indragiri Hulu

Source : Department of Food Crops Agriculture, Horticulture, Farming and Fishery of Indragiri Hulu Regency

**TABEL**  
Table

V. 1.23

**PRODUKSI PANGAN DI KABUPATEN INDRAGIRI HULU, 2003-2006**  
*Annual Production of Food Crops in Indragiri Hulu Regency, 2003-2006*

KOMODITI <i>Commodity</i>	PRODUKSI /TAHUN (Ton) <i>Annual Production (Tons)</i>			
	2003	2004	2005	2006
(1)	(2)	(3)	(4)	(5)
1. Beras <i>Rice</i>	4.321,10	4.337,78	16.132,88	8.953,78
2. Jagung <i>Corn</i>	2.231,20	2.446,53	1.914,00	3.334,26
3. Kedelai <i>Soybean</i>	93,71	140,49	108,68	139,59
4. Kacang Tanah <i>Peanut</i>	154,17	306,56	281,71	373,69
5. Kacang Hijau <i>Mung Beans</i>	73,01	92,87	75,29	58,80
6. Ubi Jalar <i>Roots Cassava</i>	680,50	515,04	629,98	1.283,10
7. Ubi Kayu <i>Cassava</i>	3.533,61	4.226,60	6.320,13	6.555,87
8. Daging <i>Meat</i>	299,96	723,72	1.406,66	1.139,12
9. Telur <i>Egg</i>	101,34	676,16	64,31	159,26
10. Ikan <i>Fish</i>	3.939,74	2.484,76	1.170,64	1.296,75
11. Sayur-sayuran <i>Vegetables</i>	4.628,64	7.532,15	9.380,30	14.633,04
12. Buah-buahan <i>Fruits</i>	58.694,61	22.310,62	21.279,73	308.237,81

**Sumber : Dinas Pertanian Tanaman Pangan, Hortikultura, Peternakan, dan Perikanan  
Kabupaten Indragiri Hulu**

*Source : Department of Food Crops Agriculture, Horticulture Animal Husbandry and Fishery  
of Indragiri Hulu Regency*

**TABEL** V. 1.24  
Table

**PERKEMBANGAN KONSUMSI PER KAPITA PENDUDUK  
INDRAGIRI HULU, 2003-2006**  
*Development of Per Capita Consumption in Indragiri Hulu Regency, 2003-2006*

KOMODITI <i>Commodity</i>	KONSUMSI PER KAPITA/TAHUN (Kg/Kapita) <i>Per Capita Consumption</i>			
	2003	2004	2005	2006
(1)	(2)	(3)	(4)	(5)
1. Beras <i>Rice</i>	25,65	24,50	55,16	114,00
2. Jagung <i>Corn</i>	7,90	8,25	6,54	-
3. Kacang-kacangan	1,15	1,81	1,58	14,20
4. Umbi-umbian	14,92	15,98	14,53	13,80
5. Daging <i>Meat</i>	1,06	2,68	4,67	5,10
6. Telur <i>Egg</i>	0,36	2,28	0,22	3,90
7. Ikan <i>Fish</i>	13,95	8,37	6,74	9,90
8. Sayur-sayuran <i>Vegetables</i>	16,39	25,38	33,09	25,30
9. Buah-buahan <i>Fruits</i>	207,86	75,19	72,82	16,90

**Sumber : Dinas Pertanian Tanaman Pangan, Hortikultura, Peternakan, dan Perikanan  
Kabupaten Indragiri Hulu**

*Source : Department of Food Crops Agriculture, Horticulture Animal Husbandry and Fishery  
of Indragiri Hulu Regency*

**TABEL**  
*Table*

V. 2.1

**PRODUKSI IKAN KOLAM DI INDRAGIRI HULU, 2006**  
*Production of Pond's Fish in Indragiri Hulu, 2006*

<b>JENIS IKAN</b>	<i>Kind of Fish</i>	<b>PRODUKSI (Ton)</b> <i>Production (Tons)</i>
<b>(1)</b>		<b>(2)</b>
1.	Patin Kolam <i>Fishpond's Patin</i>	79,28
2.	Mas <i>Goldfish</i>	20,36
3.	Mujair <i>Mujair</i>	-
4.	Nila <i>Nila</i>	477,41
5.	Gurami <i>Gurami</i>	61,90
6.	Lele <i>Catfish</i>	-
7.	Bawal <i>Bawal</i>	58,11
<b>JUMLAH</b> <i>Total</i>		<b>697,06</b>

**Sumber : Dinas Pertanian Tanaman Pangan, Hortikultura, Peternakan, dan Perikanan  
Kabupaten Indragiri Hulu**

*Source : Department of Food Crops Agriculture, Holticulture, Farming and Fishery  
of Indragiri Hulu Regency*

**TABEL** V. 2.2 **PRODUKSI IKAN PERAIRAN UMUM DI KABUPATEN INDRAGIRI HULU, 2006**  
*Table Production of Public Waters Fish in Indragiri Hulu Regency, 2006*

<b>JENIS IKAN</b> <i>Kind of Fish</i>		<b>PRODUKSI (Ton)</b> <i>Production (Tons)</i>
<b>(1)</b>		<b>(2)</b>
1.	Toman <i>Toman</i>	0,15
2.	Lele <i>Catfish</i>	15,00
3.	Belut <i>Eel</i>	15,30
4.	Tawes <i>Tawes</i>	14,40
5.	Patin Sungai <i>River's Patin</i>	103,50
6.	Gabus <i>Gabus</i>	41,90
7.	Selais <i>Selais</i>	38,90
8.	Sepat Siam <i>Sepat Siam</i>	47,20
9.	Tambakan <i>Tambakan</i>	20,20
10.	Belida/Pipih <i>Belida</i>	0,49
11.	Baung <i>Baung</i>	85,60
12.	Ikan Lainnya <i>Other Fish</i>	119,00
13.	Udang Galah <i>Galah Prawn</i>	33,10
14.	Udang Tawar <i>Dull Prawn</i>	-
15.	Udang Lainnya <i>Other Prawn</i>	-
<b>JUMLAH</b> <i>Total</i>		<b>534,74</b>

**Sumber : Dinas Pertanian Tanaman Pangan, Hortikultura, Peternakan, dan Perikanan**

**Kabupaten Indragiri Hulu**

*Source : Department of Food Crops Agriculture, Holticulture, Farming and Fishery of Indragiri Hulu Regency*

**TABEL** V. 3.1  
*Table*

**POPULASI TERNAK DAN UNGGAS  
DI KABUPATEN INDRAGIRI HULU, 2006**  
*Population of Livestock and Poultry  
in Indragiri Hulu Regency, 2006*

<b>JENIS TERNAK</b> <i>Kind of Livestock</i>		<b>JUMLAH</b> <i>Total</i>
<b>(1)</b>		<b>(2)</b>
1.	Sapi <i>Cow</i>	20.334
2.	Kerbau <i>Buffalo</i>	2.132
3.	Kambing <i>Goat</i>	18.329
4.	Domba <i>Sheep</i>	-
5.	Ayam Buras <i>Poultry</i>	219.273
6.	Ayam Ras Pedaging <i>Broiler</i>	137.606
7.	Ayam Ras Petelur <i>Laying Pullet</i>	4.627
7.	Itik <i>Duck</i>	13.724
<b>JUMLAH</b> <i>Total</i>		<b>416.025</b>

**Sumber : Dinas Pertanian Tanaman Pangan, Hortikultura, Peternakan, dan Perikanan  
Kabupaten Indragiri Hulu**

*Source : Department of Food Crops Agriculture, Holticulture, Farming and Fishery  
of Indragiri Hulu Regency*

**TABEL**  
*Table*

V. 3.2

**PRODUKSI DAGING DAN TELUR DI KABUPATEN INDRAGIRI HULU, 2006**

*Production of Meat and Eggs in Indragiri Hulu Regency, 2006*

<b>KOMODITI</b> <i>Commodity</i>	<b>PRODUKSI (Kg)</b> <i>Production (Kg)</i>
<b>(1)</b>	<b>(2)</b>
1. Daging Sapi <i>Cow Meat</i>	284.563
2. Daging Kerbau <i>Buffalo Meat</i>	21.677
3. Daging Kambing <i>Mutton</i>	16.901
4. Daging Domba <i>Sheep Meat</i>	-
5. Daging Ayam Buras <i>Domestic Poultry Meat</i>	193.301
6. Daging Ayam Ras <i>Purebred Meat</i>	504
7. Daging Ayam Pedaging <i>Broiler Meat</i>	621.334
8. Daging Itik <i>Duck Meat</i>	844
9. Telur <i>Egg</i>	159.263

**Sumber : Dinas Pertanian Tanaman Pangan, Hortikultura, Peternakan, dan Perikanan Kabupaten Indragiri Hulu**

*Source : Department of Food Crops Agriculture, Horticulture, Farming and Fishery of Indragiri Hulu Regency*

**TABEL** V. 4.1  
Table

**POTENSI DAERAH SEKTOR PERKEBUNAN KABUPATEN INDRAGIRI HULU, 2006**  
*Regional Potential of Plantation Sector of Indragiri Hulu Regency, 2006*

<b>KECAMATAN</b> <i>Sub-district</i>	<b>JENIS TANAMAN</b> <i>Kind of Crops</i>	<b>POLA USAHA YANG DIKEMBANGKAN</b> <i>Pattern of Exertion</i>	<b>STATUS LAHAN</b> <i>Status of Field</i>	<b>KONDISI HUTAN</b> <i>Forest Condition</i>
(1)	(2)	(3)	(4)	(5)
1. Peranap	Kelapa Sawit, Kakao, Karet <i>Palm Oil, Cocoa, Rubber</i>	Kemitraan <i>Partnership</i>	Hutan Rakyat <i>Folk's Forest</i>	Ringan <i>Light</i>
2. Batang Peranap	Kelapa Sawit, Kakao, Karet <i>Palm Oil, Cocoa, Rubber</i>	Kemitraan <i>Partnership</i>	Hutan Rakyat <i>Folk's Forest</i>	Ringan <i>Light</i>
3. Seberida	Kelapa Sawit, Karet <i>Palm Oil, Cocoa, Rubber</i>	Kemitraan <i>Partnership</i>	Hutan Rakyat <i>Folk's Forest</i>	Ringan <i>Light</i>
4. Batang Cenaku	Kelapa Sawit <i>Palm Oil</i>	Kemitraan <i>Partnership</i>	Hutan Rakyat <i>Folk's Forest</i>	Ringan <i>Light</i>
5. Batang Gansal	Kelapa Sawit, Kakao, Nilam <i>Palm Oil, Cocoa, Patchouli</i>	Kemitraan <i>Partnership</i>	Hutan Rakyat <i>Folk's Forest</i>	Ringan <i>Light</i>
6. Kelayang	Kelapa Sawit, Kakao, Karet <i>Palm Oil, Cocoa, Rubber</i>	Kemitraan <i>Partnership</i>	Hutan Rakyat <i>Folk's Forest</i>	Ringan <i>Light</i>
7. Rakit Kulim	Kelapa Sawit, Kakao, Karet <i>Palm Oil, Cocoa, Rubber</i>	Kemitraan <i>Partnership</i>	Hutan Rakyat <i>Folk's Forest</i>	Ringan <i>Light</i>
8. Pasir Penyu	Kelapa Sawit, Kakao, Karet <i>Palm Oil, Cocoa, Rubber</i>	Kemitraan <i>Partnership</i>	Hutan Rakyat <i>Folk's Forest</i>	Ringan <i>Light</i>
9. Lirik	Kelapa Sawit, Kakao <i>Palm Oil, Cocoa</i>	Kemitraan <i>Partnership</i>	Hutan Rakyat <i>Folk's Forest</i>	Ringan <i>Light</i>
10. Sungai Lala	Kelapa Sawit, Kakao, Karet <i>Palm Oil, Cocoa, Rubber</i>	Kemitraan <i>Partnership</i>	Hutan Rakyat <i>Folk's Forest</i>	Ringan <i>Light</i>
11. Lubuk Batu Jaya	Kelapa Sawit, Kakao, Karet <i>Palm Oil, Cocoa, Rubber</i>	Kemitraan <i>Partnership</i>	Hutan Rakyat <i>Folk's Forest</i>	Ringan <i>Light</i>
12. Rengat Barat	Kelapa Sawit, Kakao <i>Palm Oil, Cocoa</i>	Kemitraan <i>Partnership</i>	Hutan Rakyat <i>Folk's Forest</i>	Ringan <i>Light</i>
13. Rengat	Kelapa Sawit <i>Palm Oil</i>	Kemitraan <i>Partnership</i>	Hutan Rakyat <i>Folk's Forest</i>	Ringan <i>Light</i>
14. Kuala Cenaku	Kelapa Sawit <i>Palm Oil</i>	Kemitraan <i>Partnership</i>	Hutan Rakyat <i>Folk's Forest</i>	Ringan <i>Light</i>

**Sumber : Dinas Kehutanan dan Perkebunan Kabupaten Indragiri Hulu**  
*Source : Department of Forestry and Plantations of Indragiri Hulu Regency*



**TABEL**  
Table

V. 4.2

**LUAS AREAL PERKEBUNAN BERDASARKAN POLA SWADAYA MURNI DAN PARTIAL DI KABUPATEN INDRAGIRI HULU, 2006**  
*Area Width of Plantation Base on Pure and Partial Self-Support Pattern in Indragiri Hulu Regency, 2006*

KOMODITAS <i>Commodity</i>	Luas Areal <i>Area Width</i>				Penanaman Tahun 2006				
	TBM	(Ha)	TM	(Ha)	TTR (Ha)	Jumlah (Ha)	Baru (Ha)	Ulang (Ha)	Jumlah (Ha)
(1)	(2)	(3)	(4)	(4)	(4)	(5)	(6)	(7)	
1. Karet <i>Rubber</i>	3.886,00		16.659,00		37.740,00	58.285,00	10,00	515	525,00
2. Kelapa Sawit <i>Oil Palm</i>	2.934,00		14.026,00		199,00	17.159,00	643,00	-	643,00
3. Kelapa Dalam <i>Inner Coconut</i>	136,00		1.263,00		673,00	2.072,00	-	-	-
4. Hybrida <i>Hybrid</i>	-		56,00		75,00	131,00	-	-	-
5. Kakao <i>Cocoa</i>	8,50		23,00		103,00	134,50	3,00	-	3,00
6. Kopi <i>Coffee</i>	20,00		330,00		611,70	961,70	-	-	-
7. Pinang <i>Areca Nut</i>	9,50		368,00		1.014,00	1.391,50	-	-	-
8. Lada <i>Pepper</i>	-		2,00		16,00	18,00	-	-	-
9. Enau <i>Sugar Palm</i>	14,00		10,00		29,00	53,00	-	-	-
10. Cengkeh <i>Clove</i>	-		-		-	-	-	-	-
11. Cassiavera <i>Cassiavera</i>	-		-		-	-	-	-	-
12. Jahe <i>Ginger</i>	-		-		-	-	-	-	-
13. Kapuk <i>Kapok</i>	-		-		-	-	-	-	-
14. Kemiri <i>Candlenut</i>	-		-		-	-	-	-	-
15. Tebu <i>Sugar Cane</i>	-		-		-	-	-	-	-
16. Gambir <i>Gambier</i>	-		-		-	-	-	-	-
17. Nilam <i>Nilam</i>	-		-		-	-	-	-	-
<b>JUMLAH</b> <i>Total</i>	<b>7.008,00</b>		<b>32.737,00</b>		<b>40.460,70</b>	<b>80.205,70</b>	<b>656,00</b>	<b>515,00</b>	<b>1.171,00</b>

Sumber : Dinas Kehutanan dan Perkebunan Kabupaten Indragiri Hulu  
Source : Department of Forestry and Plantations of Indragiri Hulu Regency

**TABEL**  
Table

V. 4.3

**PRODUKSI PERKEBUNAN BERDASARKAN POLA POLA SWADAYA MURNI DAN PARTIAL DI KABUPATEN INDRAGIRI HULU, 2006**

*Production of Plantation Base on Pure and Partial Self-Suport Pattern in Indragiri Hulu Regency, 2006*

<b>KOMODITAS</b> <i>Commodity</i>		<b>Luas Areal</b> <i>Area Width</i> <b>(Ha)</b>	<b>Produksi</b> <i>Production</i> <b>(Ton)</b>	<b>Petani</b> <b>(KK)</b>	<b>Produksi Rata-rata</b> <i>Average</i> <i>Production</i> <b>(Ton)</b>
<b>(1)</b>		<b>(2)</b>	<b>(3)</b>	<b>(4)</b>	<b>(5)</b>
1.	Karet <i>Rubber</i>	58.285,00	44.497,30	28.514,00	0,82
2.	Kelapa Sawit <i>Oil Palm</i>	17.159,00	192.751,00	6.010,00	13,55
3.	Kelapa Dalam <i>Inner Coconut</i>	2.072,00	1.576,50	10.549,00	0,81
4.	Hybrida <i>Hybrid</i>	131,00	138,00	2.142,60	1,05
5.	Kakao <i>Cocoa</i>	134,50	73,25	1.431,00	0,58
6.	Kopi <i>Coffee</i>	961,70	181,40	6.497,00	0,19
7.	Pinang <i>Areca Nut</i>	1.391,50	856,95	4.506,00	0,62
8.	Lada <i>Pepper</i>	18,00	3,95	129,00	0,22
9.	Enau <i>Sugar Palm</i>	53,00	-	300,00	-
10.	Cengkeh <i>Clove</i>	-	-	-	-
11.	Cassiavera <i>Cassiavera</i>	-	-	-	-
12.	Jahe <i>Ginger</i>	-	-	-	-
13.	Kapuk <i>Kapok</i>	-	-	-	-
14.	Kemiri <i>Candlenut</i>	-	-	-	-
15.	Tebu <i>Sugar Cane</i>	-	-	-	-
16.	Gambir <i>Gambier</i>	-	-	-	-
17.	Nilam <i>Nilam</i>	-	-	-	-
<b>JUMLAH</b> <i>Total</i>		<b>80.205,70</b>	<b>240.078,35</b>	<b>60.078,60</b>	<b>17,85</b>

**Sumber : Dinas Kehutanan dan Perkebunan Kabupaten Indragiri Hulu**

*Source : Department of Forestry and Plantations of Indragiri Hulu Regency*

**TABEL** V. 4.4  
Table

**LUAS TANAMAN PERKEBUNAN SWADAYA MURNI DI KABUPATEN INDRAGIRI HULU, 2006**  
*Area Width of Pure Self-Support Pattern Plantation in Indragiri Hulu Regency, 2006*

KECAMATAN <i>Sub-district</i>	KARET (Ha) <i>Rubber (Hectares)</i>	KELAPA SAWIT (Ha) <i>Oil Palm (Hectares)</i>	KELAPA DALAM (Ha) <i>Coconut (Hectares)</i>	KELAPA HYBRIDA (Ha) <i>Hybrid (Hectares)</i>	KAKAO (Ha) <i>Cocoa (Hectares)</i>	KOPI (Ha) <i>Coffee (Hectares)</i>	PINANG (Ha) <i>Areca Nut (Hectares)</i>	LADA (Ha) <i>Pepper (Hectares)</i>	ENAU (Ha) <i>Enau (Hectares)</i>
(1)	(2)	(3)	(4)	(5)	(6)	(7)	(8)	(9)	(10)
1. Peranap	4.934,00	135,00	6,00	3,00	-	18,00	50,00	-	-
2. Batang Peranap	6.160,00	182,00	10,00	1,00	-	15,00	289,00	-	-
3. Seberida	2.930,00	3.319,00	161,00	50,00	15,00	243,00	6,00	-	-
4. Batang Cenaku	2.961,00	714,00	128,00	5,00	8,00	264,00	21,00	-	-
5. Batang Gansal	3.181,00	3.415,00	108,00	-	3,00	225,00	7,50	-	-
6. Kelayang	11.060,00	900,00	250,00	-	-	22,00	350,00	-	-
7. Rakit Kulim	11.244,00	533,00	148,00	-	-	18,00	234,00	-	-
8. Pasir Penyau	705,00	1.331,00	160,00	-	2,00	7,00	13,00	5,00	-
9. Lirik	1.745,00	2.742,00	328,00	-	2,00	15,00	9,00	5,00	-
10. Sungai Lala	665,00	900,00	81,00	-	-	7,70	11,00	-	-
11. Lubuk Batu Jaya	755,00	1.370,00	108,00	-	-	7,00	11,00	-	-
12. Rengat Barat	2.199,00	295,00	107,00	6,00	8,50	41,00	13,00	-	-
13. Rengat	572,00	335,00	25,00	6,00	4,00	2,00	12,00	-	-
14. Kuala Cenaku	624,00	442,00	24,00	-	2,00	-	13,00	-	-
<b>Jumlah Total</b>	<b>49.735,00</b>	<b>16.613,00</b>	<b>1.644,00</b>	<b>71,00</b>	<b>44,50</b>	<b>884,70</b>	<b>1.039,50</b>	<b>10,00</b>	<b>-</b>

Sumber : Dinas Kehutanan dan Perkebunan Kabupaten Indragiri Hulu  
Source : Department of Forestry and Plantations of Indragiri Hulu Regency

**TABEL** V. 4.5  
Table

**PRODUKSI TANAMAN PERKEBUNAN SWADAYA MURNI DI KABUPATEN INDRAGIRI HULU, 2006**  
*Population of Pure Self-Support Pattern Plantation in Indragiri Hulu Regency, 2006*

KECAMATAN <i>Sub-district</i>	KARET (Ha) <i>Rubber (Hectares)</i>	KELAPA SAWIT (Ha) <i>Oil Palm (Hectares)</i>	KELAPA DALAM (Ha) <i>Coconut (Hectares)</i>	KELAPA HYBRIDA (Ha) <i>Hybrid (Hectares)</i>	KAKAU (Ha) <i>Cocoa (Hectares)</i>	KOPI (Ha) <i>Coffee (Hectares)</i>	PINANG (Ha) <i>Areca Nut (Hectares)</i>	LADA (Ha) <i>Pepper (Hectares)</i>	ENAU (Ha) <i>Enau (Hectares)</i>
(1)	(2)	(3)	(4)	(5)	(6)	(7)	(8)	(9)	(10)
1. Peranap	3.567,00	1.350,00	3,00	1,00	-	23,00	151,00	-	-
2. Batang Peranap	4.590,00	1.519,00	3,00	0,60	-	19,00	144,00	-	-
3. Seberida	2.587,00	42.546,00	185,00	65,00	6,00	7,00	8,00	-	-
4. Batang Cenaku	2.368,00	10.380,00	115,00	4,00	3,00	26,00	7,00	-	-
5. Batang Gansal	2.673,00	27.819,00	91,00	-	3,00	18,00	4,00	-	-
6. Kelayang	9.222,00	4.000,00	105,00	-	-	19,00	122,00	-	-
7. Rakit Kulim	8.830,00	3.243,00	60,00	-	-	16,00	93,00	-	-
8. Pasir Penyu	595,00	20.112,00	192,00	-	-	2,00	6,00	-	-
9. Lirik	1.479,00	36.496,00	167,00	-	2,40	5,00	17,00	1,15	-
10. Sungai Lala	561,00	18.480,00	101,00	-	-	3,00	15,00	-	-
11. Lubuk Batu Jaya	562,50	20.150,00	130,00	-	-	2,00	4,00	-	-
12. Rengat Barat	1.759,00	1.870,00	128,00	8,00	5,00	9,00	20,00	-	-
13. Rengat	257,00	960,00	13,00	2,00	3,00	0,40	1,00	-	-
14. Kuala Cenaku	280,00	2.592,00	9,00	-	-	-	4,00	-	-
<b>Jumlah <i>Total</i></b>	<b>39.330,50</b>	<b>191.517,00</b>	<b>1.302,00</b>	<b>80,60</b>	<b>22,40</b>	<b>149,40</b>	<b>596,00</b>	<b>1,15</b>	<b>-</b>

Sumber : Dinas Kehutanan dan Perkebunan Kabupaten Indragiri Hulu  
Source : Department of Forestry and Plantations of Indragiri Hulu Regency

**TABEL** V. 4.6  
Table

**LUAS TANAMAN PERKEBUNAN SWADAYA PARTIAL DI KABUPATEN INDRAGIRI HULU, 2006**  
*Area Width of Partial Self-Support Pattern Plantation in Indragiri Hulu Regency, 2006*

KECAMATAN <i>Sub-district</i>	KARET (Ha) <i>Rubber (Hectares)</i>	KELAPA SAWIT (Ha) <i>Oil Palm (Hectares)</i>	KELAPA DALAM (Ha) <i>Coconut (Hectares)</i>	KELAPA HYBRIDA (Ha) <i>Hybrid (Hectares)</i>	KAKAU (Ha) <i>Cocoa (Hectares)</i>	KOPI (Ha) <i>Coffee (Hectares)</i>	PINANG (Ha) <i>Areca Nut (Hectares)</i>	LADA (Ha) <i>Pepper (Hectares)</i>	ENAU (Ha) <i>Enau (Hectares)</i>
(1)	(2)	(3)	(4)	(5)	(6)	(7)	(8)	(9)	(10)
1. Peranap	719,00	10,00	40,00	10,00	5,00	-	30,00	-	-
2. Batang Peranap	2.341,00	-	3,00	-	6,00	9,00	29,00	-	-
3. Seberida	254,00	25,00	11,00	5,00	37,50	-	13,00	-	-
4. Batang Cenaku	2.841,00	142,00	257,00	34,00	17,00	33,00	175,00	4,00	30,00
5. Batang Gansal	252,00	-	6,00	8,00	-	-	7,00	2,00	3,00
6. Kelayang	618,00	-	-	-	3,00	-	15,00	-	-
7. Rakit Kulim	527,00	200,00	5,00	-	3,00	-	15,00	-	-
8. Pasir Penyu	60,00	10,00	-	3,00	5,00	-	26,00	2,00	-
9. Lirik	122,00	-	-	-	5,00	-	6,00	-	-
10. Sungai Lala	30,00	-	-	-	5,00	-	6,00	-	-
11. Lubuk Batu Jaya	47,00	-	-	-	-	-	10,00	-	-
12. Rengat Barat	264,00	67,00	27,00	-	2,00	35,00	2,00	-	14,00
13. Rengat	290,00	60,00	47,00	-	-	-	9,00	-	3,00
14. Kuala Cenaku	185,00	32,00	32,00	-	2,00	-	9,00	-	3,00
<b>Jumlah Total</b>	<b>8.550,00</b>	<b>546,00</b>	<b>428,00</b>	<b>60,00</b>	<b>90,50</b>	<b>77,00</b>	<b>352,00</b>	<b>8,00</b>	<b>53,00</b>

Sumber : Dinas Kehutanan dan Perkebunan Kabupaten Indragiri Hulu  
Source : Department of Forestry and Plantations of Indragiri Hulu Regency

**TABEL** V. 4.7  
Table

**PRODUKSI TANAMAN PERKEBUNAN SWADAYA PARTIAL DI KABUPATEN INDRAGIRI HULU, 2006**  
*Population of Partial Self-Support Pattern Plantation in Indragiri Hulu Regency, 2006*

KECAMATAN <i>Sub-district</i>	KARET (Ha) <i>Rubber (Hectares)</i>	KELAPA SAWIT (Ha) <i>Oil Palm (Hectares)</i>	KELAPA DALAM (Ha) <i>Coconut (Hectares)</i>	KELAPA HYBRIDA (Ha) <i>Hybrid (Hectares)</i>	KAKAU (Ha) <i>Cocoa (Hectares)</i>	KOPI (Ha) <i>Coffee (Hectares)</i>	PINANG (Ha) <i>Areca Nut (Hectares)</i>	LADA (Ha) <i>Pepper (Hectares)</i>	ENAU (Ha) <i>Enau (Hectares)</i>
(1)	(2)	(3)	(4)	(5)	(6)	(7)	(8)	(9)	(10)
1. Peranap	532,00	-	45,00	12,00	3,00	-	25,00	-	-
2. Batang Peranap	540,00	-	-	-	4,00	-	40,00	-	-
3. Seberida	201,00	-	6,00	6,00	10,00	-	19,00	-	-
4. Batang Cenaku	2.241,00	991,00	121,00	31,00	20,00	13,00	70,00	-	-
5. Batang Gansal	254,00	-	4,50	6,40	-	-	5,95	-	-
6. Kelayang	459,00	-	-	-	2,50	-	16,00	-	-
7. Rakit Kulim	378,00	-	4,00	-	3,60	-	16,00	-	-
8. Pasir Penyau	57,00	85,00	-	2,00	4,00	-	24,00	2,80	-
9. Lirik	11,40	-	-	-	2,25	-	7,00	-	-
10. Sungai Lala	11,00	-	-	-	1,50	-	8,00	-	-
11. Lubuk Batu Jaya	28,00	-	-	-	-	-	15,00	-	-
12. Rengat Barat	180,00	-	18,00	-	-	19,00	-	-	-
13. Rengat	145,00	-	47,00	-	-	-	4,00	-	-
14. Kuala Cenaku	129,00	158,00	29,00	-	-	-	11,00	-	-
<b>Jumlah Total</b>	<b>5.166,40</b>	<b>1.234,00</b>	<b>274,50</b>	<b>57,40</b>	<b>50,85</b>	<b>32,00</b>	<b>260,95</b>	<b>2,80</b>	<b>-</b>

**Sumber : Dinas Kehutanan dan Perkebunan Kabupaten Indragiri Hulu**  
*Source : Department of Forestry and Plantations of Indragiri Hulu Regency*

**TABEL**  
Table

V. 4.8

**LUAS DAN PRODUKSI PERKEBUNAN POLA PIR/KKPA/KEMITRAAN DI KABUPATEN INDRAGIRI HULU, 2006**

*Area Width and Production of PIR/KKPA/Partnership Pattern Plantation in Indragiri Hulu Regency, 2006*

KOMODITI/LOKASI <i>Commodity/ Location</i>	LUAS DAN PRODUKSI <i>Area Width and Production</i>				PRODUKSI (Ton) <i>Production</i> (Tons)	KEPALA KELUARGA <i>Households</i>	KETERANGAN <i>Notes</i>
	TBM (Ha)	TM (Ha)	TTR (Ha)	JUMLAH (Ha) <i>Total</i> (Hectares)			
(1)	(2)	(3)	(4)	(5)	(6)	(7)	(8)
<b>I Karet Rubber</b>							
PTP Nusantara V							
a. Bukit Selasih	-	-	3.682	3.682	2.393	1.850	KEC. RENGAT BARAT
b. Danau Tiga	-	-	2.475	2.475	1.509	1.250	KEC. SEBERIDA
c. Binio	-	-	3.392	3.392	2.103	1.700	KEC. KELAYANG
d. Pandan Wangi	-	-	1.800	1.800	1.116	900	KEC. PERANAP
<b>JUMLAH Total</b>	-	-	<b>11.349</b>	<b>11.349</b>	<b>7.121</b>	<b>5.700</b>	
<b>II Kelapa Sawit Oil Palm</b>							
1. PT. Meganusa Inti Sawit	-	8.000	-	8.000	151.200	4.000	KKPA KEC. BATANG CENAKU
2. PT. Meganusa Inti Sawit	-	6.000	-	6.000	113.400	3.000	KKPA KEC. SEBERIDA
3. PT. Inti Indosawit	-	8.900	-	8.900	173.300	6.038	PIR-TRANS KEC. LUBUK BATU JAYA
4. PT. Regunas Agri Utama	-	4.036	-	4.036	77.880	2.018	PIR-TRANS KEC. KELAYANG
5. PT. Regunas Agri Utama	-	1.106	-	1.106	15.484	553	PIR-TRANS KEC. RAKIT KULIM
6. PT. Tunggal Perkasa	1.048	700	-	1.748	1.518	874	KEMITRAAN KEC. LIRIK
7. PT. Teso Indah	500	2.500	-	3.000	7.500	1.500	KEMITRAAN KEC. LIRIK DAN RENGAT BARAT
8. PT. Surya Buana Bersama	500	-	-	500	-	-	KEMITRAAN KEC. KUALA CENAKU
<b>JUMLAH Total</b>	<b>2.048</b>	<b>31.242</b>	-	<b>33.290</b>	<b>540.282</b>	<b>17.983</b>	
<b>JUMLAH Total</b>	<b>2.048</b>	<b>31.242</b>	<b>11.349</b>	<b>44.639</b>	<b>547.403</b>	<b>23.683</b>	

Sumber : Dinas Kehutanan dan Perkebunan Kabupaten Indragiri Hulu

Source : Department of Forestry and Plantations of Indragiri Hulu Regency

TABEL

V. 4.9

## LUAS PRODUKSI PERKEBUNAN SWASTA/BUMN DI KABUPATEN INDRAGIRI HULU, 2006

Table

Area Width and Production of Big Private Company/BUMN Plantation in Indragiri Hulu Regency, 2006

KOMODITI/KECAMATAN <i>Commodity/ Sub-district</i>	PERUSAHAAN <i>Company</i>	LUAS (Ha) <i>Area Width (Hectares)</i>				PRODUKSI (Ton) <i>Production (Tons)</i>	KETERANGAN <i>Notes</i>
		TBM (Ha)	TM (Ha)	TTR (Ha)	JUMLAH <i>Total</i>		
(1)	(2)	(3)	(4)	(5)	(6)	(7)	(8)
<b>I Kelapa Sawit <i>Oil Palm</i></b>							
Peranap	PT. Indri Plantations	-	5.105,00	-	5.105,00	91.890,00	
	PT. Rigunas Agri Utama	-	3.662,00	-	3.662,00	41.014,00	
Seberida	PT. Inecda	-	5.940,00	-	5.940,00	108.108,00	
Batang Gansal	PT. Kencana Amal Tani	325,00	7.675,00	-	8.000,00	135.080,00	
	PT. Sumatera Makmur L	31,00	1.170,00	-	1.201,00	19.216,00	
	PT. Arvena Sepakat	50,00	2.486,00	-	2.536,00	33.958,00	
	PT. Banyu Bening Utama	3.000,00	-	-	3.000,00	0,00	
Batang Cenaku	PT. Meganusa Inti Sawit	-	500,00	-	500,00	6.500	
Rakit Kulim	PTP. Nusantara V	500,00	3.500,00	-	4.000,00	38.500,00	
Pasir Penyu	PT. Tunggal Perkasa	1.505,00	12.613,00	-	14.118,00	260.661,00	
	PT. Santosa Asih Makmur	-	200,00	-	200,00	3.000,00	
Lirik	PT. Gandaerah Hendana	500,00	3.000,00	-	3.500,00	51.000,00	
	PT. Putra Domas Lirik	-	-	-	-	-	
Sungai Lala	PTP. Nusantara V	500,00	2.000,00	-	2.500,00	8.000,00	
Rengat Barat/Seberida	PT. Alamsari Lestari	1.000,00	2.000,00	-	3.000,00	16.400,00	
<b>JUMLAH <i>Total</i></b>		<b>7.411,00</b>	<b>49.851,00</b>	<b>-</b>	<b>57.262,00</b>	<b>813.327,00</b>	
<b>II Karet <i>Rubber</i></b>							
Sungai Lala/Lubuk Batu Jaya	PTP. Nusantara V	-	-	2.745,00	2.745,00	2.475,00	
<b>JUMLAH <i>Total</i></b>		<b>-</b>	<b>-</b>	<b>2.745,00</b>	<b>2.745,00</b>	<b>2.475,00</b>	
<b>JUMLAH <i>Total</i></b>		<b>7.411,00</b>	<b>49.851,00</b>	<b>2.745,00</b>	<b>60.007,00</b>	<b>815.802,00</b>	

Sumber : Dinas Kehutanan dan Perkebunan Kabupaten Indragiri Hulu

Source : Department of Forestry and Plantations of Indragiri Hulu Regency



**TABEL** V. 5.1  
Table

**POTENSI DAERAH SEKTOR KEHUTANAN KABUPATEN INDRAGIRI HULU, 2006**  
*Regional Potential of Forestry Sector in Indragiri Hulu Regency, 2006*

KECAMATAN <i>Sub-district</i>	POLA USAHA YANG DIKEMBANGKAN <i>Pattern of Exertion</i>	STATUS LAHAN <i>Field Status</i>	KONDISI HUTAN <i>Forest Condition</i>	KOMODITI <i>Commodity</i>
(1)	(2)	(3)	(4)	(5)
1. Peranap	HTI, HTR	Alih Fungsi HL Bukit Batabuh <i>Function Shift of HL Bukit Batabuh</i>	Hutan Sekunder <i>Secondary Forest</i>	Kayu, Hasil Hutan <i>Timber, Forest Product</i>
2. Batang Peranap	HTI, HTR	Alih Fungsi HL Bukit Batabuh <i>Function Shift of HL Bukit Batabuh</i>	Hutan Sekunder <i>Secondary Forest</i>	Kayu, Hasil Hutan <i>Timber, Forest Product</i>
3. Seberida	HTR	-	Hutan Sekunder <i>Secondary Forest</i>	Kayu, Hasil Hutan <i>Timber, Forest Product</i>
4. Batang Cenaku	HTI, HTR	Alih Fungsi HPT <i>Function Shift of HPT</i>	Hutan Sekunder <i>Secondary Forest</i>	Kayu, Hasil Hutan <i>Timber, Forest Product</i>
5. Batang Gansal	HKM, HTR	Alih Fungsi HPT <i>Function Shift of HPT</i>	-	Kayu, Hasil Hutan <i>Timber, Forest Product</i>
6. Kelayang	HTR	-	-	Kayu, Hasil Hutan <i>Timber, Forest Product</i>
7. Rakit Kulim	HTR	-	-	Kayu, Hasil Hutan <i>Timber, Forest Product</i>
8. Pasir Penyu	HTR	-	-	-
9. Lirik	HTI, HTR	HPT	Hutan Sekunder <i>Secondary Forest</i>	Hasil Hutan <i>Forest Product</i>
10. Sungai Lala	HTR	-	-	-
11. Lubuk Batu Jaya	HTR	-	-	-
12. Rengat Barat	HTR	-	-	Hasil Hutan <i>Forest Product</i>
13. Rengat	Hutan Kemasyarakatan, HTR	-	-	Hasil Huta <i>Forest Product</i>
14. Kuala Cenaku	Hutan Kemasyarakatan, HTR	Hutan Rakyat <i>Folks Forest</i>	Hutan Sekunder <i>Secondary Forest</i>	Hasil Hutan <i>Forest Product</i>

Sumber : Dinas Kehutanan dan Perkebunan Kabupaten Indragiri Hulu

Source : Department of Forestry and Plantation of Indragiri Hulu Regency

**TABEL**  
*Table* V. 5.2

**LUAS HUTAN MENURUT DINAS KEHUTANAN  
DI KABUPATEN INDRAGIRI HULU, 2006**  
*Area Width of Forest According to Department of Forestry  
in Indragiri Hulu Regency, 2006*

<b>JENIS</b> <i>Type</i>	<b>LUAS (Ha)</b> <i>Area Width (Hectares)</i>
(1)	(2)
1. Hutan Rakyat <i>Folks Forest</i>	19.560,00
2. Hutan Produksi (HP+HPT) <i>Production Forest (HP+HPT)</i>	56.037,46
3. Lahan Kritis <i>Critical Soil</i>	68.488,00

**Sumber : Dinas Kehutanan dan Perkebunan Kabupaten Indragiri Hulu**  
*Source : Department of Forestry and Plantation of Indragiri Hulu Regency*

**TABEL**  
*Table* V. 5.3

**LUAS KAWASAN HUTAN MENURUT KECAMATAN  
DI KABUPATEN INDRAGIRI HULU, 2006**  
*Area Width of Forest by Sub-district in Indragiri Hulu Regency, 2006*

KECAMATAN <i>Sub-district</i>	FUNGSI <i>Functions</i>				JUMLAH <i>(Ha)</i>
	HI (Ha)	HP (Ha)	HPT (Ha)	KSA-W (Ha)	Total <i>(Hectares)</i>
(1)	(2)	(3)	(4)	(5)	(6)
1. Peranap <sup>1)</sup>	19.023	-	79.760	-	98.783
2. Batang Peranap	*)	*)	*)	*)	*)
3. Seberida	6.350	-	-	-	6.350
4. Batang Cenaku <sup>2)</sup>	-	-	26.800	5.970	32.770
5. Batang Gansal	7.310	41.868	-	64.728	113.906
6. Kelayang <sup>3)</sup>	-	-	40.800	-	40.800
7. Rakit Kulim	*)	*)	*)	*)	*)
8. Pasir Peny <sup>4)</sup>	-	-	1.800	-	1.800
9. Lirik	-	-	450	-	450
10. Sungai Lala	*)	*)	*)	*)	*)
11. Lubuk Batu Jaya	*)	*)	*)	*)	*)
12. Rengat Barat	-	-	11.000	48.000	59.000
13. Rengat <sup>5)</sup>	-	-	3.500	72.000	75.500
14. Kuala Cenaku	*)	*)	*)	*)	*)
<b>JUMLAH <i>Total</i></b>	<b>32.683</b>	<b>41.868</b>	<b>164.110</b>	<b>190.698</b>	<b>429.359</b>

**Sumber : Dinas Kehutanan dan Perkebunan Kabupaten Indragiri Hulu**

*Source : Department of Forestry and Plantation of Indragiri Hulu Regency*

**Keterangan : \*) Data dari 5 kecamatan baru masih tergabung dalam kecamatan induk**

<sup>1)</sup> **Termasuk kecamatan Batang Peranap**

<sup>2)</sup> **Termasuk desa Bukit Indah, kecamatan Rakit Kulim**

<sup>3)</sup> **Termasuk kecamatan Rakit Kulim**

<sup>4)</sup> **Termasuk kecamatan Sungai Lala dan Lubuk Batu Jaya**

*Notes :* <sup>1)</sup> *Including to Batang Peranap Sub District*

<sup>2)</sup> *Including to Bukit Indah Village, Rakit Kulim Sub District*

<sup>3)</sup> *Including to Rakit Kulim Sub District*

<sup>4)</sup> *Including to Sungai Lala dan Lubuk Batu Jaya Sub District*

## **VI. PERDAGANGAN, INDUSTRI, DAN PERTAMBANGAN**

### **6.1. Perdagangan**

Statistik perdagangan meliputi ekspor barang yang dihasilkan dari kabupaten Indragiri Hulu dan impor barang dari luar negeri, serta harga barang kebutuhan pokok di ibukota kabupaten. Ekspor CPO dan Ekspor SIR 20 yang merupakan produk utama yang dihasilkan oleh kabupaten Indragiri Hulu pada tahun 2006 masih sama dengan tahun sebelumnya.

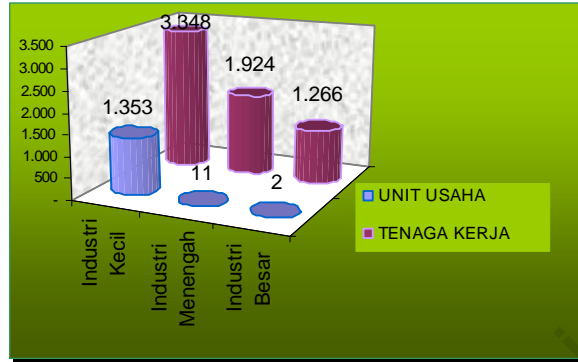
### **6.2. Industri**

Industri merupakan sektor utama kedua yang memiliki kontribusi besar bagi peningkatan nilai PDRB kabupaten Indragiri Hulu. Dilihat dari jenis komoditi yang dihasilkan Jumlah Industri Kimia Agro dan Hasil Hutan (IKAHH) mengalami sama dengan tahun sebelumnya yaitu 557 usaha dan nilai produksi pun masih sama yaitu Rp. 81.346.100.000.

Industri Kecil dan Kerajinan Rumah Tangga di kabupaten Indragiri Hulu tahun 2006 sebanyak 1.353 usaha dan menyerap tenaga kerja sebanyak 3.348 orang dan nilai investasinya sebesar Rp. 52.454.356.000. Industri menengah hanya sebanyak 11 usaha dengan tenaga kerja sebanyak 1.924 orang dengan nilai investasi sebesar Rp. 41.632.869.000, kemudian industri besar hanya ada 2 perusahaan dengan jumlah tenaga kerja 1.266 orang dan nilai investasinya Rp. 90.000.000.000.

## GRAFIK 5

### INDUSTRI DAN TENAGA KERJA DI KABUPATEN INDRAGIRI HULU, 2006



### 6.3. Pertambangan

Produksi minyak bumi di kabupaten Indragiri Hulu tahun 2006 mengalami penurunan volume sebesar 49,37%. Volume produksi tertinggi pada bulan April sebesar 71.715 barel.

**TABEL**  
*Table*

VI. 1.1

**JUMLAH PENERBITAN SURAT IJIN USAHA PERDAGANGAN (SIUP)**  
**DI KABUPATEN INDRAGIRI HULU, 2006**  
*Development of Endorsement of Trading License*  
*in Indragiri Hulu Regency, 2006*

<b>KECAMATAN</b> <i>Sub-district</i>	<b>PK</b>	<b>PM</b>	<b>PB</b>	<b>KETERANGAN</b> <i>Notes</i>
<b>(1)</b>	<b>(2)</b>	<b>(3)</b>	<b>(4)</b>	<b>(5)</b>
1. Peranap	8	1	-	
2. Batang Peranap	-	-	-	
3. Seberida	41	2	1	
4. Batang Cenaku	9	-	-	
5. Batang Gansal	3	1	-	
6. Kelayang	5	-	1	
7. Rakit Kulim	1	-	-	
8. Pasir Penyu	25	3	5	
9. Lirik	3	-	-	
10. Sungai Lala	3	-	-	
11. Lubuk Batu Jaya	-	-	-	
12. Rengat Barat	15	2	-	
13. Rengat	31	2	3	
14. Kuala Cenaku	-	-	-	
<b>JUMLAH</b> <i>Total</i>	<b>144</b>	<b>11</b>	<b>10</b>	

**Sumber : Dinas Perindustrian, Perdagangan dan Koperasi UKM Kabupaten Indragiri Hulu**

*Source : Department of Industry, Trade, and Cooperation of Indragiri Hulu Regency*

**TABEL**  
*Table*

VI. 1.2

**JUMLAH SURAT IJIN USAHA PERDAGANGAN (SIUP) BARU  
DI KABUPATEN INDRAGIRI HULU, 2006**  
*Number of New Trading License  
in Indragiri Hulu Regency, 2006*

<b>KECAMATAN</b> <i>Sub-district</i>	<b>PK</b>	<b>PM</b>	<b>PB</b>	<b>KETERANGAN</b> <i>Notes</i>
(1)	(2)	(3)	(4)	(5)
1. Peranap	5	1	-	
2. Batang Peranap	-	-	-	
3. Seberida	28	1	1	
4. Batang Cenaku	-	-	-	
5. Batang Gansal	-	-	-	
6. Kelayang	-	-	-	
7. Rakit Kulim	-	-	-	
8. Pasir Penyu	44	4	2	
9. Lirik	7	-	6	
10. Sungai Lala	1	-	-	
11. Lubuk Batu Jaya	-	-	-	
12. Rengat Barat	21	1	2	
13. Rengat	96	11	15	
14. Kuala Cenaku	-	-	2	
<b>JUMLAH</b> <i>Total</i>	<b>202</b>	<b>18</b>	<b>28</b>	

**Sumber : Dinas Perindustrian, Perdagangan dan Koperasi UKM Kabupaten Indragiri Hulu**  
*Source : Department of Industry, Trade, and Cooperation of Indragiri Hulu Regency*

**TABEL**  
*Table* VI. 1.3

**PENERIMAAN BIAYA RETRIBUSI WDP, 2003-2006**  
**(Dalam Rupiah)**  
*Retribution Cost Revenue WDP, 2003-2006*  
*(in Rupiah)*

<b>KETERANGAN</b> <i>Notes</i>	<b>TAHUN</b> <i>Year</i>			
	<b>2003</b>	<b>2004</b>	<b>2005</b>	<b>2006</b>
<b>(1)</b>	<b>(2)</b>	<b>(3)</b>	<b>(4)</b>	<b>(5)</b>
Perusahaan Baru <i>New Company</i>	16.700.000	13.325.000	14.775.000	14.775.000
Pembaharuan <i>Renewal</i>	9.900.000	8.925.000	24.850.000	24.850.000
<b>JUMLAH</b> <i>Total</i>	<b>26.600.000</b>	<b>22.250.000</b>	<b>39.625.000</b>	<b>39.625.000</b>

**Sumber : Dinas Perindustrian, Perdagangan dan Koperasi UKM Kabupaten Indragiri Hulu**  
*Source : Department of Industry, Trade, and Cooperation of Indragiri Hulu Regency*



**TABEL**  
*Table*

**VI. 1.4**

**DATA EKSPOR KAPAL, 2006**  
*Data of Export Ship, 2006*

<b>JENIS KAPAL</b> <i>TYPE OF SHIPS</i>	<b>JUMLAH</b> <b>(Unit)</b> <i>Total (Unit)</i>	<b>NILAI</b> <i>Value</i>	<b>KETERANGAN</b> <i>Notes</i>
<b>(1)</b>	<b>(2)</b>	<b>(3)</b>	<b>(4)</b>
BARGE D M EXPRESST	1	SGD 615.000,00	Tongkang
BARGE SINDO OCEAN MARINE	1	US \$ 950.000,00	Tongkang
BARGE D M EXPRESS	1	SGD 930.000,00	Tongkang

**Sumber : Dinas Perindustrian, Perdagangan dan Koperasi UKM Kabupaten Indragiri Hulu**

*Source : Department of Industry, Trade, and Cooperation of Indragiri Hulu Regency*

**TABEL**  
*Table*

**VI. 1.5**

**DATA EKSPOR CPO, 2006**  
*Data of CPO Export, 2006*

<b>BULAN</b> <i>Month</i>	<b>VOLUME (Ton)</b> <i>Volume (Tons)</i>	<b>NILAI (US \$)</b> <i>Value (US \$)</i>
<b>(1)</b>	<b>(2)</b>	<b>(3)</b>
Januari	-	-
Februari	-	-
Maret	-	-
April	-	-
Mei	-	-
Juni	-	-
Juli	-	-
Agustus	-	-
September	-	-
Oktober	-	-
November	-	-
Desember	9.700	3.747.700,00
<b>JUMLAH</b> <i>Total</i>	<b>9.700</b>	<b>3.747.700,00</b>

**Sumber : Dinas Perindustrian, Perdagangan dan Koperasi UKM Kabupaten Indragiri Hulu**  
*Source : Department of Industry, Trade, and Cooperation of Indragiri Hulu Regency*

**TABEL**  
*Table*

**VI. 1.6**

**DATA EKSPOR SIR 20, 2006**  
*Data of SIR 20 Export, 2006*

<b>BULAN</b> <i>Month</i>	<b>VOLUME (Ton)</b> <i>Volume (Tons)</i>	<b>NILAI (US \$)</b> <i>Value (US \$)</i>
<b>(1)</b>	<b>(2)</b>	<b>(3)</b>
Januari	3.106	3.567
Februari	3.147	3.677
Maret	4.798	5.602
April	3.379	3.925
Mei	-	-
Juni	-	-
Juli	3.853	4.788
Agustus	3.543	4.711
September	-	-
Oktober	-	-
November	-	-
Desember	3.475	5.525
<b>JUMLAH</b> <i>Total</i>	<b>25.301</b>	<b>31.795</b>

**Sumber : Dinas Perindustrian, Perdagangan dan Koperasi UKM Kabupaten Indragiri Hulu**  
*Source : Department of Industry, Trade, and Cooperation of Indragiri Hulu Regency*

**TABEL** VI. 1.7  
*Table*

**REALISASI IMPOR, 2006**  
*Realitation of Import, 2006*

<b>KOMODITI</b> <i>Commodity</i>	<b>POST TARIF</b> <b>(H.S)</b> <i>Post Tarif</i> <i>(H.S)</i>	<b>NEGARA</b> <b>ASAL</b> <i>Country of</i> <i>Origin</i>	<b>VOLUME</b> <i>Volume</i>	<b>NILAI US \$</b> <i>Value US \$</i>
(1)	(2)	(3)	(4)	(4)
Mild Steel Ship Plates	7208.52.00.10	CINA	3.325.751	2.101.808,90
Mild Steel Angel Bar	7208.77.34.00	CINA	739.140	466.098,35
Mild Steel Round Bar	7228.77.34.00	CINA	38.245	20.066,25
Mild Steel Chequered Plate	7208.53.00.10	CINA	12.868	10.006,00

**Sumber : Dinas Perindustrian, Perdagangan dan Koperasi UKM Kabupaten Indragiri Hulu**

*Source : Department of Industry, Trade, and Cooperation of Indragiri Hulu Regency*

**TABEL VI. 1.8 HARGA ECERAN SEMBILAN BAHAN POKOK DI PASAR RENGAT, 2006**  
*Table Retail Price of Nine Basic Needs at Rengat Market, 2006*

	<b>JENIS BARANG</b> <i>Type of Goods</i>	<b>SATUAN</b> <i>Units</i>	<b>HARGA TERTINGGI (Rp)</b> <i>Highest Price (Rp)</i>	<b>HARGA TERENDAH (Rp)</b> <i>Lowest Price (Rp)</i>
	<b>(1)</b>	<b>(2)</b>	<b>(3)</b>	<b>(4)</b>
1.	Gula Pasir <i>White Sugar</i>	(Kg)	6.500	6.000
2.	Tepung Terigu <i>Flour</i>	(Kg)	6.000	4.500
3.	Minyak Goreng Tanpa Merk <i>Non Branded Cooking Oil</i>	(Kg)	5.000	4.500
4.	Kelapa Sudah Dikupas <i>Peeled Coconut</i>	(Kg)	1.500	1.250
5.	Daging Sapi Murni <i>Pure Cow Meat</i>	(Kg)	50.000	40.000
6.	Daging Ayam Buras <i>Domestic Poultry Meat</i>	(Kg)	17.000	15.000
7.	Daging Ayam Potong <i>Broiler Meat</i>	(Kg)	15.000	13.000
8.	Susu Kental Enak <i>Curdle Milk</i>	(Klg)	5.500	5.000
9.	Minyak Tanah <i>Kerosene</i>	(Liter)	2.800	2.525
10.	Garam Yodium Curac <i>Curac Iodium Salt</i>	(Bks)	1.500	1.000
11.	Ikan Teri Tjg Pinang <i>Tjg Pinang Tiny Sea Fish</i>	(Kg)	50.000	45.000
12.	Ikan Teri Thailand <i>Thailand Tiny Sea Fish</i>	(Kg)	30.000	25.000
13.	Telur Ayam Ras Negeri <i>Domestic Pultry Egg</i>	(Butir)	600	450

**Sumber : Dinas Perindustrian, Perdagangan dan Koperasi UKM Kabupaten Indragiri Hulu**

*Source : Department of Industry, Trade, and Cooperation of Indragiri Hulu Regency*

**TABEL** VI. 1.9  
*Table*

**HARGA ECERAN BAHAN BANGUNAN DI IBUKOTA  
KABUPATEN INDRAGIRI HULU,  
2006***Retail Price of Construction Materials in Indragiri Hulu Regency Capitals, 2006*

<b>BULAN</b> <i>Month</i>	<b>SEMEN PADANG</b> <i>(Zak/Rp)</i> <i>Padang Cement (Zak/Rp)</i>	<b>PAK</b> <i>(Kg/Rp)</i> <i>Nail (Kg/Rp)</i>	<b>SENG BJIS 20</b> <i>(Kodi/Rp)</i> <i>Zinc Bji S 20 (Score/Rp)</i>	<b>TRIPLEK</b> <i>(Kpg/Rp)</i> <i>Plywood (Pcs/Rp)</i>	<b>BATU BATA</b> <i>(Bh/Rp)</i> <i>Bricks (Pcs/Rp)</i>	<b>BATU KERIKIL</b> <i>(M3/Rp)</i> <i>Gravel (M3/Rp)</i>	<b>PASIR</b> <i>(M3/Rp)</i> <i>Sands (M3/Rp)</i>
<b>(1)</b>	<b>(2)</b>	<b>(3)</b>	<b>(4)</b>	<b>(5)</b>	<b>(6)</b>	<b>(7)</b>	<b>(8)</b>
Januari	40.000	12.000	700.000	39.000	350	145.000	35.000
Februari	40.000	12.000	700.000	39.000	350	145.000	35.000
Maret	40.000	12.000	700.000	39.000	350	145.000	35.000
April	40.000	12.000	700.000	35.000	350	145.000	35.000
Mei	40.000	12.000	700.000	35.000	350	145.000	35.000
Juni	40.000	12.000	700.000	35.000	350	145.000	35.000
Juli	40.000	12.000	700.000	35.000	350	145.000	35.000
Agustus	40.000	12.000	700.000	35.000	350	145.000	35.000
September	40.000	12.000	700.000	35.000	350	145.000	35.000
Oktober	40.000	10.000	700.000	37.000	350	145.000	40.000
November	40.000	10.000	700.000	37.000	350	145.000	40.000
Desember	40.000	10.000	700.000	37.000	350	145.000	40.000
<b>RATA-RATA</b> <i>Average</i>	<b>40.000</b>	<b>11.500</b>	<b>700.000</b>	<b>36.500</b>	<b>350</b>	<b>145.000</b>	<b>36.250</b>

**Sumber : BPS Kabupaten Indragiri Hulu**  
*Source : BPS-Statistics of Indragiri Hulu Regency*

**TABEL**  
Table

VI. 2.1

**PERKEMBANGAN WAJIB DAFTAR PERUSAHAAN, 2005-2006**  
*Development of Requirement Listed Company, 2005-2006*

KECAMATAN <i>Sub-district</i>	TAHUN <i>Year</i>	
	2004	2006
(1)	(2)	(3)
Perseroan Terbatas <i>Limited Company</i>	6	6
Koperasi <i>Cooperation</i>	11	11
Persekutuan Komanditer <i>Limited Partnership</i>	20	20
Firma <i>Firm</i>	-	-
Perusahaan Perorangan <i>Individual Company</i>	51	128
Badan Usaha Lain <i>Other Business Unit</i>	-	-
<b>JUMLAH</b> <i>Total</i>	<b>165</b>	<b>165</b>

**Sumber : Dinas Perindustrian, Perdagangan dan Koperasi UKM Kabupaten Indragiri Hulu**

*Source : Department of Industry, Trade, and Cooperation of Indragiri Hulu Regency*

**TABEL**  
Table

VI. 2.2

**JUMLAH TDP YANG TELAH DIPERBARUI, 2003-2006**  
*Number of Renewal TDP, 2003-2006*

<b>BENTUK PERUSAHAAN</b> <i>Type of Company</i>	<b>TAHUN</b> <i>Year</i>			
	<b>2003</b>	<b>2004</b>	<b>2005</b>	<b>2006</b>
<b>(1)</b>	<b>(2)</b>	<b>(3)</b>	<b>(4)</b>	<b>(5)</b>
Perseroan Terbatas <i>Limited Company</i>	1	21	27	27
Koperasi <i>Cooperation</i>	1	5	5	5
Persekutuan Komanditer <i>Limited Partnership</i>	19	15	89	89
Firma <i>Firm</i>	-	-	-	-
Perusahaan Perorangan <i>Individual Company</i>	25	38	123	123
Badan Usaha Lain <i>Other Business Unit</i>	-	-	-	-
<b>JUMLAH</b> <i>Total</i>	<b>46</b>	<b>79</b>	<b>244</b>	<b>244</b>

**Sumber : Dinas Perindustrian, Perdagangan dan Koperasi UKM Kabupaten Indragiri Hulu**  
*Source : Department of Industry, Trade, and Cooperation of Indragiri Hulu Regency*



**TABEL**  
Table

**VI. 2.3 PERKEMBANGAN WAJIB DAFTAR PERUSAHAAN MENURUT KECAMATAN  
DI KABUPATEN INDRAGIRI HULU, 2006**  
*Development of Requirement Listed Company  
by Sub-district in Indragiri Hulu Regency, 2006*

KECAMATAN <i>Sub-district</i>	BENTUK PERUSAHAAN <i>Type of Company</i>							JUMLAH BAP (000Rp)
	PT	KOP	CV	FA	PO	BUL	JUMLAH	<i>Total BAP (000 Rp)</i>
(1)	(2)	(3)	(4)	(5)	(6)	(7)	(8)	(9)
1. Peranap	-	1	-	-	9	-	10	750.000
2. Batang Peranap	-	-	-	-	-	-	-	-
3. Seberida	-	-	4	-	43	-	47	3.825.000
4. Batang Cenaku	-	2	-	-	4	-	6	450.000
5. Batang Gansal	-	1	-	-	2	-	3	225.000
6. Kelayang	-	1	2	-	3	-	6	600.000
7. Rakit Kulim	-	-	-	-	1	-	1	75.000
8. Pasir Penyu	1	-	5	-	25	-	31	2.925.000
9. Lirik	-	-	1	-	4	-	5	450.000
10. Sungai Lala	-	-	-	-	3	-	3	225.000
11. Lubuk Batu Jaya	-	-	-	-	-	-	-	-
12. Rengat Barat	1	3	3	-	12	-	19	2.625.000
13. Rengat	4	2	5	-	22	-	33	3.750.000
14. Kuala Cenaku	-	1	-	-	1	-	2	150.000
<b>JUMLAH <i>Total</i></b>	<b>6</b>	<b>11</b>	<b>20</b>	<b>-</b>	<b>129</b>	<b>-</b>	<b>166</b>	<b>16.050.000</b>

**Sumber : Dinas Perindustrian, Perdagangan dan Koperasi UKM Kabupaten Indragiri Hulu**

*Source : Department of Industry, Trade, and Cooperation of Indragiri Hulu Regency*

**TABEL**  
Table

VI. 2.4

**PERKEMBANGAN INDUSTRI LOGAM MESIN DAN  
ELEKTRONIKA (ILMEA)**

**DI KABUPATEN INDRAGIRI HULU, 2006**

*Development of Metal Machine and Electronic Industry  
in Indragiri Hulu Regency, 2006*

	<b>INDUSTRI</b> <i>Industry</i>	<b>UNIT USAHA</b> <i>Business Unit</i>	<b>INVESTASI</b> <b>(000 Rp)</b> <i>Investment</i> <i>(000 Rp)</i>	<b>TENAGA KERJA</b> <b>(Orang)</b> <i>Workers</i> <i>(Man)</i>	<b>NILAI PRODUKSI</b> <b>(000 Rp)</b> <i>Production Value</i> <i>(000 Rp)</i>
	<b>(1)</b>	<b>(2)</b>	<b>(3)</b>	<b>(4)</b>	<b>(5)</b>
1.	Pandai Besi <i>Ironsmith</i>	30	150.000	90	180.000
2.	Kapal Kayu <i>Wooden Ships</i>	10	100.000	50	60.000
3.	Reparasi Mobil <i>Car Repairation</i>	26	520.000	83	936.000
4.	Reparasi Sepeda Motor <i>Motorcycle Repairation</i>	60	300.000	146	1.080.000
5.	Reparasi Sepeda <i>Bicycle Repairation</i>	45	225.000	68	337.000
6.	Reparasi Kulkas <i>Freezer Repairation</i>	15	135.000	18	230.000
7.	Bengkel Las <i>Welding Workshop</i>	27	135.000	79	270.000
8.	Cat Mobil <i>Car Painter</i>	12	300.000	48	900.000
9.	Bubut Besi <i>Iron Lathe</i>	6	300.000	40	540.000
10.	Tukang Mas <i>Goldsmith</i>	48	480.000	80	10.800.000
11.	Reparasi Radio,TV <i>Radio,TV Repairation</i>	22	110.000	44	385.000
12.	Kapal Besi <i>Iron Ships</i>	1	5.000.000	59	3.000.000
	<b>JUMLAH</b> <i>Total</i>	<b>302</b>	<b>7.755.000</b>	<b>805</b>	<b>18.718.000</b>

**Sumber : Dinas Perindustrian, Perdagangan dan Koperasi UKM Kabupaten Indragiri Hulu**

*Source : Department of Industry, Trade, and Cooperation of Indragiri Hulu Regency*

**TABEL**  
*Table*

VI. 2.5

**PERKEMBANGAN INDUSTRI KIMIA AGRO DAN HASIL HUTAN (IKAHH)**  
**DI KABUPATEN INDRAGIRI HULU, 2006**

*Development of Agro Chemical and Forest Production*  
*in Indragiri Hulu Regency, 2006*

	<b>INDUSTRI</b> <i>Industry</i>	<b>UNIT USAHA</b> <i>Business Unit</i>	<b>INVESTASI</b> <b>(000 Rp)</b> <i>Investment</i> <i>(000 Rp)</i>	<b>TENAGA KERJA</b> <b>(Orang)</b> <i>Workers</i> <i>(Man)</i>	<b>NILAI PRODUKSI</b> <b>(000 Rp)</b> <i>Production Value</i> <i>(000 Rp)</i>
	<b>(1)</b>	<b>(2)</b>	<b>(3)</b>	<b>(4)</b>	<b>(5)</b>
1.	Furnitur dari Kayu <i>Wooden Furniture</i>	23	730.000	127	1.380.000
2.	Keripik Bawang <i>Onion Chips</i>	20	30.000	40	35.000
3.	Dodol Kedondong <i>Dodol</i>	2	20.000	10	100.000
4.	Furnitur dari Bambu <i>Bamboo Furniture</i>	1	10.000	4	28.000
5.	Furnitur dari Rotan <i>Rattan Furniture</i>	4	40.000	12	160.000
6.	Roti/Kue <i>Bread/ Cookies</i>	60	360.000	120	60.000
7.	Gula Merah <i>Brown Sugar</i>	35	70.000	40	21.000
8.	Tahu <i>Tofu</i>	50	250.000	60	900.000
9.	Tempe <i>Soybean Cake</i>	59	177.000	118	29.500
10.	Kerupuk Sagu <i>Sago Chips</i>	37	185.000	40	222.000
11.	Renggina Ubi <i>Renggina Ubi</i>	20	100.000	20	25.000
12.	Emping Melinjo <i>Melinjo Chips</i>	20	100.000	20	120.000
13.	Lanting Ubi <i>Lanting Ubi</i>	10	50.000	22	70.000
14.	Dodol Tapai <i>Dodol Tapai</i>	1	5.000	2	6.000
15.	Keripik Tempe <i>Tempe Chips</i>	10	50.000	20	60.000
16.	Fotocopy <i>Photo Copy</i>	45	900.000	48	609.000
17.	Cas Accu <i>Battery Charger</i>	16	80.000	16	24.000
18.	Percetakan <i>Printing</i>	12	300.000	24	108.000
19.	Tambal Ban <i>Tyre Patcher</i>	45	225.000	51	324.000
20.	Peti Kemas <i>Container</i>	2	500.000	20	750.000
21.	Salon <i>Saloon</i>	30	150.000	64	324.000
22.	Keripik Pisang <i>Banana Chips</i>	26	130.000	52	3.744.000
23.	Industri Propil <i>Profile Industry</i>	8	400.000	118	72.000.000
24.	Air Bersih <i>Clean Water</i>	7	350.000	14	201.600
25.	Crumb Rubber <i>Crumb Rubber</i>	3	50.750.582	1.654	-
26.	Moulding <i>Moulding</i>	1	6.750.000	377	-
27.	CPO <i>CPO</i>	8	110.000.000	1.100	-
28.	Minyak Nilam/Atsiri <i>Patchouli Oil</i>	1	75.000	5	45.000
29.	Venner/Kayu Lapis <i>Plywood</i>	1	2.000.000	150	-
	<b>JUMLAH</b> <i>Total</i>	<b>557</b>	<b>174.787.582</b>	<b>4.348</b>	<b>81.346.100</b>

Sumber : Dinas Perindustrian, Perdagangan dan Koperasi UKM Kabupaten Indragiri Hulu

Source : Department of Industry, Trade, and Cooperation of Indragiri Hulu Regency

**TABEL VI. 2.6 PERKEMBANGAN INDUSTRI KECIL ANEKA INDUSTRI KERAJINAN (IKAIK)**  
*Table* **DI KABUPATEN INDRAGIRI HULU, 2006**  
*Development of Small Handycraft Industry*  
*in Indragiri Hulu Regency, 2006*

	<b>INDUSTRI</b> <i>Industry</i>	<b>UNIT USAHA</b> <i>Business Unit</i>	<b>INVESTASI</b> <i>(000 Rp)</i> <i>Investment (000 Rp)</i>	<b>TENAGA KERJA</b> <i>(Orang)</i> <i>Workers (Man)</i>	<b>NILAI PRODUKSI</b> <i>(000 Rp)</i> <i>Production Value (000 Rp)</i>
	<b>(1)</b>	<b>(2)</b>	<b>(3)</b>	<b>(4)</b>	<b>(5)</b>
1.	Anyaman Pandan <i>Pandanus Plaited</i>	34	34.000	34	12.240
2.	Sapu Ijuk <i>Palm Fiber's Broom</i>	15	15.000	15	33.750
3.	Pangkas Rambut <i>Barber Shop</i>	45	225.000	56	378.000
4.	Barang dari Semen <i>Cement's Materials</i>	16	80.000	35	910.000
5.	Penjahit Pakaian <i>Taylor</i>	140	700.000	368	1.680.000
6.	Pertenenan <i>Weaver</i>	1	100.000	11	180.000
7.	Batu Bata <i>Clay Bricks</i>	255	390.643	866	2.300.000
8.	Alat-alat Dapur dari Kayu <i>Wooden Kitchen Tools</i>	1	-	-	60.000
	<b>JUMLAH</b> <i>Total</i>	<b>507</b>	<b>1.544.643</b>	<b>1.385</b>	<b>5.553.990</b>

**Sumber : Dinas Perindustrian, Perdagangan dan Koperasi UKM Kabupaten Indragiri Hulu**  
*Source : Department of Industry, Trade, and Cooperation of Indragiri Hulu Regency*

**TABEL** VI. 2.7 **PERKEMBANGAN INDUSTRI DI KABUPATEN INDRAGIRI HULU, 2006**  
*Table Development of Industry in Indragiri Hulu Regency, 2006*

	<b>INDUSTRI</b> <i>Industry</i>	<b>UNIT USAHA</b> <i>Business Unit</i>	<b>INVESTASI</b> <b>(000 Rp)</b> <i>Investment</i> <i>(000 Rp)</i>	<b>TENAGA KERJA</b> <b>(Orang)</b> <i>Workers</i> <i>(Man)</i>	<b>NILAI PRODUKSI</b> <b>(000 Rp)</b> <i>Production</i> <i>Value</i> <i>(000 Rp)</i>
	<b>(1)</b>	<b>(2)</b>	<b>(3)</b>	<b>(4)</b>	<b>(5)</b>
1.	Industri Kecil <i>Small Scale Industry</i>	1.353	52.454.356	3.348	-
2.	Industri Menengah <i>Medium Scale Industry</i>	11	41.632.869	1.924	-
3.	Industri Besar <i>Big Industry</i>	2	90.000.000	1.266	-
	<b>JUMLAH</b> <i>Total</i>	<b>1.366</b>	<b>184.087.225</b>	<b>6.538</b>	<b>-</b>

**Sumber : Dinas Perindustrian, Perdagangan dan Koperasi UKM Kabupaten Indragiri Hulu**  
*Source : Department of Industry, Trade, and Cooperation of Indragiri Hulu Regency*

**TABEL**  
Table

VI. 3.1

**POTENSI MINYAK DAN GAS BUMI DI KABUPATEN INDRAGIRI HULU, 2006**  
*Oil and Natural Gas in Indragiri Hulu Regency, 2006*

LAPANGAN <i>Oil Field</i>	LUAS AREA <i>Area Width</i>	VOLUME AWAL <i>Early Volume</i>	FAKTOR PEROLEHAN <i>Gaining Factor</i>	CADANGAN TERAMBIL MAKSIMUM <i>Maximum Reserve Exploited</i>	PRODUKSI KUMULATIF SAMPAI 1-1-2004 <i>Cummulative Production until 1-1- 2004</i>	CADANGAN TERSISA <i>Remainder Reserve</i>
	(Km <sup>2</sup> )	(MSTB)	(%)	(MSTB)	(MSTB)	(MSTB)
(1)	(2)	(3)	(4)	(5)	(6)	(7)
Binio	4,18	24.924	53,00	13.210	12.777	11.829
Parum	0,63	13.026	50,70	6.604	5.777	823
Pekan	0,75	21.776	42,00	9.146	8.829	107
Lirik West	2,8 (Gas)	6.100 (MMSCF)	54,10	3.300 (MMSCF)	3.054 (MMSCF)	246
Sago	5,31	328.542	51,87	170.415	131.714	38.712
Lirik	1,25	77.500	59,00	45.725	40.922	4.802
Molek	0,75	28.274	48,35	13.670	12.495	1.175
Belimbing	0,20	2.339	37,60	879	763	137
<b>JUMLAH</b> <i>Total</i>	<b>13,065</b>	<b>496.381</b>	-	<b>262949</b>	<b>213.277</b>	<b>57.831</b>

Sumber : Dinas Pertambangan dan Energi Kabupaten Indragiri Hulu

Source : Department of Mining and Energy of Indragiri Hulu Regency

**TABEL**  
*Table*

**VI. 3.2**

**PRODUKSI MINYAK BUMI KABUPATEN INDRAGIRI HULU, 2006**  
*Production of Natural Oil in Indragiri Hulu Regency, 2006*

<b>BULAN</b> <i>Month</i>	<b>PRODUKSI</b> <i>Production</i> <b>(Barel)</b>	<b>KETERANGAN</b> <i>Notes</i>
<b>(1)</b>	<b>(2)</b>	<b>(3)</b>
Januari	62.300	
Februari	54.814	
Maret	67.817	
April	71.715	
Mei	57.842	
Juni	-	
Juli	-	
Agustus	-	
September	-	
Oktober	-	
November	-	
Desember	-	
<b>JUMLAH</b> <i>Total</i>	<b>314.488</b>	

**Sumber : Dinas Pertambangan dan Energi Kabupaten Indragiri Hulu**

*Source : Department of Mining and Energy of Indragiri Hulu Regency*

## **VII. TRANSPORTASI DAN KOMUNIKASI**

### **7.1. Transportasi**

Sarana dan prasarana transportasi yang baik sangat mendukung kelancaran pembangunan suatu daerah. Keadaan jalan di kabupaten Indragiri Hulu masih yang beraspal sudah mengalami peningkatan dibandingkan dengan kondisi tahun lalu yaitu sebesar 22,89%. Lalu lintas pesawat udara Japura masih tetap berjalan, dan frekuensi terbesar tahun 2006 pada bulan November dan Desember yaitu sebanyak 9 pesawat yang berangkat dan 9 kedatangan pesawat. Sedangkan frekuensi pesawat penumpang terbanyak pada bulan September dan Oktober.

### **7.2. Akomodasi**

Hotel/Penginapan di kabupaten Indragiri Hulu tahun 2006 sebanyak 20, ada 20. Seiring dengan bertambahnya jumlah hotel/penginapan maka jumlah tamu yang berkunjung pun semakin bertambah dibandingkan dengan tahun sebelumnya yaitu sebesar 10,46%.



**TABEL** VII. 1.1 **PANJANG JALAN MENURUT STATUS JALAN DAN JENIS PERMUKAAN**  
*Table* **DI KABUPATEN INDRAGIRI HULU, 2005-2006**  
*Road Condition by Road Status and Type of Surface*  
*In Indragiri Hulu Regency, 2005-2006*

JENIS PERMUKAAN <i>Type of Surface</i>	STATUS JALAN <i>Road Status</i>					
	JALAN NEGARA <i>State Road (km)</i>		JALAN PROPINSI <i>Provincial Road (km)</i>		JALAN KABUPATEN <i>Regency Road (km)</i>	
	2005	2006	2005	2006	2005	2006
(1)	(2)	(3)	(4)	(5)	(6)	(7)
Aspal <i>Asphalt</i>	186.390	186.390	76.000	78.000	197.905	243.205
Kerikil <i>Gravel</i>	-	-	150.540	150.540	663.268	657.268
Tanah <i>Soil</i>	-	-	31.500	36.500	925.440	955.440
JK Dirinci <i>Detailed</i>	-	-	-	-	-	-
<b>JUMLAH</b> <i>Total</i>	<b>186.390</b>	<b>186.390</b>	<b>258.040</b>	<b>265.040</b>	<b>1.786.613</b>	<b>1.855.913</b>

**Sumber : Dinas PU KIMPRASWIL Kabupaten Indragiri Hulu**  
*Source : Department of Public Works of Indragiri Hulu Regency*

**TABEL** VII. 1.2  
*Table*

**PANJANG JALAN MENURUT STATUS JALAN DAN KONDISI JALAN  
DI KABUPATEN INDRAGIRI HULU, 2005-2006**  
*Road Length by Road Status and Road Condition  
In Indragiri Hulu Regency, 2005-2006*

<b>JENIS PERMUKAAN</b> <i>Type of Surface</i>	<b>STATUS JALAN</b> <i>Road Status</i>					
	<b>JALAN NEGARA</b> <i>State Road (km)</i>		<b>JALAN PROPINSI</b> <i>Provincial Road (km)</i>		<b>JALAN KABUPATEN</b> <i>Regency Road (km)</i>	
	<b>2005</b>	<b>2006</b>	<b>2005</b>	<b>2006</b>	<b>2005</b>	<b>2006</b>
<b>(1)</b>	<b>(2)</b>	<b>(3)</b>	<b>(4)</b>	<b>(5)</b>	<b>(6)</b>	<b>(7)</b>
Baik <i>Good</i>	130.600	130.600	76.000	76.000	197.905	243.205
Sedang <i>Average</i>	44.530	44.530	150.540	150.540	663.268	657.268
Rusak <i>Damaged</i>	11.260	11.260	31.500	38.500	925.440	955.440
Rusak Berat <i>Hardly Damaged</i>	-	-	-	-	-	-
<b>JUMLAH</b> <i>Total</i>	<b>186.390</b>	<b>186.390</b>	<b>258.040</b>	<b>265.040</b>	<b>1.786.613</b>	<b>1.855.913</b>

**Sumber : Dinas PU KIMPRASWIL Kabupaten Indragiri Hulu**

*Source : Department of Public Works of Indragiri Hulu Regency*

**TABEL**  
*Table* VII. 1.3

**PANJANG JALAN MENURUT STATUS JALAN DAN KELAS JALAN  
DI KABUPATEN INDRAGIRI HULU, 2005-2006**  
*Road Length by Road Status and Road Classification  
In Indragiri Hulu Regency, 2005-2006*

JENIS PERMUKAAN <i>Type of Surface</i>	STATUS JALAN <i>Road Status</i>					
	JALAN NEGARA <i>State Road (km)</i>		JALAN PROPINSI <i>Provincial Road(km)</i>		JALAN KABUPATEN <i>Regency Road (km)</i>	
	2005	2006	2005	2006	2005	2006
(1)	(2)	(3)	(4)	(5)	(6)	(7)
Kelas I <i>Class I</i>	-	-	-	-	-	-
Kelas II <i>Class II</i>	186.390	186.390	-	-	-	-
Kelas III <i>Class III</i>	-	-	253.540	255.540	-	-
Kelas III A <i>Class III A</i>	-	-	-	-	-	-
Kelas III B <i>Class III B</i>	-	-	-	-	-	-
Kelas III C <i>Class III C</i>	-	-	-	-	1.640.840	1.640.840
Kelas Tidak Dirinci <i>Undetailed</i>	-	-	4.500	9.500	145.773	215.073
<b>JUMLAH</b> <i>Total</i>	<b>186.390</b>	<b>186.390</b>	<b>258.040</b>	<b>265.040</b>	<b>1.786.613</b>	<b>1.855.913</b>

**Sumber : Dinas PU KIMPRASWIL Kabupaten Indragiri Hulu**  
*Source : Department of Public Works of Indragiri Hulu Regency*

**TABEL VII.1.4 LALU LINTAS PESAWAT MELALUI PELABUHAN UDARA JAPURA, 2006**  
*Table Air Traffic Through Japura Airport, 2006*

<b>BULAN</b> <i>Month</i>	<b>BERANGKAT</b> <i>Departure</i>	<b>DATANG</b> <i>Arrival</i>
<b>(1)</b>	<b>(2)</b>	<b>(3)</b>
1. Januari	1	1
2. Februari	1	1
3. Maret	2	2
4. April	1	1
5. Mei	1	1
6. Juni	1	1
7. Juli	1	1
8. Agustus	-	-
9. September	6	7
10. Oktober	4	3
11. November	9	9
12. Desember	9	9

**Sumber : Bandar Udara Japura Kabupaten Indragiri Hulu**

*Source : Japura Airport of Indragiri Hulu Regency*

**TABEL** VII. 1.5  
*Table*

**LALU LINTAS PESAWAT PENUMPANG MELALUI  
PELABUHAN UDARA JAPURA, 2006**  
*Aircraft Passengers Flows Through Japura Airport, 2006*

<b>BULAN</b> <i>Month</i>	<b>BERANGKAT</b> <i>Departure</i>	<b>DATANG</b> <i>Arrival</i>	<b>TRANSIT</b> <i>Transit</i>
<b>(1)</b>	<b>(2)</b>	<b>(3)</b>	<b>(4)</b>
1. Januari	-	-	-
2. Februari	-	-	6
3. Maret	-	-	4
4. April	-	-	-
5. Mei	-	-	-
6. Juni	-	-	-
7. Juli	9	9	-
8. Agustus	-	-	-
9. September	-	42	-
10. Oktober	-	42	-
11. November	-	-	2
12. Desember	294	8	-

**Sumber : Bandar Udara Japura Kabupaten Indragiri Hulu**

*Source : Japura Airport of Indragiri Hulu Regency*

**TABEL** VII. 1.6  
*Table*

**KUNJUNGAN KAPAL DAN ARUS PENUMPANG MELALUI  
PELABUHAN RENGAT, 2006**  
Ship Visit and Passenger Flows Through Rengat Port, 2006

<b>BULAN</b> <i>Month</i>	<b>KUNJUNGAN KAPAL</b> <i>Ship Visit</i>				<b>PENUMPANG</b> <i>Passenger</i>	
	<b>TIBA</b> <i>Arrival</i>		<b>BERANGKAT</b> <i>Departure</i>		<b>TIBA</b>	<b>BERANGKAT</b>
	<b>CALL</b>	<b>GROSS (Ton)</b>	<b>CALL</b>	<b>GROSS (Ton)</b>	<i>Arrival</i>	<i>Departure</i>
<b>(1)</b>	<b>(2)</b>	<b>(3)</b>	<b>(4)</b>	<b>(5)</b>	<b>(6)</b>	<b>(7)</b>
1. Januari	76	50.115	72	45.152	180	-
2. Pebruari	55	33.909	64	41.306	-	180
3. Maret	76	46.111	68	43.777	-	-
4. April	76	47.033	73	47.914	-	-
5. Mei	75	47.650	74	48.815	-	-
6. Juni	71	42.799	78	46.982	-	-
7. Juli	164	61.681	100	58.749	-	-
8. Agustus	96	58.508	103	64.226	-	-
9. September	87	51.894	95	57.471	-	-
10. Oktober	106	68.105	81	47.418	-	-
11. November	68	43.449	85	56.376	-	-
12. Desember	68	47.503	73	48.002	-	-
<b>JUMLAH</b> <i>Total</i>	<b>1.018</b>	<b>598.757</b>	<b>966</b>	<b>606.188</b>	<b>180</b>	<b>180</b>

**Sumber** : Kantor Administrasi Pelabuhan Rengat  
*Source* : Office of Port Administration of Rengat

**TABEL** VII. 1.7  
Table

**BONGKAR MUAT KAPAL MELALUI PELABUHAN RENGAT, 2006**  
*Loading Uploading of Ship Trough Rengat Port, 2006*

BULAN <i>Month</i>	BONGKAR <i>Unloading</i>		MUAT <i>Loading</i>				
	BBM (Ton) Fuel(Tons)	LAIN-LAIN (Ton/M3) <i>Others</i> (Tons/M3)	DALAM NEGERI (Ton)	CPO CPO EKSPOR (Ton) <i>Export (Tons)</i>	JUMLAH (Ton) <i>Total(Tons)</i>	KAYU (M3) <i>Wood (M3)</i>	LAIN-LAIN (Ton/M3) <i>Others</i> (Tons/M3)
(1)	(2)	(3)	(4)	(5)	(6)	(7)	(8)
1. Januari	1.570,00	4.542,00	55.232,00	11.300,00	66.532,00	3.168,00	27,00
2. Februari	1.590,00	3.730,00	41.962,00	13.000,00	54.962,00	-	-
3. Maret	1.250,00	3.430,00	59.820,00	8.400,00	68.220,00	-	-
4. April	1.680,00	1.311,00	56.176,00	18.700,00	74.876,00	-	-
5. Mei	1.380,00	10.410,00	55.411,00	15.200,00	70.611,00	4.600,00	-
6. Juni	1.745,00	10.550,00	66.510,00	9.000,00	75.510,00	1.255,00	-
7. Juli	1.640,00	14.210,00	65.515,00	6.000,00	71.515,00	14.744,00	2,02
8. Agustus	1.660,00	7.595,00	81.307,00	-	81.307,00	12.738,00	-
9. September	1.440,00	3.580,00	76.611,00	7.000,00	83.611,00	8.341,00	-
10. Oktober	1.440,00	20.650,00	75.895,00	6.000,00	81.895,00	6.092,00	-
11. November	1.350,00	341,00	102.130,00	10.000,00	112.130,00	6.275,00	1,04
12. Desember	1.440,00	1.536,00	55.315,00	8.750,00	64.065,00	-	830,00
<b>JUMLAH <i>Total</i></b>	<b>18.185,00</b>	<b>81.885,00</b>	<b>791.884,00</b>	<b>113.350,00</b>	<b>905.234,00</b>	<b>57.213,00</b>	<b>860,06</b>

Sumber : Kantor Administrasi Pelabuhan Rengat

Source : Office of Port Administration of Rengat

**TABEL** VII. 2.1 **NAMA HOTEL/PENGINAPAN DI KABUPATEN INDRAGIRI HULU, 2006**  
*Table Name of Hotels/Inns in Indragiri Hulu Regency, 2006*

KECAMATAN <i>Sub-district</i>	HOTEL / PENGINAPAN <i>Hotels/Inns</i>
(1)	(2)
1. Peranap	-
2. Batang Peranap	-
3. Seberida	-
4. Batang Cenaku	-
5. Batang Gansal	-
6. Kelayang	-
7. Rakit Kulim	-
8. Pasir Penyu	1. Farama Hotel 2. Wisma Olly 3. Penginapan Anugerah 4. Penginapan Wati 5. Losmen Bunda 6. Hotel Classic 228 7. Wisma Tuah Gading
9. Lirik	-
10. Sungai Lala	-
11. Lubuk Batu Jaya	-
12. Rengat Barat	1. Penginapan Anda 2. Penginapan Ayu 3. Penginapan Nuansa Indragiri 4. Penginapan Irma Bunda 5. Penginapan Putri Bungsu 6. Wisma Pakde
13. Rengat	1. Bintang Tujuh Hotel 2. Firman Hotel 3. Srikandi Hotel 4. Danau Raja Hotel 5. Wisma Embun Bunga 8. Penginapan Sinar Sibumbun 9. Sari Bunda Hotel
14. Kuala Cenaku	-

**Sumber : BPS Kabupaten Indragiri Hulu**

*Source : BPS-Board of Statistics Center of Indragiri Hulu Regency*



**TABEL** VII. 2.2  
*Table*

**BANYAKNYA HOTEL, KAMAR, TEMPAT TIDUR, DAN  
TAMU MENURUT KECAMATAN DI KABUPATEN INDRAGIRI HULU, 2006**  
*Number of Rooms, Beds, and Hotel Guest by Sub-district  
in Indragiri Hulu Regency, 2006*

KECAMATAN <i>Sub-district</i>	HOTEL <i>Hotel</i>	KAMAR <i>Rooms</i>	TEMPAT TIDUR <i>Beds</i>	TAMU <i>Guest</i>		JUMLAH <i>Total</i>
				DOMESTIK <i>Domestic</i>	MANCA NEGARA <i>International</i>	
(1)	(2)	(3)	(4)	(5)	(6)	(7)
1. Peranap	-	-	-	-	-	-
2. Batang Peranap	-	-	-	-	-	-
3. Seberida	-	-	-	-	-	-
4. Batang Cenaku	-	-	-	-	-	-
5. Batang Gansal	-	-	-	-	-	-
6. Kelayang	-	-	-	-	-	-
7. Rakit Kulim	-	-	-	-	-	-
8. Pasir Penyau	7	113	222	10.500	-	10.842
9. Lirik	-	-	-	-	-	-
10. Sungai Lala	-	-	-	-	-	-
11. Lubuk Batu Jaya	-	-	-	-	-	-
12. Rengat Barat	6	90	146	10.818	-	11.060
13. Rengat	7	178	398	12.263	7	12.853
14. Kuala Cenaku	-	-	-	-	-	-
<b>JUMLAH <i>Total</i></b>	<b>20</b>	<b>381</b>	<b>766</b>	<b>31.581</b>	<b>7</b>	<b>34.755</b>

**Sumber : BPS Kabupaten Indragiri Hulu**

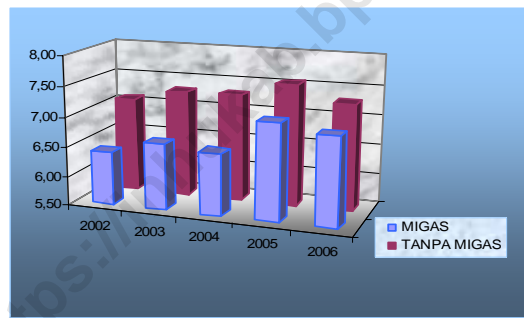
*Source : BPS-Board of Statistics Center of Indragiri Hulu Regency*

## VIII. PENDAPATAN REGIONAL

Laju pertumbuhan ekonomi tahun 2006 berdasarkan tahun dasar 2000 dengan termasuk migas sebesar 6,98% dan jika tanpa migas sebesar 7,28%. Laju pertumbuhan 2006 ini jika dibandingkan tahun 2005 mengalami penurunan dan jika dilihat di setiap sektor, hampir seluruh sektor mengalami penurunan.

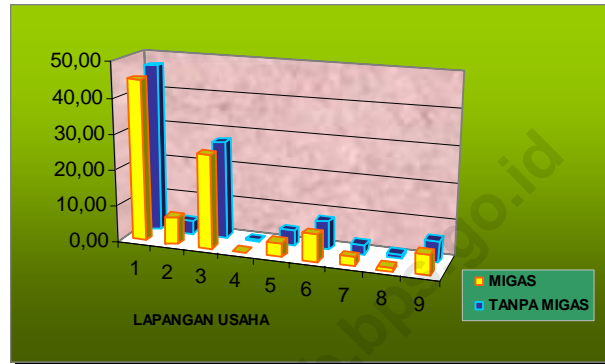
**GRAFIK 6**

**LAJU PERTUMBUHAN EKONOMI KABUPATEN INDRAGIRI HULU,  
2002-2006**

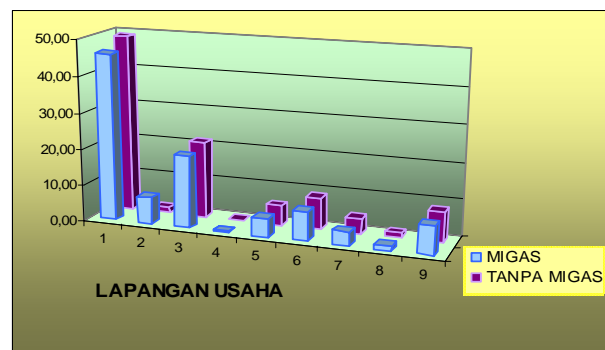


Sama halnya dengan tahun-tahun sebelumnya, berdasarkan persentase distribusi PDRB per sektor tahun 2006 baik atas dasar harga berlaku maupun harga konstan 2000 dengan migas atau tanpa migas, sektor yang memberikan kontribusi terbesar dalam meningkatkan nilai PDRB adalah pertanian, kemudian sektor industri pengolahan, dan selanjutnya sektor perdagangan.

**GRAFIK 7**  
**DISTRIBUSI PDRB KABUPATEN INDRAGIRI HULU**  
**ATAS DASAR HARGA BERLAKU, 2006**



**GRAFIK 8**  
**DISTRIBUSI PDRB KABUPATEN INDRAGIRI HULU**  
**ATAS DASAR HARGA KONSTAN, 2006**



**TABEL**  
*Table*

**VIII. 1**

**PDRB KABUPATEN INDRAGIRI HULU ATAS DASAR HARGA BERLAKU  
MENURUT LAPANGAN USAHA, 2002-2006  
( Juta Rupiah )**

*Gross Regional Domestic Product of Indragiri Hulu Regency Base On Current Price by Industry Origin, 2002-2006  
(Million Rupiahs)*

<b>LAPANGAN USAHA</b> <i>Business Field</i>	<b>2002*)</b>	<b>2003*)</b>	<b>2004*)</b>	<b>2005*)</b>	<b>2006**)</b>
<b>(1)</b>	<b>(2)</b>	<b>(3)</b>	<b>(4)</b>	<b>(5)</b>	<b>(6)</b>
1. PERTANIAN, PETERNAKAN, KEHUTANAN DAN PERIKANAN <i>Agriculture, Farming, Forestry and Fishery</i>	1.282.097,76	1.393.074,27	1.785.906,02	2.715.059,51	3.389.408,37
2. PERTAMBANGAN & PENGGALIAN <i>Mining nad Quarrying</i>	223.770,81	222.365,20	214.791,04	389.112,42	566.714,34
3. INDUSTRI PENGOLAHAN <i>Manufacture Industry</i>	465.336,31	938.850,82	1.072.663,75	1.576.303,96	1.960.460,44
4. LISTRIK, GAS DAN AIR BERSIH <i>Electricity, Gas and Water Supply</i>	5.958,41	7.369,96	9.692,01	14.225,89	17.693,59
5. B A N G U N A N <i>Building Construction</i>	138.084,77	159.697,37	178.101,56	246.837,64	305.485,31
6. PERDAGANGAN, HOTEL DAN RESTORAN <i>Trading, Hotel and Restaurant</i>	188.700,34	219.748,50	278.684,15	457.539,53	570.417,55
7. PENGANGKUTAN DAN KOMUNIKASI <i>Transportation and Communication</i>	81.708,00	94.784,38	110.718,84	159.976,77	189.338,24
8. KEUANGAN, PERSEWAAN DAN JASA PERUSAHAAN <i>Finance, Leasing and Company Services</i>	28.616,35	39.910,70	46.016,87	68.576,14	78.314,45
9. J A S A - J A S A <i>Services</i>	193.774,04	208.060,89	254.191,05	361.381,42	425.653,88
<b>PDRB TERMASUK MIGAS</b> <i>GRDP include oil and gas</i>	<b>2.608.046,78</b>	<b>3.283.862,10</b>	<b>3.950.765,30</b>	<b>5.989.013,28</b>	<b>7.503.486,17</b>
<b>PDRB TANPA MIGAS</b> <i>GRDP exclude oil and gas</i>	<b>2.394.574,73</b>	<b>3.074.012,34</b>	<b>3.750.208,16</b>	<b>5.703.672,46</b>	<b>7.187.177,92</b>

**Keterangan:** \*) Angka Perbaikan *Note : \*) Correction Figures*

\*\*\*) Angka Sementara *\*\*\*) Temporary Figures*

**Sumber :** BPS Kabupaten Indragiri Hulu

*Source : BPS-Board of Statistics Center of Indragiri Hulu Regency*

**TABEL VIII. 2 PDRB KABUPATEN INDRAGIRI HULU ATAS DASAR HARGA KONSTAN 2000 MENURUT LAPANGAN USAHA, 2002-2006**  
*Table*

**( Juta Rupiah )**  
*Gross Regional Domestic Product of Indragiri Hulu Regency*  
*Base On 2000's Constant Price by Industry Origin, 2002-2006 (million rupiahs)*

LAPANGAN USAHA <i>Business Field</i>	2002*)	2003*)	2004*)	2005*)	2006**)
(1)	(2)	(3)	(4)	(5)	(6)
1. PERTANIAN, PETERNAKAN, KEHUTANAN DAN PERIKANAN <i>Agriculture, Farming, Forestry and Fishery</i>	1.199.556,89	1.248.816,66	1.314.870,26	1.430.385,34	1.494.462,01
2. PERTAMBANGAN & PENGGALIAN <i>Mining and Quarrying</i>	209.557,56	208.238,65	206.269,56	225.613,50	241.538,84
3. INDUSTRI PENGOLAHAN <i>Manufacture Industry</i>	350.418,41	406.899,94	461.368,70	587.980,56	649.774,32
4. LISTRIK, GAS DAN AIR BERSIH <i>Electricity, Gas and Water Supply</i>	5.679,79	5.888,18	6.059,09	6.866,86	7.201,96
5. B A N G U N A N <i>Building Construction</i>	120.172,00	128.167,11	135.005,44	152.301,43	164.831,66
6. PERDAGANGAN, HOTEL DAN RESTORAN <i>Trading, Hotel and Restaurant</i>	172.388,04	186.557,61	203.177,53	238.816,89	265.604,22
7. PENGANGKUTAN DAN KOMUNIKASI <i>Transportation and Communication</i>	79.111,53	88.109,07	96.391,12	114.408,72	125.542,62
8. KEUANGAN, PERSEWAAN DAN JASA PERUSAHAAN <i>Finance, Leasing and Company Services</i>	23.835,52	26.279,81	29.102,08	37.194,57	40.902,36
9. J A S A - J A S A <i>Services</i>	180.268,22	191.766,00	203.020,36	236.601,71	251.805,28
<b>PDRB TERMASUK MIGAS</b> <i>GRDP include oil and gas</i>	<b>2.340.987,96</b>	<b>2.490.723,04</b>	<b>2.655.264,14</b>	<b>3.030.169,59</b>	<b>3.241.663,26</b>
<b>PDRB TANPA MIGAS</b> <i>GRDP exclude oil and gas</i>	<b>2.140.683,73</b>	<b>2.292.587,18</b>	<b>2.459.709,30</b>	<b>2.838.555,94</b>	<b>3.045.254,03</b>

**Keterangan:** \*) Angka Perbaikan *Note : \*) Correction Figures*

\*\*\*) Angka Sementara *\*\*) Temporary Figures*

**Sumber :** BPS Kabupaten Indragiri Hulu

*Source : BPS-Board of Statistics Center of Indragiri Hulu Regency*

**TABEL**  
Table

**VIII. 3**

**DISTRIBUSI PERSENTASE PDRB KABUPATEN INDRAGIRI HULU ATAS DASAR HARGA BERLAKU  
MENURUT LAPANGAN USAHA (TERMASUK MIGAS), 2002-2006  
( Juta Rupiah )**

*Gross Regional Domestic Product Distribution Percentage of Indragiri Hulu Regency Base On Current Price  
by Industry Origin (Include Oil & Gas), 2002-2006 Million Rupiahs)*

LAPANGAN USAHA <i>Business Field</i>	2002*)	2003*)	2004*)	2005*)	2006**)
(1)	(2)	(3)	(4)	(5)	(6)
1. PERTANIAN, PETERNAKAN, KEHUTANAN DAN PERIKANAN <i>Agriculture, Farming, Forestry and Fishery</i>	49,16	42,42	45,20	45,33	45,17
2. PERTAMBANGAN & PENGGALIAN <i>Mining and Quarrying</i>	8,58	6,77	5,44	6,50	7,55
3. INDUSTRI PENGOLAHAN <i>Manufacture Industry</i>	17,84	28,59	27,15	26,32	26,13
4. LISTRIK, GAS DAN AIR BERSIH <i>Electricity, Gas and Water Supply</i>	0,23	0,22	0,25	0,24	0,24
5. B A N G U N A N <i>Building Construction</i>	5,29	4,86	4,51	4,12	4,07
6. PERDAGANGAN, HOTEL DAN RESTORAN <i>Trading, Hotel and Restaurant</i>	7,24	6,69	7,05	7,64	7,60
7. PENGANGKUTAN DAN KOMUNIKASI <i>Transportation and Communication</i>	3,13	2,89	2,80	2,67	2,52
8. KEUANGAN, PERSEWAAN DAN JASA PERUSAHAAN <i>Finance, Leasing and Company Services</i>	1,10	1,22	1,16	1,15	1,04
9. J A S A - J A S A <i>Services</i>	7,43	6,34	6,43	6,03	5,67
<b>PDRB TERMASUK MIGAS <i>GRDP include oil and gas</i></b>	100,00	100,00	100,00	100,00	100,00

**Keterangan:** \*) Angka Perbaikan *Note : \*) Correction Figures*

\*\*\*) Angka Sementara *\*\*) Temporary Figures*

**Sumber :** BPS Kabupaten Indragiri Hulu

*Source :* BPS-Board of Statistics Center of Indragiri Hulu Regency

TABEL

VIII. 4

## DISTRIBUSI PERSENTASE PDRB KABUPATEN INDRAGIRI HULU ATAS DASAR HARGA BERLAKU

## MENURUT LAPANGAN USAHA (TANPA MIGAS), 2002-2006

(Juta Rupiah)

Gross Regional Domestic Product Distribution Percentage of Indragiri Hulu Regency  
Base On Current Price by Industry Origin (Exclude Oil & Gas), 2002-2006 (Million Rupiahs)

LAPANGAN USAHA <i>Business Field</i>	2002*)	2003*)	2004*)	2005*)	2006**)
(1)	(2)	(3)	(4)	(5)	(6)
1. PERTANIAN, PETERNAKAN, KEHUTANAN DAN PERIKANAN <i>Agriculture, Farming, Forestry and Fishery</i>	53,54	45,32	47,62	47,60	47,16
2. PERTAMBANGAN & PENGGALIAN <i>Mining and Quarrying</i>	0,43	0,41	0,38	1,82	3,48
3. INDUSTRI PENGOLAHAN <i>Manufacture Industry</i>	19,43	30,54	28,60	27,64	27,28
4. LISTRIK, GAS DAN AIR BERSIH <i>Electricity, Gas and Water Supply</i>	0,25	0,24	0,26	0,25	0,25
5. B A N G U N A N <i>Building Construction</i>	5,77	5,20	4,75	4,33	4,25
6. PERDAGANGAN, HOTEL DAN RESTORAN <i>Trading, Hotel and Restaurant</i>	7,88	7,15	7,43	8,02	7,94
7. PENGANGKUTAN DAN KOMUNIKASI <i>Transportation and Communication</i>	3,41	3,08	2,95	2,80	2,63
8. KEUANGAN, PERSEWAAN DAN JASA PERUSAHAAN <i>Finance, Leasing and Company Services</i>	1,20	1,30	1,23	1,20	1,09
9. J A S A - J A S A <i>Services</i>	8,09	6,77	6,78	6,34	5,92
<b>PDRB TERMASUK MIGAS</b> <i>GRDP include oil and gas</i>	100,00	100,00	100,00	100,00	100,00

Keterangan: \*) Angka Perbaikan Note : \*) Correction Figures

\*\*\*) Angka Sementara \*\*) Temporary Figures

Sumber : BPS Kabupaten Indragiri Hulu

Source : BPS-Board of Statistics Center of Indragiri Hulu Regency

**TABEL**

Table

**VIII. 5****DISTRIBUSI PERSENTASE PDRB KABUPATEN INDRAGIRI HULU ATAS DASAR HARGA KONSTAN 2000****MENURUT LAPANGAN USAHA (TERMASUK MIGAS), 2002-2006****( Juta Rupiah )***Gross Regional Domestic Product Distribution Percentage of Indragiri Hulu Regency  
Base On 2000's Constant Price by Industry Origin (Include Oil & Gas), 2002-2006 (Million Rupiahs)*

<b>LAPANGAN USAHA</b> <i>Business Field</i>	<b>2002*</b>	<b>2003*</b>	<b>2004*</b>	<b>2005*</b>	<b>2006**)</b>
<b>(1)</b>	<b>(2)</b>	<b>(3)</b>	<b>(4)</b>	<b>(5)</b>	<b>(6)</b>
1. PERTANIAN, PETERNAKAN, KEHUTANAN DAN PERIKANAN <i>Agriculture, Farming, Forestry and Fishery</i>	51,24	50,14	49,52	47,20	46,10
2. PERTAMBANGAN & PENGGALIAN <i>Mining and Quarrying</i>	8,95	8,36	7,77	7,45	7,45
3. INDUSTRI PENGOLAHAN <i>Manufacture Industry</i>	14,97	16,34	17,38	19,40	20,04
4. LISTRIK, GAS DAN AIR BERSIH <i>Electricity, Gas and Water Supply</i>	0,24	0,24	0,23	0,23	0,22
5. B A N G U N A N <i>Building Construction</i>	5,13	5,15	5,08	5,03	5,08
6. PERDAGANGAN, HOTEL DAN RESTORAN <i>Trading, Hotel and Restaurant</i>	7,36	7,49	7,65	7,88	8,19
7. PENGANGKUTAN DAN KOMUNIKASI <i>Transportation and Communication</i>	3,38	3,54	3,63	3,78	3,87
8. KEUANGAN, PERSEWAAN DAN JASA PERUSAHAAN <i>Finance, Leasing and Company Services</i>	1,02	1,06	1,10	1,23	1,26
9. J A S A - J A S A <i>Services</i>	7,70	7,70	7,65	7,81	7,77
<b>PDRB TERMASUK MIGAS</b> <b>GRDP include oil and gas</b>	100,00	100,00	100,00	100,00	100,00

**Keterangan:** \*) Angka Perbaikan *Note : \*) Correction Figures*\*\*) Angka Sementara *\*\*\*) Temporary Figures***Sumber : BPS Kabupaten Indragiri Hulu***Source : BPS-Board of Statistics Center of Indragiri Hulu Regency*



**TABEL****VIII. 6****DISTRIBUSI PERSENTASE PDRB KABUPATEN INDRAGIRI HULU ATAS DASAR HARGA KONSTAN 2000**

Table

**MENURUT LAPANGAN USAHA (TANPA MIGAS), 2002-2006 (Juta Rupiah)***Gross Regional Domestic Product Distribution Percentage of Indragiri Hulu Regency**Base On 2000's Constant Price by Industry Origin (Exclude Oil & Gas), 2002-2006 (Million Rupiahs)*

<b>LAPANGAN USAHA</b> <i>Business Field</i>	<b>2002*)</b>	<b>2003*)</b>	<b>2004*)</b>	<b>2005*)</b>	<b>2006**)</b>
<b>(1)</b>	<b>(2)</b>	<b>(3)</b>	<b>(4)</b>	<b>(5)</b>	<b>(6)</b>
1. PERTANIAN, PETERNAKAN, KEHUTANAN DAN PERIKANAN <i>Agriculture, Farming, Forestry and Fishery</i>	56,04	54,47	53,46	50,39	49,08
2. PERTAMBANGAN & PENGGALIAN <i>Mining and Quarrying</i>	0,43	0,44	0,44	1,20	1,48
3. INDUSTRI PENGOLAHAN <i>Manufacture Industry</i>	16,37	17,75	18,76	20,71	21,34
4. LISTRIK, GAS DAN AIR BERSIH <i>Electricity, Gas and Water Supply</i>	0,27	0,26	0,25	0,24	0,24
5. B A N G U N A N <i>Building Construction</i>	5,61	5,59	5,49	5,37	5,41
6. PERDAGANGAN, HOTEL DAN RESTORAN <i>Trading, Hotel and Restaurant</i>	8,05	8,14	8,26	8,41	8,72
7. PENGANGKUTAN DAN KOMUNIKASI <i>Transportation and Communication</i>	3,70	3,84	3,92	4,03	4,12
8. KEUANGAN, PERSEWAAN DAN JASA PERUSAHAAN <i>Finance, Leasing and Company Services</i>	1,11	1,15	1,18	1,31	1,34
9. J A S A - J A S A <i>Services</i>	8,42	8,36	8,25	8,34	8,27
<b>PDRB TERMASUK MIGAS</b> <b>GRDP exclude oil and gas</b>	100,00	100,00	100,00	100,00	100,00

**Keterangan:** \*) Angka Perbaikan *Note : \*) Correction Figures*\*\*) Angka Sementara *\*\*\*) Temporary Figures***Sumber : BPS Kabupaten Indragiri Hulu***Source : BPS-Board of Statistics Center of Indragiri Hulu Regency*

**TABEL**  
Table

**VIII. 7**

**LAJU PERTUMBUHAN EKONOMI KABUPATEN INDRAGIRI HULU, 2002-2006**

*The economics growth of Indragiri Hulu Regency, 2002-2006*

<b>LAPANGAN USAHA</b> <i>Business Field</i>	<b>2002*)</b>	<b>2003*)</b>	<b>2004*)</b>	<b>2005*)</b>	<b>2006**)</b>
<b>(1)</b>	<b>(2)</b>	<b>(3)</b>	<b>(4)</b>	<b>(5)</b>	<b>(6)</b>
1. PERTANIAN, PETERNAKAN, KEHUTANAN DAN PERIKANAN <i>Agriculture, Farming, Forestry and Fishery</i>	4,11	5,29	4,44	4,16	4,48
2. PERTAMBANGAN & PENGGALIAN <i>Mining and Quarrying</i>	(0,63)	(0,95)	(2,39)	12,06	7,06
3. INDUSTRI PENGOLAHAN <i>Manufacture Industry</i>	16,12	13,39	14,28	11,52	10,51
4. LISTRIK, GAS DAN AIR BERSIH <i>Electricity, Gas and Water Supply</i>	3,67	2,90	5,31	7,61	4,88
5. B A N G U N A N <i>Building Construction</i>	6,65	5,34	5,37	7,06	8,23
6. PERDAGANGAN, HOTEL DAN RESTORAN <i>Trading, Hotel and Restaurant</i>	8,22	8,91	8,44	8,40	11,22
7. PENGANGKUTAN DAN KOMUNIKASI <i>Transportation and Communication</i>	11,37	9,40	8,75	9,14	9,73
8. KEUANGAN, PERSEWAAN DAN JASA PERUSAHAAN <i>Finance, Leasing and Company Services</i>	10,25	10,74	15,98	10,20	9,97
9. J A S A - J A S A <i>Services</i>	6,38	5,87	8,16	7,75	6,43
<b>TERMASUK MIGAS</b> <i>include oil and gas</i>	6,40	6,61	6,54	7,11	6,98
<b>TANPA MIGAS</b> <i>exclude oil and gas</i>	7,10	7,29	7,31	7,54	7,28

**Keterangan:** \*) Angka Perbaikan *Note : \*) Correction Figures*

\*\*\*) Angka Sementara *\*\*) Temporary Figures*

**Sumber :** BPS Kabupaten Indragiri Hulu

*Source : BPS-Board of Statistics Center of Indragiri Hulu Regency*