

# Kecamatan **SAMBENG** DALAM ANGKA

# 2021



**BADAN PUSAT STATISTIK  
KABUPATEN LAMONGAN**

**Kecamatan  
SAMBENG  
DALAM ANGKA**

**2021**



# **KECAMATAN SAMBENG DALAM ANGKA 2021**

ISSN : 2798-7795

No. Publikasi : 35240.2028

Katalog : 1102001.3524040

**Ukuran Buku** : 14,8 cm x 21 cm

**Jumlah Halaman** : xvi + 144 halaman

**Naskah:**

Badan Pusat Statistik Kabupaten Lamongan

**Gambar Sampul oleh :**

Badan Pusat Statistik Kabupaten Lamongan

**Ilustrasi Sampul :**

Perkebunan Tembakau

**Sumber Gambar :**

<http://jelajah-nesia.blogspot.com>

**Diterbitkan oleh :**

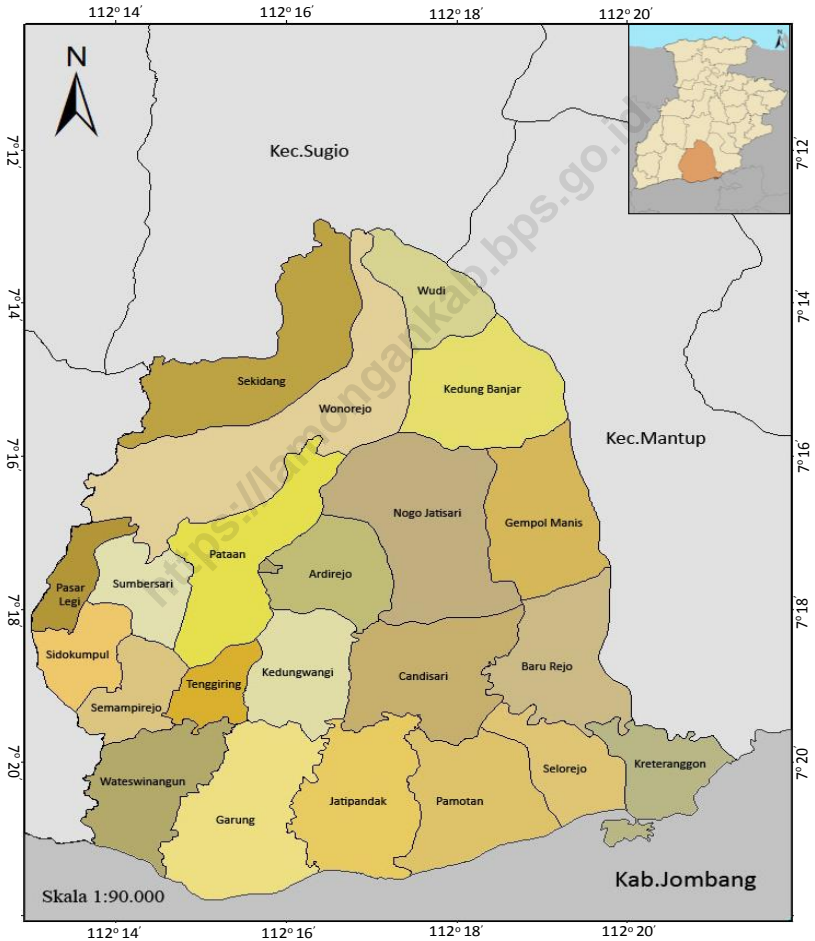
© BPS Kabupaten Lamongan

**Dicetak oleh :**

CV. Azka Putra Pratama Surabaya

Dilarang mengumumkan, mendistribusikan, mengomunikasikan, dan/atau menggandakan sebagian atau seluruh isi buku ini untuk tujuan komersial tanpa izin tertulis dari Badan Pusat Statistik

# PETA WILAYAH KECAMATAN SAMBENG





**KEPALA BPS KABUPATEN LAMONGAN**









## KATA SAMBUTAN

Kecamatan Sambeng Dalam Angka 2021 merupakan publikasi tahunan yang diterbitkan oleh BPS Kabupaten Lamongan. Disadari bahwa publikasi ini belum sepenuhnya memenuhi harapan pihak pemakai data khususnya para perencana, namun diharapkan dapat membantu melengkapi penyusunan rencana pembangunan di Kabupaten Lamongan Khususnya Kecamatan Sambeng.

Publikasi ini dapat terwujud berkat kerja sama dan bantuan dari berbagai pihak baik instansi pemerintah maupun swasta. Kepada semua pihak yang telah memberikan bantuan disampaikan penghargaan dan terima kasih yang sebesar-besarnya.

Walaupun publikasi ini telah disiapkan sebaik-baiknya, namun disadari masih ada kekurangan dan kesalahan yang terjadi. Untuk perbaikan publikasi ini, tanggapan dan saran yang bersifat konstruktif dari para pemakai sangat diharapkan.

Lamongan , Agustus 2021  
Kepala Badan Pusat Statistik  
Kabupaten Lamongan

  
**Agus Puji Raharjo, S.Si, M.MA.**





## DAFTAR ISI

PETA WILAYAH KECAMATAN .....	iii
KEPALA BADAN PUSAT STATISTIK KABUPATEN LAMONGAN .....	v
KATA SAMBUTAN .....	vii
DAFTAR ISI .....	ix

## DAFTAR TABEL

Nomor Tabel	Uraian	Hal.
(1)	(2)	(3)

### 1. LETAK DAN GEOGRAFIS

1.1.1	Luas Wilayah Menurut Desa di Kecamatan Sambeng, 2020 .....	5
1.1.2	Tinggi Wilayah di Atas Permukaan Laut (DPL) Menurut Desa di Kecamatan Sambeng, 2020 .....	6
1.1.3	Jarak dari Desa ke Ibukota Kecamatan dan Ibukota Kabupaten di Kecamatan Sambeng, 2020 .....	7
1.1.4	Jarak Antar Desa/Kelurahan (Km) di Kecamatan Sambeng, 2020 .....	8
1.1.5	Koordinat Kantor Desa/Kelurahan di Kecamatan Sambeng, 2020 .....	9
1.2.1	Jumlah Hari Hujan dan Curah Hujan di Kecamatan Sambeng, 2019 .....	10
1.2.2	Perkembangan Hari Hujan di Kecamatan Sambeng, 2015 - 2019 .....	11
1.2.3	Perkembangan Curah Hujan di Kecamatan Sambeng, 2015 - 2019 .....	12
1.3.1	Banyaknya Keluarga Menurut Desa/Kelurahan dan Jenis Pengguna Listrik di Kecamatan Sambeng, 2020 .....	13

## **2. PEMERINTAHAN**

2.1.1	Nama Camat Sambeng di Kecamatan Sambeng, 2020 .....	19
2.1.2	Nama Kepala Desa/Lurah dan Sekretaris Desa/Kelurahan di Kecamatan Sambeng, 2020 .....	20
2.1.3	Desa/Kelurahan menurut Status Hukum di Kecamatan Sambeng, 2020 .....	21
2.1.4	Jumlah Dusun, Lingkungan dan Tempat Kantor Desa/Kelurahan di Kecamatan Sambeng, 2020 .....	22
2.1.5	Jumlah Dusun, Lingkungan, Rukun Warga, dan Rukun Tetangga di Kecamatan Sambeng, 2020 .....	23
2.1.6	Jumlah Rukun Warga, dan Rukun Tetangga Menurut Dusun di Kecamatan Sambeng, 2020 .....	24
2.1.7	Jumlah Perangkat Desa menurut Jenis Jabatan dan Pendidikan di Kecamatan Sambeng, 2020 .....	28
2.1.8	Jumlah anggota BPD dan Linmas di Kecamatan Sambeng, 2020 .....	29
2.1.9	Jumlah anggota BPD menurut pendidikan di Kecamatan Sambeng, 2020 .....	30
2.1.10	Pegawai Kantor Camat menurut pendidikan dan jenis kelamin di Kecamatan Sambeng, 2020 .....	31
2.1.11	Pegawai Kantor Camat menurut Golongan ruang dan jenis kelamin di Kecamatan Sambeng, 2020 .....	32

## **3. PENDUDUK**

3.1.1	Jumlah Penduduk menurut Jenis Kelamin di Kecamatan Sambeng, 2020 .....	36
3.1.2	Jumlah Penduduk yang Lahir menurut Jenis Kelamin di Kecamatan Sambeng, 2019 .....	37
3.1.3	Jumlah Penduduk yang Mati menurut Jenis Kelamin di Kecamatan Sambeng, 2019 .....	38
3.1.4	Jumlah Penduduk yang Datang menurut Jenis Kelamin di Kecamatan Sambeng, 2019 .....	39

3.1.5	Jumlah Penduduk yang Pindah menurut Jenis Kelamin di Kecamatan Sambeng, 2019 .....	40
3.1.6	Jumlah Penduduk, Rumah Tangga dan Kepadatan Di Kecamatan Sambeng, 2020 .....	41
3.1.7	Penduduk Menurut Kewarganegaraan di Kecamatan Sambeng, 2020 .....	42
3.1.8	Penduduk yang Wajib Memiliki KTP menurut Jenis Kelamin di Kecamatan Sambeng, 2020 .....	43
3.1.9	Penduduk yang Telah Memiliki KTP menurut Jenis Kelamin di Kecamatan Sambeng, 2020 .....	44

#### **4. SOSIAL**

4.1.1	Jumlah Sekolah, Murid, Guru dan Rasio Murid-Guru PAUD Taman Posyandu di Kecamatan Sambeng, 2020 .....	48
4.1.2	Jumlah Sekolah, Murid, Guru dan Rasio Murid-Guru TK Swasta di Kecamatan Sambeng, 2020 .....	50
4.1.3	Jumlah Sekolah, Murid, Guru dan Rasio Murid-Guru PAUD RA di Kecamatan Sambeng, 2020 .....	52
4.1.4	Jumlah Sekolah, Murid, Guru dan Rasio Murid-Guru RA Swasta di Kecamatan Sambeng, 2020 .....	54
4.1.5	Jumlah Sekolah, Murid dan Guru SD Negeri di Kecamatan Sambeng, 2020 .....	56
4.1.6	Jumlah Sekolah, Murid dan Guru SD Swasta di Kecamatan Sambeng, 2020 .....	58
4.1.7	Jumlah Sekolah, Murid dan Guru MI Swasta di Kecamatan Sambeng, 2020 .....	60
4.1.8	Jumlah Sekolah, Murid dan Guru SMP Negeri di Kecamatan Sambeng, 2020 .....	62
4.1.9	Jumlah Sekolah, Murid dan Guru SMP Swasta di Kecamatan Sambeng, 2020 .....	64
4.1.10	Jumlah Sekolah, Murid dan Guru MTs Swasta di Kecamatan Sambeng, 2020 .....	66

4.1.11	Jumlah Sekolah, Murid dan Guru SMA Swasta di Kecamatan Sambeng, 2020 .....	69
4.1.12	Jumlah Sekolah, Murid dan Guru MA Swasta di Kecamatan Sambeng, 2020 .....	70
4.1.13	Jumlah Sekolah, Murid dan Guru SMK Negeri di Kecamatan Sambeng, 2020 .....	72
4.1.14	Kemudahan Untuk Mencapai Sarana Pendidikan Terdekat Bagi Desa/Kelurahan yang Tidak ada Sarana Pendidikan Menurut Desa/Kelurahan dan Jenjang Pendidikan di Kecamatan Sambeng, 2020 .....	74
4.1.15	Jumlah Pondok Pesantren, Santri dan Ustadz di Kecamatan Sambeng, 2020 .....	76
4.1.16	Jumlah Fasilitas Olah Raga menurut Desa di Kecamatan Sambeng, 2020 .....	77
4.2.1	Jumlah Fasilitas Kesehatan menurut Desa di Kecamatan Sambeng, 2020 .....	79
4.2.2	Jumlah Tenaga Kesehatan menurut Desa di Kecamatan Sambeng, 2019 .....	82
4.2.3	Kemudahan Mencapai Sarana Kesehatan Terdekat Bagi Desa/ Kelurahan yang Tidak ada Sarana Kesehatan Menurut Desa/ Kelurahan dan Jenis Sarana Kesehatan di Kecamatan Sambeng, 2020 .....	83
4.2.4	Banyaknya Warga Penderita Gizi Buruk Menurut Desa/Kelurahan di Kecamatan Sambeng, 2020.....	85
4.3.1	Jumlah Penduduk menurut Agama di Kecamatan Sambeng, 2019 .....	86
4.3.2	Jumlah Tempat Peribadatan di Kecamatan Sambeng, 2020 .....	87
4.3.3	Nikah, Talak, Cerai dan Rujuk di Kecamatan Sambeng, 2019 .....	88

4.4.1	Banyaknya Desa/Kelurahan Menurut Keberadaan Penerangan Jalan Utama Desa/Kelurahan di Kecamatan Sambeng, 2018, 2019, dan 2020 .....	89
4.4.2	Banyaknya Desa/Kelurahan Menurut Jenis Bahan Bakar untuk Memasak yang Digunakan Oleh Sebagian Besar Keluarga di Kecamatan Sambeng, 2018, 2019, dan 2020 .....	90
4.4.3	Banyaknya Desa/Kelurahan Menurut Sumber Air Minum Sebagian Besar Keluarga di Kecamatan Sambeng, 2019 dan 2020 .....	91
4.4.4	Banyaknya Desa/Kelurahan Menurut Penggunaan Fasilitas Tempat Buang Air Besar Sebagian Besar Keluarga di Kecamatan Sambeng, 2018, 2019, dan 2020 .....	92
4.4.5	Banyaknya Desa/Kelurahan yang Memiliki Kelompok Kegiatan Olah raga Menurut Jenis Olahraga dan Ketersediaan Fasilitas/ Lapangan Olahraga di Kecamatan Sambeng, 2020 .....	93

## **5. PERTANIAN**

5.1.1	Luas Wilayah menurut Jenis Penggunaan Lahan (Ha) di Kecamatan Sambeng, 2019 .....	98
5.1.2	Luas Lahan Sawah menurut Jenis Pengairan (Ha) di Kecamatan Sambeng, 2019 .....	100
5.1.3	Luas Panen, Produksi dan Produktifitas Padi di Kecamatan Sambeng, 2019 .....	101
5.1.4	Luas Panen, Produksi dan Produktifitas Jagung di Kecamatan Sambeng, 2019 .....	102
5.1.5	Luas Panen, Produksi dan Produktifitas Kedelai di Kecamatan Sambeng, 2019 .....	103
5.1.6	Luas Panen, Produksi dan Produktifitas Kacang Tanah di Kecamatan Sambeng, 2019 .....	104
5.1.7	Luas Panen, Produksi dan Produktifitas Kacang Hijau di Kecamatan Sambeng, 2019 .....	105
5.1.8	Luas Panen, Produksi dan Produktifitas Tembakau Jawa di Kecamatan Sambeng, 2019 .....	106

5.1.9	Luas Panen, Produksi dan Produktifitas Tebu di Kecamatan Sambeng, 2019 .....	107
5.1.10	Luas Panen, Produksi dan Produktifitas Kangkung Darat di Kecamatan Sambeng, 2019 .....	108
5.1.11	Populasi Ternak Besar dan Kecil (ekor) di Kecamatan Sambeng, 2019 .....	109
5.1.12	Populasi Unggas (ekor) di Kecamatan Sambeng, 2019 .....	110
5.1.13	Jumlah Kelompok Tani menurut Kelas di Kecamatan Sambeng, 2019 .....	111
5.1.14	Jumlah Alat-Alat Pertanian di Kecamatan Sambeng, 2019 .....	112
5.1.15	Banyaknya Embung Desa Menurut Desa/Kelurahan di Kecamatan Sambeng, 2019 dan 2020.....	113
<b>6.</b>	<b>INDUSTRI</b>	
6.1.1	Jumlah Industri menurut Jenis di Kecamatan Sambeng, 2020 .....	118
6.1.2	Jumlah Industri Kecil dan Kerajinan Rumah Tangga di Kecamatan Sambeng, 2020 .....	119
<b>7.</b>	<b>PERDAGANGAN</b>	
7.1.1	Banyaknya Sarana dan Prasarana Ekonomi Menurut Desa/ Kelurahan dan Jenisnya di Kecamatan Sambeng, 2020.....	124
<b>8.</b>	<b>TRANSPORTASI DAN KOMUNIKASI</b>	
8.1.1	Jarak Desa/Kelurahan ke Fasilitas Umum (Km) di Kecamatan Sambeng, 2020 .....	130
8.1.2	Ruas Jalan Poros Desa di Kecamatan Sambeng, 2020 .....	131
8.1.3	Sarana Transportasi Antar Desa/Kelurahan Menurut Desa/ Kelurahan di Kecamatan Sambeng, 2020 .....	132
8.1.4	Kondisi Jalan Darat Antar Desa/Kelurahan Menurut Desa/ Kelurahan di Kecamatan Sambeng, 2020 .....	133



8.2.1	Jumlah Sarana dan Alat Komunikasi di Kecamatan Sambeng, 2020 .....	134
8.2.2	Jumlah Menara dan Operator Layanan Komunikasi Telepon Seluler Serta Kondisi Sinyal Telepon Seluler Menurut Desa/ Kelurahan di Kecamatan Sambeng, 2020.....	135

## 9. EKONOMI

9.1.1	Penerimaan Alokasi Dana Desa (Rupiah) di Kecamatan Sambeng, 2020 .....	140
9.1.2	Realisasi Pemasukan PBB (Rupiah) di Kecamatan Sambeng, 2019 .....	141
9.1.3	Baku Pajak Bumi dan Bangunan (PBB) di Kecamatan Sambeng, 2019 .....	142
9.1.4	Banyaknya Sarana Lembaga Keuangan Yang Beroperasi Menurut Desa/Kelurahan dan Jenisnya di Kecamatan Sambeng, 2020 .....	143
9.1.5	Banyaknya Koperasi yang Masih Aktif Menurut Desa/ Kelurahan dan Jenis Koperasi di Kecamatan Sambeng, 2020 .....	144

## PENJELASAN UMUM

Tanda-tanda, satuan-satuan, dan lain-lainnya yang digunakan dalam publikasi ini adalah sebagai berikut:

### 1. TANDA-TANDA

Data tidak tersedia	: ...
Tidak ada atau nol	: -
Data dapat diabaikan	: 0
Tanda decimal	: ,
Data tidak dapat ditampilkan	: NA
Angka Perkiraan	: e
Angka sementara	: x
Angka sangat sementara	: xx
Angka diperbaiki	: r

### 2. SATUAN/UNITS

Barel	: 158,99 liter = $1/6,2898 \text{ m}^3$
Hektar (ha)	: 10 000 $\text{m}^2$
kilometer (km)	: 1 000 meter ( <i>m</i> )
Knot	: 1,8523 km/jam
Kuintal	: 100 kg
Kwh	: 1 000 Watt <i>hour</i>
MWh	: 1 000 KWh
Liter (untuk beras)	: 0,80 kg
Ons	: 28,31 gram/grams
Ton	: 1 000 kg

Satuan lain: buah, dus, butir, helai/lembar, kaleng, batang, pulsa, ton kilometer (ton-km), jam, menit, persen (%).

Perbedaan Angka di belakang koma disebabkan oleh pembulatan angka.





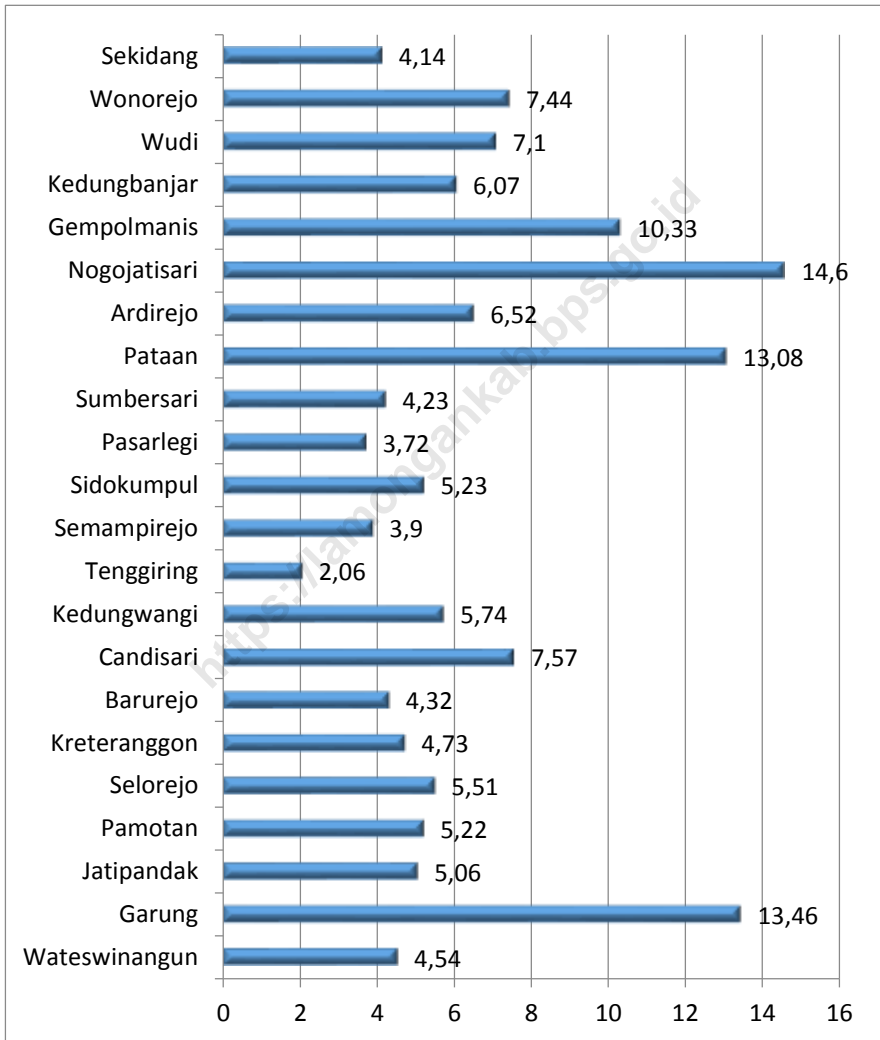
## ULASAN

Kecamatan Sambeng merupakan salah satu kecamatan dari 27 kecamatan di wilayah Kabupaten Lamongan dimana batas wilayahnya yang sebelah utara berbatasan dengan kecamatan Sugio, sebelah barat Kecamatan Ngimbang, sebelah selatan Kabupaten Jombang dan sebelah timur Kecamatan Mantup. Kalau secara astronomi berada pada posisi koordinat  $112^{\circ} 16' 46''$  Lintang Selatan dan  $7^{\circ} 17' 22''$  Bujur Timur dengan ketinggian dari permukaan laut (DPL) 84 meter, data bersumber dari PODES 2018. Dari data tersebut nampak bahwa posisi desa tertinggi dengan tinggi DPL 106 meter di Kecamatan Sambeng yaitu Desa Sumbersari. Sedangkan desa dengan posisi paling rendah yaitu Desa Kreteranggon dengan ketinggian dari permukaan air laut (DPL) 42 meter. Data rinci terlihat di Tabel 1.1.2 dan 1.1.5

Luas wilayah Kecamatan Sambeng adalah sebesar 144,57 km<sup>2</sup> atau sebesar 7,97 % dari luas wilayah Kabupaten Lamongan. Desa terluas adalah desa Nogojatisari. Dilihat dari morfologi permukaan bumi, yang terluas adalah daerah dataran sedang.

Jarak antar desa di Kecamatan Sambeng bisa dilihat pada Tabel 1.1.4 dan jarak desa/kelurahan dengan Ibu kota Kecamatan pada Tabel 1.1.3 Dari tabel tersebut bisa dilihat bahwa desa/kelurahan yang terdekat dengan ibukota kecamatan adalah Desa Ardirejo, Pataan, Nogojatisari, Kedungwangi dan Candisari, sedangkan desa terjauh adalah Desa Kedungbanjar. Sedangkan jarak antar desa dalam satu kecamatan yang terjauh adalah jarak antara Desa Kreteranggon dengan Desa Kedungbanjar kurang lebih 25 Km, sedangkan yang terdekat terdapat di banyak desa diantaranya yaitu Sidokumpul dengan Semampirejo, jelasnya bisa dilihat pada Tabel 1.1.4.

**Gambar 1** Luas Wilayah Menurut Desa di Kecamatan Sambeng (Km<sup>2</sup>), 2020



**Tabel 1.1.1 Luas Wilayah Menurut Desa di Kecamatan Sambeng, 2020**

Desa/Kelurahan	Luas (Km <sup>2</sup> )	Persentase
(1)	(2)	(3)
1 Wateswinangun	4,54	3,14
2 Garung	13,46	9,31
3 Jatipandak	5,06	3,50
4 Pamotan	5,22	3,61
5 Selorejo	5,51	3,81
6 Kreteranggon	4,73	3,27
7 Barurejo	4,32	2,99
8 Candisari	7,57	5,24
9 Kedungwangi	5,74	3,97
10 Tenggiring	2,06	1,42
11 Semampirejo	3,90	2,70
12 Sidokumpul	5,23	3,62
13 Pasarlegi	3,72	2,57
14 Sumbersari	4,23	2,93
15 Pataan	13,08	9,05
16 Ardirejo	6,52	4,51
17 Nogojatisari	14,60	10,10
18 Gempolmanis	10,33	7,15
19 Kedungbanjar	6,07	4,20
20 Wudi	7,10	4,91
21 Wonorejo	7,44	5,15
22 Sekidang	4,14	2,86
<b>Jumlah</b>	<b>144,57</b>	<b>100,00</b>

Sumber : Kantor Camat Sambeng



**Tabel 1.1.2 Luas Wilayah di Atas Permukaan Laut (DPL) Menurut Desa di Kecamatan Sambeng, 2020**

Desa/Kelurahan	Tinggi (m)
(1)	(2)
1 Wateswinangun	67,00
2 Garung	72,00
3 Jatipandak	57,00
4 Pamotan	65,00
5 Selorejo	43,00
6 Kreteranggon	42,00
7 Barurejo	57,00
8 Candisari	75,00
9 Kedungwangi	66,00
10 Tenggingring	68,00
11 Semampirejo	72,00
12 Sidokumpul	68,00
13 Pasarlegi	82,00
14 Sumbersari	106,00
15 Pataan	96,00
16 Ardirejo	84,00
17 Nogojatisari	78,00
18 Gempolmanis	73,00
19 Kedungbanjar	67,00
20 Wudi	51,00
21 Wonorejo	60,00
22 Sekidang	47,00
<b>Kecamatan Sambeng</b>	<b>84,00</b>

Sumber : Kantor Camat Sambeng

**Tabel 1.1.3 Jarak dari Desa ke Ibukota Kecamatan dan Ibukota Kabupaten di Kecamatan Sambeng, 2020**

Desa/Kelurahan	Jarak desa ke Ibu Kota Kecamatan (Km)	Jarak desa ke Ibu Kota Kabupaten (Km)
(1)	(2)	(3)
1 Wateswinangun	7,0	40
2 Garung	5,0	37
3 Jatipandak	7,0	33
4 Pamotan	8,0	34
5 Selorejo	9,0	32
6 Kreteranggon	10,0	28
7 Barurejo	7,0	30
8 Candisari	2,0	30
9 Kedungwangi	2,0	37
10 Tenggiring	4,0	37
11 Semampirejo	11,0	42
12 Sidokumpul	10,0	43
13 Pasarlegi	6,0	39
14 Sumbersari	5,0	42
15 Pataan	2,0	35
16 Ardirejo	0,5	32
17 Nogojatisari	2,0	30
18 Gempolmanis	6,0	27
19 Kedungbanjar	15,0	33
20 Wudi	11,5	30
21 Wonorejo	9,0	35
22 Sekidang	13,0	25

Sumber : Kantor Camat Sambeng

**Tabel 1.1.4 Jarak Antar Desa/Kelurahan (Km) di Kecamatan Sambeng, 2020**

	Desa/Kelurahan	Wateswinangun	Garung	Jatipandak	Pamotan	Selorejo	Kreteranngon	Barurejo	Candisari	Kedungwangi	Tenggiring	Semampirejo	Sidokumpul	Pasarlegi	Sumbersari	Pataan	Ardirejo	Nogojatisari	Gempolmanis	Kedungbanjar	Wudi	Wonorejo	Sekidang
1	Wateswinangun		3	5	8	11	12	14	9	6	8	5	7	10	11	14	7	9	13	22	19	16	20
2	Garung	3		2	5	8	9	12	6	3	5	8	8	11	10	7	5	7	11	20	17	14	18
3	Jatipandak	5	2		3	6	7	14	8	5	8	10	10	13	12	9	7	9	13	22	19	16	20
4	Pamotan	8	5	3		3	4	9	6	8	11	13	13	14	13	10	8	10	14	21	18	15	19
5	Selorejo	11	8	6	3		1	7	7	8	14	16	16	15	14	11	9	9	15	24	21	18	22
6	Kreteranngon	12	9	7	4	1		8	8	9	15	17	17	16	15	12	10	12	16	25	22	19	23
7	Barurejo	14	12	14	9	7	8		3	6	8	18	17	13	12	9	7	5	3	22	19	16	20
8	Candisari	9	6	8	6	7	8	3		3	5	13	12	8	7	4	2	2	6	17	13	11	15
9	Kedungwangi	6	3	5	8	8	9	6	3		2	5	5	8	7	4	2	4	8	17	14	11	15
10	Tenggiring	8	5	8	11	14	15	8	5	2		3	3	10	9	6	4	7	11	20	17	14	18
11	Semampirejo	5	8	10	13	16	17	18	13	5	3		1	5	6	9	11	13	17	24	21	18	22
12	Sidokumpul	7	8	10	13	16	17	17	12	5	3	1		4	5	8	10	12	16	23	20	17	21
13	Pasarlegi	10	11	13	14	15	16	13	8	8	10	5	4		1	4	6	8	12	19	16	13	17
14	Sumbersari	11	10	12	13	14	15	12	7	7	9	6	5	1		3	5	7	11	18	15	12	16
15	Pataan	14	7	9	10	11	12	9	4	4	6	9	8	4	3		2	4	8	13	10	7	11
16	Ardirejo	7	5	7	8	9	10	7	2	2	4	11	10	6	5	2		2	6	15	12	9	13
17	Nogojatisari	9	7	9	10	9	12	5	2	4	7	13	12	8	7	4	2		4	17	13	11	15
18	Gempolmanis	13	11	13	14	15	16	3	6	8	11	17	16	12	11	8	6	4		21	18	15	19
19	Kedungbanjar	22	20	22	21	24	25	22	17	17	20	24	23	19	18	13	15	17	21		4	6	7
20	Wudi	19	17	19	18	21	22	19	13	14	17	21	20	16	15	10	12	13	18	4		3	3
21	Wonorejo	16	14	16	15	18	19	16	11	11	14	18	17	13	12	7	9	11	15	6	3		3
22	Sekidang	20	18	20	19	22	23	20	15	15	18	22	21	17	16	11	13	15	19	7	3	3	

Sumber : Kantor Camat Sambeng

**Tabel 1.1.5 Koordinat Kantor Desa/Kelurahan di Kecamatan Sambeng, 2020**

Desa/Kelurahan	BT	LS
(1)	(2)	(3)
1 Wateswinangun	112° 16' 01"	7° 20' 21"
2 Garung	112° 20' 22"	7° 19' 43"
3 Jatipandak	112° 16' 49"	7° 20' 37"
4 Pamotan	112° 18' 18"	7° 20' 35"
5 Selorejo	112° 20' 20"	7° 19' 44"
6 Kreteranggon	112° 20' 48"	7° 19' 43"
7 Barurejo	112° 19' 04"	7° 18' 34"
8 Candisari	112° 17' 35"	7° 18' 14"
9 Kedungwangi	112° 16' 41"	7° 17' 05"
10 Tenggiring	112° 15' 04"	7° 19' 03"
11 Semampirejo	112° 13' 46"	7° 18' 22"
12 Sidokumpul	112° 18' 19"	7° 18' 42"
13 Pasarlegi	112° 13' 18"	7° 17' 12"
14 Sumbersari	112° 13' 42"	7° 17' 15"
15 Pataan	112° 15' 28"	7° 17' 12"
16 Ardirejo	112° 16' 46"	7° 17' 22"
17 Nogojatisari	112° 17' 20"	7° 17' 05"
18 Gempolmanis	112° 19' 15"	7° 15' 26"
19 Kedungbanjar	112° 18' 47"	7° 14' 36"
20 Wudi	112° 17' 34"	7° 13' 17"
21 Wonorejo	112° 16' 55"	7° 13' 52"
22 Sekidang	112° 16' 27"	7° 13' 25"

Sumber : Kantor Camat Sambeng

**Tabel 1.2.1 Jumlah Hari Hujan dan Curah Hujan di Kecamatan Sambeng, 2019**

Bulan	Hari Hujan	Curah Hujan (mm)
(1)	(2)	(3)
1 Januari	13	243
2 Februari	4	78
3 Maret	8	207
4 April	10	210
5 Mei	4	79,5
6 Juni	0	0
7 Juli	0	0
8 Agustus	0	0
9 September	0	0
10 Oktober	3	210
11 November	4	130
12 Desember	9	289
<b>Rata-Rata</b>	<b>5</b>	<b>120,5</b>

Sumber : Stasiun Pengamat Hujan Kecamatan Sambeng

Tabel 1.2.2 **Perkembangan Hari Hujan di Kecamatan Sambeng, 2015 - 2019**

	<b>Bulan</b>	<b>2015</b>	<b>2016</b>	<b>2017</b>	<b>2018</b>	<b>2019</b>
	(1)	(2)	(3)	(4)	(5)	(6)
1	Januari	10	9	12	6	13
2	Februari	12	12	7	9	4
3	Maret	14	7	6	8	8
4	April	4	9	12	4	10
5	Mei	0	5	2	3	4
6	Juni	0	8	6	2	0
7	Juli	0	4	2	0	0
8	Agustus	0	2	2	0	0
9	September	0	6	3	0	0
10	Oktober	0	7	1	3	3
11	November	6	7	13	5	4
12	Desember	15	0	8	10	9
	<b>Rata-Rata</b>	<b>5</b>	<b>6</b>	<b>6</b>	<b>4</b>	<b>5</b>

Sumber : Stasiun Pengamat Hujan Kecamatan Sambeng

**Tabel 1.2.3 Perkembangan Curah Hujan di Kecamatan Sambeng, 2015 - 2019**

Bulan	2015	2016	2017	2018	2019
(1)	(2)	(3)	(4)	(5)	(6)
1 Januari	311	195	223	129	243
2 Februari	381	308	215	223	129
3 Maret	253	243	162	197	207
4 April	117	184	238	68	210
5 Mei	0	95	125	42	80
6 Juni	0	125	154	21	0
7 Juli	0	96	37	0	0
8 Agustus	0	68	59	0	0
9 September	0	214	20	0	0
10 Oktober	0	272	7	51	210
11 November	139	228	459	147	130
12 Desember	456	0	295	295	289
<b>Rata-Rata</b>	<b>138</b>	<b>169</b>	<b>166</b>	<b>98</b>	<b>125</b>

Sumber : Stasiun Pengamat Hujan Kecamatan Sambeng



**Tabel 1.3.1 Banyaknya Keluarga Menurut Desa/Kelurahan dan Jenis Pengguna Listrik di Kecamatan Sambeng, 2020**

Desa/Kelurahan	Pengguna Listrik			Bukan Pengguna
	PLN	Non PLN	Jumlah	
(1)	(2)	(3)	(3)	(3)
1 Wateswinangun	1.052	0	1.052	0
2 Garung	697	0	697	0
3 Jatipandak	599	0	599	0
4 Pamotan	1.124	0	1.124	0
5 Selorejo	525	0	525	0
6 Kreteranggon	1.091	0	1.091	0
7 Barurejo	406	0	406	0
8 Candisari	961	0	961	0
9 Kedungwangi	1.153	0	1.153	0
10 Tenggiring	529	0	529	0
11 Semampirejo	646	0	646	0
12 Sidokumpul	827	0	827	0
13 Pasarlegi	502	0	502	0
14 Sumbersari	602	0	602	0
15 Pataan	1.092	0	1.092	0
16 Ardirejo	1.006	0	1.006	0
17 Nogojatisari	649	0	649	0
18 Gempolmanis	727	0	727	0
19 Kedungbanjar	75	0	75	0
20 Wudi	551	0	551	0
21 Wonorejo	456	0	456	0
22 Sekidang	238	0	238	0
<b>Jumlah</b>	<b>15.508</b>	<b>0</b>	<b>15.508</b>	<b>0</b>

Sumber : BPS, Pendataan Potensi Desa (Podes) 2020



# PEMERINTAHAN 2



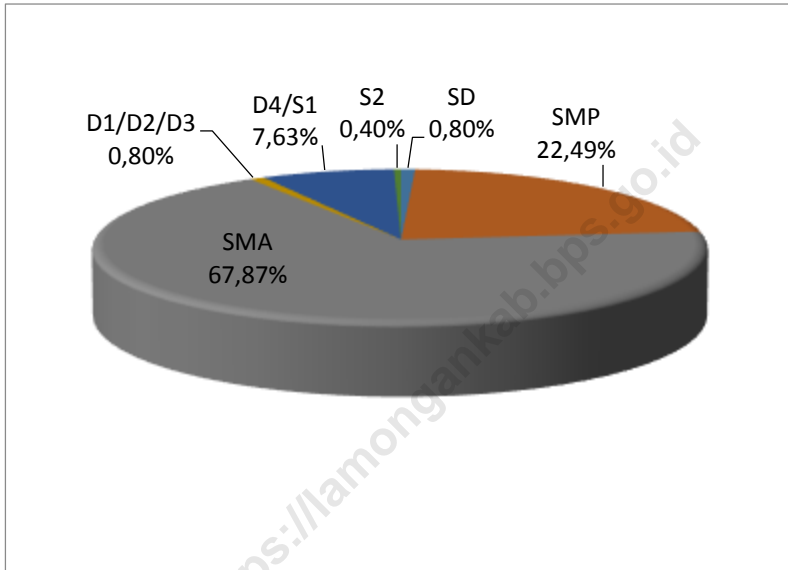


## ULASAN

Dalam kurun waktu tahun 1998 sampai dengan tahun 2020 ini terdapat 8 orang yang menjabat Camat dengan periode yang tidak beraturan atau tidak sama, seperti terlihat pada Tabel 2.1.1 Pada kurun waktu tersebut penjabat Camat terlama yaitu Marjono, S.Sos. selama 8 tahun (2001-2009) sedangkan yang tersingkat adalah Drs.Ruslan dan Sudjito, S.E. hanya 1 tahun (1998-1999 dan 2011-2012). Nama Kepala Desa dan Sekretaris Desa tersaji pada Tabel 2.1.2. Terlihat bahwa pada jabatan sekretaris desa ada yang masih kosong pada 5 desa yaitu Desa Selorejo, Kreteranggon, Gempolmanis, Wudi dan Wonorejo.

Kecamatan Sambeng merupakan salah satu kecamatan dari Kabupaten Lamongan yang terdiri dari 22 desa yang mempunyai 86 dusun . Jumlah Rukun Warga (RW) sebanyak 148 RW dan Rukun Tetangga (RT) sebanyak 348 RT. Dari Tabel 2.1.5. dan 2.1.6 dapat dilihat rincian jumlah RT dan RW pada setiap dusun dalam satu desa. Pada tingkat desa RT terbanyak pada Desa Kreteranggon dan yang paling sedikit adalah Desa Kedungbanjar.

**Gambar 2** Persentase Jumlah Perangkat Desa Menurut Pendidikan di Kecamatan Sambeng, 2020



**Tabel 2.1.1 Nama Camat Sambeng di Kecamatan Sambeng, 1998 - 2020**

Nama Camat	Periode Jabatan
(1)	(2)
1 Drs. Ruslan	1998 - 1999
2 Drs. Bambang Sulistyو	1999 - 2001
3 Marjono, S.Sos	2001 - 2009
4 Jarwito,S.H.	2009 - 2011
5 Sudjito, S.E.	2011 - 2012
6 Drs. Purwoko	2012 - 2014
7 Drs. Suparno, M.Si.	2014 - 2017
8 Hersad, SH.,MM.	2017 - 2020

*Sumber : Kantor Camat Sambeng*

**Tabel 2.1.2 Nama Kepala Desa/Lurah dan Sekretaris Desa/Kelurahan di Kecamatan Sambeng, 2020**

Desa/Kelurahan	Nama Kades/Lurah	Nama Sekdes
(1)	(2)	(3)
1 Wateswinangun	Masirin	Gatot Sunyoto, SE.
2 Garung	Arif Mustain	Rhoikanus S
3 Jatipandak	Hanafi	M. Munif Asy'ari
4 Pamotan	Rebi, S.T.	Yogik Krida L.
5 Selorejo	Ahmado Romadona	-
6 Kreteranggon	Kasmadi,S.P.	-
7 Barurejo	Bibit	Iswatin Khosanah
8 Candisari	Hartono	-
9 Kedungwangi	Musyafa'	Wiwiet Rastyioningrum
10 Tenggiring	Markum	-
11 Semampirejo	Kundari	Sulis Mujiani, S.Pd
12 Sidokumpul	Mochamad Irwanto	-
13 Pasarlegi	Slamet	Hanafi, S.Pd
14 Sumbersari	Suyono	Tomi Distianto
15 Pataan	Subakri Cahyo U	Zahrotul Mujahidah Al Khansa'
16 Ardirejo	Mujiarto	Dian Febrianita Adi Putri, S.Ag.
17 Nogojatisari	Madari	Martin Ika Wijayanti
18 Gempolmanis	Romeli	-
19 Kedungbanjar	Suwarno	Saiful Kurniawan
20 Wudi	Zainul Mukid	-
21 Wonorejo	Ujjiono	-
22 Sekidang	Agus	Nur Fauzy

Sumber : Kantor Camat Sambeng



**Tabel 2.1.3 Desa/Kelurahan menurut Status Hukum di Kecamatan Sambeng, 2020**

Desa/Kelurahan	Status Hukum	Status Desa/Kelurahan
(1)	(2)	(3)
1 Wateswinangun	Definitif	Desa
2 Garung	Definitif	Desa
3 Jatipandak	Definitif	Desa
4 Pamotan	Definitif	Desa
5 Selorejo	Definitif	Desa
6 Kreteranggon	Definitif	Desa
7 Barurejo	Definitif	Desa
8 Candisari	Definitif	Desa
9 Kedungwangi	Definitif	Desa
10 Tenggiring	Definitif	Desa
11 Semampirejo	Definitif	Desa
12 Sidokumpul	Definitif	Desa
13 Pasarlegi	Definitif	Desa
14 Sumbersari	Definitif	Desa
15 Pataan	Definitif	Desa
16 Ardirejo	Definitif	Desa
17 Nogojatisari	Definitif	Desa
18 Gempolmanis	Definitif	Desa
19 Kedungbanjar	Definitif	Desa
20 Wudi	Definitif	Desa
21 Wonorejo	Definitif	Desa
22 Sekidang	Definitif	Desa

Sumber : Kantor Camat Sambeng

**Tabel 2.1.4 Jumlah Dusun, Lingkungan dan Tempat Kantor Desa/ Kelurahan di Kecamatan Sambeng, 2020**

Desa/Kelurahan	Jumlah Dusun	Jumlah Lingkungan	Tempat Kantor Desa/Kelurahan
(1)	(2)	(3)	(4)
1 Wateswinangun	4	-	Grenjengan
2 Garung	2	-	Garung
3 Jatipandak	3	-	Jatipandak
4 Pamotan	5	-	Pamotan
5 Selorejo	5	-	Tlogo
6 Kreteranggon	7	-	Ploreng
7 Barurejo	5	-	Kedung Kidang
8 Candisari	6	-	Cani
9 Kedungwangi	4	-	Lawan
10 Tenggiring	2	-	Tenggiring
11 Semampirejo	3	-	Semampir
12 Sidokumpul	3	-	Bebet
13 Pasarlegi	3	-	Slegi
14 Sumbersari	3	-	Berjo
15 Pataan	6	-	Pataan
16 Ardirejo	5	-	Dawar
17 Nogojatisari	5	-	Nogo
18 Gempolmanis	5	-	Gempol Nogo
19 Kedungbanjar	2	-	Kedung Sambi
20 Wudi	2	-	Wudi
21 Wonorejo	3	-	Wonokoyo
22 Sekidang	3	-	Sekidang
<b>Jumlah</b>	<b>86</b>	<b>-</b>	

Sumber : Desa/Kelurahan se-Kecamatan Sambeng

**Tabel 2.1.5 Jumlah Dusun, Lingkungan, Rukun Warga, dan Rukun Tetangga di Kecamatan Sambeng, 2020**

Desa/Kelurahan	Dusun	RW	RT
(1)	(2)	(3)	(4)
1 Wateswinangun	4	9	24
2 Garung	2	4	14
3 Jatipandak	3	5	10
4 Pamotan	5	11	24
5 Selorejo	5	3	11
6 Kreteranggon	7	13	26
7 Barurejo	5	4	11
8 Candisari	6	11	23
9 Kedungwangi	4	11	22
10 Tenggiring	2	4	10
11 Semampirejo	3	7	15
12 Sidokumpul	3	10	20
13 Pasarlegi	3	4	12
14 Sumbersari	3	5	10
15 Pataan	6	10	25
16 Ardirejo	5	10	22
17 Nogojatisari	5	10	20
18 Gempolmanis	5	10	18
19 Kedungbanjar	2	10	2
20 Wudi	2	10	12
21 Wonorejo	3	10	11
22 Sekidang	3	10	6
<b>Jumlah</b>	<b>86</b>	<b>181</b>	<b>348</b>

Sumber : Desa/Kelurahan se-Kecamatan Sambeng

**Tabel 2.1.6 Jumlah Rukun Warga, dan Rukun Tetangga Menurut Dusun/Lingkungan di Kecamatan Sambeng, 2020**

Desa/Kelurahan	No.	Dusun	RW	RT	
(1)	(2)	(3)	(4)	(5)	(6)
1 Wateswinangun	01	Grenjengan	2	5	
	02	Juwok	1	2	
	03	Sahar	3	8	
	04	Tlatah	3	9	
2 Garung	01	Garung	4	12	
	02	Peresan	1	2	
3 Jatipandak	01	Mlurus	1	2	
	02	Pandak	2	4	
	03	Seren	2	4	
4 Pamotan	01	Ngegreng	2	4	
	02	Pamotan	5	10	
	03	Rapah	1	3	
	04	Sapon	1	3	
	05	Sumbersuko	2	4	
5 Selorejo	01	Gondorase	1	2	
	02	Kedungwatu	1	3	
	03	Pedes	1	2	
	04	Tlogo	1	3	
	05	Banyuasin	1	1	
6 Kreteranggon	01	Balongrejo	1	2	
	02	Gondoroso	1	2	
	03	Kedungcaluk	4	8	
	04	Krete	1	6	
	05	Ploreng	2	4	
	06	Ranggon	1	2	
	07	Tampangrejo	1	2	

Sumber : Desa/Kelurahan se-Kecamatan Sambeng

Lanjutan Tabel 2.1.6

Desa/Kelurahan	No.	Dusun	RW	RT	
(1)	(2)	(3)	(4)	(5)	(6)
7 Barurejo	01	Bendungan	1	1	
	02	Buraburi	1	2	
	03	Kedungkidang	1	3	
	04	Sambong	1	1	
	05	Tlatah	1	4	
8 Candisari	01	Cani	2	5	
	02	Gampeng	1	3	
	03	Kandangan	3	5	
	04	Kedungwaru	1	3	
	05	Nongko	3	5	
	06	Resik	1	2	
9 Kedungwangi	01	Keduk	3	5	
	02	Kedungpucang	2	5	
	03	Lawan	5	10	
	04	Resik	1	2	
10 Tenggiring	01	Sidodai	1	2	
	02	Tenggiring	3	8	
11 Semampirejo	01	Kedungwatu	1	2	
	02	Ngengkreng	1	1	
	03	Semampir	5	12	
12 Sidokumpul	01	Bebed	4	8	
	02	Sambirejo	1	2	
	03	Tambar	5	10	
13 Pasarlegi	01	Kedung	1	2	
	02	Sambong	1	3	
	03	Slegi	2	7	

Sumber : Desa/Kelurahan se-Kecamatan Sambeng

Lanjutan Tabel 2.1.6

Desa/Kelurahan	No.	Dusun	RW	RT	
(1)	(2)	(3)	(4)	(5)	(6)
14 Sumbersari	01	Berjo	2	6	
	02	Bimo	1	1	
	03	Klubuk	1	1	
	04	Sempur	1	2	
15 Pataan	01	Dringu	2	5	
	02	Montor	1	3	
	03	Ngadasan	1	2	
	04	Pataan	4	9	
	05	Slegreng	1	3	
	06	Tlogo	1	3	
16 Ardirejo	01	Cangak	2	4	
	02	Dawar	1	3	
	03	Karangtengah	3	6	
	04	Mlarek	1	2	
	05	Sambeng	3	7	
17 Nogojatisari	01	Kasah	1	3	
	02	Kedungjati	1	2	
	03	Ngampel	1	2	
	04	Nogo	3	10	
	05	Pancur	1	3	
18 Gempolmanis	01	Banyulegi	1	2	
	02	Bulurejo	1	2	
	03	Gempolnogo	2	4	
	04	Mindahan	2	4	
	05	Sidomanis	3	6	

Sumber : Desa/Kelurahan se-Kecamatan Sambeng

Lanjutan Tabel 2.1.6

	<b>Desa/Kelurahan</b>	<b>No.</b>	<b>Dusun</b>	<b>RW</b>	<b>RT</b>
(1)	(2)	(3)	(4)	(5)	(6)
19	Kedungbanjar	01	Kedungbanjar	1	1
		02	Kedungsambih	0	1
20	Wudi	01	Sawah	1	2
		02	Wudi	2	10
21	Wonorejo	01	Jombok	2	4
		02	Pojok	2	4
		03	Wonokoyo	1	3
22	Sekidang	01	Janggalot	0	1
		02	Karangaji	1	2
		03	Sekidang	1	3

Sumber : Desa/Kelurahan se-Kecamatan Sambeng

**Tabel 2.1.7 Jumlah Perangkat Desa menurut Jenis Jabatan dan Pendidikan di Kecamatan Sambeng, 2020**

Jenis Jabatan/ Perangkat Desa	Pendidikan Terakhir												Jumlah
	SD		SMP		SMA		D1/D2/D3		D4/S1		S2		
	L	P	L	P	L	P	L	P	L	P	L	P	
(1)	(2)	(3)	(4)	(5)	(6)	(7)	(8)	(9)	(10)	(11)	(12)	(13)	(14)
1. Kepala Desa	-	-	2	-	18	-	-	-	2	-	-	-	22
2. Sekertaris Desa	-	-	1	-	8	1	-	-	1	5	1	-	17
3. Kaur TU/Umum	-	-	7	1	13	-	-	-	-	-	-	-	21
4. Kaur Keuangan	-	-	3	1	9	6	-	-	3	-	-	-	22
5. Kasi Pemerintahan	-	-	7	-	15	-	-	-	-	-	-	-	22
6. Kasi Kesejahteraan Masyarakat	-	-	1	1	17	1	1	-	-	-	-	-	21
6. Kaur Perencanaan	-	-	3	-	12	2	-	-	2	1	-	-	20
8. Kasi Pelayanan	-	-	2	-	10	4	-	1	-	1	-	-	18
9. Pembantu Kasi Kesmas	-	-	-	-	2	1	-	-	-	-	-	-	3
10. Pembantu Kasi Pemerintahan	-	-	-	-	-	-	-	-	-	1	-	-	1
11. Pembantu Kaur TU/Umum	-	-	2	-	-	-	-	-	-	-	-	-	2
12. Pembantu Kaur Keuangan	-	-	-	-	1	-	-	-	-	-	-	-	1
13. Kepala Dusun	2	-	25	-	47	2	-	-	3	-	-	-	79
<b>Jumlah</b>	<b>2</b>	<b>-</b>	<b>53</b>	<b>3</b>	<b>152</b>	<b>17</b>	<b>1</b>	<b>1</b>	<b>11</b>	<b>8</b>	<b>1</b>	<b>-</b>	<b>249</b>

Sumber : Desa/Kelurahan se-Kecamatan Sambeng



**Tabel 2.1.8 Jumlah anggota BPD dan Linmas di Kecamatan Sambeng, 2020**

Desa/Kelurahan	BPD		Linmas	
	L	P	L	P
(1)	(2)	(3)	(3)	(3)
1 Wateswinangun	6	1	36	-
2 Garung	4	1	20	-
3 Jatipandak	4	1	12	-
4 Pamotan	6	1	65	-
5 Selorejo	4	1	24	-
6 Kreteranggon	6	1	98	-
7 Barurejo	4	1	25	-
8 Candisari	6	1	98	-
9 Kedungwangi	6	1	23	-
10 Tenggiring	4	1	15	-
11 Semampirejo	4	1	20	-
12 Sidokumpul	6	1	24	-
13 Pasarlegi	4	1	30	-
14 Sumbersari	4	1	30	-
15 Pataan	3	4	32	-
16 Ardirejo	6	1	20	-
17 Nogojatisari	4	1	8	-
18 Gempolmanis	4	1	25	-
19 Kedungbanjar	4	1	5	-
20 Wudi	4	1	45	-
21 Wonorejo	4	1	25	-
22 Sekidang	4	1	6	-
<b>Jumlah</b>	<b>101</b>	<b>25</b>	<b>686</b>	<b>-</b>

Sumber : Desa/Kelurahan se-Kecamatan Sambeng

**Tabel 2.1.9 Jumlah Anggota BPD Menurut Pendidikan di Kecamatan Sambeng, 2020**

Desa/Kelurahan	Pendidikan Terakhir												Jumlah	
	SD		SMP		SMA		D1/D2/D3		D4/S1		S2			
	L	P	L	P	L	P	L	P	L	P	L	P		
(1)	(2)	(3)	(4)	(5)	(6)	(7)	(8)	(9)	(10)	(11)	(12)	(13)	(14)	
1 Wateswinangun	-	-	-	-	6	1	-	-	-	-	-	-	-	7
2 Garung	-	-	2	-	2	-	-	-	1	-	-	-	-	5
3 Jatipandak	-	-	-	-	4	1	-	-	-	-	-	-	-	5
4 Pamotan	-	-	2	-	2	-	-	-	2	1	-	-	-	7
5 Selorejo	-	-	2	-	2	-	-	-	-	1	-	-	-	5
6 Kreteranggon	-	-	-	-	3	-	-	-	2	1	1	-	-	7
7 Barurejo	-	-	2	-	1	1	-	-	1	-	-	-	-	5
8 Candisari	-	-	-	-	5	1	-	-	1	-	-	-	-	7
9 Kedungwangi	-	-	-	-	6	1	-	-	-	-	-	-	-	7
10 Tenggiring	-	-	1	-	1	-	-	-	1	1	1	-	-	5
11 Semampirejo	-	-	-	-	1	1	-	-	-	-	3	-	-	5
12 Sidokumpul	-	-	-	-	6	1	-	-	-	-	-	-	-	7
13 Pasarlegi	-	-	1	-	2	-	-	-	1	-	-	1	-	5
14 Sumpersari	-	-	-	-	4	1	-	-	-	-	-	-	-	5
15 Pataan	-	-	-	-	3	4	-	-	-	-	-	-	-	7
16 Ardirejo	-	-	-	-	6	1	-	-	-	-	-	-	-	7
17 Nogojatisari	-	-	-	-	3	1	-	-	1	-	-	-	-	5
18 Gempolmanis	-	-	-	-	4	1	-	-	-	-	-	-	-	5
19 Kedungbanjar	-	-	-	-	4	1	-	-	-	-	-	-	-	5
20 Wudi	-	-	-	-	2	-	-	-	2	1	-	-	-	5
21 Wonorejo	-	-	-	-	4	1	-	-	-	-	-	-	-	5
22 Sekidang	-	-	1	1	1	-	-	-	2	-	-	-	-	5
<b>Jumlah</b>	-	-	<b>11</b>	<b>1</b>	<b>72</b>	<b>17</b>	<b>0</b>	<b>0</b>	<b>14</b>	<b>5</b>	<b>5</b>	<b>1</b>	<b>126</b>	

Sumber : Desa/Kelurahan se-Kecamatan Sambeng

**Tabel 2.1.10 Pegawai Kantor Camat menurut Pendidikan dan Jenis Kelamin di Kecamatan Sambeng, 2020**

Jabatan	Pendidikan Terakhir										Jumlah
	SD		SMP		SMA		PT		Lainnya		
	L	P	L	P	L	P	L	P	L	P	
(1)	(2)	(3)	(4)	(5)	(6)	(7)	(8)	(9)	(10)	(11)	(14)
1 Camat	-	-	-	-	-	-	1	-	-	-	1
2 Sekretaris Camat	-	-	-	-	-	-	1	-	-	-	1
- Kasubbag Umum	-	-	-	-	1	-	-	-	-	-	1
Staf Subbag. Umum	-	-	-	-	2	-	3	-	-	-	5
- Kasubbag. Keu&Perlngkp	-	-	-	-	-	-	1	-	-	-	1
Staf Subbag. Keua&Perlngkp	-	-	-	-	1	-	1	-	-	-	2
3 Kasie. Tata Pemerintahan	-	-	-	-	-	-	1	-	-	-	1
Staf Tata Pemerintahan	-	-	-	-	3	-	2	-	-	-	5
4 Kasie. Pmd	-	-	-	-	-	-	-	1	-	-	1
Staf. Pmd	-	-	-	-	2	-	-	-	-	-	2
5 Kasie. Kamtib	-	-	-	-	-	-	1	-	-	-	1
Staf Kamtib	-	-	-	-	3	-	-	-	-	-	3
6 Kasie. Ekbang	-	-	-	-	-	-	1	-	-	-	1
Staf Ekbang	-	-	-	-	-	-	2	-	-	-	2
7 Sekretaris Desa	-	-	-	-	6	4	2	2	-	-	14
<b>Jumlah</b>	-	-	-	-	<b>18</b>	<b>4</b>	<b>16</b>	<b>3</b>	-	-	<b>41</b>

Sumber : Kantor Camat Sambeng

**Tabel 2.1.11 Pegawai Kantor Camat menurut Golongan Ruang dan Jenis Kelamin di Kecamatan Sambeng, 2020**

Jabatan	Golongan Ruang								Lainnya		Jumlah	
	I		II		III		IV		L	P		
	L	P	L	P	L	P	L	P				
(1)	(2)	(3)	(4)	(5)	(6)	(7)	(8)	(9)	(10)	(11)	(14)	
1 Camat	-	-	-	-	-	-	-	1	-	-	-	1
2 Sekretaris Camat	-	-	-	-	1	-	-	-	-	-	-	1
- Kasubbag Umum	-	-	-	-	1	-	-	-	-	-	-	1
Staf Subbag. Umum	-	-	-	-	1	-	-	-	-	-	-	1
- Kasubbag. Keu&Perlngkp	-	-	-	-	1	-	-	-	-	-	-	1
Staf Subbag. Keua&Perlngkp	-	-	-	-	-	-	-	-	-	-	-	0
3 Kasie. Tata Pemerintahan	-	-	-	-	1	-	-	-	-	-	-	1
Staf Tata Pemerintahan	-	-	3	-	-	-	-	-	-	-	-	3
4 Kasie. Pmd	-	-	-	-	-	1	-	-	-	-	-	1
Staf. Pmd	-	-	1	-	-	-	-	-	-	-	-	1
5 Kasie. Kamtib	-	-	-	-	1	-	-	-	-	-	-	1
Staf Kamtib	-	-	1	-	-	-	-	-	-	-	-	1
6 Kasie. Ekbang	-	-	-	-	1	-	-	-	-	-	-	1
Staf Ekbang	-	-	1	-	-	-	-	-	-	-	-	1
7 Sekretaris Desa	-	-	5	-	-	-	-	-	-	-	-	5
<b>Jumlah</b>	-	-	<b>11</b>	-	<b>7</b>	<b>1</b>	<b>1</b>	-	-	-	-	<b>20</b>

Sumber : Kantor Camat Sambeng

# KEPENDUDUKAN DAN KETENAGAKERJAAN

# 3





## ULASAN

Pada tahun 2020, jumlah penduduk Kecamatan Sambeng mencapai 52.727 jiwa, tersebar di 22 desa. Desa Kreteranggon, Desa Kedungwangi dan Desa Pataan merupakan desa yang menampung penduduk terbanyak.

Perbandingan antara jumlah penduduk laki – laki dan jumlah penduduk perempuan disebut *Sex Ratio* (Ratio Jenis Kelamin). Pada Tahun 2020 di Kecamatan Sambeng *Sex Ratio*-nya sebesar 100,77 %, berarti di setiap 100 penduduk perempuan terdapat 100 penduduk laki – laki. Sedangkan pada tingkat desa secara lengkap disajikan di Tabel : 3.1.1

Kepadatan penduduk di Kecamatan Sambeng tahun 2020 mencapai 365 jiwa/km<sup>2</sup>. Kepadatan Penduduk di 22 Desa cukup beragam dengan kepadatan penduduk tertinggi terletak di Desa Tenggiring dengan kepadatan sebesar 927 jiwa/km<sup>2</sup> dan terendah di Desa Kedungbanjar sebesar 48 jiwa/Km<sup>2</sup>.

Jika dilihat menurut penduduk yang memiliki KTP sebanyak 39.759 jiwa atau sekitar 100% penduduk Kecamatan Sambeng yang wajib memiliki KTP yaitu 39.759 jiwa.

**Tabel 3.1.1 Jumlah Penduduk menurut Jenis Kelamin di Kecamatan Sambeng, 2020**

Desa/Kelurahan	Laki-Laki	Perempuan	Jumlah	Rasio Jenis Kelamin
(1)	(2)	(3)	(4)	(5)
1 Wateswinangun	1.688	1.645	3.333	102,61
2 Garung	1.129	1.122	2.251	100,62
3 Jatipandak	1.090	1.052	2.142	103,61
4 Pamotan	1.531	1.561	3.092	98,08
5 Selorejo	863	940	1.803	91,81
6 Kreteranggon	2.097	2.048	4.145	102,39
7 Barurejo	734	753	1.487	97,48
8 Candisari	1.772	1.698	3.470	104,36
9 Kedungwangi	1.919	1.952	3.871	98,31
10 Tenggiring	981	929	1.910	105,60
11 Semampirejo	1.181	1.130	2.311	104,51
12 Sidokumpul	1.603	1.522	3.125	105,32
13 Pasarlegi	945	914	1.859	103,39
14 Sumbersari	946	935	1.881	101,18
15 Pataan	1.743	1.797	3.540	96,99
16 Ardirejo	1.663	1.653	3.316	100,60
17 Nogojatisari	1.002	1.049	2.051	95,52
18 Gempolmanis	1.260	1.232	2.492	102,27
19 Kedungbanjar	145	145	290	100,00
20 Wudi	990	977	1.967	101,33
21 Wonorejo	791	815	1.606	97,06
22 Sekidang	392	393	785	99,75
<b>Jumlah</b>	<b>26.465</b>	<b>26.262</b>	<b>52.727</b>	<b>100,77</b>

Sumber : Registrasi Penduduk Kecamatan Sambeng



**Tabel 3.1.2 Jumlah Penduduk yang Lahir menurut Jenis Kelamin di Kecamatan Sambeng, 2019**

Desa/Kelurahan	Lahir			Rata-Rata Kelahiran per 1000 Penduduk
	Laki-Laki	Perempuan	Jumlah	
(1)	(2)	(3)	(4)	(5)
1 Wateswinangun	5	6	11	3
2 Garung	5	5	10	5
3 Jatipandak	2	5	7	3
4 Pamotan	4	6	10	3
5 Selorejo	3	5	8	5
6 Kreteranggon	8	9	17	4
7 Barurejo	3	5	8	6
8 Candisari	7	8	15	4
9 Kedungwangi	4	5	9	2
10 Tenggiring	3	3	6	3
11 Semampirejo	2	6	8	3
12 Sidokumpul	4	6	10	3
13 Pasarlegi	5	6	11	6
14 Sumbersari	2	4	6	3
15 Pataan	3	5	8	2
16 Ardirejo	3	4	7	2
17 Nogojatisari	2	3	5	2
18 Gempolmanis	3	5	8	3
19 Kedungbanjar	1	2	3	10
20 Wudi	2	4	6	3
21 Wonorejo	1	2	3	2
22 Sekidang	2	2	4	5
<b>Jumlah</b>	74	106	180	4

Sumber : Kantor Camat Sambeng

**Tabel 3.1.3 Jumlah Penduduk yang Mati menurut Jenis Kelamin di Kecamatan Sambeng, 2019**

Desa/Kelurahan	Mati			Rata-Rata Kematian per 1000 Penduduk
	Laki-Laki	Perempuan	Jumlah	
(1)	(2)	(3)	(4)	(5)
1 Wateswinangun	2	3	5	2
2 Garung	1	2	3	1
3 Jatipandak	1	1	2	1
4 Pamotan	1	1	2	1
5 Selorejo	1	2	3	2
6 Kreteranggon	3	2	5	1
7 Barurejo	1	1	2	1
8 Candisari	2	3	5	1
9 Kedungwangi	2	2	4	1
10 Tenggiring	1	1	2	1
11 Semampirejo	1	2	3	1
12 Sidokumpul	2	2	4	1
13 Pasarlegi	1	2	3	2
14 Sumbersari	2	2	4	2
15 Pataan	2	3	5	1
16 Ardirejo	1	2	3	1
17 Nogojatisari	1	2	3	1
18 Gempolmanis	2	2	4	2
19 Kedungbanjar	1	1	2	7
20 Wudi	2	1	3	2
21 Wonorejo	1	1	2	1
22 Sekidang	1	1	2	3
<b>Jumlah</b>	32	39	71	1

Sumber : Kantor Camat Sambeng

**Tabel 3.1.4 Jumlah Penduduk yang Datang menurut Jenis Kelamin di Kecamatan Sambeng, 2019**

Desa/Kelurahan	Datang			Rata-Rata Kedatangan per 1000 Penduduk
	Laki-Laki	Perempuan	Jumlah	
(1)	(2)	(3)	(4)	(5)
1 Wateswinangun	2	6	8	2
2 Garung	4	4	8	4
3 Jatipandak	16	6	22	11
4 Pamotan	12	24	36	12
5 Selorejo	1	7	8	5
6 Kreteranggon	16	20	36	9
7 Barurejo	5	12	17	12
8 Candisari	19	8	27	8
9 Kedungwangi	22	14	36	9
10 Tenggiring	13	9	22	12
11 Semampirejo	12	17	29	13
12 Sidokumpul	11	6	17	5
13 Pasarlegi	8	7	15	8
14 Sumbersari	12	3	15	8
15 Pataan	9	12	21	6
16 Ardirejo	12	14	26	8
17 Nogojatisari	6	16	22	11
18 Gempolmanis	15	11	26	11
19 Kedungbanjar	1	2	3	10
20 Wudi	7	5	12	6
21 Wonorejo	15	13	28	18
22 Sekidang	2	6	8	11
<b>Jumlah</b>	220	222	442	9

Sumber : Kantor Camat Sambeng

**Tabel 3.1.5 Jumlah Penduduk yang Pindah menurut Jenis Kelamin di Kecamatan Sambeng, 2019**

Desa/Kelurahan	Pindah			Rata-Rata Kepindahan per 1000 Penduduk
	Laki-Laki	Perempuan	Jumlah	
(1)	(2)	(3)	(4)	(5)
1 Wateswinangun	10	5	15	5
2 Garung	3	6	9	4
3 Jatipandak	1	7	8	4
4 Pamotan	1	3	4	1
5 Selorejo	3	1	4	2
6 Kreteranggon	6	3	9	2
7 Barurejo	1	2	3	2
8 Candisari	2	4	6	2
9 Kedungwangi	1	3	4	1
10 Tenggiring	1	1	2	1
11 Semampirejo	2	2	4	2
12 Sidokumpul	2	3	5	2
13 Pasarlegi	5	5	10	6
14 Sumbersari	1	2	3	2
15 Pataan	2	1	3	1
16 Ardirejo	3	5	8	2
17 Nogojatisari	3	1	4	2
18 Gempolmanis	3	3	6	2
19 Kedungbanjar	3	1	4	14
20 Wudi	2	2	4	2
21 Wonorejo	3	2	5	3
22 Sekidang	2	1	3	4
<b>Jumlah</b>	60	63	123	3

Sumber : Kantor Camat Sambeng

**Tabel 3.1.6 Jumlah Penduduk, Kepala Keluarga dan Kepadatan di Kecamatan Sambeng, 2020**

Desa/Kelurahan	Luas (Km <sup>2</sup> )	Penduduk	Kepala Keluarga	Kepadatan	Rata-Rata per Keluarga
(1)	(2)	(3)	(4)	(5)	(6)
1 Wateswinangun	4,54	3.333	1.030	734	3
2 Garung	13,46	2.251	697	167	3
3 Jatipandak	5,06	2.142	714	423	3
4 Pamotan	5,22	3.092	1.112	592	3
5 Selorejo	5,51	1.803	547	327	3
6 Kreteranggon	4,73	4.145	1.246	876	3
7 Barurejo	4,32	1.487	454	344	3
8 Candisari	7,57	3.470	1.056	458	3
9 Kedungwangi	5,74	3.871	1.197	674	3
10 Tenggiring	2,06	1.910	570	927	3
11 Semampirejo	3,90	2.311	689	593	3
12 Sidokumpul	5,23	3.125	930	598	3
13 Pasarlegi	3,72	1.859	579	500	3
14 Sumbersari	4,23	1.881	631	445	3
15 Pataan	13,08	3.540	1.138	271	3
16 Ardirejo	6,52	3.316	1.117	509	3
17 Nogojatisari	14,60	2.051	679	140	3
18 Gempolmanis	10,33	2.492	721	241	3
19 Kedungbanjar	6,07	290	79	48	4
20 Wudi	7,10	1.967	553	277	4
21 Wonorejo	7,44	1.606	467	216	3
22 Sekidang	4,14	785	250	190	3
<b>Jumlah</b>	<b>144,57</b>	<b>52.727</b>	<b>16.456</b>	<b>365</b>	<b>3</b>

Sumber : Registrasi Penduduk Kecamatan Sambeng

**Tabel 3.1.7 Penduduk menurut Kewarganegaraan di Kecamatan Sambeng, 2020**

Desa/Kelurahan	WNI		WNA		Jumlah	
	L	P	L	P	L	P
(1)	(2)	(3)			(3)	(3)
1 Wateswinangun	1.688	1.645	-	-	1.688	1.645
2 Garung	1.129	1.122	-	-	1.129	1.122
3 Jatipandak	1.090	1.052	-	-	1.090	1.052
4 Pamotan	1.531	1.561	-	-	1.531	1.561
5 Selorejo	863	940	-	-	863	940
6 Kreteranggon	2.097	2.048	-	-	2.097	2.048
7 Barurejo	734	753	-	-	734	753
8 Candisari	1.772	1.698	-	-	1.772	1.698
9 Kedungwangi	1.919	1.952	-	-	1.919	1.952
10 Tenggiring	981	929	-	-	981	929
11 Semampirejo	1.181	1.130	-	-	1.181	1.130
12 Sidokumpul	1.603	1.522	-	-	1.603	1.522
13 Pasarlegi	945	914	-	-	945	914
14 Sumbersari	946	935	-	-	946	935
15 Pataan	1.743	1.797	-	-	1.743	1.797
16 Ardirejo	1.663	1.653	-	-	1.663	1.653
17 Nogojatisari	1.002	1.049	-	-	1.002	1.049
18 Gempolmanis	1.260	1.232	-	-	1.260	1.232
19 Kedungbanjar	145	145	-	-	145	145
20 Wudi	990	977	-	-	990	977
21 Wonorejo	791	815	-	-	791	815
22 Sekidang	392	393	-	-	392	393
<b>Jumlah</b>	<b>26.465</b>	<b>26.262</b>	-	-	<b>26.465</b>	<b>26.262</b>

Sumber : Registrasi Penduduk Kecamatan Sambeng

**Tabel 3.1.8 Penduduk yang Wajib Memiliki KTP menurut Jenis Kelamin di Kecamatan Sambeng, 2020**

Desa/Kelurahan	Jumlah Penduduk Wajib KTP		
	Laki-Laki	Perempuan	Jumlah
(1)	(2)	(3)	(4)
1 Wateswinangun	1.272	1.280	2.552
2 Garung	821	841	1.662
3 Jatipandak	793	793	1.585
4 Pamotan	1.189	1.210	2.398
5 Selorejo	660	727	1.387
6 Kreteranggon	1.560	1.585	3.145
7 Barurejo	572	584	1.156
8 Candisari	1.340	1.332	2.671
9 Kedungwangi	1.409	1.450	2.858
10 Tenggingring	698	708	1.406
11 Semampirejo	898	889	1.787
12 Sidokumpul	1.200	1.161	2.360
13 Pasarlegi	717	720	1.437
14 Sumbersari	690	677	1.367
15 Pataan	1.235	1.322	2.557
16 Ardirejo	1.227	1.233	2.459
17 Nogojatisari	744	776	1.520
18 Gempolmanis	978	977	1.955
19 Kedungbanjar	112	104	215
20 Wudi	722	740	1.462
21 Wonorejo	597	647	1.244
22 Sekidang	275	305	580
<b>Jumlah</b>	<b>19.704</b>	<b>20.055</b>	<b>39.759</b>

Sumber : Registrasi Penduduk Kecamatan Sambeng

**Tabel 3.1.9 Penduduk yang telah Memiliki KTP menurut Jenis Kelamin di Kecamatan Sambeng, 2020**

Desa/Kelurahan	Jumlah Penduduk Memiliki KTP		
	Laki-Laki	Perempuan	Jumlah
(1)	(2)	(3)	(4)
1 Wateswinangun	1.272	1.280	2.552
2 Garung	821	841	1.662
3 Jatipandak	793	793	1.585
4 Pamotan	1.189	1.210	2.398
5 Selorejo	660	727	1.387
6 Kreteranggon	1.560	1.585	3.145
7 Barurejo	572	584	1.156
8 Candisari	1.340	1.332	2.671
9 Kedungwangi	1.409	1.450	2.858
10 Tenggingring	698	708	1.406
11 Semampirejo	898	889	1.787
12 Sidokumpul	1.200	1.161	2.360
13 Pasarlegi	717	720	1.437
14 Sumbersari	690	677	1.367
15 Pataan	1.235	1.322	2.557
16 Ardirejo	1.227	1.233	2.459
17 Nogojatisari	744	776	1.520
18 Gempolmanis	978	977	1.955
19 Kedungbanjar	112	104	215
20 Wudi	722	740	1.462
21 Wonorejo	597	647	1.244
22 Sekidang	275	305	580
<b>Jumlah</b>	<b>19.704</b>	<b>20.055</b>	<b>39.759</b>

Sumber : Registrasi Penduduk Kecamatan Sambeng







---

## ULASAN

Ketersediaan sarana pendidikan baik sarana maupun prasarana akan sangat menunjang dalam meningkatkan pendidikan yang merupakan salah satu indikator IPM (Indek Pembangunan Manusia). Tabel dalam bab ini memuat data tentang jumlah fasilitas pendidikan negeri dan fasilitas pendidikan swasta yang ada di Kecamatan Sambeng, mulai dari Paud, TK/RA, SD/MI sampai SMA/MA/SMK yang tersebar di seluruh desa namun hanya beberapa desa dalam satu kecamatan

Penyediaan fasilitas sarana kesehatan sebagai kebutuhan pokok dalam upaya meningkatkan taraf kesehatan masyarakat berupa puskesmas, puskesmas pembantu, posyandu dan lain-lain, serta penyediaan tenaga kesehatannya adalah sangat penting. Hal ini karena dengan ketersediaan tempat-tempat pelayanan kesehatan yang ditunjang dengan tenaga-tenaga kesehatan yang terampil sangat dibutuhkan guna mencapai tujuan pembangunan di bidang kesehatan.

Tenaga kesehatan yang bertempat tinggal di suatu daerah merupakan alternatif bagi penduduk sekitarnya untuk mendapatkan pelayanan kesehatan, terutama untuk mendapatkan pertolongan dini maupun darurat. Tenaga yang ada biasanya tidak hanya yang mempunyai latar belakang kemampuan medis seperti dokter, bidan, dan petugas kesehatan lainnya, tetapi banyak juga yang merupakan tenaga kerja bukan medis misalnya dukun bayi. Khusus untuk bidan telah terdapat di semua desa, bahkan terdapat desa dengan jumlah bidan lebih dari seorang.

**Tabel 4.1.1 Jumlah Sekolah, Murid, Guru dan Rasio Murid-Guru PAUD Taman Posyandu di Kecamatan Sambeng, 2020**

Desa/Kelurahan	Lembaga Sekolah	Gedung Sekolah	Ruang Kelas
(1)	(2)	(3)	(4)
1 Wateswinangun	2	2	2
2 Garung	3	3	4
3 Jatipandak	1	1	1
4 Pamotan	1	1	1
5 Selorejo	2	2	2
6 Kreteranggon	3	3	3
7 Barurejo	1	1	1
8 Candisari	3	3	4
9 Kedungwangi	4	4	5
10 Tenggingring	2	2	2
11 Semampirejo	2	2	2
12 Sidokumpul	2	2	2
13 Pasarlegi	2	2	2
14 Sumbersari	1	1	1
15 Pataan	5	5	6
16 Ardirejo	3	3	3
17 Nogojatisari	1	1	1
18 Gempolmanis	2	2	2
19 Kedungbanjar	1	1	2
20 Wudi	2	2	3
21 Wonorejo	1	1	1
22 Sekidang	-	-	-
<b>Jumlah</b>	<b>44</b>	<b>44</b>	<b>50</b>

Sumber : Dapodikdasmen

Lanjutan Tabel 4.1.1

Desa/Kelurahan	Rombongan Belajar	Murid	Guru	Rasio Murid - Guru <i>Pupils Ratio</i>
(1)	(5)	(6)	(7)	(8)
1 Wateswinangun	2	36	2	18
2 Garung	6	61	3	20
3 Jatipandak	1	22	1	22
4 Pamotan	1	28	1	28
5 Selorejo	2	24	2	12
6 Kreteranggon	3	63	4	16
7 Barurejo	1	12	1	12
8 Candisari	3	39	5	8
9 Kedungwangi	4	67	4	17
10 Tenggiring	2	45	3	15
11 Semampirejo	2	39	2	20
12 Sidokumpul	2	52	3	17
13 Pasarlegi	2	27	2	14
14 Sumbersari	1	18	1	18
15 Pataan	5	88	8	11
16 Ardirejo	3	64	5	13
17 Nogojatisari	1	20	2	10
18 Gempolmanis	2	37	2	19
19 Kedungbanjar	1	15	1	15
20 Wudi	3	56	5	11
21 Wonorejo	1	12	2	6
22 Sekidang	-	-	-	-
<b>Jumlah</b>	<b>48</b>	<b>825</b>	<b>59</b>	<b>14</b>

Sumber : Dapodikdasmem

**Tabel 4.1.2 Jumlah Sekolah, Murid, Guru dan Rasio Murid-Guru TK Swasta di Kecamatan Sambeng, 2020**

Desa/Kelurahan	Lembaga Sekolah	Gedung Sekolah	Ruang Kelas
(1)	(2)	(3)	(4)
1 Wateswinangun	2	2	4
2 Garung	2	2	3
3 Jatipandak	2	2	2
4 Pamotan	2	2	3
5 Selorejo	2	2	4
6 Kreteranggon	2	2	3
7 Barurejo	2	2	2
8 Candisari	2	2	4
9 Kedungwangi	2	2	4
10 Tenggingring	1	1	2
11 Semampirejo	1	1	1
12 Sidokumpul	1	1	1
13 Pasarlegi	2	2	4
14 Sumbersari	1	1	2
15 Pataan	4	4	7
16 Ardirejo	3	3	6
17 Nogojatisari	2	2	4
18 Gempolmanis	1	1	2
19 Kedungbanjar	-	-	-
20 Wudi	1	1	2
21 Wonorejo	2	2	3
22 Sekidang	1	1	1
<b>Jumlah</b>	<b>38</b>	<b>38</b>	<b>64</b>

Sumber : Dapodikdasmen

Lanjutan Tabel 4.1.2

Desa/Kelurahan	Rombongan Belajar	Murid	Guru	Rasio Murid - Guru <i>Pupils Ratio</i>
(1)	(5)	(6)	(7)	(8)
1 Wateswinangun	4	58	3	19
2 Garung	4	37	2	19
3 Jatipandak	2	12	2	6
4 Pamotan	4	65	3	22
5 Selorejo	4	29	3	10
6 Kreteranggon	4	43	4	11
7 Barurejo	4	16	2	8
8 Candisari	4	39	4	10
9 Kedungwangi	4	46	5	9
10 Tenggiring	2	21	2	11
11 Semampirejo	2	33	2	17
12 Sidokumpul	2	23	4	6
13 Pasarlegi	4	45	5	9
14 Sumbersari	2	29	3	10
15 Pataan	8	94	11	9
16 Ardirejo	6	69	7	10
17 Nogojatisari	4	42	5	8
18 Gempolmanis	2	15	2	8
19 Kedungbanjar	-	-	-	-
20 Wudi	2	23	2	12
21 Wonorejo	2	28	2	14
22 Sekidang	2	15	2	8
<b>Jumlah</b>	72	782	75	10

Sumber : Dapodikdasmen

**Tabel 4.1.3 Jumlah Sekolah, Murid, Guru dan Rasio Murid-Guru PAUD RA di Kecamatan Sambeng, 2020**

Desa/Kelurahan	Lembaga Sekolah	Gedung Sekolah	Ruang Kelas
(1)	(2)	(3)	(4)
1 Wateswinangun	-	-	-
2 Garung	1	1	1
3 Jatipandak	2	2	2
4 Pamotan	-	-	-
5 Selorejo	-	-	-
6 Kreteranggon	1	1	1
7 Barurejo	1	1	1
8 Candisari	1	1	1
9 Kedungwangi	2	2	2
10 Tenggingring	1	1	1
11 Semampirejo	1	1	1
12 Sidokumpul	1	1	1
13 Pasarlegi	-	-	-
14 Sumbersari	-	-	-
15 Pataan	-	-	-
16 Ardirejo	-	-	-
17 Nogojatisari	-	-	-
18 Gempolmanis	1	1	1
19 Kedungbanjar	-	-	-
20 Wudi	1	1	1
21 Wonorejo	1	1	1
22 Sekidang	-	-	-
<b>Jumlah</b>	<b>14</b>	<b>14</b>	<b>14</b>

Sumber : PPAI Kecamatan Sambeng



Lanjutan Tabel 4.1.3

Desa/Kelurahan	Rombongan Belajar	Murid	Guru	Rasio Murid - Guru <i>Pupils Ratio</i>
(1)	(5)	(6)	(7)	(8)
1 Wateswinangun	-	-	-	-
2 Garung	1	17	2	9
3 Jatipandak	2	37	3	12
4 Pamotan	-	-	-	-
5 Selorejo	-	-	-	-
6 Kreteranggon	1	16	1	16
7 Barurejo	1	-	1	-
8 Candisari	1	11	1	11
9 Kedungwangi	2	27	2	14
10 Tenggiring	1	19	1	19
11 Semampirejo	1	20	1	20
12 Sidokumpul	1	22	1	22
13 Pasarlegi	-	-	-	-
14 Sumbersari	-	-	-	-
15 Pataan	-	-	-	-
16 Ardirejo	-	-	-	-
17 Nogojatisari	-	-	-	-
18 Gempolmanis	1	21	2	11
19 Kedungbanjar	-	-	-	-
20 Wudi	1	36	2	18
21 Wonorejo	1	12	1	12
22 Sekidang	-	-	-	-
<b>Jumlah</b>	<b>14</b>	<b>238</b>	<b>18</b>	<b>13</b>

Sumber : PPAI Kecamatan Sambeng

**Tabel 4.1.4 Jumlah Sekolah, Murid, Guru dan Rasio Murid-Guru RA Swasta di Kecamatan Sambeng, 2020**

Desa/Kelurahan	Lembaga Sekolah	Gedung Sekolah	Ruang Kelas
(1)	(2)	(3)	(4)
1 Wateswinangun	-	-	-
2 Garung	1	1	2
3 Jatipandak	2	2	4
4 Pamotan	-	-	-
5 Selorejo	-	-	-
6 Kreteranggon	1	1	2
7 Barurejo	1	1	2
8 Candisari	1	1	2
9 Kedungwangi	2	2	4
10 Tenggingring	1	1	2
11 Semampirejo	1	1	2
12 Sidokumpul	1	1	2
13 Pasarlegi	-	-	-
14 Sumbersari	-	-	-
15 Pataan	-	-	-
16 Ardirejo	-	-	-
17 Nogojatisari	-	-	-
18 Gempolmanis	1	1	2
19 Kedungbanjar	-	-	-
20 Wudi	1	1	2
21 Wonorejo	1	1	2
22 Sekidang	-	-	-
<b>Jumlah</b>	<b>14</b>	<b>14</b>	<b>28</b>

Sumber : emispendis kemenag

Lanjutan Tabel 4.1.4

Desa/Kelurahan	Rombongan Belajar	Murid	Guru	Rasio Murid - Guru Pupils Ratio
(1)	(5)	(6)	(7)	(8)
1 Wateswinangun	-	-	-	-
2 Garung	2	15	5	3
3 Jatipandak	4	40	8	5
4 Pamotan	-	-	-	-
5 Selorejo	-	-	-	-
6 Kreteranggon	2	34	4	9
7 Barurejo	2	10	2	5
8 Candisari	2	27	4	7
9 Kedungwangi	4	38	9	4
10 Tenggiring	2	23	7	3
11 Semampirejo	2	26	4	7
12 Sidokumpul	2	29	5	6
13 Pasarlegi	-	-	-	-
14 Sumbersari	-	-	-	-
15 Pataan	-	-	-	-
16 Ardirejo	-	-	-	-
17 Nogojatisari	-	-	-	-
18 Gempolmanis	2	30	4	8
19 Kedungbanjar	-	-	-	-
20 Wudi	2	37	6	6
21 Wonorejo	2	14	4	4
22 Sekidang	-	-	-	-
<b>Jumlah</b>	<b>28</b>	<b>323</b>	<b>62</b>	<b>5</b>

Sumber : emispendis kemenag

**Tabel 4.1.5 Jumlah Sekolah, Murid, Guru dan Rasio Murid-Guru SD Negeri di Kecamatan Sambeng, 2020**

Desa/Kelurahan	Lembaga Sekolah	Gedung Sekolah	Ruang Kelas
(1)	(2)	(3)	(4)
1 Wateswinangun	2	4	12
2 Garung	2	4	11
3 Jatipandak	1	1	3
4 Pamotan	2	2	12
5 Selorejo	2	2	12
6 Kreteranggon	2	2	12
7 Barurejo	2	2	12
8 Candisari	2	2	12
9 Kedungwangi	2	2	12
10 Tenggingring	1	1	6
11 Semampirejo	2	2	12
12 Sidokumpul	2	2	12
13 Pasarlegi	1	1	6
14 Sumpersari	1	1	6
15 Pataan	2	2	12
16 Ardirejo	2	2	12
17 Nogojatisari	2	2	12
18 Gempolmanis	1	1	6
19 Kedungbanjar	1	1	6
20 Wudi	1	1	6
21 Wonorejo	2	2	10
22 Sekidang	2	2	12
<b>Jumlah</b>	<b>37</b>	<b>41</b>	<b>216</b>

Sumber : Dapodikdasmen

Lanjutan Tabel 4.1.5

Desa/Kelurahan	Rombongan Belajar	Murid	Guru	Rasio Murid - Guru Pupils Ratio
(1)	(5)	(6)	(7)	(8)
1 Wateswinangun	12	233	12	19
2 Garung	12	95	14	7
3 Jatipandak	5	16	3	5
4 Pamotan	12	174	11	16
5 Selorejo	12	79	13	6
6 Kreteranggon	12	187	10	19
7 Barurejo	11	82	11	7
8 Candisari	12	142	13	11
9 Kedungwangi	12	148	18	8
10 Tenggiring	6	52	6	9
11 Semampirejo	12	103	13	8
12 Sidokumpul	12	86	14	6
13 Pasarlegi	6	64	8	8
14 Sumbersari	6	136	6	23
15 Pataan	12	121	15	8
16 Ardirejo	12	190	13	15
17 Nogojatisari	12	134	9	15
18 Gempolmanis	6	43	8	5
19 Kedungbanjar	6	13	4	3
20 Wudi	6	40	7	6
21 Wonorejo	12	54	9	6
22 Sekidang	12	48	12	4
<b>Jumlah</b>	220	2.240	229	10

Sumber : Dapodikdasmen

**Tabel 4.1.6 Jumlah Sekolah, Murid, Guru dan Rasio Murid-Guru SD Swasta di Kecamatan Sambeng, 2020**

Desa/Kelurahan	Lembaga Sekolah	Gedung Sekolah	Ruang Kelas
(1)	(2)	(3)	(4)
1 Wateswinangun	-	-	-
2 Garung	-	-	-
3 Jatipandak	-	-	-
4 Pamotan	-	-	-
5 Selorejo	-	-	-
6 Kreteranggon	-	-	-
7 Barurejo	-	-	-
8 Candisari	-	-	-
9 Kedungwangi	-	-	-
10 Tenggiring	-	-	-
11 Semampirejo	-	-	-
12 Sidokumpul	-	-	-
13 Pasarlegi	-	-	-
14 Sumbersari	-	-	-
15 Pataan	2	2	12
16 Ardirejo	-	-	-
17 Nogojatisari	-	-	-
18 Gempolmanis	-	-	-
19 Kedungbanjar	-	-	-
20 Wudi	-	-	-
21 Wonorejo	-	-	-
22 Sekidang	-	-	-
<b>Jumlah</b>	<b>2</b>	<b>2</b>	<b>12</b>

Sumber : Dapodikdasmen

Lanjutan Tabel 4.1.6

Desa/Kelurahan	Rombongan Belajar	Murid	Guru	Rasio Murid - Guru <i>Pupils Ratio</i>
(1)	(5)	(6)	(7)	(8)
1 Wateswinangun	-	-	-	-
2 Garung	-	-	-	-
3 Jatipandak	-	-	-	-
4 Pamotan	-	-	-	-
5 Selorejo	-	-	-	-
6 Kreteranggon	-	-	-	-
7 Barurejo	-	-	-	-
8 Candisari	-	-	-	-
9 Kedungwangi	-	-	-	-
10 Tengging	-	-	-	-
11 Semampirejo	-	-	-	-
12 Sidokumpul	-	-	-	-
13 Pasarlegi	-	-	-	-
14 Sumbersari	-	-	-	-
15 Pataan	12	185	15	12
16 Ardirejo	-	-	-	-
17 Nogojatisari	-	-	-	-
18 Gempolmanis	-	-	-	-
19 Kedungbanjar	-	-	-	-
20 Wudi	-	-	-	-
21 Wonorejo	-	-	-	-
22 Sekidang	-	-	-	-
<b>Jumlah</b>	<b>12</b>	<b>185</b>	<b>15</b>	<b>12</b>

Sumber : Dapodikdasmen

**Tabel 4.1.7 Jumlah Sekolah, Murid, Guru dan Rasio Murid-Guru MI Swasta di Kecamatan Sambeng, 2020**

Desa/Kelurahan	Lembaga Sekolah	Gedung Sekolah	Ruang Kelas
(1)	(2)	(3)	(4)
1 Wateswinangun	-	-	-
2 Garung	1	1	6
3 Jatipandak	2	2	12
4 Pamotan	-	-	-
5 Selorejo	-	-	-
6 Kreteranggon	1	1	6
7 Barurejo	1	1	6
8 Candisari	1	1	6
9 Kedungwangi	2	2	12
10 Tenggingring	1	1	6
11 Semampirejo	1	1	6
12 Sidokumpul	1	1	6
13 Pasarlegi	-	-	-
14 Sumbersari	-	-	-
15 Pataan	-	-	-
16 Ardirejo	-	-	-
17 Nogojatisari	-	-	-
18 Gempolmanis	1	1	6
19 Kedungbanjar	-	-	-
20 Wudi	1	1	6
21 Wonorejo	1	1	6
22 Sekidang	-	-	-
<b>Jumlah</b>	<b>14</b>	<b>14</b>	<b>84</b>

Sumber : emispendis kemenag



Lanjutan Tabel 4.1.7

Desa/Kelurahan	Rombongan Belajar	Murid	Guru	Rasio Murid - Guru Pupils Ratio
(1)	(5)	(6)	(7)	(8)
1 Wateswinangun	-	-	-	-
2 Garung	6	107	12	9
3 Jatipandak	12	131	22	6
4 Pamotan	-	-	-	-
5 Selorejo	-	-	-	-
6 Kreteranggon	6	98	11	9
7 Barurejo	6	17	8	2
8 Candisari	6	76	11	7
9 Kedungwangi	12	123	19	6
10 Tenggiring	6	83	12	7
11 Semampirejo	6	65	10	7
12 Sidokumpul	6	91	10	9
13 Pasarlegi	-	-	-	-
14 Sumbersari	-	-	-	-
15 Pataan	-	-	-	-
16 Ardirejo	-	-	-	-
17 Nogojatisari	-	-	-	-
18 Gempolmanis	6	129	9	14
19 Kedungbanjar	-	-	-	-
20 Wudi	6	97	11	9
21 Wonorejo	6	30	9	3
22 Sekidang	-	-	-	-
<b>Jumlah</b>	84	1.047	144	7

Sumber : emispendis kemenag

**Tabel 4.1.8 Jumlah Sekolah, Murid, Guru dan Rasio Murid-Guru SMP Negeri di Kecamatan Sambeng, 2020**

Desa/Kelurahan	Lembaga Sekolah	Gedung Sekolah	Ruang Kelas
(1)	(2)	(3)	(4)
1 Wateswinangun	-	-	-
2 Garung	-	-	-
3 Jatipandak	-	-	-
4 Pamotan	-	-	-
5 Selorejo	-	-	-
6 Kreteranggon	-	-	-
7 Barurejo	-	-	-
8 Candisari	-	-	-
9 Kedungwangi	1	1	20
10 Tengging	-	-	-
11 Semampirejo	-	-	-
12 Sidokumpul	-	-	-
13 Pasarlegi	-	-	-
14 Sumbersari	-	-	-
15 Pataan	-	-	-
16 Ardirejo	-	-	-
17 Nogojatisari	-	-	-
18 Gempolmanis	-	-	-
19 Kedungbanjar	-	-	-
20 Wudi	-	-	-
21 Wonorejo	-	-	-
22 Sekidang	-	-	-
<b>Jumlah</b>	<b>1</b>	<b>1</b>	<b>20</b>

Sumber : Dapodikdasmen

Lanjutan Tabel 4.1.8

Desa/Kelurahan	Rombongan Belajar	Murid	Guru	Rasio Murid - Guru <i>Pupils Ratio</i>
(1)	(5)	(6)	(7)	(8)
1 Wateswinangun	-	-	-	-
2 Garung	-	-	-	-
3 Jatipandak	-	-	-	-
4 Pamotan	-	-	-	-
5 Selorejo	-	-	-	-
6 Kreteranggon	-	-	-	-
7 Barurejo	-	-	-	-
8 Candisari	-	-	-	-
9 Kedungwangi	20	623	45	14
10 Tengging	-	-	-	-
11 Semampirejo	-	-	-	-
12 Sidokumpul	-	-	-	-
13 Pasarlegi	-	-	-	-
14 Sumbersari	-	-	-	-
15 Pataan	-	-	-	-
16 Ardirejo	-	-	-	-
17 Nogojatisari	-	-	-	-
18 Gempolmanis	-	-	-	-
19 Kedungbanjar	-	-	-	-
20 Wudi	-	-	-	-
21 Wonorejo	-	-	-	-
22 Sekidang	-	-	-	-
<b>Jumlah</b>	20	623	45	14

Sumber : Dapodikdasmen

**Tabel 4.1.9 Jumlah Sekolah, Murid, Guru dan Rasio Murid-Guru SMP Swasta di Kecamatan Sambeng, 2020**

Desa/Kelurahan	Lembaga Sekolah	Gedung Sekolah	Ruang Kelas
(1)	(2)	(3)	(4)
1 Wateswinangun	-	-	-
2 Garung	-	-	-
3 Jatipandak	-	-	-
4 Pamotan	-	-	-
5 Selorejo	-	-	-
6 Kreteranggon	1	1	3
7 Barurejo	-	-	-
8 Candisari	-	-	-
9 Kedungwangi	-	-	-
10 Tenggiring	-	-	-
11 Semampirejo	-	-	-
12 Sidokumpul	-	-	-
13 Pasarlegi	-	-	-
14 Sumbersari	-	-	-
15 Pataan	1	1	3
16 Ardirejo	-	-	-
17 Nogojatisari	-	-	-
18 Gempolmanis	-	-	-
19 Kedungbanjar	-	-	-
20 Wudi	-	-	-
21 Wonorejo	-	-	-
22 Sekidang	-	-	-
<b>Jumlah</b>	<b>2</b>	<b>2</b>	<b>6</b>

Sumber : Dapodikdasmen

Lanjutan Tabel 4.1.9

Desa/Kelurahan	Rombongan Belajar	Murid	Guru	Rasio Murid - Guru <i>Pupils Ratio</i>
(1)	(5)	(6)	(7)	(8)
1 Wateswinangun	-	-	-	-
2 Garung	-	-	-	-
3 Jatipandak	-	-	-	-
4 Pamotan	-	-	-	-
5 Selorejo	-	-	-	-
6 Kreteranggon	3	29	4	7
7 Barurejo	-	-	-	-
8 Candisari	-	-	-	-
9 Kedungwangi	-	-	-	-
10 Tenggingring	-	-	-	-
11 Semampirejo	-	-	-	-
12 Sidokumpul	-	-	-	-
13 Pasarlegi	-	-	-	-
14 Sumbersari	-	-	-	-
15 Pataan	3	26	8	3
16 Ardirejo	-	-	-	-
17 Nogojatisari	-	-	-	-
18 Gempolmanis	-	-	-	-
19 Kedungbanjar	-	-	-	-
20 Wudi	-	-	-	-
21 Wonorejo	-	-	-	-
22 Sekidang	-	-	-	-
<b>Jumlah</b>	6	55	12	5

Sumber : Dapodikdasmen

**Tabel 4.1.10 Jumlah Sekolah, Murid, Guru dan Rasio Murid-Guru MTS Swasta di Kecamatan Sambeng, 2020**

Desa/Kelurahan	Lembaga Sekolah	Gedung Sekolah	Ruang Kelas
(1)	(2)	(3)	(4)
1 Wateswinangun	-	-	-
2 Garung	-	-	-
3 Jatipandak	-	-	-
4 Pamotan	-	-	-
5 Selorejo	-	-	-
6 Kreteranggon	1	1	2
7 Barurejo	-	-	-
8 Candisari	1	1	5
9 Kedungwangi	1	1	3
10 Tenggiring	-	-	-
11 Semampirejo	-	-	-
12 Sidokumpul	1	1	3
13 Pasarlegi	-	-	-
14 Sumbersari	-	-	-
15 Pataan	-	-	-
16 Ardirejo	-	-	-
17 Nogojatisari	-	-	-
18 Gempolmanis	1	1	2
19 Kedungbanjar	-	-	-
20 Wudi	1	1	2
21 Wonorejo	-	-	-
22 Sekidang	-	-	-
<b>Jumlah</b>	<b>6</b>	<b>6</b>	<b>17</b>

Sumber : emispendis kemenag

Lanjutan Tabel 4.1.10

Desa/Kelurahan	Rombongan Belajar	Murid	Guru	Rasio Murid - Guru <i>Pupils Ratio</i>
(1)	(5)	(6)	(7)	(8)
1 Wateswinangun	-	-	-	-
2 Garung	-	-	-	-
3 Jatipandak	-	-	-	-
4 Pamotan	-	-	-	-
5 Selorejo	-	-	-	-
6 Kreteranggon	3	33	7	5
7 Barurejo	-	-	-	-
8 Candisari	3	93	22	4
9 Kedungwangi	3	20	8	3
10 Tenggiring	-	-	-	-
11 Semampirejo	-	-	-	-
12 Sidokumpul	3	47	10	5
13 Pasarlegi	-	-	-	-
14 Sumbersari	-	-	-	-
15 Pataan	-	-	-	-
16 Ardirejo	-	-	-	-
17 Nogojatisari	-	-	-	-
18 Gempolmanis	3	66	8	8
19 Kedungbanjar	-	-	-	-
20 Wudi	3	63	16	4
21 Wonorejo	-	-	-	-
22 Sekidang	-	-	-	-
<b>Jumlah</b>	<b>18</b>	<b>322</b>	<b>71</b>	<b>5</b>

Sumber : emispendis kemenag

**Tabel 4.1.11 Jumlah Sekolah, Murid, Guru dan Rasio Murid-Guru SMA Swasta di Kecamatan Sambeng, 2020**

Desa/Kelurahan	Lembaga Sekolah	Gedung Sekolah	Ruang Kelas
(1)	(2)	(3)	(4)
1 Wateswinangun	-	-	-
2 Garung	-	-	-
3 Jatipandak	-	-	-
4 Pamotan	-	-	-
5 Selorejo	-	-	-
6 Kreteranggon	-	-	-
7 Barurejo	-	-	-
8 Candisari	-	-	-
9 Kedungwangi	-	-	-
10 Tengging	-	-	-
11 Semampirejo	-	-	-
12 Sidokumpul	-	-	-
13 Pasarlegi	-	-	-
14 Sumbersari	-	-	-
15 Pataan	-	-	-
16 Ardirejo	1	1	6
17 Nogojatisari	-	-	-
18 Gempolmanis	-	-	-
19 Kedungbanjar	-	-	-
20 Wudi	-	-	-
21 Wonorejo	-	-	-
22 Sekidang	-	-	-
<b>Jumlah</b>	<b>1</b>	<b>1</b>	<b>6</b>

Sumber : Dapodikdasmen



Lanjutan Tabel 4.1.11

Desa/Kelurahan	Rombongan Belajar	Murid	Guru	Rasio Murid - Guru Pupils Ratio
(1)	(5)	(6)	(7)	(8)
1 Wateswinangun	-	-	-	-
2 Garung	-	-	-	-
3 Jatipandak	-	-	-	-
4 Pamotan	-	-	-	-
5 Selorejo	-	-	-	-
6 Kreteranggon	-	-	-	-
7 Barurejo	-	-	-	-
8 Candisari	-	-	-	-
9 Kedungwangi	-	-	-	-
10 Tenggiring	-	-	-	-
11 Semampirejo	-	-	-	-
12 Sidokumpul	-	-	-	-
13 Pasarlegi	-	-	-	-
14 Sumbersari	-	-	-	-
15 Pataan	-	-	-	-
16 Ardirejo	6	151	9	17
17 Nogojatisari	-	-	-	-
18 Gempolmanis	-	-	-	-
19 Kedungbanjar	-	-	-	-
20 Wudi	-	-	-	-
21 Wonorejo	-	-	-	-
22 Sekidang	-	-	-	-
<b>Jumlah</b>	<b>6</b>	<b>151</b>	<b>9</b>	<b>17</b>

Sumber : Dapodikdasmen

**Tabel 4.1.12 Jumlah Sekolah, Murid, Guru dan Rasio Murid-Guru MA Swasta di Kecamatan Sambeng, 2020**

Desa/Kelurahan	Lembaga Sekolah	Gedung Sekolah	Ruang Kelas
(1)	(2)	(3)	(4)
1 Wateswinangun	-	-	-
2 Garung	-	-	-
3 Jatipandak	-	-	-
4 Pamotan	-	-	-
5 Selorejo	-	-	-
6 Kreteranggon	-	-	-
7 Barurejo	-	-	-
8 Candisari	-	-	-
9 Kedungwangi	1	1	2
10 Tengging	-	-	-
11 Semampirejo	-	-	-
12 Sidokumpul	-	-	-
13 Pasarlegi	-	-	-
14 Sumbersari	-	-	-
15 Pataan	-	-	-
16 Ardirejo	-	-	-
17 Nogojatisari	-	-	-
18 Gempolmanis	-	-	-
19 Kedungbanjar	-	-	-
20 Wudi	1	1	3
21 Wonorejo	-	-	-
22 Sekidang	-	-	-
<b>Jumlah</b>	<b>2</b>	<b>2</b>	<b>5</b>

Sumber : emispendis kemenag

Lanjutan Tabel 4.1.12

Desa/Kelurahan	Rombongan Belajar	Murid	Guru	Rasio Murid - Guru Pupils Ratio
(1)	(5)	(6)	(7)	(8)
1 Wateswinangun	-	-	-	-
2 Garung	-	-	-	-
3 Jatipandak	-	-	-	-
4 Pamotan	-	-	-	-
5 Selorejo	-	-	-	-
6 Kreteranggon	-	-	-	-
7 Barurejo	-	-	-	-
8 Candisari	-	-	-	-
9 Kedungwangi	3	15	2	8
10 Tengging	-	-	-	-
11 Semampirejo	-	-	-	-
12 Sidokumpul	-	-	-	-
13 Pasarlegi	-	-	-	-
14 Sumbersari	-	-	-	-
15 Pataan	-	-	-	-
16 Ardirejo	-	-	-	-
17 Nogojatisari	-	-	-	-
18 Gempolmanis	-	-	-	-
19 Kedungbanjar	-	-	-	-
20 Wudi	3	70	19	4
21 Wonorejo	-	-	-	-
22 Sekidang	-	-	-	-
<b>Jumlah</b>	<b>6</b>	<b>85</b>	<b>21</b>	<b>4</b>

Sumber : emispendis kemenag

**Tabel 4.1.13 Jumlah Sekolah, Murid, Guru dan Rasio Murid-Guru SMK Negeri di Kecamatan Sambeng, 2020**

Desa/Kelurahan	Lembaga Sekolah	Gedung Sekolah	Ruang Kelas
(1)	(2)	(3)	(4)
1 Wateswinangun	-	-	-
2 Garung	-	-	-
3 Jatipandak	-	-	-
4 Pamotan	-	-	-
5 Selorejo	-	-	-
6 Kreteranggon	-	-	-
7 Barurejo	-	-	-
8 Candisari	-	-	-
9 Kedungwangi	-	-	-
10 Tengging	-	-	-
11 Semampirejo	-	-	-
12 Sidokumpul	-	-	-
13 Pasarlegi	1	1	23
14 Sumbersari	-	-	-
15 Pataan	-	-	-
16 Ardirejo	-	-	-
17 Nogojatisari	-	-	-
18 Gempolmanis	-	-	-
19 Kedungbanjar	-	-	-
20 Wudi	-	-	-
21 Wonorejo	-	-	-
22 Sekidang	-	-	-
<b>Jumlah</b>	<b>1</b>	<b>1</b>	<b>23</b>

Sumber : Dapodikdasmen

Lanjutan Tabel 4.1.13

Desa/Kelurahan	Rombongan Belajar	Murid	Guru	Rasio Murid - Guru <i>Pupils Ratio</i>
(1)	(5)	(6)	(7)	(8)
1 Wateswinangun	-	-	-	-
2 Garung	-	-	-	-
3 Jatipandak	-	-	-	-
4 Pamotan	-	-	-	-
5 Selorejo	-	-	-	-
6 Kreteranggon	-	-	-	-
7 Barurejo	-	-	-	-
8 Candisari	-	-	-	-
9 Kedungwangi	-	-	-	-
10 Tengging	-	-	-	-
11 Semampirejo	-	-	-	-
12 Sidokumpul	-	-	-	-
13 Pasarlegi	32	946	59	16
14 Sumbersari	-	-	-	-
15 Pataan	-	-	-	-
16 Ardirejo	-	-	-	-
17 Nogojatisari	-	-	-	-
18 Gempolmanis	-	-	-	-
19 Kedungbanjar	-	-	-	-
20 Wudi	-	-	-	-
21 Wonorejo	-	-	-	-
22 Sekidang	-	-	-	-
<b>Jumlah</b>	32	946	59	16

Sumber : Dapodikdasmen

**Tabel 4.1.14 Kemudahan Untuk Mencapai Sarana Pendidikan Terdekat Bagi Desa/Kelurahan yang Tidak ada Sarana Pendidikan Menurut Desa/Kelurahan dan Jenjang Pendidikan di Kecamatan Sambeng, 2020**

Desa/Kelurahan	SD	MI	SMP	MTs
(1)	(2)	(3)	(4)	(5)
1 Wateswinangun	-	Sangat Mudah	Sangat Mudah	Sangat Mudah
2 Garung	-	-	Sangat Mudah	Sangat Mudah
3 Jatipandak	-	-	Sangat Mudah	Sangat Mudah
4 Pamotan	-	Sangat Mudah	Sangat Mudah	Sangat Mudah
5 Selorejo	-	Sangat Mudah	Sangat Mudah	Sangat Mudah
6 Kreteranggon	-	-	-	-
7 Barurejo	-	-	Mudah	Sangat Mudah
8 Candisari	-	-	Sangat Mudah	-
9 Kedungwangi	-	-	-	-
10 Tenggiring	-	-	Sangat Mudah	Sangat Mudah
11 Semampirejo	-	-	Sangat Mudah	Sangat Mudah
12 Sidokumpul	-	-	Sangat Mudah	-
13 Pasarlegi	-	Mudah	Sangat Mudah	Mudah
14 Sumbersari	-	Mudah	Sangat Mudah	Mudah
15 Pataan	-	Mudah	-	Mudah
16 Ardirejo	-	Sangat Mudah	Sangat Mudah	Mudah
17 Nogojatisari	-	Mudah	Mudah	Mudah
18 Gempolmanis	-	-	Mudah	-
19 Kedungbanjar	-	Mudah	Sangat Mudah	Sangat Mudah
20 Wudi	-	-	Mudah	-
21 Wonorejo	-	-	Mudah	Mudah
22 Sekidang	-	Mudah	Mudah	Mudah

Lanjutan Tabel 4.1.14

Desa/Kelurahan	SMA	MA	SMK	Akademi/ Perguruan Tinggi
(1)	(6)	(7)	(8)	(9)
1 Wateswinangun	Mudah	Sangat Mudah	Mudah	Mudah
2 Garung	Sangat Mudah	Sangat Mudah	Mudah	Mudah
3 Jatipandak	Mudah	Sangat Mudah	Mudah	Sulit
4 Pamotan	Mudah	Mudah	Mudah	Mudah
5 Selorejo	Sangat Mudah	Sangat Mudah	Sangat Mudah	Mudah
6 Kreteranggan	Sangat Mudah	Sangat Mudah	Sangat Mudah	Mudah
7 Barurejo	Mudah	Sulit	Mudah	Mudah
8 Candisari	Sangat Mudah	Sangat Mudah	Mudah	Sulit
9 Kedungwangi	Sangat Mudah	-	Mudah	Mudah
10 Tenggering	Sangat Mudah	Sangat Mudah	Mudah	Mudah
11 Semampirejo	Sangat Mudah	Sangat Mudah	Sangat Mudah	Mudah
12 Sidokumpul	Sangat Mudah	Sangat Mudah	Sangat Mudah	Mudah
13 Pasarlegi	Sangat Mudah	Sangat Mudah	-	Mudah
14 Sumbersari	Mudah	Mudah	Mudah	Mudah
15 Pataan	Mudah	Mudah	Mudah	Mudah
16 Ardirejo	-	Mudah	Mudah	Mudah
17 Nogojatisari	Mudah	Sulit	Mudah	Mudah
18 Gempolmanis	Mudah	Mudah	Mudah	Mudah
19 Kedungbanjar	Sangat Mudah	Sangat Mudah	Sulit	Mudah
20 Wudi	Mudah	-	Mudah	Mudah
21 Wonorejo	Sangat Mudah	Sangat Mudah	Mudah	Mudah
22 Sekidang	Mudah	Mudah	Mudah	Mudah

Sumber : BPS, Pendataan Potensi Desa (Podes) 2020

**Tabel 4.1.15 Jumlah Pondok Pesantren, Santri dan Ustadz di Kecamatan Sambeng, 2020**

Desa/Kelurahan	Pondok Pesantren	Santri	Ustadz
(1)	(2)	(3)	(4)
1 Wateswinangun	-	-	-
2 Garung	-	-	-
3 Jatipandak	-	-	-
4 Pamotan	-	-	-
5 Selorejo	-	-	-
6 Kreteranggon	-	-	-
7 Barurejo	-	-	-
8 Candisari	-	-	-
9 Kedungwangi	1	48	7
10 Tengging	-	-	-
11 Semampirejo	-	-	-
12 Sidokumpul	1	64	10
13 Pasarlegi	-	-	-
14 Sumbersari	-	-	-
15 Pataan	-	-	-
16 Ardirejo	-	-	-
17 Nogojatisari	-	-	-
18 Gempolmanis	-	-	-
19 Kedungbanjar	-	-	-
20 Wudi	-	-	-
21 Wonorejo	-	-	-
22 Sekidang	-	-	-
<b>Jumlah</b>	<b>2</b>	<b>112</b>	<b>17</b>

Sumber : KUA Kecamatan Sambeng



**Tabel 4.1.16 Jumlah Fasilitas Olahraga Menurut Desa dan Jenis Olahraga di Kecamatan Sambeng, 2020**

Desa/Kelurahan	Sepak Bola	Bola Volly	Bulu Tangkis
(1)	(2)	(3)	(4)
1 Wateswinangun	-	1	-
2 Garung	-	-	-
3 Jatipandak	-	1	-
4 Pamotan	-	1	-
5 Selorejo	1	1	-
6 Kreteranggon	1	1	-
7 Barurejo	-	1	-
8 Candisari	1	1	-
9 Kedungwangi	-	1	-
10 Tenggingring	1	1	-
11 Semampirejo	1	1	-
12 Sidokumpul	-	1	1
13 Pasarlegi	1	1	1
14 Sumbersari	-	1	-
15 Pataan	1	1	-
16 Ardirejo	1	1	1
17 Nogojatisari	1	1	-
18 Gempolmanis	-	1	-
19 Kedungbanjar	-	1	-
20 Wudi	1	1	-
21 Wonorejo	-	1	-
22 Sekidang	-	1	-
<b>Jumlah</b>	<b>10</b>	<b>21</b>	<b>3</b>

Sumber : BPS, Pendataan Potensi Desa (Podes) 2020

Lanjutan Tabel 4.1.16

Desa/Kelurahan	Tenis	Renang	Futsal	Bilyard	Jumlah
(1)	(5)	(6)	(7)	(8)	(9)
1 Wateswinangun	-	-	-	-	1
2 Garung	-	-	-	-	-
3 Jatipandak	-	-	-	-	1
4 Pamotan	-	-	-	-	1
5 Selorejo	-	-	-	-	2
6 Kreteranggon	-	-	-	-	2
7 Barurejo	-	-	-	-	1
8 Candisari	-	-	-	-	2
9 Kedungwangi	-	-	-	-	1
10 Tengging	-	-	-	-	2
11 Semampirejo	-	-	-	-	2
12 Sidokumpul	-	-	-	-	2
13 Pasarlegi	-	-	-	1	4
14 Sumpersari	-	-	-	1	2
15 Pataan	-	-	-	1	3
16 Ardirejo	-	-	-	1	4
17 Nogojatisari	-	-	-	-	2
18 Gempolmanis	-	-	-	1	2
19 Kedungbanjar	-	-	-	-	1
20 Wudi	-	-	1	-	3
21 Wonorejo	-	-	-	1	2
22 Sekidang	-	-	1	-	2
<b>Jumlah</b>	-	-	2	6	42

Sumber : BPS, Pendataan Potensi Desa (Podes) 2020

**Tabel 4.2.1 Jumlah Fasilitas Kesehatan Menurut Desa di Kecamatan Sambeng, 2020**

Desa/Kelurahan	Rumah Sakit Umum	Rumah Sakit Bersalin	Klinik	Klinik Rawat Inap
(1)	(2)	(3)	(4)	(5)
1 Wateswinangun	-	-	-	-
2 Garung	-	-	-	-
3 Jatipandak	-	-	-	-
4 Pamotan	-	-	-	-
5 Selorejo	-	-	-	-
6 Kreteranggon	-	-	-	-
7 Barurejo	-	-	-	-
8 Candisari	-	-	-	-
9 Kedungwangi	-	-	-	-
10 Tenggiring	-	-	-	-
11 Semampirejo	-	-	-	-
12 Sidokumpul	-	-	-	-
13 Pasarlegi	-	-	-	-
14 Sumbersari	-	-	-	-
15 Pataan	-	-	-	-
16 Ardirejo	-	-	-	-
17 Nogojatisari	-	-	-	-
18 Gempolmanis	-	-	-	-
19 Kedungbanjar	-	-	-	-
20 Wudi	-	-	-	-
21 Wonorejo	-	-	-	-
22 Sekidang	-	-	-	-
<b>Jumlah</b>	-	-	-	-

Sumber : BPS, Pendataan Potensi Desa (Podes) 2020

Lanjutan Tabel 4.2.1

Desa/Kelurahan	Puskesmas <i>Public Health Center</i>	Puskesmas Pembantu <i>Subsidiary of Public Health</i>	Apotek Pharmacy
(1)	(6)	(7)	(8)
1 Wateswinangun	-	-	-
2 Garung	-	1	-
3 Jatipandak	-	-	-
4 Pamotan	-	-	-
5 Selorejo	-	1	-
6 Kreteranggon	-	-	-
7 Barurejo	-	1	-
8 Candisari	-	-	-
9 Kedungwangi	-	-	-
10 Tenggiring	-	-	-
11 Semampirejo	-	-	-
12 Sidokumpul	-	1	-
13 Pasarlegi	-	-	-
14 Sumbersari	-	-	-
15 Pataan	-	-	1
16 Ardirejo	1	-	1
17 Nogojatisari	-	-	-
18 Gempolmanis	-	-	-
19 Kedungbanjar	-	-	-
20 Wudi	-	-	-
21 Wonorejo	-	1	-
22 Sekidang	-	-	-
<b>Jumlah</b>	1	5	2

Sumber : BPS, *Pendataan Potensi Desa (Podes) 2020*

Lanjutan Tabel 4.2.1

Desa/Kelurahan	Polindes	Poskesdes
(1)	(9)	(10)
1 Wateswinangun	-	1
2 Garung	-	-
3 Jatipandak	1	-
4 Pamotan	-	1
5 Selorejo	-	-
6 Kreteranggon	1	1
7 Barurejo	-	-
8 Candisari	1	-
9 Kedungwangi	1	1
10 Tenggiring	1	1
11 Semampirejo	1	1
12 Sidokumpul	-	-
13 Pasarlegi	1	-
14 Sumbersari	1	-
15 Pataan	-	1
16 Ardirejo	1	-
17 Nogojatisari	1	-
18 Gempolmanis	-	1
19 Kedungbanjar	1	-
20 Wudi	-	1
21 Wonorejo	-	-
22 Sekidang	-	1
<b>Jumlah</b>	<b>11</b>	<b>10</b>

Sumber : BPS, Pendataan Potensi Desa (Podes) 2020

**Tabel 4.2.2 Jumlah Tenaga Kesehatan Menurut Desa di Kecamatan Sambeng, 2019**

Desa/Kelurahan	Dokter	Bidan	Perawat	Dukun Bayi
(1)	(2)	(3)	(4)	(5)
1 Wateswinangun	-	1	-	1
2 Garung	-	1	-	1
3 Jatipandak	-	1	-	-
4 Pamotan	-	1	-	2
5 Selorejo	-	1	-	-
6 Kreteranggon	-	1	-	-
7 Barurejo	-	1	-	-
8 Candisari	-	1	-	1
9 Kedungwangi	-	1	-	1
10 Tengging	-	1	-	-
11 Semampirejo	-	1	-	-
12 Sidokumpul	-	1	-	-
13 Pasarlegi	-	1	-	-
14 Sumbersari	-	1	-	-
15 Pataan	-	1	-	1
16 Ardirejo	2	2	4	1
17 Nogojatisari	-	1	-	1
18 Gempolmanis	-	1	-	-
19 Kedungbanjar	-	1	-	-
20 Wudi	-	1	-	-
21 Wonorejo	-	1	-	-
22 Sekidang	-	1	-	-
<b>Jumlah</b>	<b>2</b>	<b>23</b>	<b>4</b>	<b>9</b>

Sumber : UPT Puskesmas Kecamatan Sambeng

**Tabel 4.2.3 Kemudahan Mencapai Sarana Kesehatan Terdekat Bagi Desa/Kelurahan yang Tidak ada Sarana Kesehatan Menurut Desa/Kelurahan dan Jenis Sarana Kesehatan di Kecamatan Sambeng, 2020**

Desa/Kelurahan	Rumah Sakit	Rumah Sakit Bersalin	Poliklinik/Balai Pengobatan
(1)	(2)	(3)	(4)
1 Wateswinangun	Mudah	Sangat Sulit	Mudah
2 Garung	Mudah	Sangat Sulit	Mudah
3 Jatipandak	Mudah	Sangat Sulit	Sangat Mudah
4 Pamotan	Mudah	Sangat Sulit	Sangat Mudah
5 Selorejo	Sulit	Sangat Sulit	Sangat Mudah
6 Kreteranggon	Mudah	Sangat Sulit	Sangat Mudah
7 Barurejo	Mudah	Sangat Sulit	Mudah
8 Candisari	Mudah	Sangat Sulit	Mudah
9 Kedungwangi	Mudah	Sangat Sulit	Mudah
10 Tenggiring	Mudah	Sangat Sulit	Sangat Mudah
11 Semampirejo	Sangat Mudah	Sangat Sulit	Sangat Mudah
12 Sidokumpul	Sangat Mudah	Sangat Sulit	Mudah
13 Pasarlegi	Sangat Mudah	Sangat Sulit	Mudah
14 Sumbersari	Mudah	Sangat Sulit	Mudah
15 Pataan	Mudah	Sangat Sulit	Mudah
16 Ardirejo	Mudah	Sangat Sulit	Mudah
17 Nogojatisari	Mudah	Sangat Sulit	Mudah
18 Gempolmanis	Mudah	Sangat Sulit	Mudah
19 Kedungbanjar	Sulit	Sangat Sulit	Mudah
20 Wudi	Mudah	Sangat Sulit	Mudah
21 Wonorejo	Mudah	Sangat Sulit	Mudah
22 Sekidang	Mudah	Sangat Sulit	Mudah

Sumber : BPS, Pendataan Potensi Desa (Podes) 2020

Lanjutan Tabel 4.2.3

Desa/Kelurahan	Puskesmas		Apotek
	Rawat Inap	Tanpa Rawat Inap	
(1)	(5)	(6)	(7)
1 Wateswinangun	Mudah	Mudah	Mudah
2 Garung	Sangat Mudah	Mudah	Sangat Mudah
3 Jatipandak	Mudah	Sulit	Mudah
4 Pamotan	Mudah	Mudah	Sangat Mudah
5 Selorejo	Mudah	Mudah	Sangat Mudah
6 Kreteranggon	Mudah	Mudah	Sangat Mudah
7 Barurejo	Mudah	Mudah	Mudah
8 Candisari	Sangat Mudah	Mudah	Sangat Mudah
9 Kedungwangi	Sangat Mudah	Mudah	Sangat Mudah
10 Tenggingring	Sangat Mudah	Mudah	Sangat Mudah
11 Semampirejo	Sangat Mudah	Mudah	Sangat Mudah
12 Sidokumpul	Mudah	Mudah	Mudah
13 Pasarlegi	Sangat Mudah	Mudah	Mudah
14 Sumpersari	Mudah	Mudah	Sangat Mudah
15 Pataan	Mudah	Mudah	-
16 Ardirejo	-	Mudah	-
17 Nogojatisari	Sangat Mudah	Mudah	Mudah
18 Gempolmanis	Mudah	Mudah	Mudah
19 Kedungbanjar	Mudah	Mudah	Sulit
20 Wudi	Mudah	Mudah	Mudah
21 Wonorejo	Mudah	Mudah	Mudah
22 Sekidang	Mudah	Mudah	Mudah

Sumber : BPS, Pendataan Potensi Desa (Podes) 2020



**Tabel 4.2.4 Banyaknya Warga Penderita Gizi Buruk Menurut Desa/Kelurahan di Kecamatan Sambeng, 2020**

Desa/Kelurahan	2018	2019
(1)	(2)	(3)
1 Wateswinangun	1	-
2 Garung	-	-
3 Jatipandak	1	-
4 Pamotan	2	-
5 Selorejo	-	-
6 Kreteranggon	-	-
7 Barurejo	-	-
8 Candisari	-	-
9 Kedungwangi	-	-
10 Tenggiring	2	-
11 Semampirejo	-	-
12 Sidokumpul	-	2
13 Pasarlegi	-	-
14 Sumbersari	-	-
15 Pataan	-	-
16 Ardirejo	-	-
17 Nogojatisari	-	-
18 Gempolmanis	-	-
19 Kedungbanjar	-	-
20 Wudi	-	-
21 Wonorejo	-	-
22 Sekidang	1	-
<b>Jumlah</b>	<b>7</b>	<b>2</b>

Sumber : BPS, Pendataan Potensi Desa (Podes) 2020

**Tabel 4.3.1 Jumlah Penduduk Menurut Agama di Kecamatan Sambeng, 2019**

Desa/Kelurahan	Islam	Katholik	Protestan	Hindu	Budha
(1)	(2)	(3)	(4)	(5)	(6)
1 Wateswinangun	3.498	-	-	1	1
2 Garung	2.300	-	-	-	-
3 Jatipandak	2.201	-	1	-	-
4 Pamotan	3.290	-	6	-	-
5 Selorejo	1.871	-	-	-	-
6 Kreteranggon	4.397	-	-	-	-
7 Barurejo	1.572	-	-	-	-
8 Candisari	3.635	-	1	-	-
9 Kedungwangi	4.092	-	4	-	-
10 Tenggingir	1.941	-	-	-	-
11 Semampirejo	2.402	-	-	-	-
12 Sidokumpul	3.248	1	1	-	3
13 Pasarlegi	1.902	-	6	-	-
14 Sumbersari	1.958	-	17	-	-
15 Pataan	3.662	-	38	-	-
16 Ardirejo	3.476	1	15	-	-
17 Nogojatisari	2.181	-	-	-	-
18 Gempolmanis	2.583	-	-	-	-
19 Kedungbanjar	302	-	-	-	-
20 Wudi	2.057	-	-	-	-
21 Wonorejo	1.675	-	2	-	-
22 Sekidang	814	-	-	-	-
<b>Jumlah</b>	<b>55.057</b>	<b>2</b>	<b>91</b>	<b>1</b>	<b>4</b>

Sumber : KUA/PPAI Kecamatan Sambeng

**Tabel 4.3.2 Jumlah Tempat Peribadatan di Kecamatan Sambeng, 2020**

Desa/Kelurahan	Masjid/ Mushola	Gereja	Pura	Wihara	Lainnya
(1)	(2)	(3)	(4)	(5)	(6)
1 Wateswinangun	9	-	-	-	-
2 Garung	11	-	-	-	-
3 Jatipandak	10	-	-	-	-
4 Pamotan	8	-	-	-	-
5 Selorejo	8	-	-	-	-
6 Kreteranggon	26	-	-	-	-
7 Barurejo	9	-	-	-	-
8 Candisari	16	-	-	-	-
9 Kedungwangi	8	-	-	-	-
10 Tenggiring	8	-	-	-	-
11 Semampirejo	9	-	-	-	-
12 Sidokumpul	14	-	-	-	-
13 Pasarlegi	8	-	-	-	-
14 Sumbersari	12	-	-	-	-
15 Pataan	17	-	-	-	-
16 Ardirejo	14	-	-	-	-
17 Nogojatisari	8	-	-	-	-
18 Gempolmanis	14	-	-	-	-
19 Kedungbanjar	2	-	-	-	-
20 Wudi	12	-	-	-	-
21 Wonorejo	8	-	-	-	-
22 Sekidang	5	-	-	-	-
<b>Jumlah</b>	<b>236</b>	-	-	-	-

Sumber : KUA/PPAI Kecamatan Sambeng

**Tabel 4.3.3 Jumlah Nikah, Talak, Cerai, dan Rujuk di Kecamatan Sambeng, 2019**

Desa/Kelurahan	Nikah	Talak	Cerai	Rujuk	Jumlah
(1)	(2)	(3)	(4)	(5)	(6)
1 Wateswinangun	22	-	2	-	24
2 Garung	14	-	1	-	15
3 Jatipandak	15	1	1	-	17
4 Pamotan	23	-	1	-	24
5 Selorejo	9	-	-	-	9
6 Kreteranggon	34	2	2	-	38
7 Barurejo	7	1	-	-	8
8 Candisari	22	-	3	-	25
9 Kedungwangi	33	2	3	-	38
10 Tenggingir	21	1	2	-	24
11 Semampirejo	23	1	-	-	24
12 Sidokumpul	17	1	2	-	20
13 Pasarlegi	15	1	1	-	17
14 Sumbersari	16	1	2	-	19
15 Pataan	18	1	3	-	22
16 Ardirejo	23	2	4	-	29
17 Nogojatisari	17	1	3	-	21
18 Gempolmanis	12	1	1	-	14
19 Kedungbanjar	5	-	-	-	5
20 Wudi	12	1	1	-	14
21 Wonorejo	16	-	1	-	17
22 Sekidang	8	-	-	-	8
<b>Jumlah</b>	<b>382</b>	<b>17</b>	<b>33</b>	<b>-</b>	<b>432</b>

Sumber : KUA/PPAI Kecamatan Sambeng

**Tabel 4.4.1 Banyaknya Desa/Kelurahan Menurut Keberadaan Penerangan Jalan Utama Desa/Kelurahan di Kecamatan Sambeng, 2018, 2019, dan 2020**

Penerangan Jalan Utama	2018	2019	2020
(1)	(2)	(3)	(4)

**Sumber Penerangan Jalan Utama**

Listrik Pemerintah	22	22	13
Listrik Non Pemerintah	-	-	8
Non Listrik	-	-	1

Sumber : BPS, Pendataan Potensi Desa (Podes) 2018, 2019, dan 2020

**Tabel 4.4.2 Banyaknya Desa/Kelurahan Menurut Jenis Bahan Bakar untuk Memasak yang Digunakan Oleh Sebagian Besar Keluarga di Kecamatan Sambeng, 2018, 2019, dan 2020**

Jenis Bahan Bakar	2018	2019	2020
(1)	(2)	(3)	(4)
Gas Kota	-	-	-
LPG 3 Kg	22	22	22
LPG lebih dari 3 Kg	-	-	-
Minyak Tanah	-	-	-
Kayu Bakar	-	-	-
Lainnya	-	-	-

Sumber : BPS, Pendataan Potensi Desa (Podes) 2018, 2019, dan 2020

**Tabel 4.4.3 Banyaknya Desa/Kelurahan Menurut Sumber Air Minum Sebagian Besar Keluarga di Kecamatan Sambeng, 2019 dan 2020**

Sumber Air Minum	2019	2020
(1)	(2)	(3)
Air Kemasan Bermerk	-	-
Air Isi Ulang	16	20
Ledeng dengan Meteran	-	-
Ledeng tanpa Meteran	-	-
Sumur Bor atau Pempa	5	1
Sumur	1	-
Mata Air	-	-
Sungai/Danau/Kolam/ Waduk/Situ	-	1
Air Hujan	-	-
Lainnya	-	-

Sumber : BPS, Pendataan Potensi Desa (Podes) 2019 dan 2020

**Tabel 4.4.4 Banyaknya Desa/Kelurahan Menurut Penggunaan Fasilitas Tempat Buang Air Besar Sebagian Besar Keluarga di Kecamatan Sambeng, 2018, 2019, dan 2020**

Fasilitas Tempat Buang Air Besar	2018	2019	2020
(1)	(2)	(3)	(4)
<b>Jamban</b>	<b>22</b>	<b>22</b>	<b>22</b>
Sendiri	22	22	22
Bersama	-	-	-
Umum	-	-	-
<b>Bukan Jamban</b>	-	-	-

Sumber : BPS, Pendataan Potensi Desa (Podes) 2018, 2019, dan 2020



**Tabel 4.4.5 Banyaknya Desa/Kelurahan yang Memiliki Kelompok Kegiatan Olahraga Menurut Jenis Olahraga dan Ketersediaan Fasilitas/Lapangan di Kecamatan Sambeng, 2020**

Jenis Olahraga	Kondisi Fasilitas/Lapangan Olahraga			Tidak Ada Fasilitas/Lapangan Olahraga
	Baik	Rusak Sedang	Rusak Parah	
(1)	(2)	(3)	(4)	(5)
Sepak Bola	7	3	-	12
Bola Voli	20	1	-	1
Bulu Tangkis	3	-	-	19
Bola Basket	-	-	-	-
Tenis Lapangan	-	-	-	-
Tenis Meja	2	-	1	19
Futsal	2	-	-	20
Renang	-	-	-	-
Bela Diri (pencak silat, karate, dll)	2	-	-	20
Bilyard	5	1	-	16
Pusat Kebugaran (senam, fitness, aerobik, dll)	-	-	-	-
Lainnya	-	-	-	-

Sumber : Sumber : BPS, Pendataan Potensi Desa (Podes) 2020







---

## ULASAN

Subsektor tanaman bahan makanan merupakan salah satu sub sektor pada sektor pertanian. Sub Sektor ini mencakup tanaman padi, jagung, kedelai, kacang tanah, kacang hijau, tembakau jawa dan tebu. Di Kecamatan Sambeng Padi dan jagung merupakan komoditas andalan sebagian besar penduduk yang bermata pencaharian petani.

Luas lahan pertanian di Kecamatan Sambeng 5.057,98 Ha (36,18%) dari luas Wilayah Kecamatan Sambeng yaitu 13.976,16 Ha. Dari luas lahan pertanian tersebut 67,4 % atau 3.408,84 Ha merupakan lahan sawah sedangkan sisanya 1.649,14 Ha (32,6 %) merupakan lahan pertanian bukan sawah. Seluruh lahan sawah di Kecamatan Sambeng mendapat pengairan teknis maupun setengah teknis.

**Tabel 5.1.1 Luas Wilayah Menurut Jenis Penggunaan Lahan di Kecamatan Sambeng (Ha), 2019**

Desa/Kelurahan	Lahan Pertanian		Lahan Bukan Pertanian	Jumlah
	Sawah	Bukan Sawah		
(1)	(2)	(3)	(4)	(5)
1 Wateswinangun	248,26	68,92	-	317,18
2 Garung	132,30	57,99	-	190,29
3 Jatipandak	71,97	27,97	-	99,94
4 Pamotan	187,67	88,26	-	275,93
5 Selorejo	116,84	72,12	-	188,96
6 Kreteranggon	254,36	27,52	-	281,88
7 Barurejo	106,31	34,60	-	140,91
8 Candisari	246,21	160,88	-	407,09
9 Kedungwangi	201,17	89,76	-	290,93
10 Tenggingring	104,66	53,26	-	157,92
11 Semampirejo	242,29	7,60	-	249,89
12 Sidokumpul	276,60	125,30	-	401,90
13 Pasarlegi	141,40	59,84	-	201,24
14 Sumbersari	159,36	66,81	-	226,17
15 Pataan	198,10	92,67	-	290,77
16 Ardirejo	182,55	120,50	-	303,05
17 Nogojatisari	133,08	102,22	-	235,30
18 Gempolmanis	164,26	82,52	-	246,78
19 Kedungbanjar	30,24	44,94	-	75,18
20 Wudi	107,95	138,54	-	246,49
21 Wonorejo	87,24	107,66	-	194,90
22 Sekidang	16,02	19,26	-	35,28
<b>Jumlah</b>	<b>3.408,84</b>	<b>1.649,14</b>	<b>-</b>	<b>5.057,98</b>

Sumber : UPT Dinas Pertanian dan Kehutanan Kecamatan Sambeng

Lanjutan Tabel 5.1.1

Desa/Kelurahan	Bangunan, Pekarangan dan Halaman	Hutan Negara	Rawa Tidak Ditanami	Lainnya (Kuburan, Lapangan, dsb)	Jumlah
(1)	(6)	(7)	(8)	(9)	(10)
1 Wateswinangun	30,26	98,40	-	8,00	453,84
2 Garung	20,68	1.130,40	-	4,22	1.345,59
3 Jatipandak	25,50	375,60	-	5,46	506,50
4 Pamotan	30,20	210,10	-	6,05	522,28
5 Selorejo	18,36	337,01	-	6,70	551,03
6 Kreteranggon	30,13	141,22	-	20,15	473,38
7 Barurejo	24,23	260,04	-	6,40	431,58
8 Candisari	24,43	314,30	-	11,50	757,32
9 Kedungwangi	40,51	225,00	-	17,25	573,69
10 Tenggiring	16,84	27,90	-	3,42	206,08
11 Semampirejo	18,65	111,00	-	10,36	389,90
12 Sidokumpul	32,46	78,70	-	9,50	522,56
13 Pasarlegi	26,37	138,80	-	5,57	371,98
14 Sumbersari	16,42	167,10	-	13,10	422,79
15 Pataan	27,68	979,90	-	9,37	1.307,72
16 Ardirejo	41,28	298,70	-	8,67	651,70
17 Nogojatisari	18,80	1.198,30	-	8,10	1.460,50
18 Gempolmanis	25,55	753,00	-	7,82	1.033,15
19 Kedungbanjar	3,33	525,00	-	3,04	606,55
20 Wudi	23,40	397,70	-	42,16	709,75
21 Wonorejo	19,97	445,30	-	84,25	744,42
22 Sekidang	8,00	184,66	-	186,30	414,24
<b>Jumlah</b>	523,05	8.398,13	-	477,39	14.456,55

Sumber : UPT Dinas Pertanian dan Kehutanan Kecamatan Sambeng

**Tabel 5.1.2 Luas Lahan Sawah menurut Jenis Pengairan di Kecamatan Sambeng (Ha), 2019**

Desa/Kelurahan	Jenis Pengairan				Jumlah
	Teknis	Setengah Teknis	Sederhana	Tadah Hujan	
(1)	(2)			(3)	(5)
1 Wateswinangun	-	-	-	248,26	248,26
2 Garung	-	-	-	132,30	132,30
3 Jatipandak	-	-	-	71,97	71,97
4 Pamotan	-	-	-	187,67	187,67
5 Selorejo	-	-	-	116,84	116,84
6 Kreteranggon	-	-	-	254,36	254,36
7 Barurejo	-	-	-	106,31	106,31
8 Candisari	-	-	2,00	244,21	246,21
9 Kedungwangi	-	-	20,00	181,17	201,17
10 Tengging	-	-	10,00	94,66	104,66
11 Semampirejo	-	-	-	242,29	242,29
12 Sidokumpul	-	-	-	276,60	276,60
13 Pasarlegi	-	-	66,25	75,15	141,40
14 Sumbersari	-	-	26,00	133,36	159,36
15 Pataan	-	-	104,43	93,67	198,10
16 Ardirejo	-	-	25,00	157,55	182,55
17 Nogojatisari	-	-	45,00	88,08	133,08
18 Gempolmanis	-	-	-	164,26	164,26
19 Kedungbanjar	-	-	-	30,24	30,24
20 Wudi	-	-	-	107,95	107,95
21 Wonorejo	-	-	-	87,24	87,24
22 Sekidang	-	-	-	16,02	16,02
<b>Jumlah</b>	-	-	<b>298,68</b>	<b>3.110,16</b>	<b>3.408,84</b>

Sumber : UPT Dinas Pertanian dan Kehutanan Kecamatan Sambeng



**Tabel 5.1.3 Luas Panen, Produksi dan Produktivitas Padi di Kecamatan Sambeng (Ha), 2019**

Desa/Kelurahan	Luas Panen	Produksi	Produktivitas
(1)	(2)	(3)	(4)
1 Wateswinangun	335	2.356,73	7,04
2 Garung	190	1.336,65	7,04
3 Jatipandak	141	991,94	7,04
4 Pamotan	289	2.033,12	7,04
5 Selorejo	292	2.054,22	7,04
6 Kreteranggon	344	2.420,04	7,04
7 Barurejo	203	1.428,11	7,04
8 Candisari	346	2.434,11	7,04
9 Kedungwangi	298	2.096,43	7,04
10 Tenggiring	189	1.329,62	7,04
11 Semampirejo	316	2.223,06	7,04
12 Sidokumpul	361	2.539,64	7,04
13 Pasarlegi	212	1.491,42	7,04
14 Sumbersari	229	1.611,02	7,04
15 Pataan	274	1.927,59	7,04
16 Ardirejo	273	1.920,56	7,04
17 Nogojatisari	269	1.892,42	7,04
18 Gempolmanis	305	2.145,68	7,04
19 Kedungbanjar	58	408,03	7,04
20 Wudi	161	1.132,64	7,04
21 Wonorejo	134	942,69	7,04
22 Sekidang	66	464,31	7,04
<b>Jumlah</b>	<b>5.285</b>	<b>37.180,03</b>	<b>7,04</b>

Sumber : UPT Dinas Pertanian dan Kehutanan Kecamatan Sambeng

**Tabel 5.1.4 Luas Panen, Produksi dan Produktivitas Jagung di Kecamatan Sambeng (Ha), 2019**

Desa/Kelurahan	Luas Panen	Produksi	Produktivitas
(1)	(2)	(3)	(4)
1 Wateswinangun	402	3.578,60	8,90
2 Garung	306	2.724,01	8,90
3 Jatipandak	280	2.492,56	8,90
4 Pamotan	419	3.729,94	8,90
5 Selorejo	315	2.804,13	8,90
6 Kreteranggon	356	3.169,11	8,90
7 Barurejo	313	2.786,33	8,90
8 Candisari	351	3.124,60	8,90
9 Kedungwangi	329	2.928,76	8,90
10 Tengging	249	2.216,60	8,90
11 Semampirejo	241	2.145,38	8,90
12 Sidokumpul	310	2.759,62	8,90
13 Pasarlegi	248	2.207,70	8,90
14 Sumbersari	298	2.652,80	8,90
15 Pataan	327	2.910,95	8,90
16 Ardirejo	278	2.474,76	8,90
17 Nogojatisari	275	2.448,05	8,90
18 Gempolmanis	268	2.385,74	8,90
19 Kedungbanjar	255	2.270,01	8,90
20 Wudi	333	2.964,37	8,90
21 Wonorejo	299	2.661,70	8,90
22 Sekidang	239	2.127,58	8,90
<b>Jumlah</b>	<b>6.691</b>	<b>59.563,30</b>	<b>8,90</b>

Sumber : UPT Dinas Pertanian dan Kehutanan Kecamatan Sambeng

**Tabel 5.1.5 Luas Panen, Produksi dan Produktivitas Kedelai di Kecamatan Sambeng (Ha), 2019**

Desa/Kelurahan	Luas Panen	Produksi	Produktivitas
(1)	(2)	(3)	(4)
1 Wateswinangun	0	0,00	0,00
2 Garung	0	0,00	0,00
3 Jatipandak	23	35,01	1,52
4 Pamotan	20	30,44	1,52
5 Selorejo	58	88,28	1,52
6 Kreteranggon	22	33,48	1,52
7 Barurejo	17	25,87	1,52
8 Candisari	32	48,70	1,52
9 Kedungwangi	18	27,40	1,52
10 Tenggiring	25	38,05	1,52
11 Semampirejo	4	6,09	1,52
12 Sidokumpul	9	13,70	1,52
13 Pasarlegi	17	25,87	1,52
14 Summersari	14	21,31	1,52
15 Pataan	17	25,87	1,52
16 Ardirejo	9	13,70	1,52
17 Nogojatisari	19	28,92	1,52
18 Gempolmanis	22	33,48	1,52
19 Kedungbanjar	9	13,70	1,52
20 Wudi	10	15,22	1,52
21 Wonorejo	8	12,18	1,52
22 Sekidang	11	16,74	1,52
<b>Jumlah</b>	<b>364</b>	<b>554,01</b>	<b>1,52</b>

Sumber : UPT Dinas Pertanian dan Kehutanan Kecamatan Sambeng

**Tabel 5.1.6 Luas Panen, Produksi dan Produktivitas Kacang Tanah di Kecamatan Sambeng (Ha), 2019**

Desa/Kelurahan	Luas Panen	Produksi	Produktivitas
(1)	(2)	(3)	(4)
1 Wateswinangun	2	2,96	1,48
2 Garung	5	7,40	1,48
3 Jatipandak	6	8,88	1,48
4 Pamotan	9	13,32	1,48
5 Selorejo	6	8,88	1,48
6 Kreteranggon	7	10,36	1,48
7 Barurejo	17	25,16	1,48
8 Candisari	25	37,00	1,48
9 Kedungwangi	10	14,80	1,48
10 Tenggiring	10	14,80	1,48
11 Semampirejo	0	0,00	0,00
12 Sidokumpul	5	7,40	1,48
13 Pasarlegi	15	22,20	1,48
14 Sumbersari	8	11,84	1,48
15 Pataan	15	22,20	1,48
16 Ardirejo	13	19,24	1,48
17 Nogojatisari	14	20,72	1,48
18 Gempolmanis	13	19,24	1,48
19 Kedungbanjar	17	25,16	1,48
20 Wudi	20	29,60	1,48
21 Wonorejo	9	13,32	1,48
22 Sekidang	26	38,48	1,48
<b>Jumlah</b>	<b>252</b>	<b>372,96</b>	<b>1,48</b>

Sumber : UPT Dinas Pertanian dan Kehutanan Kecamatan Sambeng

**Tabel 5.1.7 Luas Panen, Produksi dan Produktivitas Kacang Hijau di Kecamatan Sambeng (Ha), 2019**

Desa/Kelurahan	Luas Panen	Produksi	Produktivitas
(1)	(2)	(3)	(4)
1 Wateswinangun	2	2,70	1,35
2 Garung	-	-	-
3 Jatipandak	-	-	-
4 Pamotan	-	-	-
5 Selorejo	2	2,70	1,35
6 Kreteranggon	-	-	-
7 Barurejo	-	-	-
8 Candisari	3	4,05	1,35
9 Kedungwangi	-	-	-
10 Tenggiring	4	5,40	1,35
11 Semampirejo	3	4,05	1,35
12 Sidokumpul	-	-	-
13 Pasarlegi	-	-	-
14 Sumbersari	3	4,05	1,35
15 Pataan	-	-	-
16 Ardirejo	3	4,05	1,35
17 Nogojatisari	-	-	-
18 Gempolmanis	3	4,05	1,35
19 Kedungbanjar	-	-	-
20 Wudi	2	2,70	1,35
21 Wonorejo	3	4,05	1,35
22 Sekidang	-	-	-
<b>Jumlah</b>	<b>28</b>	<b>37,80</b>	<b>1,35</b>

Sumber : UPT Dinas Pertanian dan Kehutanan Kecamatan Sambeng

**Tabel 5.1.8 Luas Panen, Produksi dan Produktivitas Tembakau Jawa di Kecamatan Sambeng (Ha), 2019**

Desa/Kelurahan	Luas Panen	Produksi	Produktivitas
(1)	(2)	(3)	(4)
1 Wateswinangun	113	1.921,00	17,00
2 Garung	-	-	-
3 Jatipandak	25	425,00	17,00
4 Pamotan	85	1.445,00	17,00
5 Selorejo	91	1.547,00	17,00
6 Kreteranggon	125	2.125,00	17,00
7 Barurejo	-	-	-
8 Candisari	45	765,00	17,00
9 Kedungwangi	108	1.836,00	17,00
10 Tengging	62	1.054,00	17,00
11 Semampirejo	75	1.275,00	17,00
12 Sidokumpul	79	1.343,00	17,00
13 Pasarlegi	-	-	-
14 Sumbersari	-	-	-
15 Pataan	-	-	-
16 Ardirejo	-	-	-
17 Nogojatisari	-	-	-
18 Gempolmanis	45	765,00	17,00
19 Kedungbanjar	-	-	-
20 Wudi	-	-	-
21 Wonorejo	-	-	-
22 Sekidang	-	-	-
<b>Jumlah</b>	<b>853</b>	<b>14.501,00</b>	<b>17,00</b>

Sumber : UPT Dinas Pertanian dan Kehutanan Kecamatan Sambeng

**Tabel 5.1.9 Luas Panen, Produksi dan Produktivitas Tebu di Kecamatan Sambeng (Ha), 2019**

Desa/Kelurahan	Luas Panen	Produksi	Produktivitas
(1)	(2)	(3)	(4)
1 Wateswinangun	14	1.190,00	85,00
2 Garung	39	3.315,00	85,00
3 Jatipandak	45	3.825,00	85,00
4 Pamotan	48	4.080,00	85,00
5 Selorejo	55	4.675,00	85,00
6 Kreteranggon	105	8.925,00	85,00
7 Barurejo	73	6.205,00	85,00
8 Candisari	153	13.005,00	85,00
9 Kedungwangi	127	10.795,00	85,00
10 Tenggiring	12	1.020,00	85,00
11 Semampirejo	14	1.190,00	85,00
12 Sidokumpul	18	1.530,00	85,00
13 Pasarlegi	54	4.590,00	85,00
14 Summersari	137	11.645,00	85,00
15 Pataan	74	6.290,00	85,00
16 Ardirejo	72	6.120,00	85,00
17 Nogojatisari	190	16.150,00	85,00
18 Gempolmanis	65	5.525,00	85,00
19 Kedungbanjar	7	595,00	85,00
20 Wudi	15	1.275,00	85,00
21 Wonorejo	25	2.125,00	85,00
22 Sekidang	8	680,00	85,00
<b>Jumlah</b>	<b>1.350</b>	<b>114.750,00</b>	<b>85,00</b>

Sumber : UPT Dinas Pertanian dan Kehutanan Kecamatan Sambeng

**Tabel 5.1.10 Luas Panen, Produksi dan Produktivitas Kangkung Darat di Kecamatan Sambeng (Ha), 2019**

Desa/Kelurahan	Luas Panen	Produksi	Produktivitas
(1)	(2)	(3)	(4)
1 Wateswinangun	-	-	-
2 Garung	-	-	-
3 Jatipandak	-	-	-
4 Pamotan	20	*	*
5 Selorejo	20	*	*
6 Kreteranggon	25	*	*
7 Barurejo	10	*	*
8 Candisari	20	*	*
9 Kedungwangi	-	-	-
10 Tengging	-	-	-
11 Semampirejo	-	-	-
12 Sidokumpul	-	-	-
13 Pasarlegi	-	-	-
14 Sumbersari	-	-	-
15 Pataan	-	-	-
16 Ardirejo	-	-	-
17 Nogojatisari	15	*	*
18 Gempolmanis	20	*	*
19 Kedungbanjar	-	-	-
20 Wudi	-	-	-
21 Wonorejo	-	-	-
22 Sekidang	-	-	-
<b>Jumlah</b>	<b>130</b>	-	-

Sumber : UPT Dinas Pertanian dan Kehutanan Kecamatan Sambeng



**Tabel 5.2.1 Populasi Ternak Besar dan Kecil (Ekor) di Kecamatan Sambeng, 2019**

Desa/Kelurahan	Sapi Potong	Kerbau	Kambing	Domba	Kuda
(1)	(2)	(3)	(4)	(5)	(6)
1 Wateswinangun	280	-	236	90	-
2 Garung	302	-	151	114	-
3 Jatipandak	317	-	132	84	-
4 Pamotan	492	-	149	99	-
5 Selorejo	302	-	152	125	-
6 Kreteranggon	431	-	265	89	-
7 Barurejo	426	-	129	99	-
8 Candisari	690	-	134	111	-
9 Kedungwangi	697	-	589	157	-
10 Tenggiring	319	-	161	101	-
11 Semampirejo	503	-	115	112	-
12 Sidokumpul	614	-	155	107	-
13 Pasarlegi	321	-	125	100	-
14 Sumbersari	530	-	374	116	-
15 Pataan	307	-	152	99	-
16 Ardirejo	328	-	444	97	-
17 Nogojatisari	577	-	192	89	-
18 Gempolmanis	768	-	140	71	-
19 Kedungbanjar	238	-	145	61	-
20 Wudi	584	-	135	80	-
21 Wonorejo	278	-	177	103	-
22 Sekidang	301	-	137	78	-
<b>Jumlah</b>	<b>9.605</b>	<b>-</b>	<b>4.389</b>	<b>2.182</b>	<b>-</b>

Sumber : UPT Dinas Peternakan dan Kesehatan Kabupaten Lamongan

**Tabel 5.2.2 Populasi Unggas (Ekor) di Kecamatan Sambeng, 2019**

Desa/Kelurahan	Ayam Buras	Ayam Pedaging	Ayam Petelur	Itik	Itik Manila
(1)	(2)	(3)	(4)	(5)	(6)
1 Wateswinangun	1.783	-	-	98	30
2 Garung	1.144	178.885	-	164	56
3 Jatipandak	2.385	-	-	116	102
4 Pamotan	1.397	-	-	107	95
5 Selorejo	1.471	-	-	146	60
6 Kreteranggon	1.234	132.517	-	112	58
7 Barurejo	1.216	149.176	-	111	21
8 Candisari	1.237	160.345	-	352	27
9 Kedungwangi	1.457	494.244	-	197	108
10 Tenggiring	2.234	141.795	-	725	34
11 Semampirejo	2.037	-	-	139	64
12 Sidokumpul	1.246	-	-	108	37
13 Pasarlegi	2.393	-	-	811	99
14 Sumpersari	1.918	-	-	142	41
15 Pataan	1.217	162.866	-	143	59
16 Ardirejo	2.203	141.784	212	98	31
17 Nogojatisari	1.514	171.465	1.110	97	85
18 Gempolmanis	1.223	178.883	-	107	46
19 Kedungbanjar	2.177	-	-	92	43
20 Wudi	2.362	-	-	116	87
21 Wonorejo	2.131	-	-	124	65
22 Sekidang	1.234	-	-	102	63
<b>Jumlah</b>	<b>37.213</b>	<b>1.911.960</b>	<b>1.322</b>	<b>4.207</b>	<b>1.311</b>

Sumber : UPT Dinas Peternakan dan Kesehatan Kabupaten Lamongan

**Tabel 5.3.1 Jumlah Kelompok Tani Menurut Kelas di Kecamatan Sambeng, 2019**

Desa/Kelurahan	Jumlah Kelompok Tani	Kelas			
		Pemula	Lanjut	Madya	Utama
(1)	(2)	(3)	(4)	(5)	(6)
1 Wateswinangun	6	2	4	-	-
2 Garung	3	1	2	-	-
3 Jatipandak	3	-	3	-	-
4 Pamotan	6	1	5	-	-
5 Selorejo	6	-	6	-	-
6 Kreteranggon	9	-	9	-	-
7 Barurejo	6	4	2	-	-
8 Candisari	6	-	5	1	-
9 Kedungwangi	5	1	3	1	-
10 Tenggingring	4	-	4	-	-
11 Semampirejo	4	-	4	-	-
12 Sidokumpul	5	-	5	-	-
13 Pasarlegi	4	1	3	-	-
14 Sumbersari	3	-	3	-	-
15 Pataan	8	-	8	-	-
16 Ardirejo	8	-	8	-	-
17 Nogojatisari	6	-	6	-	-
18 Gempolmanis	8	-	8	-	-
19 Kedungbanjar	2	-	2	-	-
20 Wudi	4	2	2	-	-
21 Wonorejo	3	-	3	-	-
22 Sekidang	3	-	3	-	-
<b>Jumlah</b>	<b>112</b>	<b>12</b>	<b>98</b>	<b>2</b>	<b>-</b>

Sumber : UPT Dinas Pertanian dan Kehutanan Kecamatan Sambeng

**Tabel 5.3.2 Jumlah Alat-Alat Pertanian di Kecamatan Sambeng, 2019**

Desa/Kelurahan	Hand Sprayer	Pompa Air	Hand Traktor	Pedal Treser	RMU/ Huller
(1)	(2)	(3)	(4)	(5)	(6)
1 Wateswinangun	125	23	32	8	3
2 Garung	128	14	9	-	1
3 Jatipandak	40	9	8	-	1
4 Pamotan	62	13	11	-	1
5 Selorejo	37	9	6	-	1
6 Kreteranggon	221	15	13	-	3
7 Barurejo	31	12	11	1	1
8 Candisari	76	14	15	2	3
9 Kedungwangi	57	13	16	1	1
10 Tengginging	49	14	9	-	1
11 Semampirejo	108	21	13	3	1
12 Sidokumpul	87	17	15	6	2
13 Pasarlegi	58	12	7	2	1
14 Sumbersari	33	7	9	-	1
15 Pataan	51	9	10	-	1
16 Ardirejo	31	7	9	4	3
17 Nogojatisari	39	7	8	-	2
18 Gempolmanis	40	11	7	5	2
19 Kedungbanjar	8	8	3	1	1
20 Wudi	17	7	6	11	1
21 Wonorejo	15	8	7	7	1
22 Sekidang	10	7	5	1	1
<b>Jumlah</b>	<b>1.323</b>	<b>257</b>	<b>229</b>	<b>52</b>	<b>33</b>

Sumber : UPT Dinas Pertanian dan Kehutanan Kecamatan Sambeng

**Tabel 5.3.3 Banyaknya Embung Desa Menurut Desa/Kelurahan di Kecamatan Sambeng, 2019 dan 2020**

Desa/Kelurahan	2019	2020
(1)	(2)	(3)
1 Wateswinangun	2	2
2 Garung	-	-
3 Jatipandak	1	1
4 Pamotan	-	-
5 Selorejo	2	2
6 Kreteranggon	2	2
7 Barurejo	4	4
8 Candisari	-	-
9 Kedungwangi	-	-
10 Tenggiring	-	-
11 Semampirejo	-	-
12 Sidokumpul	2	2
13 Pasarlegi	-	-
14 Sumbersari	1	-
15 Pataan	-	-
16 Ardirejo	1	-
17 Nogojatisari	2	2
18 Gempolmanis	3	3
19 Kedungbanjar	-	-
20 Wudi	2	2
21 Wonorejo	2	4
22 Sekidang	1	1
<b>Jumlah</b>	<b>25</b>	<b>25</b>

Sumber : BPS, Pendataan Potensi Desa (Podes) 2019 dan 2020



# INDUSTRI DAN ENERGI

6







## ULASAN

Pada tahun 2020, jumlah industri kecil / kerajinan rumah tangga di Kecamatan Sambeng sebanyak 1.326 usaha, industri sedang sebanyak 11 usaha dan tidak ada industri besar. Industri kecil yang terbesar berada di Desa Kreteranggon yaitu sebanyak 425 usaha. Sedangkan jumlah industri kecil yang paling sedikit berada di Desa Sidokumpul dan Ardirejo yaitu sebanyak 2 usaha. Industri Kerajinan yang mendominasi adalah industri anyaman yaitu sebanyak 1.311 usaha.

Perusahaan industri terbanyak yaitu pada usaha mikro/kecil dengan tenaga kerja 1-19 orang sebanyak 1.315 usaha, sedangkan industri sedang berjumlah 11 perusahaan dengan tenaga kerja 20- 99 orang, selanjutnya industri besar/sedang yang mempunyai pekerja diatas 100 orang tidak ada satupun perusahaan.

Sektor industri di Kecamatan Sambeng kurang secara kuantitas masih sangat sedikit. Kondisi topografi dan letak geografis menjadi salah satu alasan dimana masyarakat di Kecamatan Sambeng sebagian besar merupakan petani.

**Tabel 6.1.1 Jumlah Industri menurut Jenis di Kecamatan Sambeng, 2020**

Desa/Kelurahan	Industri Kecil/ Kerajinan RT	Industri Sedang	Industri Besar	Jumlah
(1)	(2)	(3)	(4)	(5)
1 Wateswinangun	9	-	-	9
2 Garung	6	-	-	6
3 Jatipandak	155	-	-	155
4 Pamotan	394	-	-	394
5 Selorejo	125	-	-	125
6 Kreteranggon	425	-	-	425
7 Barurejo	21	-	-	21
8 Candisari	49	-	-	49
9 Kedungwangi	14	-	-	14
10 Tengging	9	-	-	9
11 Semampirejo	5	-	-	5
12 Sidokumpul	2	2	-	4
13 Pasarlegi	5	3	-	8
14 Sumbersari	4	1	-	5
15 Pataan	11	2	-	13
16 Ardirejo	2	1	-	3
17 Nogojatisari	5	2	-	7
18 Gempolmanis	4	-	-	4
19 Kedungbanjar	-	-	-	-
20 Wudi	63	-	-	63
21 Wonorejo	6	-	-	6
22 Sekidang	1	-	-	1
<b>Jumlah</b>	<b>1.315</b>	<b>11</b>	<b>-</b>	<b>1.326</b>

Sumber : BPS, Pendataan Potensi Desa (Podes) 2020

**Tabel 6.1.2 Jumlah Industri Kecil dan Kerajinan Rumah Tangga di Kecamatan Sambeng, 2020**

Desa/Kelurahan	Kulit	Kayu	Logam/L. Mulia	Kain/Tenun
(1)	(2)	(3)	(4)	(5)
1 Wateswinangun	-	2	1	1
2 Garung	-	1	-	1
3 Jatipandak	-	3	-	-
4 Pamotan	-	4	-	2
5 Selorejo	-	1	2	-
6 Kreteranggon	-	4	-	3
7 Barurejo	-	1	-	1
8 Candisari	-	1	-	-
9 Kedungwangi	-	3	-	-
10 Tenggiring	-	-	-	-
11 Semampirejo	-	3	-	1
12 Sidokumpul	-	1	-	-
13 Pasarlegi	-	1	-	-
14 Sumbersari	-	1	-	-
15 Pataan	-	3	-	-
16 Ardirejo	-	1	-	2
17 Nogojatisari	-	1	-	-
18 Gempolmanis	-	3	-	15
19 Kedungbanjar	-	-	-	-
20 Wudi	-	3	-	48
21 Wonorejo	-	4	-	1
22 Sekidang	-	-	-	1
<b>Jumlah</b>	-	41	3	76

Sumber : BPS, Pendataan Potensi Desa (Podes) 2020

Lanjutan Tabel 6.1.2

Desa/Kelurahan	Gerabah/ Keramik/ Batu	Anyaman	Makanan/ Minuman	Lainnya	Jumlah
(1)	(6)	(7)	(8)	(9)	(10)
1 Wateswinangun	-	5	-	-	9
2 Garung	-	-	4	-	6
3 Jatipandak	54	93	5	-	209
4 Pamotan	-	385	3	-	394
5 Selorejo	-	120	2	-	125
6 Kreteranggon	-	412	6	-	425
7 Barurejo	-	15	4	-	21
8 Candisari	-	45	3	-	49
9 Kedungwangi	-	-	11	-	14
10 Tenggiring	-	-	9	-	9
11 Semampirejo	-	-	1	-	5
12 Sidokumpul	-	-	-	1	2
13 Pasarlegi	-	-	2	2	5
14 Sumbersari	-	-	3	-	4
15 Pataan	-	2	5	1	11
16 Ardirejo	-	-	2	-	5
17 Nogojatisari	-	-	2	1	4
18 Gempolmanis	-	223	-	-	241
19 Kedungbanjar	-	-	-	-	-
20 Wudi	-	11	1	-	63
21 Wonorejo	-	-	1	-	6
22 Sekidang	-	-	-	-	1
<b>Jumlah</b>	54	1.311	64	5	1.608

Sumber : BPS, Pendataan Potensi Desa (Podes) 2020





## ULASAN

Sarana perekonomian di Kecamatan Sambeng seperti pasar jumlahnya sangat terbatas dimana hanya ada 2 unit Pasar Desa. Dari 22 desa yang ada di Kecamatan Sambeng sarana perekonomian hanya tersedia di 2 desa, yaitu Desa Sambeng dan Desa Kedungwangi yang masing-masing tersedia 1 Unit Pasar Desa.

Minimnya jumlah Pasar Desa di Kecamatan Sambeng ternyata tidak berbanding lurus dengan jumlah Toko/kios serta warung di Kecamatan Sambeng. Dari hasil pendataan PODES 2020 mencatat bahwa pada tahun 2019 ada 487 Toko/Warung klontong dan 222 Warung/Kedai Makanan yang tersebar ke seluruh desa di Kecamatan Sambeng.

**Tabel 7.1.1 Banyaknya Sarana dan Prasarana Ekonomi Menurut Desa/Kelurahan dan Jenisnya di Kecamatan Sambeng, 2020**

Desa/Kelurahan	Kelompok Pertokoan	Pasar dengan Bangunan Permanen	Pasar dengan Bangunan Semi Permanen	Pasar Tanpa Bangunan
(1)	(2)	(3)	(4)	(5)
1 Wateswinangun	-	-	-	-
2 Garung	-	-	-	-
3 Jatipandak	-	-	-	-
4 Pamotan	-	-	-	-
5 Selorejo	-	-	-	-
6 Kreteranggon	-	-	-	-
7 Barurejo	-	-	-	-
8 Candisari	-	-	-	-
9 Kedungwangi	-	1	-	-
10 Tenggiring	-	-	-	-
11 Semampirejo	-	-	-	-
12 Sidokumpul	-	-	-	-
13 Pasarlegi	-	-	-	-
14 Sumbersari	-	-	-	-
15 Pataan	-	-	-	-
16 Ardirejo	-	1	-	-
17 Nogojatisari	-	-	-	-
18 Gempolmanis	-	-	-	-
19 Kedungbanjar	-	-	-	-
20 Wudi	-	-	-	-
21 Wonorejo	-	-	-	-
22 Sekidang	-	-	-	-
<b>Jumlah</b>	-	2	-	-

Sumber : BPS, Pendataan Potensi Desa (Podes) 2020



Lanjutan Tabel 7.1.1

Desa/Kelurahan	Minimarket/ Swalayan	Restoran/Rumah Makan	Warung/Kedai Makanan
(1)	(6)	(7)	(8)
1 Wateswinangun	-	-	8
2 Garung	-	-	3
3 Jatipandak	-	-	6
4 Pamotan	-	-	3
5 Selorejo	-	-	7
6 Kreteranggon	-	-	14
7 Barurejo	-	-	5
8 Candisari	1	-	16
9 Kedungwangi	2	-	22
10 Tenggingring	-	-	7
11 Semampirejo	-	-	6
12 Sidokumpul	1	-	25
13 Pasarlegi	-	-	5
14 Sumpersari	-	-	17
15 Pataan	-	-	21
16 Ardirejo	2	-	21
17 Nogojatisari	-	-	7
18 Gempolmanis	-	-	8
19 Kedungbanjar	-	-	2
20 Wudi	-	-	11
21 Wonorejo	-	-	5
22 Sekidang	-	-	3
<b>Jumlah</b>	<b>6</b>	<b>-</b>	<b>222</b>

Sumber : BPS, Pendataan Potensi Desa (Podes) 2020

Lanjutan Tabel 7.1.1

Desa/Kelurahan	Hotel	Hostel/Motel/ Losmen/Wisma	Toko/Warung Kelontong
(1)	(9)	(10)	(11)
1 Wateswinangun	-	-	26
2 Garung	-	-	27
3 Jatipandak	-	-	16
4 Pamotan	-	-	26
5 Selorejo	-	-	15
6 Kreteranggon	-	-	24
7 Barurejo	-	-	18
8 Candisari	-	-	46
9 Kedungwangi	-	-	41
10 Tenggiring	-	-	8
11 Semampirejo	-	-	15
12 Sidokumpul	-	-	37
13 Pasarlegi	-	-	18
14 Sumpersari	-	-	17
15 Pataan	-	-	27
16 Ardirejo	-	-	36
17 Nogojatisari	-	-	10
18 Gempolmanis	-	-	28
19 Kedungbanjar	-	-	6
20 Wudi	-	-	20
21 Wonorejo	-	-	14
22 Sekidang	-	-	12
<b>Jumlah</b>	-	-	<b>487</b>

Sumber : BPS, Pendataan Potensi Desa (Podes) 2020

# TRANSPORTASI DAN KOMUNIKASI

8





## ULASAN

Dari aspek Jarak Kantor Desa Ke Sarana/Fasilitas Umum di Kecamatan Sambeng cukup bervariasi. Rata-rata jarak yang harus ditempuh adalah sekitar 2 Km sampai 7 Km untuk dapat mencapai sarana/fasilitas umum seperti kantor Kecamatan, POLSEK dan Pustu. Hanya Desa Ardirejo yang bisa akses ke sarana/fasilitas umum cukup dekat yaitu hanya perlu menempuh jarak 0,50 Km saja. Desa Kedungbanjar merupakan desa dengan akses ke sarana/fasilitas umum cukup jauh. Jarak yang harus ditempuh dari kantor desa ke sarana/fasilitas umum mencapai rata-rata 15 Km.

Sarana komunikasi di Kecamatan Sambeng juga masih sangat terbatas. Hal ini dapat dilihat dari jumlah sarana komunikasi yang tersedia hanya sejumlah 2 kantor pos.

**Tabel 8.1.1 Jarak Desa/Kelurahan Ke Fasilitas Umum (Km) di Kecamatan Sambeng, 2020**

Desa/Kelurahan	Kantor Camat	Koramil	Polsek	Puskesmas/ Pustu	Ibukota Kabupaten	Ibukota Kabupaten Lain Terdekat
(1)	(2)	(3)	(4)	(5)	(6)	(7)
1 Wateswinangun	8,0	7,0	7,0	3,0	38,0	29,0
2 Garung	5,0	5,0	5,0	0,0	35,0	31,0
3 Jatipandak	5,0	7,0	7,0	2,0	39,0	33,0
4 Pamotan	9,0	8,0	8,0	3,0	32,0	39,0
5 Selorejo	11,0	9,0	9,0	0,2	37,0	40,0
6 Kreteranggon	18,0	10,0	10,0	1,0	27,0	47,0
7 Barurejo	9,0	7,0	7,0	3,0	28,0	40,0
8 Candisari	4,0	2,0	2,0	2,0	30,0	36,0
9 Kedungwangi	2,0	2,0	2,0	2,0	35,0	34,0
10 Tenggiring	5,0	4,0	4,0	4,0	42,0	32,0
11 Semampirejo	12,0	11,0	11,0	2,0	45,0	29,0
12 Sidokumpul	10,0	10,0	10,0	0,2	43,0	32,0
13 Pasarlegi	6,0	6,0	6,0	6,0	38,0	32,0
14 Sumbersari	5,0	5,0	5,0	5,0	36,0	36,0
15 Pataan	2,0	2,0	2,0	2,0	34,0	38,0
16 Ardirejo	1,0	0,5	0,5	0,7	33,0	40,0
17 Nogojatisari	3,0	2,0	2,0	2,0	32,0	44,0
18 Gempolmanis	6,0	6,0	6,0	0,5	27,0	43,0
19 Kedungbanjar	16,0	15,0	15,0	5,5	27,0	45,0
20 Wudi	12,0	11,5	11,5	2,0	25,0	48,0
21 Wonorejo	10,0	9,0	9,0	0,2	35,0	40,0
22 Sekidang	12,0	13,0	13,0	2,0	29,0	42,0

Sumber : BPS, Pendataan Potensi Desa (Podes) 2020

**Tabel 8.1.2 Ruas Jalan Poros Desa di Kecamatan Sambeng, 2020**

No. Ruas	Ruas Jalan	Panjang (m)	Lokasi	Panjang (m)
(1)	(2)	(3)	(4)	(5)
1	Ds. Lamongrejo - Garung	5.500	Ds. Lamongrejo Ds. Wateswinangun Ds. Garung	500 3.000 2.000
2	Ds. Garung - Sumberdadi	8.500	Ds. Garung Ds. Jatipandak Ds. Pamotan Ds. Selorejo Ds. Kreteranggon	1.000 2.000 3.000 1.500 1.000
3	Ds. Garung - Wateswinangun	3.300	Ds. Garung Ds. Wateswinangun	1.000 2.300
4	Ds. Sidokumpul - Kedungwangi	4.000	Ds. Sidokumpul Ds. Semampirejo Ds. Tenggiring Ds. Kedungwangi	1.500 1.000 1.000 500
5	Ds. Kedungwangi - Barurejo	4.000	Ds. Kedungwangi Ds. Candisari Ds. Barurejo	1.500 500 2.000
6	Ds. Pataan - Sekidang	7.500	Ds. Pataan Ds. Wonorejo Ds. Sekidang	2.000 3.000 2.500
7	Ds. Wonorejo - Wudi	4.000	Ds. Wonorejo Ds. Wudi	2.000 2.000
8	Ds. Candisari - Pamotan	6.000	Ds. Candisari Ds. Pamotan	2.500 3.500
9	Ds. Kedungwangi - Candisari	4.000	Ds. Kedungwangi Ds. Candisari	2.500 1.500
10	Ds. Ardirejo - Nogojatisari	2.000	Ds. Ardirejo Ds. Nogojatisari	1.000 1.000

Sumber : Kantor Camat Sambeng

**Tabel 8.1.3 Sarana Transportasi Antar Desa/Kelurahan Menurut Desa/Kelurahan di Kecamatan Sambeng, 2020**

Desa/Kelurahan	Jenis Transportasi	Keberadaan Angkutan Umum
(1)	(2)	(3)
1 Wateswinangun	Darat	Tidak Ada Angkutan Umum
2 Garung	Darat	Tidak Ada Angkutan Umum
3 Jatipandak	Darat	Tidak Ada Angkutan Umum
4 Pamotan	Darat	Tidak Ada Angkutan Umum
5 Selorejo	Darat	Tidak Ada Angkutan Umum
6 Kreteranggon	Darat	Tidak Ada Angkutan Umum
7 Barurejo	Darat	Tidak Ada Angkutan Umum
8 Candisari	Darat	Tidak Ada Angkutan Umum
9 Kedungwangi	Darat	Tidak Ada Angkutan Umum
10 Tenggingring	Darat	Tidak Ada Angkutan Umum
11 Semampirejo	Darat	Tidak Ada Angkutan Umum
12 Sidokumpul	Darat	Tidak Ada Angkutan Umum
13 Pasarlegi	Darat	Tidak Ada Angkutan Umum
14 Sumber Sari	Darat	Tidak Ada Angkutan Umum
15 Pataan	Darat	Tidak Ada Angkutan Umum
16 Ardirejo	Darat	Tidak Ada Angkutan Umum
17 Nogojatisari	Darat	Tidak Ada Angkutan Umum
18 Gempolmanis	Darat	Tidak Ada Angkutan Umum
19 Kedungbanjar	Darat	Tidak Ada Angkutan Umum
20 Wudi	Darat	Tidak Ada Angkutan Umum
21 Wonorejo	Darat	Tidak Ada Angkutan Umum
22 Sekidang	Darat	Tidak Ada Angkutan Umum

Sumber : BPS, *Pendataan Potensi Desa (Podes) 2020*



**Tabel 8.1.4 Kondisi Jalan Darat Antar Desa/Kelurahan Menurut Desa/Kelurahan di Kecamatan Sambeng, 2020**

Desa/Kelurahan	Jenis Permukaan Jalan	Dapat Dilalui Kendaraan Bermotor Roda 4 atau Lebih
(1)	(2)	(3)
1 Wateswinangun	Aspal/Beton	Sepanjang Tahun
2 Garung	Aspal/Beton	Sepanjang Tahun
3 Jatipandak	Aspal/Beton	Sepanjang Tahun
4 Pamotan	Aspal/Beton	Sepanjang Tahun
5 Selorejo	Aspal/Beton	Sepanjang Tahun
6 Kreteranggon	Aspal/Beton	Sepanjang Tahun
7 Barurejo	Aspal/Beton	Sepanjang Tahun
8 Candisari	Aspal/Beton	Sepanjang Tahun
9 Kedungwangi	Aspal/Beton	Sepanjang Tahun
10 Tenggiring	Aspal/Beton	Sepanjang Tahun
11 Semampirejo	Aspal/Beton	Sepanjang Tahun
12 Sidokumpul	Aspal/Beton	Sepanjang Tahun
13 Pasarlegi	Aspal/Beton	Sepanjang Tahun
14 Sumbersari	Aspal/Beton	Sepanjang Tahun
15 Pataan	Aspal/Beton	Sepanjang Tahun
16 Ardirejo	Aspal/Beton	Sepanjang Tahun
17 Nogojatisari	Aspal/Beton	Sepanjang Tahun
18 Gempolmanis	Aspal/Beton	Sepanjang Tahun
19 Kedungbanjar	Aspal/Beton	Sepanjang Tahun
20 Wudi	Aspal/Beton	Sepanjang Tahun
21 Wonorejo	Aspal/Beton	Sepanjang Tahun
22 Sekidang	Aspal/Beton	Sepanjang Tahun

Sumber : BPS, Pendataan Potensi Desa (Podes) 2020

**Tabel 8.2.1 Banyaknya Sarana dan Alat Komunikasi di Kecamatan Sambeng, 2020**

Desa/Kelurahan	Telepon	Kantor Pos	Wartel	Warnet
(1)	(2)	(3)	(4)	(5)
1 Wateswinangun	-	-	-	-
2 Garung	-	-	-	-
3 Jatipandak	-	-	-	-
4 Pamotan	-	-	-	-
5 Selorejo	-	-	-	-
6 Kreteranggon	-	-	-	-
7 Barurejo	-	-	-	-
8 Candisari	-	-	-	-
9 Kedungwangi	-	-	-	-
10 Tenggiring	-	-	-	-
11 Semampirejo	-	-	-	-
12 Sidokumpul	-	-	-	-
13 Pasarlegi	-	-	-	-
14 Sumbersari	-	-	-	-
15 Pataan	-	-	-	-
16 Ardirejo	-	1	-	-
17 Nogojatisari	-	-	-	-
18 Gempolmanis	-	-	-	-
19 Kedungbanjar	-	-	-	-
20 Wudi	-	-	-	-
21 Wonorejo	-	-	-	-
22 Sekidang	-	-	-	-
<b>Jumlah</b>	-	1	-	-

Sumber : BPS, Pendataan Potensi Desa (Podes) 2020

Tabel 8.2.2 Jumlah Menara dan Operator Layanan Komunikasi Telepon Seluler Serta Kondisi Sinyal Telepon Seluler Menurut Desa/Kelurahan di Kecamatan Sambeng (Ha), 2020

Desa/Kelurahan	Jumlah Menara Telepon Seluler (BTS)	Jumlah Operator Layanan Komunikasi Telepon Seluler yang Menjangkau di Desa/Kelurahan	Kondisi Sinyal Telepon Seluler di Sebagian Besar Wilayah Desa/Kelurahan
(1)	(2)	(3)	(4)
1 Wateswinangun	-	3	Kuat
2 Garung	-	3	Lemah
3 Jatipandak	-	4	Kuat
4 Pamotan	1	2	Lemah
5 Selorejo	-	3	Kuat
6 Kreteranggon	-	4	Kuat
7 Barurejo	-	2	Lemah
8 Candisari	-	2	Lemah
9 Kedungwangi	-	4	Sangat Kuat
10 Tenggingring	-	2	Lemah
11 Semampirejo	-	3	Kuat
12 Sidokumpul	-	4	Kuat
13 Pasarlegi	-	5	Kuat
14 Sumbersari	-	5	Kuat
15 Pataan	-	5	Kuat
16 Ardirejo	4	5	Kuat
17 Nogojatisari	-	4	Kuat
18 Gempolmanis	-	4	Kuat
19 Kedungbanjar	-	2	Lemah
20 Wudi	-	4	Lemah
21 Wonorejo	-	4	Kuat
22 Sekidang	-	4	Lemah
<b>Jumlah</b>	<b>5</b>		

Sumber : BPS, Pendataan Potensi Desa (Podes) 2020







---

## ULASAN

Seiring dengan kebijakan Pemerintah Pusat, terjadi kenaikan yang sangat signifikan pada penerimaan Alokasi Dana Desa (ADD) yaitu pada tahun 2020 jumlah total di Kecamatan Sambeng Rp. 7.696.579.500,00,- padahal pada tahun 2011 sampai dengan tahun 2014 hanya Rp.668.000.000,-. Disamping itu masih ada Dana Desa sebesar Rp. 17.472.222.000,00,-. Penerimaan ADD terbanyak di Desa Kreteranggon sebesar Rp. 431.504.800,00,- sedangkan DD terbesar di terima juga oleh Desa Kreteranggon Rp. 916.659.000,00,- yang terkecil ADD adalah Desa Kedungbanjar yaitu Rp 288.825.700,00,- dan DD sebesar Rp. 704.861.000,00,- Data dapat dilihat di tabel 9.1.1.

Realisasi Pajak Bumi dan Bangunan (PBB) Kecamatan Sambeng pada tahun 2019 mengalami penurunan yaitu sebesar Rp. 1.183.213.826,00,- dibanding tahun 2018 yang sebesar Rp1.187.798.396,00,- dan dapat dilihat pada tabel 9.1.2. Ditampilkan pula pada tabel 9.1.4 dan 9.1.5 sarana perekonomian menurut jenisnya yaitu jumlah Bank dan koperasi.

**Tabel 9.1.1 Penerimaan Alokasi Dana Desa (Rupiah) di Kecamatan Sambeng, 2020**

Desa/Kelurahan	ADD	DD
(1)	(2)	(3)
1 Wateswinangun	352.791.600	794.239.000
2 Garung	318.678.500	744.654.000
3 Jatipandak	348.047.300	816.233.000
4 Pamotan	379.297.500	838.330.000
5 Selorejo	371.190.300	916.659.000
6 Kreteranggon	431.504.800	870.544.000
7 Barurejo	389.516.100	733.049.000
8 Candisari	401.356.800	780.630.000
9 Kedungwangi	347.938.400	755.745.000
10 Tenggiring	300.301.100	775.417.000
11 Semampirejo	322.145.800	761.571.000
12 Sidokumpul	324.683.900	782.218.000
13 Pasarlegi	318.612.000	901.874.000
14 Sumbersari	322.155.700	748.104.000
15 Pataan	404.728.600	841.684.000
16 Ardirejo	377.411.100	819.283.000
17 Nogojatisari	369.994.900	745.819.000
18 Gempolmanis	369.852.900	745.846.000
19 Kedungbanjar	288.825.700	704.861.000
20 Wudi	320.506.500	746.743.000
21 Wonorejo	319.462.100	910.361.000
22 Sekidang	317.577.900	738.358.000
<b>Jumlah</b>	<b>7.696.579.500</b>	<b>17.472.222.000</b>

Sumber : Kantor Camat Sambeng



**Tabel 9.1.2 Realisasi Pemasukan PBB (Rupiah) di Kecamatan Sambeng, 2019**

Desa/Kelurahan	Target	Realisasi	Sisa	Persentase
(1)	(2)	(3)	(4)	(5)
1 Wateswinangun	86.982.117	86.982.117	0	100
2 Garung	41.336.612	41.336.612	0	100
3 Jatipandak	28.774.434	28.774.434	0	100
4 Pamotan	66.144.888	66.144.888	0	100
5 Selorejo	42.429.560	42.429.560	0	100
6 Kreteranggon	66.833.662	66.833.662	0	100
7 Barurejo	35.910.338	35.910.338	0	100
8 Candisari	76.178.591	76.178.591	0	100
9 Kedungwangi	68.929.035	68.929.035	0	100
10 Tenggiring	49.600.777	49.600.777	0	100
11 Semampirejo	56.401.943	56.401.943	0	100
12 Sidokumpul	108.960.518	108.960.518	0	100
13 Pasarlegi	86.948.683	86.948.683	0	100
14 Sumbersari	43.201.524	43.201.524	0	100
15 Pataan	57.092.118	57.092.118	0	100
16 Ardirejo	68.555.212	68.555.212	0	100
17 Nogojatisari	45.927.682	45.927.682	0	100
18 Gempolmanis	50.184.804	50.184.804	0	100
19 Kedungbanjar	13.978.423	13.978.423	0	100
20 Wudi	44.948.229	44.948.229	0	100
21 Wonorejo	35.644.255	35.644.255	0	100
22 Sekidang	8.250.412	8.250.412	0	100
<b>Jumlah</b>	<b>1.183.213.817</b>	<b>1.183.213.817</b>	<b>0</b>	<b>100</b>

Sumber : Kantor Camat Sambeng

**Tabel 9.1.3 Baku Pajak Bumi dan Bangunan (PBB) di Kecamatan Sambeng (Ha), 2019**

Desa/Kelurahan	Wajib Pajak	Luas Tanah Kena Pajak (M <sup>2</sup> )	Luas Bangunan Kena Pajak (M <sup>2</sup> )
(1)	(2)	(3)	(4)
1 Wateswinangun	2.578	3.488.237	65.457
2 Garung	1.625	2.056.655	20.923
3 Jatipandak	1.226	1.247.365	22.439
4 Pamotan	2.152	3.243.833	29.341
5 Selorejo	1.472	2.205.872	17.150
6 Kreteranggon	2.573	3.140.393	38.833
7 Barurejo	1.157	1.624.055	23.931
8 Candisari	3.120	4.172.292	34.293
9 Kedungwangi	2.281	3.365.555	36.360
10 Tenggingring	1.014	1.775.922	35.473
11 Semampirejo	1.604	2.652.839	24.573
12 Sidokumpul	2.112	4.292.184	32.487
13 Pasarlegi	1.031	2.210.194	25.911
14 Sumbersari	1.135	2.256.188	16.728
15 Pataan	2.007	3.173.189	23.332
16 Ardirejo	2.228	3.351.101	28.377
17 Nogojatisari	1.437	2.459.157	19.087
18 Gempolmanis	1.959	2.671.397	24.829
19 Kedungbanjar	325	807.931	3.356
20 Wudi	1.443	2.472.044	19.455
21 Wonorejo	1.119	2.100.549	11.025
22 Sekidang	337	407.325	6.533
<b>Jumlah</b>	<b>35.935</b>	<b>55.174.277</b>	<b>559.893</b>

Sumber : Kantor Camat Sambeng

**Tabel 9.1.4 Banyaknya Sarana Lembaga Keuangan Yang Beroperasi Menurut Desa/Kelurahan dan Jenisnya di Kecamatan Sambeng (Ha), 2020**

Desa/Kelurahan	Bank Umum Pemerintah	Bank Umum Swasta	Bank Perkreditan Rakyat
(1)	(2)	(3)	(4)
1 Wateswinangun	-	-	-
2 Garung	-	-	-
3 Jatipandak	-	-	-
4 Pamotan	-	-	-
5 Selorejo	-	-	-
6 Kreteranggon	-	-	-
7 Barurejo	-	-	-
8 Candisari	-	-	-
9 Kedungwangi	-	-	-
10 Tenggingring	-	-	-
11 Semampirejo	-	-	1
12 Sidokumpul	-	-	-
13 Pasarlegi	-	-	-
14 Sumpersari	-	-	-
15 Pataan	-	-	-
16 Ardirejo	1	-	2
17 Nogojatisari	-	-	-
18 Gempolmanis	-	-	-
19 Kedungbanjar	-	-	-
20 Wudi	-	-	-
21 Wonorejo	-	-	-
22 Sekidang	-	-	-
<b>Jumlah</b>	<b>1</b>	<b>-</b>	<b>3</b>

Sumber : BPS, Pendataan Potensi Desa (Podes) 2020

**Tabel 9.1.5 Banyaknya Koperasi yang Masih Aktif Menurut Desa/Kelurahan dan Jenis Koperasi di Kecamatan Sambeng, 2020**

Desa/Kelurahan	Koperasi Unit Desa (KUD)	Koperasi Industri Kecil dan Kerajinan Rakyat (Kopinkra)	Koperasi Simpan Pinjam (Kospin)	Koperasi Lainnya
(1)	(2)	(3)	(4)	(5)
Wateswinangun	-	-	1	1
Garung	-	-	-	-
Jatipandak	-	-	-	1
Pamotan	-	-	-	1
Selorejo	-	-	-	1
Kreteranggon	-	-	-	2
Barurejo	-	-	-	1
Candisari	-	-	-	1
Kedungwangi	-	-	1	1
Tenggiring	-	-	-	1
Semampirejo	-	-	-	2
Sidokumpul	-	-	-	2
Pasarlegi	-	-	-	1
Sumbersari	-	-	-	2
Pataan	-	-	-	2
Ardirejo	-	-	1	2
Nogojatisari	-	-	-	2
Gempolmanis	-	-	-	3
Kedungbanjar	-	-	-	2
Wudi	-	-	-	1
Wonorejo	-	-	-	2
Sekidang	-	-	-	1
<b>Jumlah</b>	-	-	<b>3</b>	<b>32</b>

Sumber : BPS, Pendataan Potensi Desa (Podes) 2020

# DATA

## MENCERDASKAN BANGSA



**BADAN PUSAT STATISTIK  
KABUPATEN LAMONGAN**

Jalan Veteran No 185, Lamongan 62218, Telp (0322) 3103310,  
email : bps3524@bps.go.id, homepage: lamongankab.bps.go.id

ISSN 2798-7795



9 772798 779000