

Katalog BPS: 1102001.8206

STATISTIK KECAMATAN MABA 2014

STATISTIK KECAMATAN MABA 2014



BADAN PUSAT STATISTIK
KABUPATEN HALMAHERA TIMUR

<http://halmimab.bps.go.id>

STATISTIK KECAMATAN

MABA

2014

STATISTIK KECAMATAN

MABA 2014

ISSN:

Katalog BPS: 1102001.8206

Ukuran Buku: 17,6 cm x 25 cm

Jumlah Halaman: 38 + x halaman

Naskah:

Seksi Neraca Wilayah dan Analisis Statistik

Gambar Kulit:

Seksi Neraca Wilayah dan Analisis Statistik

Diterbitkan Oleh:

Badan Pusat Statistik Kabupaten Halmahera Timur

Dicetak Oleh:

Boleh dikutip dengan menyebutkan sumbernya

<http://halminkab.bps.go.id>



KATA PENGANTAR

Publikasi **Statistik Kecamatan Maba 2014** diterbitkan oleh Badan Pusat Statistik Kabupaten Halmahera Timur berisi berbagai data dan informasi terpilih seputar Maba yang dianalisis secara sederhana untuk membantu pengguna data memahami perkembangan pembangunan serta potensi yang ada di wilayah ini.

Publikasi **Statistik Kecamatan Maba 2014** diterbitkan untuk melengkapi publikasi-publikasi statistik yang sudah terbit secara rutin setiap tahun. Berbeda dengan publikasi-publikasi yang sudah ada, publikasi ini lebih menekankan pada analisis.

Materi yang disajikan dalam **Statistik Kecamatan Maba** memuat berbagai informasi/ indikator terpilih yang terkait dengan pembangunan di berbagai sektor di kecamatan ini dan diharapkan dapat menjadi bahan rujukan/ kajian dalam perencanaan dan evaluasi kegiatan pembangunan.

Kritikdan saran konstruktif berbagai pihak kami harapkan untuk penyempurnaan penerbitan mendatang. Semoga publikasi ini mampu memenuhi tuntutan kebutuhan data statistik, baik oleh instansi/dinas pemerintah, swasta, kalangan akademisi maupun masyarakat luas.

Kota. Maba, Oktober 2014
Kepala Badan Pusat Statistik
Kabupaten Halmahera Timur

Ahmad Abdurrahman, SST
NIP. 19701005 199102 1 003

<http://halminkab.bps.go.id>



DAFTAR ISI

1. GEOGRAFI DAN PEMERINTAHAN	1
2. PENDUDUK	2
3. PENDIDIKAN	3
4. KESEHATAN	4
5. PERTANIAN	5
PETERNAKAN DAN PERIKANAN	6
6. TRANSPORTASI DAN PARIWISATA	7
7. INDUSTRI, PERDAGANGAN dan TAMBANG	8
LAMPIRAN TABEL	9

<http://halminkab.bps.go.id>



Tari Cokaeba



Burung Bidadari

*Maba adalah kecamatan Nikel
Beberapa perusahaan skala besar beroperasi di Kecamatan Maba ini,
termasuk PT Antam.*

Secara geografi wilayah Kecamatan Maba berbatasan dengan Kecamatan Maba Tengah di sebelah utara, di sebelah timur terdapat Teluk Buli, di Selatan berbatasan dengan Kecamatan Kota Maba, sedangkan di sebelah barat terdapat Kecamatan Wasile



Kapal Nikel di Maba

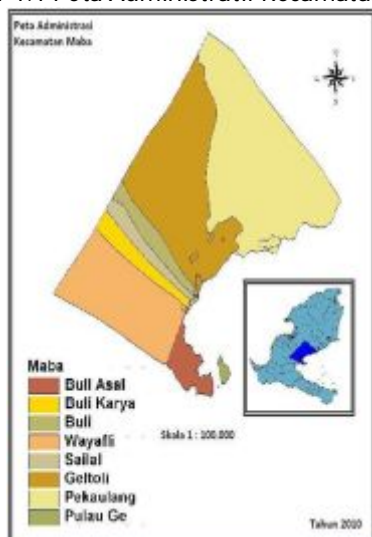
Selatan dan Wasile. Letak astronomi berada pada 0049'15" - 101'5" Lintang Utara 12809'35" – 128027'20" Bujur Timur) Kecamatan ini dibagi ke dalam tujuh desa, yaitu Buli sebagai ibu kota kecamatan, Buli Asal, Buli Karya, Wayafli, Sailal, Geltoli, dan Pekaulang. Jumlah Desa di Kecamatan Maba yang sebelumnya hanya berjumlah 7 Desa dan pada akhirnya berkembang menjadi 10 desa di tahun 2012, yakni Desa Teluk

Buli, Gamesan dan Baburino. Luas wilayah secara keseluruhan kecamatan Maba sebesar 408,50 Km²

Dari sisi ekonomis, dimana Kecamatan Maba tergolong ke dalam daerah yang memiliki potensi tambang dan perkebunan yang sangat potensial. Selain itu, sebagian daerah di Kecamatan ini memanfaatkan lahannya untuk pertanian. Sektor pertanian di Kecamatan Maba tidak bertumpu pada pertanian sawah, tetapi lebih pada pertanian palawija, hortikultura dan perkebunan

Berdasarkan data dari Badan Kepegawaian Daerah Haltim, Pegawai Kecamatan Maba berjumlah sekitar 216 orang yang terdiri dari 55 laki-laki dan 161 perempuan. Adapun komposisinya adalah 37 orang pegawai kantor camat, 133 orang guru, dan 46 orang tenaga kesehatan.

Gambar 1.1 Peta Administratif Kecamatan Maba



Gambar 1.2 Nama-Nama Camat Yang Pernah/sedang Menjabat

No.	NAMA	MASA BAKTI
1.	Umar Halim	2000-2005
2.	Dafe Tehusyo, S.IP	2005-2007
3.	Jeni Bua, SE	2007-2010
4.	Stepanus Tonggo-Tongo	2010-2013
5.	Allen Goeslaw, SE	2013-sekarang

Sumber: KCA Maba 2014

Jumlah Penduduk meningkat

Pertumbuhan penduduk di tahun 2013 sekitar 3,4 persen dengan jumlah proyeksi penduduk sekitar 10.758 jiwa

Jumlah Penduduk Kecamatan Maba pada tahun 2012 sebesar 10.405 jiwa meningkat menjadi 10.758 jiwa di tahun 2013. Yang terdiri dari 5.752 laki-laki dan 5.006 perempuan. Kelompok umur 0-4 tahun merupakan kelompok umur terbanyak yakni sekitar 1.360 jiwa sedangkan kelompok umur 75 tahun ke atas merupakan kelompok umur terkecil, yakni hanya sebanyak 36 jiwa di tahun 2013. Pertumbuhan penduduk di tahun 2013 meningkat sekitar 3,4 persen.

Rasio jenis kelamin di Kecamatan ini sebesar 115 persen, artinya terdapat 115 laki-laki di antara 100 wanita. Angka ini mengindikasikan jumlah laki-laki yang lebih banyak daripada perempuan

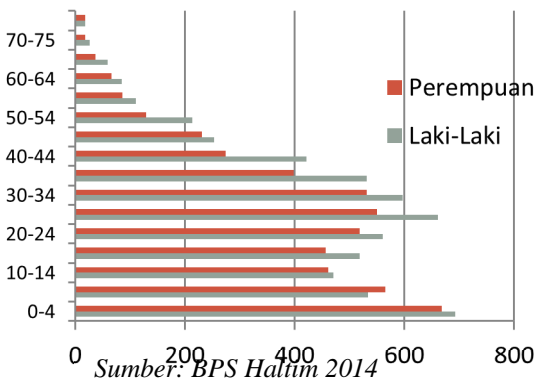


Mayoritas penduduk kecamatan Maba memeluk agama Kristen sekitar 55% kemudian memeluk agama islam sekitar 39 persen. Jumlah tempat ibadah di Kecamatan Maba adalah sebanyak 18 tempat ibadah yang terdiri dari 3 Masjid dan 1 Mussolah atau surau yang tersebar di masing-masing desa, sedangkan jumlah Gereja sebanyak 10.

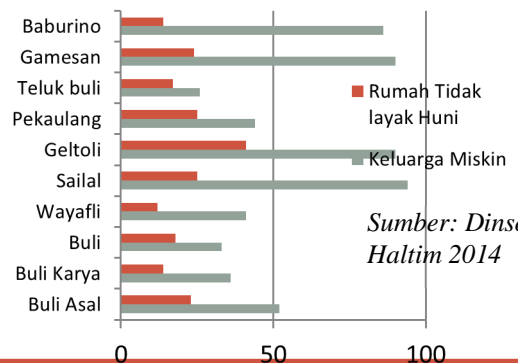
Laporan akhir dari Dinas Sosial tahun 2013 Kabupaten Halmahera Timur bahwa jumlah keluarga miskin di Kecamatan Maba sebanyak 592 orang, sedangkan rumah tidak layak huni mencapai 213 naik dari tahun sebelumnya sekitar 140 unit, terbanyak di Desa Geltoli.

****Tahukah Anda
 Dominasi penduduk pendatang yang bekerja di sektor pertambangan sangat mempengaruhi perekonomian saat undang-undang minerba berlaku.

Gambar 2.1 Jumlah penduduk Maba menurut jenis kelamin tahun 2013



Gambar 2.2 jumlah keluarga miskin dan rumah tidak layak huni menurut desa di kec. Maba, 2013



*Akses mudah untuk sekolah
Wilayah Kec Maba yang berdekatan dan lalu lintas yang lancar
membuat masyarakat sangat mudah mengenyam pendidikan.*

Masa depan bangsa sangat bergantung terhadap kualitas manusia masa depan dalam artian adalah anak-anak sekarang. Jika kualitas pendidikan meningkat akan berbanding lurus dengan kualitas sumber daya manusia akan meningkat pula. Sehingga pembangunan di sektor pendidikan adalah prioritas utama di setiap wilayah baik daerah maupun secara nasional



Anak-anak dari keluarga Miskin

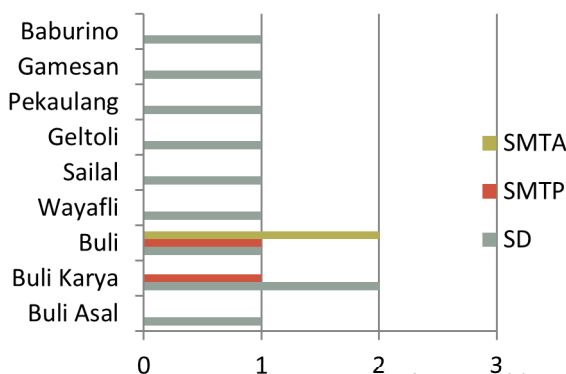
Untuk mempersiapkan pendidikan yang betul-betul berkualitas, maka harus didukung oleh sarana dan prasarana penunjang pendidikan yang baik. Di kecamatan Maba terdapat sejumlah sekolah yang terbangun. Mulai dari tingkat sekolah dasar, sekolah menengah pertama, sampai dengan sekolah menengah atas

dan Kejuruan. Pada Tahun 2013, tercatat 9 sekolah dasar, 3 Sekolah Menengah Tingkat Pertama, 2 Sekolah Menengah Tingkat Atas.

Jumlah siswa secara keseluruhan di Kec. Maba tahun 2013 adalah sekitar 2.592 meningkat dari tahun sebelumnya sekitar 2.494 siswa. Diantara jumlah siswa tersebut, dimana yang berjenis kelamin dimana jumlah siswa SD sekitar 1683 siswa, SMTP sekitar 546 siswa, dan SMTA sekitar 363 siswa. Tenaga pendidik yang mengabdikan di Kecamatan Maba sebanyak 133 orang dengan komposisi 30 orang laki-laki dan 103 orang perempuan.

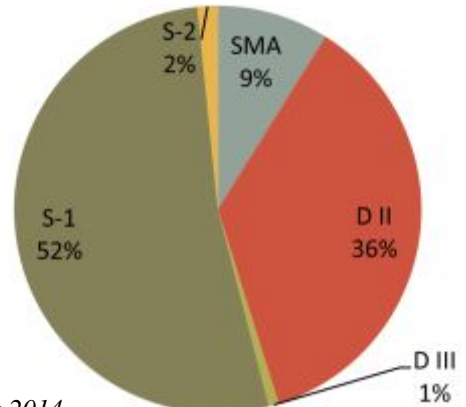
**** Tahukah Anda
Terdapat SMK Pertambangan di Kecamatan Maba ini.

Gambar 3.1 persebaran sekolah menurut tingkatan dan desa di kecamatan Maba Tahun 2013



Sumber: Disdikpora Haltim 2014

Gambar 3.2 Persentase guru menurut pendidikan terakhir di Kec. Maba tahun 2013



Fasilitas Kesehatan masih minim

Dari seluruh desa Maba hanya memiliki 1 puskesmas dan 1 Polindes.

Pembangunan kesehatan adalah pembangunan yang tidak kalah mendasar di setiap wilayah. Tingkat kesehatan akan mencerminkan kemajuan dari suatu wilayah dengan meningkatkan angka harapan hidup dan menurunkan angka mortalitas. Jika kesehatan terjaga maka roda perekonomian yang dicerminkan giatnya masyarakat untuk bekerja di sector-sektor ekonomi. Pembangunan kesehatan yang baik selalu diwujudkan dengan kualitas pelayanan dan minimnya biaya yang dikeluarkan untuk berobat. Untuk itu peran sarana dan tenaga mutlak ditingkatkan.

Berdasarkan data yang dihimpun dari Dinas Kesehatan Halmahera Timur Sarana penunjang tersebut, misalnya pembangunan, puskesmas, poskesdes ditingkat desa, pustu, polindes, dan lain sebagainya. Di kecamatan Maba, sendiri ada terdapat 2 fasilitas sarana kesehatan yang terbangun. Diantaranya, 1 unit puskesmas dan 1 polindes. Sedangkan, jumlah tenaga medis berjumlah 3 orang dokter, 25 tenaga perawat, dan bidan berjumlah sebanyak 6 orang, 1 orang Apoteker, 16 tenaga kesehatan lainnya

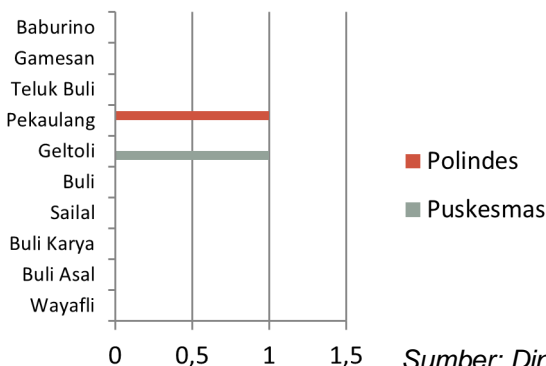
Selain itu berdasarkan data yang dihimpun dari Dinas Sosial Halmahera Timur , tahun 2013 kondisi sosial lainnya seperti orang cacat fisik di Kecamatan Maba ada sekitar 19 orang dan cacat mental sekitar 5 orang.



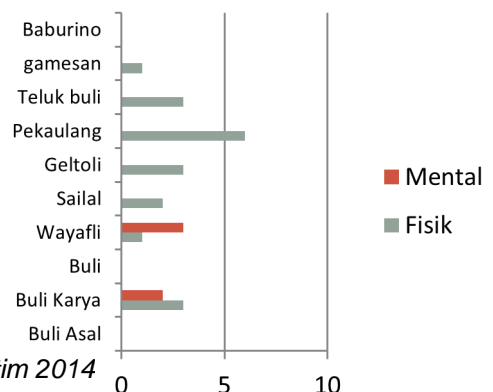
***Tahukah Anda

Tercatat sekitar 355 persalinan di Kecamatan Maba dan sekitar 65 persen atau sekitar 228 persalinan sudah ditolong oleh tenaga kesehatan.

Gambar 4.1 Persebaran Fasilitas Kesehatan menurut desa di Kec. Maba, 2013



Gambar 4.2 Persebaran orang cacat menurut desa di Kec. Maba, 2013



Sumber: Dinkes Haltim 2014

Sebagian Besar Lahan Kering

Lahan kering mencapai sekitar 385 ha cocok ditanami palawija dan hortikultura

Sebagian besar lahan di Kecamatan Maba berupa lahan kering sehingga sektor pertanian di Kecamatan Maba tidak bertumpu pada pertanian sawah, tetapi pada sektor pertanian palawija dan perkebunan. Berdasarkan data yang dihimpun dari Dinas Pertanian dan Peternakan Kabupaten Halmahera Timur luas lahan bukan sawah di tahun 2013 sekitar 553 Ha yang terdiri dari lahan kering sebanyak 385 dan 211 ha lahan lainnya.



Pertanian di geltoli

Hasil pertanian yang ada hanyalah berupa tanaman ubi kayu merupakan komoditi tanaman pangan palawija yang memiliki keunggulan tersendiri untuk lahan yang ada di

kecamatan ini, yakni mudah ditanam, tahan hama dan hasil yang baik.

Jagung merupakan komoditi tanaman pangan palawija dengan luas 20 ha produksi sebesar 46 ton ditahun 2012 turun menjadi sekitar 35 ton, ubi kayu dengan produksi 237,5 ton turun menjadi 118 ton dan ubi jalar 112,5 ton juga turun menjadi 16 ton di tahun 2013 ini. Desa Geltoli adalah desa penghasil jagung terbesar dengan total luas panen 16 ha dan produksi 32 ton.

Lahan pertanian jenis tanaman hortikultura juga diproduksi disini. Dominan adalah jenis buah-buahan dan sayuran. Seperti yang terlihat, di kecamatan ini dimana luas lahan tanaman hortikultura seperti Pisang luasnya mencapai 50 hektar dengan kapasitas produksinya sebanyak 350 ton turun menjadi 72 ton, Mangga lahannya 5 hektar produksi 17,5 ton turun menjadi 12 ton di tahun 2013 ini. Selengkapnya dapat dilihat di tabel di bawah ini.

****** Tahukah Anda**

Banyak lahan pertanian berkurang akibat aktivitas penambangan di Kec. Maba, dan petani pun banyak beralih menjadi buruh tambang

Gambar 5.1 Produksi Palawija di Kec. Maba, 2013

Jagung		Ubi Kayu		Ubi Jalar	
Lahan (Ha)	Produksi (Ton)	Lahan (Ha)	Produksi (Ton)	Lahan (Ha)	Produksi (Ton)
18	35	44,5	118	6	16
Kacang Tanah		Kedelai		Kacang Hijau	
Lahan (Ha)	Produksi (Ton)	Lahan (Ha)	Produksi (Ton)	Lahan (Ha)	Produksi (Ton)
2,5	2,5	-	-	-	-

Gambar 5.2 Produksi Hortikultura di Kec. Maba, 2012

Mangga		Pisang		Pepaya	
Lahan (Ha)	Produksi (Ton)	Lahan (Ha)	Produksi (Ton)	Lahan (Ha)	Produksi (Ton)
6	12	18	72	1,75	1
Cabe		Terong		Ketimun	
Lahan (Ha)	Produksi (Ton)	Lahan (Ha)	Produksi (Ton)	Lahan (Ha)	Produksi (Ton)
0,8	8,8	3	4,8	0,75	1,2

sumber: *Distan Haltim 2013*

Hasil Perkebunan Menurun

Tahun 2013 hasil perkebunan kelapa menurun menjadi 1.204 ton saja dibanding tahun sebelumnya yang mencapai 4 ribu ton.

Berdasarkan data Dinas Pertanian dan Peternakan, tahun 2013 di Kecamatan Maba ada dua golongan peternakan yaitu peternakan hewan besar dan hewan kecil. Populasi ternak yang ada meliputi jenis ternak sapi mencapai 150 ekor dan 298 ekor kambing, angka ini meningkat dari tahun sebelumnya yakni 145 ekor sapi dan kambing 291 ekor, sedangkan jenis ternak ayam mencapai 1.995 ekor dari 1.192 ekor.



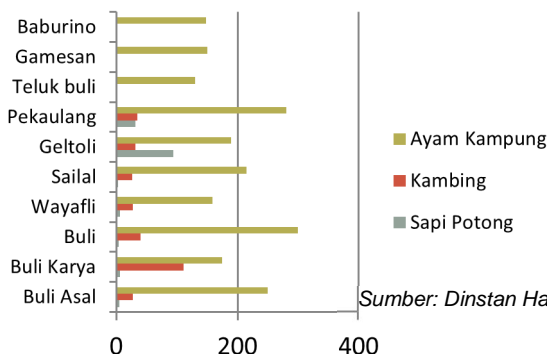
Perkebunan yang paling dominan di kecamatan Maba adalah kelapa. Karena kelapa merupakan salah satu tanaman yang sangat digandrungi oleh petani karena hasil yang sangat menguntungkan disamping itu pula usia tanaman ini pun bisa mencapai puluhan tahun. Hal itu dibuktikan dengan luas lahan kelapa yang dimiliki di kecamatan Maba yang kurang lebih mencapai 266 hektar dengan produksi sekitar 1.204 ton. Pala, cengkik, dan kakau namun produksi tidak terlalu besar.

Selain hasil peternakan dan perkebunan di atas Kecamatan Maba juga berbatasan langsung dengan laut dengan kata lain, terdapat produksi perikanan tangkap di kecamatan ini. Berdasarkan data dari Dinas Kelautan dan Perikanan Haltim, tahun 2013 produksi perikanan tangkap di Kecamatan Maba tercatat sekitar 891,2 ton. Dengan desa buli asal terbanyak berkontribusi dari produksi tersebut yakni sekitar 494,3 ton. Total penduduk yang masih berprofesi sebagai nelayan sekitar 350 orang saja.

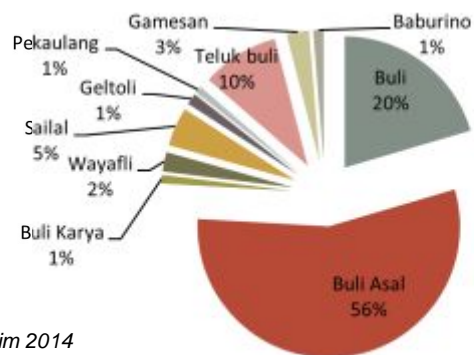
***Tahukah Anda

Jumlah Sapi terbanyak terdapat di Desa Geltoli 94 ekor sedangkan Desa Buli Karya adalah desa yang memiliki ternak kambing terbanyak di Maba yakni sekitar 111 ekor.

Gambar 5.1 Persebaran Hasil ternak menurut desa Kec. Maba, 2013 (ekor)



Gambar 5.2 Persentase Produksi Perikanan Laut (%) di Maba menurut desa, 2013



Jumlah penumpang pesawat menurun

Akibat lesunya aktivitas pertambangan membuat jumlah penumpang pesawat di bandara buli menurun.

Perhubungan dari dan ke kecamatan Maba melalui jalur yang lengkap, yaitu jalur darat, jalur laut dan jalur udara. Perhubungan darat memainkan perannya sangat penting guna menghubungkan antara satu kecamatan ke kecamatan yang lainnya atau dari satu kabupaten ke kabupaten yang lainnya.



Bandara Buli

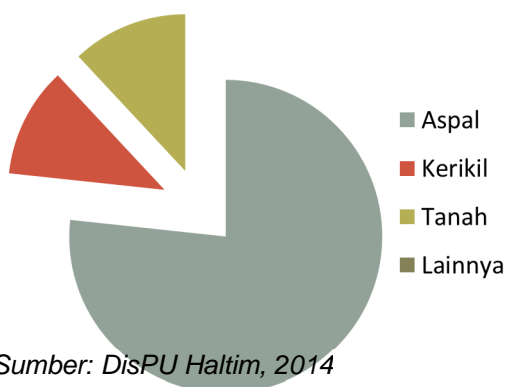
Berdasarkan data yang dihimpun dari Dinas Pekerjaan Umum Halmahera Timur kategori jalan darat di kecamatan Maba terdapat 50,20 km yang terdiri dari jalan Provinsi sepanjang 19,7 km dan jalan kabupaten 30,5 km, dengan jenis jalan Aspal sekitar 38,5 km kerikil 5,7 km, dan tanah hanya 6 km.

Angkutan laut dan sungai merupakan sarana perhubungan yang sangat penting dan strategis bagi Kecamatan Maba, mengingat transportasi masal dan barang perdagangan terutama nikel ke luar negeri, transportasi laut sangat berkembang. Jenis Angkutan ini berupa kapal motor yang beroperasi 2-3 kali seminggu dengan jurusan buli-tobelo.

Kabupaten Halmahera Timur memiliki satu-satunya bandara udara yang terdapat di Kecamatan Maba. Dengan jurusan penerbangan hingga memasuki rute Manado, Makasar, Surabaya, Yogyakarta, bahkan Jakarta. Penerbangan umum dari Ternate ke Buli dilakukan 7 kali seminggu dan dilayani oleh beberapa maskapai yaitu Wings Air. Air strip dapat didarati pesawat ringan dengan kapasitas penumpang 65 orang (Donier, ATR dan Lain-lain). Jumlah penumpang pesawat yang datang selama tahun 2013 sekitar 18 ribu orang dan penumpang pesawat yang berangkat dari buli sekitar 19 ribu orang, jumlah ini sedikit menurun dari tahun sebelumnya.

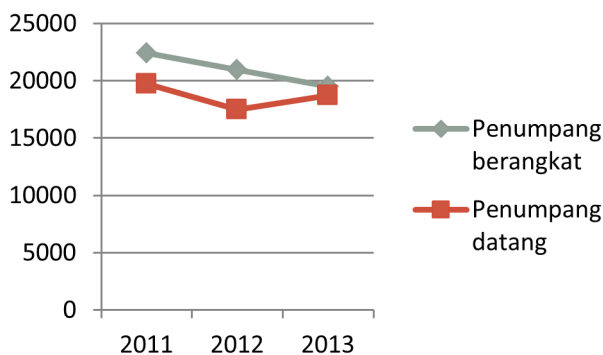
Salah satu objek pariwisata yang terdapat di Kecamatan Maba adalah Air Terjun Lembah Ayu tepatnya terletak disepertaran pusat kota Kecamatan. Terdapat 8 penginapan dengan total jumlah kamar sekitar 93 dan 109 tempat tidur.

Gambar 6.3 Panjang Jalan (km) menurut desa di Maba, 2013



Sumber: DisPU Haltim, 2014

Gambar 6.4 banyaknya penumpang datang dan berangkat (orang) di Bandara Buli, 2013



Sumber: Kantor Bandar Buli

Hasil Tambang terbesar di Haltim

PT Antam Tbk beroperasi sejak lama di Kec. Maba, tahun 2013 mampu menghasilkan lebih dari 9 juta metric ton bijih nikel.

Perindustrian merukan kegiatan pengolahan bahan mentah atau barang setengah jadi menjadi barang jadi yang memiliki nilai tambah untuk mendapatkan keuntungan. Industri berhubungan dengan perusahaan, tenaga kerja dan nilai investasi. Untuk wilayah Kecamatan Maba terdapat 124 perusahaan, nilai investasi Rp.2,92 milyar menyerap 288 tenaga kerja, pusat perindustrian terkonsentrasi di Desa Buli bila dilihat dari jumlah perusahaan sekitar 32 unit dan dari sisi investasi lebih Rp. 1,5 milyar mampu menyerap 86 tenaga kerja, Melihat dari sisi jenis perusahaan menurut bentuk badan hukum, jenis lainya seperti unit dagang dan perseorangan adalah jenis yang paling banyak adalah industri kehutanan 26 buah aneka dengan jumlah 98 perusahaan.

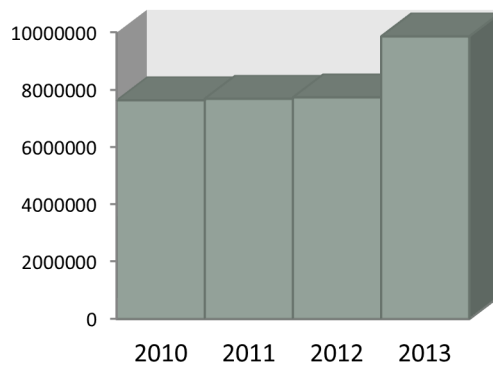
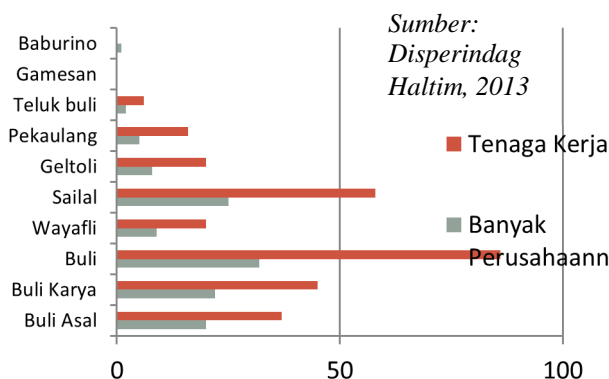


Di Kecamatan Maba terdapat beberapa sarana untuk menunjang kegiatan perdagangan, atau untuk memenuhi kegiatan transaksi jual beli barang kebutuhan-kebutuhan pokok masyarakat. Berbagai macam sarana maupun fasilitas untuk mengakomodir kegiatan perdagangan, maka dibangun 1 lokasi pasar. Dari data Dinas Perindustrian dan Perdagangan Haltim, tercatat 109 pedagang dengan 34 toko dan 43 kios beroperasi di sektor perdagangan ini. Selain itu, terdapat 20 buah koperasi dengan 14 unit masih aktif.

Lokasi pertambangan berupa biji nikel di Kecamatan Maba terdapat disepantaran desa Buli, desa Pekaulang, Tanjung Buli, dan Pulau Gee. Dan proses eksploitasi tambang biji nikel di Kecamatan Maba, diawali sejak tahun 1997 di pulau Gee, dan di Tanjung Buli pada tahun 2001. Dan pada tahun 2000 berdirilah salah satu perusahaan tambang milik Negara yaitu PT. Aneka Tambang di kecamatan Maba dengan menghasilkan nilai produksi biji nikelnya hingga tahun 2012 mencapai 7.740.777,10 mertik ton dan di tahun 2013 mencapai 9.871.689,36 mertik ton .

Gambar 7.2 Produksi Perusahaan Tambang aktif di Haltim berdasarkan wilayah, 2013 (m.ton)

Gambar 7.1 banyaknya industri menurut jenis dan desa di Kec. Maba, 2013



Sumber: Distambang Haltim, 2013

LAMPIRAN TABEL

<http://www.kab.bps.go.id>

<http://halmimkab.bps.go.id>

Tabel 1.1 Letak Geografis Kecamatan Maba, 2013

Lintang/Batas	Letak/Wilayah
(1)	(2)
1. Lintang	0 ⁰ 49'15" - 1 ⁰ 1'5" LU
2. Bujur	128 ⁰ 9'35" - 128 ⁰ 27'20" BT
3. Sebelah Utara	Kecamatan Maba Tengah
4. Sebelah Selatan	Kecamatan Maba
5. Sebelah Barat	Kecamatan Wasile Selatan
6. Sebelah Timur	Teluk Buli

Sumber : Badan Pusat Statistik, 2014

Tabel 1.2 Daftar Nama Kepala Desa di Kecamatan Maba, 2013

Desa	Nama Kepala Desa
(1)	(2)
Buli	Gurits Raisin Tatengkeng
Buli Asal	Asur Guslaw
Buli Karya	Muhammad Djamal
Sailal	Elisa Susu
Geltoli	Timitius Tayawi
Wayafli	Yehuda Goslao
Pekaulang	Senen Kamboja
Teluk Buli	Idrus Marsaoli
Gamesan	Yosias Efraim
Baburino	Ronius Rajangolo

Sumber : BKD Haltim 2014

LAMPIRAN TABEL

Tabel 1.3 Banyaknya Pegawai Negeri Sipil di Lingkungan Pemerintah Daerah Kecamatan Menurut Tingkat Kepangkatan / Golongan dan Jenis Kelamin di Kecamatan Maba, 2013

Kecamatan (1)	Laki-Laki (2)	Perempuan (3)	Jumlah (4)
Kecamatan Maba	55	161	216
Kantor Camat	14	23	37
Guru	30	103	133
Puskesmas/Pustu/Tenaga Kesehatan	11	35	46

Sumber : BKD Halmim 2014

Tabel 2.1 Jumlah Penduduk menurut Jenis Kelamin dan Kelompok umur di Kecamatan Maba, 2013

Kelompok Umur (1)	Laki-Laki (2)	Perempuan (3)	Jumlah (4)	Rasio Jenis Kelamin (5)
0-4	692	668	1.360	104
5-9	534	565	1.099	95
10-14	471	461	932	102
15-19	518	456	974	114
20-24	561	518	1.079	108
25-29	661	550	1.211	120
30-34	597	531	1.128	112
35-39	531	398	929	133
40-44	421	274	695	154
45-49	253	231	484	110
50-54	213	129	342	165
55-59	111	86	197	129
60-64	85	66	151	129
65-69	59	37	96	159
70-75	27	18	45	150
75+	18	18	36	100
JUMLAH	5.752	5.006	10.758	115

Sumber: Badan Pusat Statistik Kabupaten Halmahera Timur, 2014

Tabel 2.2 Banyak Penduduk Penyandang Permasalahan Kesejahteraan Sosial Menurut Desa di Kecamatan Maba, 2013

Desa	KM	RRTLH	LANSIA	Wanita Rawan Sosial	Organisasi sosial
(1)	(2)	(3)	(4)	(5)	(6)
Buli Asal	52	23	33	23	1
Buli Karya	36	14	18	15	2
Buli	33	18	44	23	2
Wayafli	41	12	27	12	1
Sailal	94	25	31	13	1
Geltoli	90	41	5	6	1
Pekaulang	44	25	2	6	1
Teluk buli	26	17	17	9	2
Gamesan	90	24	27	12	1
Baburino	86	14	16	1	1
Jumlah	592	213	220	120	13

Sumber : Departemen Sosial Kabupaten Halmahera Timur, 2014

LAMPIRAN TABEL

Tabel 3.1 Sekolah, Guru dan Murid Sekolah Dasar (SD) di Lingkungan Departemen Pendidikan Nasional menurut Kecamatan Kabupaten Halmahera Timur, 2013

Kecamatan	Sekolah	Guru PNS	Guru Non PNS	Murid
(1)	(2)	(3)		(4)
Maba Selatan	9	67	9	1410
Kota Maba	6	68	4	1120
Maba	8	60	7	1581
Maba Tengah	10	50	10	940
Maba Utara	10	61	17	1498
Wasile Utara	7	38	11	987
Wasile Tengah	8	53	11	977
Wasile Timur	8	68	8	1276
Wasile	7	73	10	1247
Wasile Selatan	18	121	22	2323
Total	91	659	109	13359

Sumber : Dinas Pendidikan, Pemuda dan Olahraga Kabupaten Halmahera Timur, 2014

Tabel 3.2 Sekolah, Guru dan Murid Sekolah Menengah Tingkat Pertama (SMTP) di Lingkungan Departemen Pendidikan Nasional menurut Kecamatan Kabupaten Halmahera Timur, 2013

Kecamatan	Sekolah	Guru PNS	Guru Non PNS	Murid
(1)	(2)	(3)	(4)	(5)
Maba Selatan	3	24	7	571
Kota Maba	4	39	11	429
Maba	3	26	7	485
Maba Tengah	4	13	11	329
Maba Utara	6	19	13	361
Wasile Utara	3	5	11	213
Wasile Tengah	2	15	7	350
Wasile Timur	5	38	13	547
Wasile	3	35	6	481
Wasile Selatan	10	49	29	814
Total	43	263	115	4580

Sumber : Dinas Pendidikan, Pemuda dan Olahraga Kabupaten Halmahera Timur, 2014

Tabel 3.3 Sekolah, Guru dan Murid Sekolah Menengah Tingkat Atas (SMTA) di Lingkungan Departemen Pendidikan Nasional menurut Kecamatan Kabupaten Halmahera Timur, 2013

Kecamatan	Sekolah	Guru PNS	Guru Non PNS	Murid
(1)	(2)	(3)	(4)	(5)
Maba Selatan	2	15	9	297
Kota Maba	2	13	18	299
Maba	1	15	5	238
Maba Tengah	2	10	9	120
Maba Utara	2	5	7	167
Wasile Utara	2	5	7	119
Wasile Tengah	1	8	5	265
Wasile Timur	2	11	7	299
Wasile	2	28	7	465
Wasile Selatan	1	9	5	173
Total	17	119	79	2442

Sumber : Dinas Pendidikan, Pemuda dan Olahraga Kabupaten Halmahera Timur, 2014

Tabel 3.4 Sekolah, Guru dan Murid Sekolah Menengah Kejuruan (SMK) di Lingkungan Departemen Pendidikan Nasional menurut Kecamatan Kabupaten Halmahera Timur, 2013

Kecamatan	Sekolah	Guru PNS	Guru Non PNS	Murid
(1)	(2)	(3)	(4)	(5)
Maba Selatan	0	0	0	0
Kota Maba	1	15	3	183
Maba	1	4	3	125
Maba Tengah	0	0	0	0
Maba Utara	0	0	0	0
Wasile Utara	0	0	0	0
Wasile Tengah	0	0	0	0
Wasile Timur	1	12	3	125
Wasile	0	0	0	0
Wasile Selatan	2	13	7	208
Total	5	44	16	641

Sumber : Dinas Pendidikan, Pemuda dan Olahraga Kabupaten Halmahera Timur, 2014

LAMPIRAN TABEL

Tabel 3.5 Sekolah, Guru dan Murid Madrasah Ibtidaiyah di Lingkungan Departemen Agama menurut Kecamatan Kabupaten Halmahera Timur, 2013

Kecamatan	2013		
	Sekolah	Guru	Murid
(1)	(2)	(3)	(4)
Maba Selatan	0	0	0
Kota Maba	2	21	137
Maba	1	7	102
Maba Tengah	0	0	0
Maba Utara	0	0	0
Wasile Utara	0	0	0
Wasile Tengah	0	0	0
Wasile Timur	0	0	0
Wasile	1	15	123
Wasile Selatan	0	0	0
<i>Jumlah / Total</i>	4	43	392

Sumber : Departemen Agama Kabupaten Halmahera Timur, 2014

Tabel 3.6 Sekolah, Guru dan Murid Madrasah Tsanawiyah di Lingkungan Departemen Agama menurut Kecamatan Kabupaten Halmahera Timur, 2013

Kecamatan	2013		
	Sekolah	Guru	Murid
(1)	(2)	(3)	(4)
Maba Selatan	1	19	119
Kota Maba	1	20	41
Maba	1	16	61
Maba Tengah	1	12	80
Maba Utara	1	12	93
Wasile Utara	0	0	0
Wasile Tengah	0	0	0
Wasile Timur	1	3	32
Wasile	1	19	142
Wasile Selatan	1	18	73
<i>Jumlah / Total</i>	8	119	641

Sumber : Departemen Agama Kabupaten Halmahera Timur, 2014

Tabel 3.7 Sekolah, Guru dan Murid Madrasah Aliyah di Lingkungan Departemen Agama menurut Kecamatan Kabupaten Halmahera Timur, 2013

Kecamatan	2013		
	Sekolah	Guru	Murid
(1)	(2)	(3)	(4)
Maba Selatan	1	13	62
Kota Maba	0	0	0
Maba	0	0	0
Maba Tengah	1	18	75
Maba Utara	1	12	72
Wasile Utara	0	0	0
Wasile Tengah	0	0	0
Wasile Timur	1	7	65
Wasile	1	24	94
Wasile Selatan	0	0	0
Jumlah / Total	5	74	368

Sumber : Departemen Agama Kabupaten Halmahera Timur, 2014

Tabel 4.1 Banyaknya Rumah Sakit, Puskesmas dan Puskesmas Pembantu. Polindes dan Poskesdes Aktif menurut Kecamatan Kabupaten Halmahera Timur, 2013

Kecamatan	Rumah sakit	Puskesmas	Puskesmas pembantu	Polindes	Poskesdes
(1)	(2)	(3)	(4)	(5)	(6)
Maba Selatan	0	2	2	2	2
Kota Maba	1	2	1	1	0
Maba	0	1	0	1	0
Maba Tengah	0	2	4	3	0
Maba Utara	0	1	8	1	1
Wasile Utara	0	1	2	1	3
Wasile Tengah	0	1	1	1	2
Wasile Timur	0	1	1	2	3
Wasile	0	1	0	2	1
Wasile Selatan	0	3	6	3	4
Jumlah / Total	1	15	25	17	16

Sumber : Dinas Kesehatan Kabupaten Halmahera Timur, 2014

LAMPIRAN TABEL

Tabel 4.2 Banyaknya Tenaga Kesehatan menurut Kecamatan Kabupaten Halmahera Timur, 2013

Kecamatan	Dokter Umum	Dokter gigi	Perawat	Bidan	Apoteker	Tenaga kesehatan lain	Jumlah
(1)	(2)	(3)	(4)	(5)			
Maba Selatan	3	1	12	13	1	5	35
Kota Maba	1	2	14	10	1	6	34
Maba	2	1	25	6	1	16	51
Maba Tengah	3	0	13	9	0	6	31
Maba Utara	4	0	8	10	1	1	24
Wasile Utara	1	0	4	8	0	0	13
Wasile Tengah	2	0	16	11	1	6	36
Wasile Timur	1	1	13	13	1	5	34
Wasile	3	1	20	11	1	11	47
Wasile Selatan	2	2	11	12	1	6	34
Total 2013	22	8	136	103	8	62	339

Sumber : Dinas Kesehatan Kabupaten Halmahera Timur, 2014

Tabel 5.1.1 Luas Lahan Sawah dan Bukan Sawah (Ha) Menurut Desa di Kecamatan Maba, 2013

Desa	Lahan Sawah	Bukan Lahan Sawah		Jumlah
		Lahan Kering	Lainnya	
(1)	(2)	(3)	(4)	(5)
Buli Asal	0	25	22	47
Buli Karya	0	20	1	21
Buli	0	30	25	55
Wayafli	0	20	11	31
Sailal	0	20	23	43
Geltoli	0	150	50	200
Pekaulang	0	40	50	90
Teluk buli	0	20	15	35
Gamesan	0	20	11	31
Baburino	0	40	3	43
Jumlah	0	385	211	553

Sumber : Dinas Pertanian dan Peternakan Kabupaten Halmahera Timur, 2014

Tabel 5.1.2 Luas Panen dan Produksi Palawija menurut Desa di Kecamatan Maba, 2013

Desa	Jagung		Ubi Kayu		Ubi Jalar	
	Luas Panen	Produksi	Luas Panen	Produksi	Luas Panen	Produksi
(1)	(2)	(3)	(4)	(5)	(6)	(7)
Buli Asal	-	-	12	25	0	0
Buli Karya	0	0	1	2	0	0
Buli	0	0	1,5	4	1	2
Wayafli	0,5	1	5	15	2	5
Sailal	0	0	5	15	2	5
Geltoli	16	32	1	5	0	0
Pekaulang	0	0	11	26	0	0
Teluk buli	0	0	1	3	0	0
Gamesan	0,5	1	5	15	0	0
Baburino	1	1	2	8	1	4
Jumlah	18	35	44,5	118	6	16

Sumber : Dinas Pertanian dan Peternakan Kabupaten Halmahera Timur, 2014

LAMPIRAN TABEL

LanjutanTabel 5.1.2

Desa	Kacang Tanah		Kedelai		Kacang Hijau	
	Luas Panen	Produksi	Luas Panen	Produksi	Luas Panen	Produksi
(1)	(2)	(3)	(4)	(5)	(6)	(7)
Buli Asal	0	0	0	0	0	0
Buli Karya	0	0	0	0	0	0
Buli	0	0	0	0	0	0
Wayafli	0	0	0	0	0	0
Sailal	0	0	0	0	0	0
Geltoli	1	1	2	4	0	0
Pekaulang	1,5	1,5	0	0	0	0
Teluk buli	0	0	0	0	0	0
Gamesan	0	0	0	0	0	0
Baburino	0	0	0	0	0	0
Jumlah	2,5	2,5	2	4	0	0

Sumber : Dinas Pertanian dan Peternakan Kabupaten Halmahera Timur, 2014

LAMPIRAN TABEL

Tabel 5.2.1 Luas Panen dan Produksi Sayur-Sayuran menurut Desa Kecamatan Maba, 2013

Desa	Bawang Putih		Bawang Merah		Buncis	
	Luas Panen	Produksi	Luas Panen	Produksi	Luas Panen	Produksi
(1)	(2)	(3)	(4)	(5)	(6)	(7)
Buli Asal	-	-	-	-	-	-
Buli Karya	-	-	-	-	-	-
Buli	-	-	-	-	-	-
Wayafli	-	-	-	-	-	-
Sailal	-	-	-	-	-	-
Geltoli	-	-	0,75	0,25	-	-
Pekaulang	-	-	1	0,5	-	-
Teluk buli	-	-	-	-	-	-
Gamesan	-	-	-	-	-	-
Baburino	-	-	-	-	-	-
Jumlah	0	0	1,75	0,75	0	0

Sumber : Dinas Pertanian dan Peternakan Kabupaten Halmahera Timur 2014

LAMPIRAN TABEL

Lanjutan Tabel 5.2.1

Desa	Cabe Lombok		Ketimun		Petsai	
	Luas Panen	Produksi	Luas Panen	Produksi	Luas Panen	Produksi
(1)	(2)	(3)	(4)	(5)	(6)	(7)
Buli Asal	-	-	-	-	-	-
Buli Karya	-	-	-	-	-	-
Buli	-	-	-	-	-	-
Wayafli	-	-	-	-	-	-
Sailal	-	-	-	-	-	-
Geltoli	0,3	0,3	0,25	0,5	0,15	0,2
Pekaulang	0,5	0,5	-	-	-	-
Teluk buli	-	-	-	-	-	-
Gamesan	-	-	-	-	-	-
Baburino	-	-	0,5	0,7	-	-
Jumlah	0,8	0,8	0,75	1,2	0,15	0,2

Sumber : Dinas Pertanian dan Peternakan Kabupaten Halmahera Timur 2014

Lanjutan Tabel 5.2.1

Desa	Terong		Bayam		Kangkung	
	Luas Panen	Produksi	Luas Panen	Produksi	Luas Panen	Produksi
(1)	(2)	(3)	(4)	(5)	(6)	(7)
Buli Asal	-	-	-	-	-	-
Buli Karya	-	-	-	-	-	-
Buli	-	-	-	-	-	-
Wayafli	-	-	-	-	-	-
Sailal	-	-	-	-	-	-
Geltoli	1	1,6	-	-	-	-
Pekaulang	1	1,6	-	-	-	-
Teluk buli	-	-	-	-	-	-
Gamesan	-	-	-	-	-	-
Baburino	1	1,6	-	-	-	-
Jumlah	3	4,8	0	0	0	0

Sumber : Dinas Pertanian dan Peternakan Kabupaten Halmahera Timur 2014

LAMPIRAN TABEL

Lanjutan Tabel 5.2.1

Desa	Kacang Panjang		Tomat		Labu Siam	
	Luas Panen	Produksi	Luas Panen	Produksi	Luas Panen	Produksi
(1)	(2)	(3)	(4)	(5)	(6)	(7)
Buli Asal	-	-	-	-	-	-
Buli Karya	-	-	-	-	-	-
Buli	-	-	-	-	-	-
Wayafli	-	-	-	-	-	-
Sailal	-	-	-	-	-	-
Geltoli	0,25	0,25	-	-	-	-
Pekaulang	1	0,5	1	0,5	-	-
Teluk buli	-	-	-	-	-	-
Gamesan	-	-	-	-	-	-
Baburino	1	0,8	-	-	1	0,75
Jumlah	2,25	1,55	1	0,5	1	0,75

Sumber : Dinas Pertanian dan Peternakan Kabupaten Halmahera Timur 2014

LAMPIRAN TABEL

Tabel 5.2.2 Luas Panen dan Produksi Buah-Buahan menurut Desa Kecamatan Maba, 2013

Desa	Mangga		Durian		Jeruk	
	Luas Panen	Produksi	Luas Panen	Produksi	Luas Panen	Produksi
(1)	(2)	(3)	(4)	(5)	(6)	(7)
Buli Asal	-	-	-	-	-	-
Buli Karya	0,5	1	-	-	-	-
Buli	-	-	-	-	-	-
Wayafli	0,5	1	-	-	-	-
Sailal	1	2	-	-	-	-
Geltoli	-	-	-	-	-	-
Pekaulang	3	6	-	-	-	-
Teluk buli	-	-	-	-	-	-
Gamesan	0,5	1	-	-	-	-
Baburino	0,5	1	-	-	-	-
Jumlah	6	12	0	0	0	0

Sumber : Dinas Pertanian dan Peternakan Kabupaten Halmahera Timur 2014

LAMPIRAN TABEL

Lanjutan Tabel 5.2.2

Desa	Pisang		Pepaya		Salak	
	Luas Panen	Produksi	Luas Panen	Produksi	Luas Panen	Produksi
(1)	(2)	(3)	(4)	(5)	(6)	(7)
Buli Asal	-	-	-	-	-	-
Buli Karya	1	4	-	-	-	-
Buli	-	-	-	-	-	-
Wayafli	2	8	-	-	-	-
Sailal	-	-	-	-	-	-
Geltoli	6	24	-	-	-	-
Pekaulang	4	16	-	-	-	-
Teluk buli	1	4	-	-	-	-
Gamesan	2	8	0,75	0,5	-	-
Baburino	2	8	1	0,5	-	-
Jumlah	18	72	1,75	1	0	0

Sumber : Dinas Pertanian dan Peternakan Kabupaten Halmahera Timur 2014

Lanjutan Tabel 5.2.2

Desa	Nanas		Duku / Langsung		Nangka	
	Luas Panen	Produksi	Luas Panen	Produksi	Luas Panen	Produksi
(1)	(2)	(3)	(4)	(5)	(6)	(7)
Buli Asal	-	-	-	-	-	-
Buli Karya	-	-	-	-	-	-
Buli	-	-	-	-	-	-
Wayafli	-	-	-	-	-	-
Sailal	-	-	-	-	-	-
Geltoli	-	-	-	-	-	-
Pekaulang	-	-	-	-	-	-
Teluk buli	-	-	-	-	-	-
Gamesan	-	-	-	-	-	-
Baburino	-	-	-	-	0,5	0,25
Jumlah	0	0	0	0	0,5	0,25

Sumber : Dinas Pertanian dan Peternakan Kabupaten Halmahera Timur 2014

LAMPIRAN TABEL

Lanjutan Tabel 5.2.2

Desa	Jambu		Rambutan		Kedondong	
	Luas Panen	Produksi	Luas Panen	Produksi	Luas Panen	Produksi
(1)	(2)	(3)	(4)	(5)	(6)	(7)
Buli Asal	-	-	-	-	-	-
Buli Karya	-	-	-	-	-	-
Buli	-	-	-	-	-	-
Wayafli	-	-	-	-	-	-
Sailal	-	-	-	-	-	-
Geltoli	-	-	-	-	-	-
Pekaulang	-	-	-	-	-	-
Teluk buli	-	-	-	-	-	-
Gamesan	-	-	2	4	-	-
Baburino	-	-	-	-	-	-
Jumlah	0	0	2	4	0	0

Sumber : Dinas Pertanian dan Peternakan Kabupaten Halmahera Timur 2014

LAMPIRAN TABEL

Lanjutan Tabel 5.2.2

Desa	Alpokot		Semangka		Melon	
	Luas Panen	Produksi	Luas Panen	Produksi	Luas Panen	Produksi
(1)	(2)	(3)	(4)	(5)	(6)	(7)
Buli Asal	-	-	-	-	-	-
Buli Karya	-	-	-	-	-	-
Buli	-	-	-	-	-	-
Wayafli	-	-	-	-	-	-
Sailal	-	-	-	-	-	-
Geltoli	-	-	1	0,75	-	-
Pekaulang	-	-	0,75	0,5	-	-
Teluk buli	-	-	-	-	-	-
Gamesan	-	-	-	-	-	-
Baburino	-	-	-	-	-	-
Jumlah	0	0	1,75	1,25	0	0

Sumber : Dinas Pertanian dan Peternakan Kabupaten Halmahera Timur. 2014

LAMPIRAN TABEL

Tabel 5.3.1 Populasi Ternak (ekor) menurut Desa di Kecamatan Maba, 2013

Desa	Sapi Perah	Sapi Potong	Kerbau	Kuda	Kambing	Domba	Babi
(1)	(2)	(3)	(4)	(5)	(6)	(7)	(8)
Buli Asal	-	5	-	-	27	-	-
Buli Karya	-	6	-	-	111	-	-
Buli	-	4	-	-	40	-	-
Wayafli	-	6	-	-	27	-	-
Sailal	-	3	-	-	26	-	-
Geltoli	-	94	-	-	32	-	-
Pekaulang	-	32	-	-	35	-	-
Teluk buli	-	-	-	-	-	-	-
Gamesan	-	-	-	-	-	-	-
Baburino	-	-	-	-	-	-	-
Jumlah	-	150	-	-	298	-	-

Sumber : Dinas Pertanian dan Peternakan Kabupaten Halmahera Timur, 2014

Tabel 5.3.2 Populasi Unggas (ekor) menurut Desa di Kecamatan Maba, 2013

Desa	Ayam Kampung	Ayam Petelur	Ayam Pedaging	Itik / Itik Manila
(1)	(2)	(3)	(4)	(5)
Buli Asal	250	-	-	-
Buli Karya	174	-	-	-
Buli	300	-	-	-
Wayafli	159	-	-	-
Sailal	215	-	-	-
Geltoli	189	-	-	-
Pekaulang	280	-	-	-
Teluk buli	130	-	-	-
Gamesan	150	-	-	-
Baburino	148	-	-	-
Jumlah	1.995	-	-	-

Sumber : Dinas Pertanian dan Peternakan Kabupaten Halmahera Timur, 2014

LAMPIRAN TABEL

Tabel 5.4.1 Produksi Perikanan Laut Kecamatan Maba menurut desa tahun 2013

Desa	PERIKANAN LAUT
	(Ton)
(1)	(2)
Buli	182,2
Buli Asal	494,3
Buli Karya	9,3
Wayafli	21,2
Sailal	42,7
Geltoli	12,4
Pekaulang	7,8
Teluk buli	85,2
Gamesan	24,6
Baburino	11,5
Jumlah	891,2

Sumber : Dinas Kelautan dan Perikanan Haltim 2014

LAMPIRAN TABEL

Tabel 5.4.2 Banyaknya Perahu Penangkapan ikan Kecamatan Maba menurut desa tahun 2013

Desa	TANPA	MOTOR	KAPAL	JUMLAH
	MOTOR	TEMPEL	MOTOR	
(1)	(2)	(3)	(4)	(5)
Buli	-	40	1	41
Buli Asal	-	34	-	34
Buli Karya	-	9	-	9
Wayafli	-	25	-	25
Sailal	2	10	-	12
Geltoli	12	15	-	27
Pekaulang	6	11	-	17
Teluk buli	-	4	6	10
Gamesan	18	11	-	29
Baburino	15	7	-	22
Jumlah	53,0	166,0	7,0	226,0

Sumber : Dinas Kelautan dan Perikanan Haltim 2014

LAMPIRAN TABEL

Tabel 5.4.3 Banyaknya Nelayan di Kecamatan Maba menurut desa tahun 2013

<i>Desa</i>	<i>JENIS NELAYAN</i>		<i>JUMLAH</i>
	<i>TETAP</i>	<i>TIDAK TETAP</i>	
(1)	(2)	(3)	(4)
Buli	51	10	61
Buli Asal	74	12	86
Buli Karya	9	10	19
Wayafli	15	9	24
Sailal	12	11	23
Geltoli	11	27	38
Pekaulang	11	10	21
Teluk buli	15	12	27
Gamesan	13	16	29
Baburino	9	13	22
Jumlah	220	130	350

Sumber : Dinas Kelautan dan Perikanan Haltim 2014

Tabel 7.1 Panjang Jalan menurut Jenis Permukaan, Kondisi Jalan, dan Pemerintahan yang Berwenang Mengelolanya (Km) Berdasarkan Kecamatan di Kabupaten Halmahera Timur, Tahun 2013

Kecamatan	Negara	Provinsi	Kabupaten	Jumlah
(1)	(2)	(3)	(4)	(5)
Maba Selatan	0,00	0,00	71,54	71,54
Kota Maba	0,00	36,00	85,00	85,00
Maba	0,00	19,70	30,50	50,20
Maba Tengah	0,00	0,00	84,00	84,00
Maba Utara	0,00	0,00	106,60	106,60
Wasile Utara	0,00	0,00	71,60	71,60
Wasile Tengah	0,00	0,00	61,00	61,00
Wasile Timur	0,00	24,00	33,00	57,00
Wasile	0,00	13,00	62,00	75,00
Wasile Selatan	0,00	104,00	30,00	134,00
<i>Jumlah / Total</i>	0,00	196,70	635,24	795,94

Sumber : Dinas Pekerjaan Umum Kabupaten Halmahera Timur 2014

Lanjutan Tabel 7.2

Kecamatan	Aspal	Kerikil	Tanah	Lainnya	Jumlah
(1)	(2)	(3)	(4)	(5)	(6)
Maba Selatan	11,00	14,90	36,64	9,00	71,54
Kota Maba	29,00	19,00	21,00	85,00	85,00
Maba	38,50	5,70	6,00	0,00	50,20
Maba Tengah	3,50	16,50	64,00	0,00	84,00
Maba Utara	0,00	43,10	57,60	5,90	106,60
Wasile Utara	0,00	11,00	60,60	0,00	71,60
Wasile Tengah	0,00	15,00	46,00	0,00	61,00
Wasile Timur	13,00	14,50	29,50	0,00	57,00
Wasile	32,50	42,50	0,00	0,00	75,00
Wasile Selatan	107,75	0,00	26,25	0,00	134,00
<i>Jumlah / Total</i>	235,25	182,20	347,59	99,90	795,94

Sumber : Dinas Pekerjaan Umum Kabupaten Halmahera Timur 2014

Lanjutan Tabel 7.2

Kecamatan	Baik	Sedang	Rusak	Rusak Berat	Jumlah
(1)	(2)	(3)	(4)	(5)	(6)
Maba Selatan	24,50	11,90	35,14	0,00	71,54
Kota Maba	25,50	12,00	47,50	85,00	85,00
Maba	35,00	15,20	0,00	0,00	50,20
Maba Tengah	3,50	39,00	13,50	28,00	84,00
Maba Utara	0,00	36,00	32,00	38,60	106,60
Wasile Utara	0,00	11,00	25,00	35,60	71,60
Wasile Tengah	0,00	9,00	14,50	37,50	61,00
Wasile Timur	15,00	24,00	18,00	0,00	57,00
Wasile	31,00	44,00	0,00	0,00	75,00
Wasile Selatan	96,00	38,00	0,00	0,00	134,00
<i>Jumlah / Total</i>	230,50	240,10	185,64	224,70	795,94

Sumber : Dinas Pekerjaan Umum Kabupaten Halmahera Timur 2014

Tabel 8.1 Banyaknya Perusahaan, Tenaga Kerja, Investasi (juta rupiah) Menurut Kecamatan Maba, 2013

Desa	Banyak Perusahaan	Tenaga Kerja	Investasi
(1)	(2)	(3)	(4)
Buli Asal	20	37	452,8
Buli Karya	22	45	389
Buli	32	86	1.500,79
Wayafli	9	20	156,05
Sailal	25	58	234,9
Geltoli	8	20	167,8
Pekaulang	5	16	7,5
Teluk buli	2	6	5
Gamesan	0	0	
Baburino	1	0	2,5
<i>Jumlah</i>	124	288	2.916,34

Dinas Perindustrian dan Perdagangan Kabupaten Halmahera Timur, 2014

Tabel 8.2 Banyaknya Perusahaan Industri menurut Lapangan UsahaKecamatan Maba,2013

Desa	Industri Pertanian dan Kehutanan	Industri Aneka	Industri Logam	Jumlah
(1)	(2)	(3)	(4)	(5)
Buli Asal	4	16	0	20
Buli Karya	3	19	0	22
Buli	6	26	0	32
Wayafli	2	7	0	9
Sailal	4	21	0	25
Geltoli	3	5	0	8
Pekaulang	2	3	0	5
Teluk buli	2	0	0	2
Gamesan	0	0	0	0
Baburino	0	0	0	0
Jumlah	26	97	0	123

Dinas Perindustrian dan Perdagangan Kabupaten Halmahera Timur, 2014

Tabel 8.3 Banyaknya Koperasi Menurut Kecamatan Maba, 2013

Desa	Jumlah Koperasi	Aktif	Tidak Aktif	anggota	pengurus
(1)	(2)	(3)	(4)	(5)	(6)
Buli Asal	3	-	3	97	9
Buli Karya	6	3	3	167	18
Buli	5	3	2	154	15
Wayafli	-	-	-	-	-
Sailal	-	-	-	-	-
Geltoli	-	-	-	-	-
Pekaulang	-	-	-	-	-
Teluk buli	-	-	-	-	-
Gamesan	-	-	-	-	-
Baburino	-	-	-	-	-
Jumlah	14	6	8	418	42

Sumber: Dinas Koperasi dan UKM, 2014

<http://halmimkab.bps.go.id>

DATA ITU MAHAL, TETAPI, MEMBANGUN TANPA DATA AKAN LEBIH MAHAL

KABUPATEN
HALMAHERA UTARA

DATA

MENCERDASKAN BANGSA

KABUPATEN
HALMAHERA TENGAH



BADAN PUSAT STATISTIK
KABUPATEN HALMAHERA TIMUR
JALAN TRANS HALMAHERA DESA SOAGIMALAHA, KOTA MABA
EMAIL: bps8206@bps.go.id