

# *Statistik Daerah*



## **KECAMATAN BAKTIYA 2016**



**BADAN PUSAT STATISTIK  
KABUPATEN ACEH UTARA**  
*Statistics of Aceh Utara Regency*

# STATISTIK DAERAH KECAMATAN BAKTIYA 2016

Katalog BPS : 1101002.1111100  
Ukuran Buku : 17,6 cm x 25 cm  
Jumlah Halaman : 17 halaman

***Naskah:***  
KSK Baktiya

***Gambar Kulit :***  
KSK Baktiya

***Diterbitkan oleh :***  
Badan Pusat Statistik Kabupaten Aceh Utara

***Dicetak oleh :***  
Badan Pusat Statistik Kabupaten Aceh Utara

***Boleh dikutip dengan menyebut sumbernya***



## Kata Sambutan.



Publikasi Statistik Daerah Kecamatan Baktiya 2015 diterbitkan oleh Badan Pusat Statistik Kabupaten Aceh Utara berisi berbagai data dan informasi terpilih seputar Kecamatan Baktiya yang dianalisis secara sederhana untuk membantu pengguna data dalam memahami perkembangan pembangunan serta potensi yang ada di Kecamatan Baktiya.

Publikasi Statistik Daerah Kecamatan Baktiya 2015 diterbitkan untuk melengkapi publikasi-publikasi statistik yang sudah terbit secara rutin setiap tahun. Berbeda dengan publikasi-publikasi yang sudah ada, publikasi ini lebih menekankan pada analisis.

Materi yang disajikan dalam Publikasi Statistik Daerah Kecamatan Baktiya 2015 memuat berbagai informasi/indikator terpilih yang berkaitan dengan pembangunan di berbagai sektor di Kecamatan Baktiya dan diharapkan dapat menjadi bahan rujukan/kajian dalam perencanaan dan evaluasi kegiatan pembangunan.

Kritik dan saran konstruktif dari berbagai pihak kami harapkan untuk penyempurnaan penerbitan mendatang. Semoga publikasi ini mampu memenuhi tuntutan kebutuhan data statistik, baik oleh instansi/dinas pemerintah, swasta, kalangan akademisi maupun masyarakat luas.

Lhoksukon, Agustus 2016

Kepala Badan Pusat Statistik  
Kabupaten Aceh Utara

  
**Ir. H. HAMDANI**

NIP. 19631231 199103 1 024



## Kata Pengantar



Publikasi Statistik Daerah Kecamatan Baktiya 2015 diterbitkan oleh Badan Pusat Statistik Kabupaten Aceh Utara berisi berbagai data dan informasi terpilih seputar Baktiya yang dianalisis secara sederhana untuk membantu pengguna data memahami perkembangan pembangunan serta potensi yang ada di Baktiya.

Materi yang disajikan dalam Statistik Daerah Kecamatan Baktiya 2015 memuat berbagai informasi/indikator terpilih yang terkait dengan pembangunan di berbagai sektor di Baktiya dan diharapkan dapat menjadi bahan rujukan/kajian dalam perencanaan dan evaluasi kegiatan pembangunan.

Publikasi Statistik Daerah Baktiya 2015 ini diterbitkan untuk melengkapi publikasi-publikasi statistik yang sudah terbit secara rutin setiap tahun. Berbeda dengan publikasi-publikasi yang sudah ada, publikasi ini lebih menekankan pada analisis.

Kritik dan saran konstruktif berbagai pihak kami harapkan untuk penyempurnaan penerbitan mendatang. Semoga publikasi ini mampu memenuhi tuntutan kebutuhan data statistik, baik oleh instansi/dinas pemerintah, swasta, kalangan akademisi maupun masyarakat luas.

Baktiya, Agustus 2016

Koordinator Statistik  
Kecamatan

**TARMIZI**

NIP. 19601231 198103 1 058

# DAFTAR ISI

<b>BAB</b>	<b>HALAMAN</b>
<b>1. GEOGRAFI</b>	<b>1</b>
<b>2. PEMERINTAHAN</b>	<b>2</b>
<b>3. PENDUDUK</b>	<b>3</b>
<b>4. PENDIDIKAN</b>	<b>4</b>
<b>5. KESEHATAN</b>	<b>5</b>
<b>6. PERTANIAN</b>	<b>6</b>
<b>7. SOSIAL</b>	<b>7</b>
<b>8. LAMPIRAN</b>	<b>8 - 17</b>

<http://acehutarakab.bps.go.id>

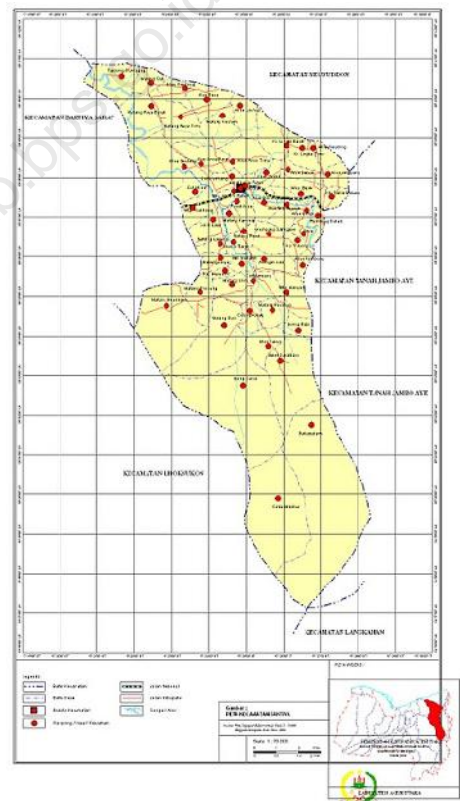
*Kecamatan Baktiya memiliki 57 gampong dan 3 buah kemukiman..*

Baktiya adalah salah satu kecamatan yang berada di bagian timur dari kabupaten Aceh Utara. Secara topografi, 53 gampong yang berada di kecamatan ini terletak di daerah dataran. Sedangkan gampong lainnya terletak di daerah berbukit. Akan tetapi secara geografis, 4 kecamatannya terletak di daerah lereng sisanya berada di daerah dataran.

Adapun batas wilayah kecamatan Baktiya adalah sebagai berikut :

- Sebelah utara berbatasan dengan kecamatan Seunuddon,
- Sebelah selatan berbatasan dengan kecamatan Lhoksukon dan Langkahan,
- Sebelah barat berbatasan dengan kecamatan Baktiya Barat,
- Sebelah timur dengan kecamatan Tanah Jambo Aye.

Kecamatan Baktiya yang memiliki luas sebesar 158,67 km<sup>2</sup> yang dipergunakan sebagai lahan sawah hanya sebesar 50,68 km<sup>2</sup>, sisanya dipergunakan untuk hal lainnya yang bukan lahan sawah seperti ladang, kebun atau lainnya.



Terdapat 442 orang Tuha Peut yang tersebar di 57 gampong di wilayah kecamatan Baktiya .

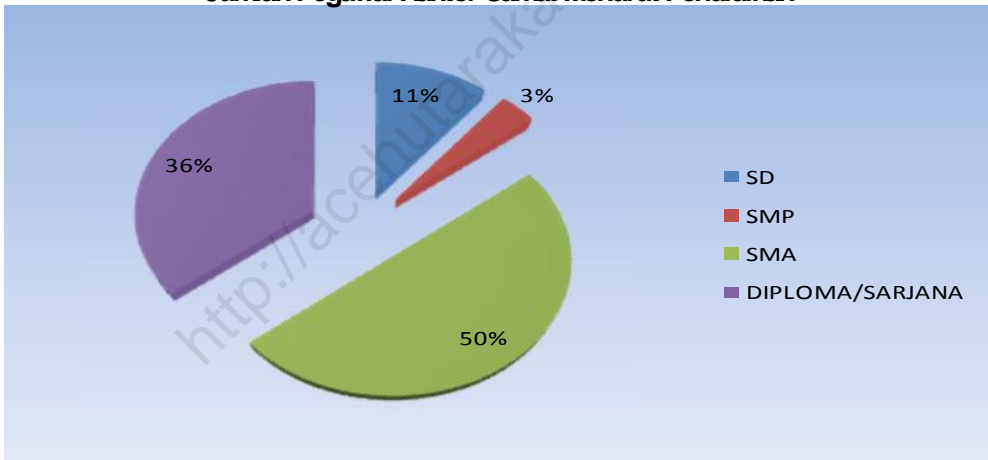
Kecamatan Baktiya yang beribukota di Alue le Puteh membawahi 57 gampong serta 3 kemukiman yang membawahi beberapa gampong. Kemukiman tersebut adalah Kemukiman Matang Linya, kemukiman Panteu Breuh dan kemukiman alue le Puteh.

Dari tahun 1945 hingga saat ini, kecamatan Baktiya telah memiliki camat sebanyak 23 orang yang mana dari tahun 2013 hingga kini dipimpin oleh Abd Rahman, S.Sos

Dari 57 gampong yang berada di kecamatan Baktiya, yang memiliki kantor desa hanya 18 buah gampong dan sebuah balai desa yang terletak di Alue le Puteh.

Pada tahun 2015 tercatat sebanyak 28 orang pegawai yang bertugas di kantor camat Baktiya dengan rincian berdasarkan golongan IV, 2 orang golongan III, 13 orang golongan II 12 orang dan 1 orang bergolongan I.

**Jumlah Pegawai Kantor Camat Menurut Pendidikan**



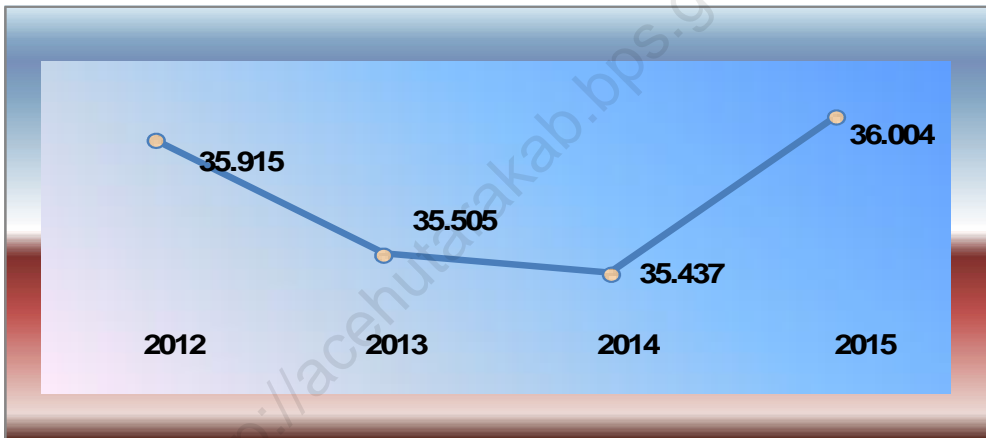
Sumber : Kecamatan Baktiya Dalam Angka 2015

*Tercatat 7.907 rumah tangga yang terdapat di kecamatan Baktiya dengan rata-rata 5 orang penduduk per rumah tangganya.*

Dari tahun 2012 hingga tahun 2015, jumlah penduduk pada kecamatan Baktiya terus mengalami peningkatan. Dimana pada tahun 2015 tercatat jumlah penduduknya sebesar 36.004 jiwa yang terdiri dari laki-laki berjumlah 17.715 jiwa dan perempuan berjumlah 18.289 jiwa.

Selama tahun 2015 di kecamatan ini terjadi kelahiran 910 orang bayi dan kematian sebanyak 278 orang. Namun untuk arus migrasi, terdapat 178 orang yang masuk dan 81 orang yang keluar pada kecamatan ini .

**Jumlah Penduduk Kecamatan Baktiya**



Sumber : Kecamatan Baktiya Dalam Angka 2015

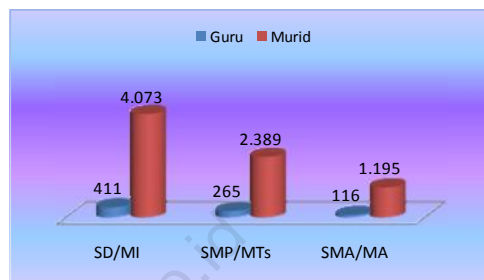


*Kecamatan ini memiliki dayah/pesantren sejumlah 18 buah dan balai pengajian sejumlah 205 buah.*

Pendidikan tak terlepas dari sarana dan prasarana yang menunjang dalam peningkatan mutu sumber daya manusia. Dalam wilayah kecamatan Baktiya, pada tahun 2015 tercatat sebanyak 22 buah pendidikan sekolah dasar (SD/MI), 12 buah pendidikan sekolah menengah pertama (SMP/MTs) dan 6 buah sekolah menengah atas (SMA/MA).

Dilihat dari ratio antara guru dan siswa untuk masing-masing jenjang pendidikan, seorang guru mampu membimbing anak didiknya sekitar 13 orang untuk tingkat dasar, 8 orang untuk tingkat menengah pertama dan 13 orang untuk menengah atas. Hal ini tidaklah sebanding mengingat perlunya menciptakan sumber daya manusia yang berkualitas.

### Perbandingan Jumlah Guru Dan Murid Kecamatan Baktiya



Sumber : Kecamatan Baktiya Dalam Angka 2015

### Jumlah Tenaga Pengajar Menurut Jenis Sekolah 2016

Jenis Sekolah (1)	Guru		Jumlah (4)
	PNS (2)	Bukan PNS (3)	
1 SD Negeri	170	159	329
2 SD Swasta	-	-	-
3 SMP Negeri	77	62	139
4 SMP Swasta	2	17	19
5 SMA Negeri	35	16	51
6 SMA Swasta	1	16	17
7 MI Negeri	11	8	19
8 MTs Negeri	-	-	-
9 MA Negeri	-	-	-
10 MI Swasta	2	13	15
11 MTs Swasta	4	28	32
12 MA Swasta	2	12	14

Sumber : Kecamatan Baktiya Dalam Angka 2015

*Terdapat 1 unit sarana kesehatan utama berupa puskesmas dan 5 unit sarana puskesmas pembantu (pustu).*

Untuk kecamatan Baktiya yang terdiri dari 57 gampong, telah difasilitasi setiap gampongnya dengan sebuah posyandu. Selain itu juga terdapat sebuah puskesmas, 5 buah pustu dan 6 buah polindes. Pembangunan sarana dibidang kesehatan ini dimaksudkan agar semua lapisan masyarakat dapat merasakan pelayanan yang diperoleh dengan cara mudah, murah dan tepat sasaran.

Selain itu untuk menunjang peningkatan kualitas pelayanan kesehatan perlu didukung dengan tenaga kesehatan yang berpengalaman serta mengetahui fungsinya. Ada sebanyak 2 orang dokter umum, 34 orang bidan dan 26 orang perawat/mantri yang bertugas di puskesmas dan pustu kecamatan Baktiya.

#### Jumlah tenaga kesehatan menurut kesehatan/pustu 2015

Puskesmas/ Pustu	Dokter	Bidan/ PNS	Perawat/ Mantri
(1)	(2)	(3)	(4)
1 Puskesmas Alue Ie Puteh	2	27	19
2 Pustu Babussalam	-	1	1
3 Pustu Mon Sukon	-	1	2
4 Pustu Glp Bungkok	-	1	1
5 Pustu Alue Buya	-	1	2
6 Pustu Panteu Breuh	-	3	1
Jumlah	2	34	26

**Sumber : Kecamatan Baktiya Dalam Angka 2015**

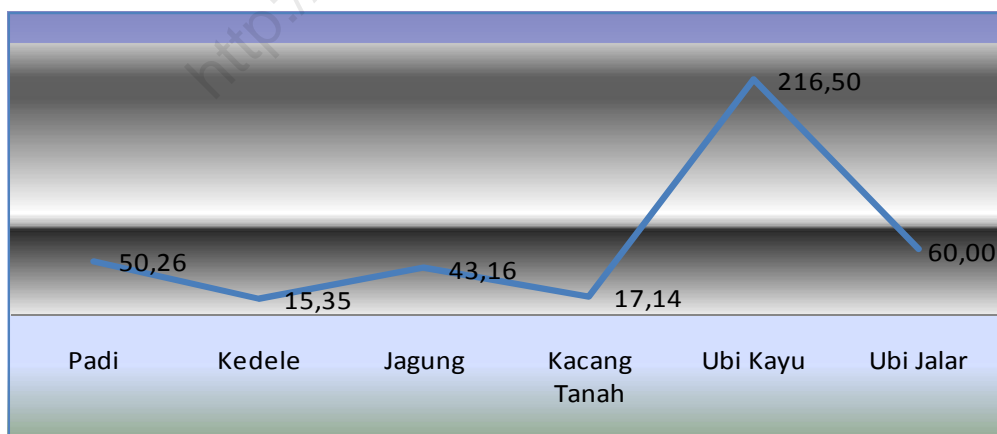
*Produksi terbesar untuk tanaman hortikultura pada tahun 2015 adalah terong sebesar 104,60 kw/ha.*

Untuk tahun 2015 kecamatan Baktiya dilengkapi dengan fasilitas dan sarana pertanian dengan jumlah kilang padi sebanyak 67 buah, traktor 49 buah dan mesin perontok gabah 117 buah. Selain itu untuk tanaman padi dan palawija, padi dengan luas tanam sebesar 9.586 hektar telah dapat memproduksi sebesar 46.831,00 ton. Ubi kayu masih mendominasi untuk tanaman pangan yang mampu memproduksi sebesar 433,00 ton. Ubi jalar juga telah memberikan kontribusi dari produksi yang dihasilkannya sebesar 18,00 ton. Lain halnya dengan tanaman hortikultura. Produksi tanaman hortikultura terbesar untuk kecamatan Baktiya diproduksi oleh

terong sebesar 104,60 kw/ha yang kemudian diikuti oleh ketimun (100,25 kw/ha), bayam (27,38 kw/ha) cabe (55,10 kw/ha) dan kacang panjang (38,50 kw/ha).

Sedangkan pada bidang peternakan baik ternak besar, kecil dan unggas pada tahun 2015, populasi terbesar untuk ternak besarnya itu sapi sebanyak 7,476 ekor dan kemudian kerbau sebanyak 1,964 ekor. Pada ternak kecil terdapat 8,312 ekor kambing dan 3,683 ekor domba. Sedangkan untuk unggas didominasi oleh ayam pedaging sebanyak 106,010 ekor yang kemudian disusul oleh ayam buras (19,678 ekor) serta itik (19,489 ekor).

**produktivitas tanaman padi dan palawija tahun 2015 (kw/ha)**



Sumber : Kecamatan Baktiya Dalam Angka 2015

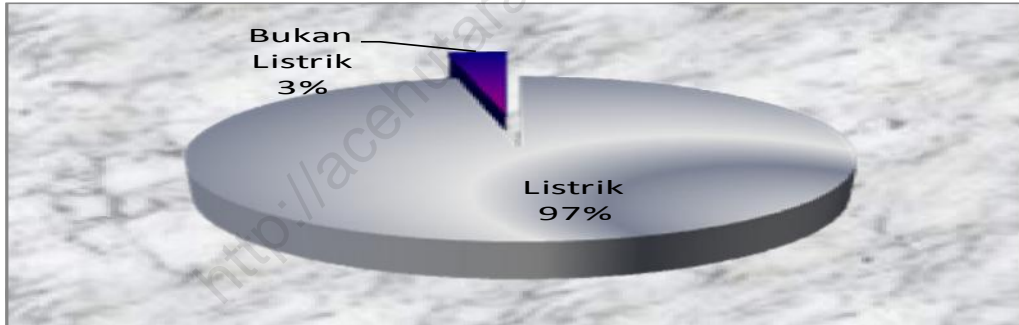
*Hampir setengah rumah tangga yang berada di kecamatan ini memiliki bangunan tempat tinggal berjenis dinding kayu.*

Tercatat sebanyak 7.907 rumah tangga yang berada di kecamatan Baktiya, dimana 97 persennya telah menggunakan listrik PLN sebagai alat penerangnya dan sisanya menggunakan bukan listrik PLN seperti lilin, kayu, atau pelita lainnya.

Untuk penggunaan air minum sebagai factor utama dalam masalah kehidupan, sebanyak 2.344 rumah tangga menggunakan PAM dan 5.421 rumah tangga menggunakan sumur sebagai sumber air minumannya.

Dalam kecamatan Baktiya terdapat sebanyak 5.421 rumah tangga, dimana 10 persennya menggunakan air minum yang berasal dari PDAM dan 90 persennya berasal dari air sumur. Untuk kenyamanan sebuah rumah, penerangan yang cukup dapat membantu dalam membuat rasa nyaman.

#### Jumlah Rumah Tangga Pengguna Alat Penerangan



Sumber : Kecamatan Baktiya Dalam Angka 2015

# LAMPURAN

<http://acehutarakab.go.id>

**Perkembangan jumlah penduduk menurut desa**

**2012 - 2015**

	Desa/ Gampong	2012	2013	2014	2015
	(1)	(2)	(3)	(4)	(5)
1	Cinta Makmur	626	637	647	662
2	Babussalam	1.368	1.384	1.391	1.410
3	Buket Dara Baro	452	468	470	482
4	Matang Baro	403	423	422	418
5	Ujong Dama	161	166	167	178
6	Buket Mon Sukon	399	405	404	414
7	Matang Beuringen	161	163	165	179
8	Matang Pineung	390	398	401	412
9	Ceupeudak	266	269	271	285
10	Matang Reudeup	435	445	449	447
11	Buket Lueng Bata	300	318	320	332
12	Matang Manyam	329	341	332	343
13	Cot Manyang	367	381	356	368
14	Keude Meunje IV	142	146	147	144
15	Matang Ulim	488	505	499	507
16	Matang Linya	287	299	302	311
17	Alue le Tarek	271	284	272	284
18	Geulumpang Bungkok	264	272	251	261
19	Arongan Lise	426	434	408	417
20	Glumpang Payong	472	477	440	449
21	Alue Rambong	279	284	287	296
22	Geulumpang Samlako	950	962	954	962
23	Matang Rawa	410	421	422	430
24	Matang Lawang	485	500	501	508
25	Cot Ara	635	648	652	650
26	Alue Dama	495	506	509	518
27	Alue Bili Geulumpang	793	802	799	808
28	Pucok Alue	802	811	824	833
29	Matang Kareung	318	322	324	331

Desa/ Gampong		2012	2013	2014	2015
(1)		(2)	(3)	(4)	(5)
30	Cot Ulaya	160	171	172	196
31	Keude Panteu Breuh	454	470	464	472
32	Rambong Dalam	800	816	798	806
33	Alue Bili Rayeuk	1.941	1.961	1.967	1.973
34	Alue le Puteh	1.919	1.924	1.934	1.952
35	Keude Alue le Puteh	584	590	592	591
36	Matang Kumbang	2.430	2.432	2.422	2.435
37	Cot Mane	385	393	394	418
38	Cot Kumbang	761	764	765	772
39	Lhok Seutui	1.397	1.407	1.417	1.429
40	Meunasah Bujok	813	831	815	831
41	Alue Jamok	770	782	789	801
42	Meudang Ara	371	385	389	395
43	Alue Keutapang	733	737	742	754
44	Meunasah Geudong	1.271	1.288	1.300	1.313
45	Kreung Lingka Timur	630	642	628	634
46	Kreung Lingka Barat	535	548	552	565
47	Alue Anou Timur	829	837	841	856
48	Alue Anou Barat	574	582	590	598
49	Alue Serdang	306	311	309	319
50	Matang Raya Barat	677	682	682	695
51	Pulo Seuke	132	144	145	158
52	Alue Geudong	208	219	219	231
53	Matang Kelayu	514	529	529	536
54	Matang Raya Timur	517	530	532	548
55	Alue Buya	717	728	734	732
56	Matang Cut	560	569	566	579
57	Tanjong Glumpang	753	762	764	776
Jumlah		34.915	35.505	35.437	36.004

Sumber : Koordinator Statistik Kecamatan

## Luas Desa dan Penggunaan Lahan

	Desa/ Gampong	Luas Desa (Ha)	Penggunaan Lahan	
			Lahan Sawah	Bukan Lahan Sawah
	(1)	(2)	(3)	(4)
1	Cinta Makmur	522	16	506
2	Babussalam	1 123	23	1 100
3	Buket Dara Baro	1 091	130	961
4	Matang Baro	1 584	165	1.419
5	Ujong Dama	2 119	65	2 054
6	Buket Mon Sukon	250	120	130
7	Matang Beuringen	175	90	85
8	Matang Pineung	174	95	79
9	Ceupeudak	180	98	82
10	Matang Reudeup	200	80	120
11	Buket Lueng Bata	150	98	52
12	Matang Manyam	166	118	48
13	Cot Manyang	150	105	45
14	Keude Meunje IV	3	-	3
15	Matang Ulim	370	170	200
16	Matang Linya	100	50	50
17	Alue le Tarek	180	75	105
18	Geulumpang Bungkok	140	58	82
19	Arongan Lise	195	70	125
20	Glumpang Payong	185	85	100
21	Alue Rambong	110	50	60
22	Geulumpang Samlako	260	120	140
23	Matang Rawa	120	70	50
24	Matang Lawang	170	110	60
25	Cot Ara	150	70	80
26	Alue Dama	160	90	70
27	Alue Bili Geulumpang	150	87	63
28	Pucok Alue	175	113	62
29	Matang Kareung	150	75	75



	Desa/ Gampong	Luas Desa (Ha)	Penggunaan Lahan	
			Lahan Sawah	Bukan Lahan Sawah
	(1)	(2)	(3)	(4)
30	Cot Ulaya	140	95	45
31	Keude Panteu Breuh	26	2	24
32	Rambong Dalam	110	56	54
33	Alue Bili Rayeuk	250	120	130
34	Alue le Puteh	160	75	85
35	Keude Alue le Puteh	8	-	8
36	Matang Kumbang	230	170	60
37	Cot Mane	146	72	74
38	Cot Kumbang	146	76	70
39	Lhok Seutui	230	130	100
40	Meunasah Bujok	140	75	65
41	Alue Jamok	240	135	105
42	Meudang Ara	110	50	60
43	Alue Keutapang	150	109	41
44	Meunasah Geudong	180	102	78
45	Kreung Lingka Timur	290	145	145
46	Kreung Lingka Barat	250	150	100
47	Alue Anou Timur	275	110	165
48	Alue Anou Barat	260	164	96
49	Alue Serdang	550	62	488
50	Matang Raya Barat	275	40	235
51	Pulo Seuke	104	85	19
52	Alue Geudong	125	75	50
53	Matang Kelayu	190	132	58
54	Matang Raya Timur	200	128	72
55	Alue Buya	300	110	190
56	Matang Cut	120	40	80
57	Tanjong Glumpang	160	64	96
	Jumlah	15 867	5.068	10.799

Sumber : Kantor Camat Baktiya

**Jumlah Penduduk, Jumlah Rumah Tangga dan  
Rata-rata Penduduk per Rumah Tangga**

	Desa/ Gampong	Jumlah Penduduk	Jumlah Rumah Tangga	Rata-rata Penduduk per Rumah Tangga
	(1)	(2)	(3)	(4)
1	Cinta Makmur	662	141	5
2	Babussalam	1.410	393	4
3	Buket Dara Baro	482	93	4
4	Matang Baro	418	88	5
5	Ujong Dama	178	45	4
6	Buket Mon Sukon	414	97	4
7	Matang Beuringen	179	46	4
8	Matang Pineung	412	89	5
9	Ceupeudak	285	52	5
10	Matang Reudeup	447	105	4
11	Buket Lueng Bata	332	74	4
12	Matang Manyam	343	76	5
13	Cot Manyang	368	97	4
14	Keude Meunje IV	144	35	4
15	Matang Ulim	507	110	5
16	Matang Linya	311	61	5
17	Alue le Tarek	284	87	3
18	Geulumpang Bungkok	261	79	3
19	Arongan Lise	417	137	3
20	Glumpang Payong	449	152	3
21	Alue Rambong	296	64	5
22	Geulumpang Samlako	962	205	5
23	Matang Rawa	430	88	5
24	Matang Lawang	508	109	5
25	Cot Ara	650	160	4
26	Alue Dama	518	117	4
27	Alue Bili Geulumpang	808	189	4
28	Pucok Alue	833	143	6
29	Matang Kareung	331	71	5

	Desa/ Gampong	Jumlah Penduduk	Jumlah Rumah Tangga	Rata-rata Penduduk per Rumah Tangga
	(1)	(2)	(3)	(4)
30	Cot Ulaya	196	43	5
31	Keude Panteu Breuh	472	110	4
32	Rambong Dalam	806	186	4
33	Alue Bili Rayeuk	1.973	302	7
34	Alue le Puteh	1.952	413	5
35	Keude Alue le Puteh	591	130	5
36	Matang Kumbang	2.435	497	6
37	Cot Mane	418	93	4
38	Cot Kumbang	772	161	5
39	Lhok Seutui	1.429	272	5
40	Meunasah Bujok	831	143	6
41	Alue Jamok	801	161	5
42	Meudang Ara	395	88	4
43	Alue Keutapang	754	156	5
44	Meunasah Geudong	1.313	285	5
45	Kreung Lingka Timur	634	154	4
46	Kreung Lingka Barat	565	134	4
47	Alue Anou Timur	856	201	4
48	Alue Anou Barat	598	137	4
49	Alue Serdang	319	82	4
50	Matang Raya Barat	695	174	4
51	Pulo Seuke	158	33	5
52	Alue Geudong	231	47	5
53	Matang Kelayu	536	126	4
54	Matang Raya Timur	548	129	4
55	Alue Buya	732	154	5
56	Matang Cut	579	118	5
57	Tanjong Glumpang	776	175	4
	Jumlah	36.004	7.907	5

Sumber : Koordinator Statistik Kecamatan

## Jumlah Bangunan Tempat Tinggal Menurut Jenis Dinding Terluas

	Desa/ Gampong	Permanen	Semi Permanen	Kayu/ Bambu	Jumlah
	(1)	(2)	(3)	(4)	(5)
1	Cinta Makmur	45	44	52	141
2	Babussalam	105	102	186	393
3	Buket Dara Baro	8	14	71	93
4	Matang Baro	34	17	37	88
5	Ujong Dama	7	9	29	45
6	Buket Mon Sukon	14	18	65	97
7	Matang Beuringen	7	17	22	46
8	Matang Pineung	12	19	58	89
9	Ceupeudak	4	5	43	52
10	Matang Reudeup	23	27	55	105
11	Buket Lueng Bata	17	24	33	74
12	Matang Manyam	16	15	45	76
13	Cot Manyang	26	21	50	97
14	Keude Meunje IV	17	8	10	35
15	Matang Ulim	32	20	58	110
16	Matang Linya	22	21	18	61
17	Alue le Tarek	24	20	43	87
18	Geulumpang Bungkok	25	27	27	79
19	Arongan Lise	34	32	71	137
20	Glumpang Payong	43	51	58	152
21	Alue Rambong	11	15	38	64
22	Geulumpang Samlako	53	64	88	205
23	Matang Rawa	33	25	30	88
24	Matang Lawang	42	30	37	109
25	Cot Ara	41	34	85	160
26	Alue Dama	37	37	43	117
27	Alue Bili Geulumpang	51	32	106	189
28	Pucok Alue	50	40	53	143
29	Matang Kareung	20	16	35	71

	Desa/ Gampong	Permanen	Semi Permanen	Kayu/ Bambu	Jumlah
	(1)	(2)	(3)	(4)	(5)
30	Cot Ulaya	9	12	22	43
31	Keude Panteu Breuh	30	12	68	110
32	Rambong Dalam	44	60	82	186
33	Alue Bili Rayeuk	114	61	127	302
34	Alue le Puteh	191	67	155	413
35	Keude Alue le Puteh	110	14	6	130
36	Matang Kumbang	268	150	79	497
37	Cot Mane	29	22	42	93
38	Cot Kumbang	35	29	97	161
39	Lhok Seutui	70	37	165	272
40	Meunasah Bujuk	66	29	48	143
41	Alue Jamok	46	42	73	161
42	Meudang Ara	21	19	48	88
43	Alue Keutapang	50	62	44	156
44	Meunasah Geudong	120	64	101	285
45	Kreung Lingka Timur	54	27	73	154
46	Kreung Lingka Barat	44	27	63	134
47	Alue Anou Timur	68	36	97	201
48	Alue Anou Barat	57	31	49	137
49	Alue Serdang	27	24	31	82
50	Matang Raya Barat	73	44	57	174
51	Pulo Seuke	6	11	16	33
52	Alue Geudong	11	19	17	47
53	Matang Kelayu	54	34	38	126
54	Matang Raya Timur	52	42	34	128
55	Alue Buya	50	48	56	154
56	Matang Cut	34	30	54	118
57	Tanjong Glumpang	69	55	51	175
	Jumlah	2.655	1.912	3.339	7.906

Sumber : Kantor Camat Baktiya

## Nama-nama Camat yang Bertugas di Kecamatan

	Nama Camat	Periode Masa Tugas
	(1)	(2)
1	Ust. Syamaun	1945 - 1951
2	Nyak Walad	1951 - 1953
3	Tgk M Su'ud	1953 - 1955
4	Syakhubat Umar	1955 - 1960
5	T Tahir Mahmud	1960 - 1965
6	T M Yusuf	1965 - 1967
7	Syabbuddin Harni	1967 - 1973
8	Sulaiman Hasyem BA	1973 - 1975
9	T M Malek	1975 - 1980
10	Syuib Nursyah BA	1980 - 1983
11	Bakhtiar Abdullah BA	1983 - 1985
12	Ahmad Andib BA	1985 - 1989
13	Rasyidis BA	1989 - 1991
14	Drs. T Syahril	1991 - 1994
15	H Jakfar Abbas BA	1994 - 1998
16	Drs. Ilyas Ibrahim	1998 - 2001
17	drs. M Yusuf Basyir	2001 - 2003
18	Ismuhadi S.Sos	2003 - 2005
19	Drs. Abdullah	2005 - 2007
20	H Naikalias sadakata S.Sos	2007 - 2009
21	H Fahkrurradhi SH	2009 - 2013
22	H Tarmizi AS. SE	2013 - 2013
23	Abd Rahman S.Sos	2013 - Sekarang

Sumber : Kantor Camat Baktiya

# DATA

## MENCERDASKAN BANGSA

*Enlighten The Nation*

<http://acehutarakab.bps.go.id>

