

KATALOG BPS : 3104

PENDUDUK KABUPATEN SEMARANG AKHIR TAHUN 2009

(Hasil Registrasi)



BADAN PUSAT STATISTIK KABUPATEN SEMARANG

PENDUDUK KABUPATEN SEMARANG

AKHIR TAHUN 2009 (HASIL REGISTRASI)

Nomor Publikasi : 33222.0901

Katalog BPS : 3104

Ukuran Buku : 5,83 inci X 8,27 inci

Jumlah Halaman : 55 Halaman

Naskah : Seksi Statistik Sosial

Gambar Kulit : Seksi Statistik Sosial

Diterbitkan oleh : Badan Pusat Statistik Kabupaten Semarang
Jl. Garuda No.7 Ungaran 50511
Telp. (024) 6921029 Fax. (024) 6921029
E-mail : bps3322@bps.go.id

Boleh dikutip dengan menyebutkan sumbernya

KATA PENGANTAR

Data kependudukan dapat diperoleh melalui Registrasi Penduduk yang diselenggarakan secara rutin dan berkesinambungan di tiap desa/kelurahan. Selain itu dapat pula diperoleh dari hasil sensus maupun survei. Oleh karena itu, data tersebut mempunyai arti penting di mana setiap tahun dapat disajikan angka sampai wilayah terkecil, yaitu per kecamatan hingga per desa/kelurahan. Bahkan dapat juga untuk melihat perkembangan penduduk setiap bulannya.

Hasil Registrasi Penduduk ini diharapkan dapat membantu para pengguna data baik pemerintah, stakeholder, swasta maupun kalangan cendekiawan serta mahasiswa, guna perencanaan berbagai kegiatan dan pembangunan serta penelitian. Namun demikian dalam kegiatan ini masih diperlukan peningkatan kualitas data agar kelengkapan dan ketelitian laporan semakin baik dan akurat seperti yang kita harapkan.

Kepada semua pihak yang telah membantu terwujudnya publikasi ini kami menyampaikan ucapan terima kasih. Kami mengharap kritik dan saran yang bersifat membangun guna penyempurnaan publikasi yang akan datang.

Ungaran, Nopember 2010
Badan Pusat Statistik
Kabupaten Semarang
Kepala,



ROCHWAN, SE, MM.
NIP. 195901091980031001

DAFTAR ISI

Uraian	Hal
Katalog	i
Kata Pengantar.....	ii
Daftar Isi.....	iii
Daftar Tabel.....	iv
Ulasan Singkat.....	1
I Ulasan Singkat.....	1
II Konsep Dan Definisi.....	4
III Gambaran Umum.....	6
IV Penutup.....	11
Lampiran Tabel	12 - 51

DAFTAR TABEL

Tabel	Uraian	Hal
Tabel 1.1	Luas Wilayah, Jumlah Desa/Kelurahan, Keluarga, Penduduk, Kepadatan Penduduk, Rata-rata Jumlah Anggota Keluarga di Kabupaten Semarang Tahun 2009.	12
Tabel 1.2	Luas Wilayah, Klasifikasi Desa/Kel., Jumlah Keluarga, Penduduk, Kepadatan Penduduk, Rata-rata Jumlah Anggota Keluarga di Kecamatan Getasan Tahun 2009	13
Tabel 1.3	Luas Wilayah, Klasifikasi Desa/Kel., Jumlah Keluarga, Penduduk, Kepadatan Penduduk, Rata-rata Jumlah Anggota Keluarga di Kecamatan Tengaran Tahun 2009	14
Tabel 1.4	Luas Wilayah, Klasifikasi Desa/Kel., Jumlah Keluarga, Penduduk, Kepadatan Penduduk, Rata-rata Jumlah Anggota Keluarga di Kecamatan Susukan Tahun 2009	15
Tabel 1.5	Luas Wilayah, Klasifikasi Desa/Kel., Jumlah Keluarga, Penduduk, Kepadatan Penduduk, Rata-rata Jumlah Anggota Keluarga di Kecamatan Kaliwungu Tahun 2009	16
Tabel 1.6	Luas Wilayah, Klasifikasi Desa/Kel., Jumlah Keluarga, Penduduk, Kepadatan Penduduk, Rata-rata Jumlah Anggota Keluarga di Kecamatan Suruh Tahun 2009	17
Tabel 1.7	Luas Wilayah, Klasifikasi Desa/Kel., Jumlah Keluarga, Penduduk, Kepadatan Penduduk, Rata-rata Jumlah Anggota Keluarga di Kecamatan Pabelan Tahun 2009	18
Tabel 1.8	Luas Wilayah, Klasifikasi Desa/Kel., Jumlah Keluarga, Penduduk, Kepadatan Penduduk, Rata-rata Jumlah Anggota Keluarga di Kecamatan Tuntang Tahun 2009	19
Tabel 1.9	Luas Wilayah, Klasifikasi Desa/Kel., Jumlah Keluarga, Penduduk, Kepadatan Penduduk, Rata-rata Jumlah Anggota Keluarga di Kecamatan Banyubiru Tahun 2009	20
Tabel 1.10	Luas Wilayah, Klasifikasi Desa/Kel., Jumlah Keluarga, Penduduk, Kepadatan Penduduk, Rata-rata Jumlah Anggota Keluarga di Kecamatan Jambu Tahun 2009	21

Tabel	Uraian	Hal
Tabel 1.11	Luas Wilayah, Klasifikasi Desa/Kel., Jumlah Keluarga, Penduduk, Kepadatan Penduduk, Rata-rata Jumlah Anggota Keluarga di Kecamatan Sumowono Tahun 2009	22
Tabel 1.12	Luas Wilayah, Klasifikasi Desa/Kel., Jumlah Keluarga, Penduduk, Kepadatan Penduduk, Rata-rata Jumlah Anggota Keluarga di Kecamatan Ambarawa Tahun 2009	23
Tabel 1.13	Luas Wilayah, Klasifikasi Desa/Kel., Jumlah Keluarga, Penduduk, Kepadatan Penduduk, Rata-rata Jumlah Anggota Keluarga di Kecamatan Bandungan Tahun 2009	24
Tabel 1.14	Luas Wilayah, Klasifikasi Desa/Kel., Jumlah Keluarga, Penduduk, Kepadatan Penduduk, Rata-rata Jumlah Anggota Keluarga di Kecamatan Bawen Tahun 2009	25
Tabel 1.15	Luas Wilayah, Klasifikasi Desa/Kel., Jumlah Keluarga, Penduduk, Kepadatan Penduduk, Rata-rata Jumlah Anggota Keluarga di Kecamatan Bringin Tahun 2009	26
Tabel 1.16	Luas Wilayah, Klasifikasi Desa/Kel., Jumlah Keluarga, Penduduk, Kepadatan Penduduk, Rata-rata Jumlah Anggota Keluarga di Kecamatan Bancak Tahun 2009	27
Tabel 1.17	Luas Wilayah, Klasifikasi Desa/Kel., Jumlah Keluarga, Penduduk, Kepadatan Penduduk, Rata-rata Jumlah Anggota Keluarga di Kecamatan Pringapus Tahun 2009	28
Tabel 1.18	Luas Wilayah, Klasifikasi Desa/Kel., Jumlah Keluarga, Penduduk, Kepadatan Penduduk, Rata-rata Jumlah Anggota Keluarga di Kecamatan Bergas Tahun 2009	29
Tabel 1.19	Luas Wilayah, Klasifikasi Desa/Kel., Jumlah Keluarga, Penduduk, Kepadatan Penduduk, Rata-rata Jumlah Anggota Keluarga di Kecamatan Ungaran Barat Tahun 2009	30
Tabel 1.20	Luas Wilayah, Klasifikasi Desa/Kel., Jumlah Keluarga, Penduduk, Kepadatan Penduduk, Rata-rata Jumlah Anggota Keluarga di Kecamatan Ungaran Timur Tahun 2009	31

Tabel	Uraian	Hal
Tabel 2.1	Jumlah Penduduk Menurut Kecamatan dan Jenis Kelamin di Kabupaten Semarang Tahun 2009	32
Tabel 2.2	Jumlah Penduduk Menurut Desa/Kelurahan dan Jenis Kelamin di Kecamatan Getasan Tahun 2009	33
Tabel 2.3	Jumlah Penduduk Menurut Desa/Kelurahan dan Jenis Kelamin di Kecamatan Tengaran Tahun 2009	34
Tabel 2.4	Jumlah Penduduk Menurut Desa/Kelurahan dan Jenis Kelamin di Kecamatan Susukan Tahun 2009	35
Tabel 2.5	Jumlah Penduduk Menurut Desa/Kelurahan dan Jenis Kelamin di Kecamatan Kaliwungu Tahun 2009	36
Tabel 2.6	Jumlah Penduduk Menurut Desa/Kelurahan dan Jenis Kelamin di Kecamatan Suruh Tahun 2009	37
Tabel 2.7	Jumlah Penduduk Menurut Desa/Kelurahan dan Jenis Kelamin di Kecamatan Pabelan Tahun 2009	38
Tabel 2.8	Jumlah Penduduk Menurut Desa/Kelurahan dan Jenis Kelamin di Kecamatan Tuntang Tahun 2009	39
Tabel 2.9	Jumlah Penduduk Menurut Desa/Kelurahan dan Jenis Kelamin di Kecamatan Banyubiru Tahun 2009	40
Tabel 2.10	Jumlah Penduduk Menurut Desa/Kelurahan dan Jenis Kelamin di Kecamatan Jambu Tahun 2009	41
Tabel 2.11	Jumlah Penduduk Menurut Desa/Kelurahan dan Jenis Kelamin di Kecamatan Sumowono Tahun 2009	42
Tabel 2.12	Jumlah Penduduk Menurut Desa/Kelurahan dan Jenis Kelamin di Kecamatan Ambarawa Tahun 2009	43
Tabel 2.13	Jumlah Penduduk Menurut Desa/Kelurahan dan Jenis Kelamin di Kecamatan Bandungan Tahun 2009	44
Tabel 2.14	Jumlah Penduduk Menurut Desa/Kelurahan dan Jenis Kelamin di Kecamatan Bawen Tahun 2009	45

Tabel	Uraian	Hal
Tabel 2.15	Jumlah Penduduk Menurut Desa/Kelurahan dan Jenis Kelamin di Kecamatan Bringin Tahun 2009	46
Tabel 2.16	Jumlah Penduduk Menurut Desa/Kelurahan dan Jenis Kelamin di Kecamatan Bancak Tahun 2009	47
Tabel 2.17	Jumlah Penduduk Menurut Desa/Kelurahan dan Jenis Kelamin di Kecamatan Pringapus Tahun 2009	48
Tabel 2.18	Jumlah Penduduk Menurut Desa/Kelurahan dan Jenis Kelamin di Kecamatan Bergas Tahun 2009	49
Tabel 2.19	Jumlah Penduduk Menurut Desa/Kelurahan dan Jenis Kelamin di Kecamatan Ungaran Barat Tahun 2009	50
Tabel 2.20	Jumlah Penduduk Menurut Desa/Kelurahan dan Jenis Kelamin di Kecamatan Ungaran Timur Tahun 2009	51

ULASAN SINGKAT

<https://semarangkab.bps.go.id>

BAB I

ULASAN SINGKAT

1.1 Landasan kegiatan

Dengan berlandaskan KEPPRES No. 52/1977, untuk memperoleh gambaran jumlah penduduk dengan semua perubahan yang terjadi, maka sejak tahun 1996 Badan Pusat Statistik sudah tidak lagi menggunakan daftar A/B. Sebagai penggantinya adalah daftar yang disesuaikan dengan lampiran yang tercantum dalam KEPPRES NO.52/1977, di mana dengan menambahkan beberapa kolom untuk melengkapi data yang dianggap penting, misalnya seperti status desa/kelurahan, luas wilayah, dan jumlah keluarga. Daftar yang baru ini diberi nama daftar RPT-1 dan RPT-2, yang digunakan untuk pencatatan jumlah penduduk pada pertengahan tahun, serta daftar RPA-1 dan RPA-2 yang digunakan untuk mencatat penduduk pada akhir tahun.

1.2 Cara Dan Waktu Pengumpulan Data

Cara dan waktu pengumpulan data registrasi penduduk sangat berbeda dengan sensus ataupun survei. Registrasi penduduk mencatat kejadian-kejadian yang mengubah jumlah dan susunan penduduk selama jangka waktu tertentu (setengah tahun, satu tahun dan seterusnya), yaitu sejak awal periode sampai dengan akhir periode.

Perubahan jumlah penduduk di suatu daerah/wilayah terjadi karena kelahiran, kematian dan perpindahan. Sedangkan perpindahan sendiri ada perpindahan datang dan perpindahan pergi. Oleh karenanya jumlah penduduk suatu daerah/wilayah dapat diformulasikan sebagai berikut :

$$\mathbf{P_t \equiv P_0 + L - M \pm P}$$

Keterangan :

P_t = Jumlah penduduk akhir periode

P₀ = Jumlah penduduk awal periode

L = Jumlah kelahiran selama periode

M = Jumlah kematian selama periode

P = Perpindahan penduduk selama periode

Dalam sensus atau survei yang dilaksanakan di Indonesia, penduduk yang dicatat adalah penduduk yang sah di suatu daerah dan mereka yang sudah tinggal selama enam bulan atau lebih di daerah itu atau belum enam bulan tetapi bermaksud menetap.

Sebaliknya penduduk sah di suatu daerah yang sudah meninggalkan daerah tersebut selama enam bulan atau lebih atau

belum enam bulan tetapi bermaksud pindah, tidak dicakup dalam sensus atau survei. Selain itu, sensus atau survei hanya menanyakan keadaan penduduk pada waktu pencacahan tanpa suatu jangka waktu seperti halnya registrasi. Perbedaan cara dan waktu pengumpulan tersebut menyebabkan adanya perbedaan antara hasil sensus dan registrasi.

Namun, penduduk yang dicatat dalam registrasi penduduk ini adalah penduduk yang sudah tercatat sebagai penduduk yang sah di suatu daerah. Jadi penduduk di suatu daerah pada suatu waktu tertentu adalah jumlah penduduk awal periode ditambah jumlah kelahiran selama periode dikurangi jumlah kematian selama periode ditambah jumlah orang yang pindah masuk selama periode dikurangi jumlah orang yang pindah keluar selama periode tertentu.

BAB II

KONSEP DAN DEFINISI

2.1. Kecamatan

Kecamatan adalah suatu wilayah administratif pemerintahan yang merupakan wilayah kerja perangkat pemerintah, yang menyelenggarakan tugas pemerintahan umum yang langsung di bawah bupati/walikota.

2.2. D e s a

Desa adalah satuan wilayah yang ditempati oleh sejumlah penduduk sebagai kesatuan masyarakat, termasuk di dalamnya kesatuan masyarakat hukum yang mempunyai organisasi pemerintahan terendah dan langsung di bawah camat, serta berhak menyelenggarakan rumah tangga sendiri dalam ikatan Negara Kesatuan Republik Indonesia. Ciri utama desa adalah kepala desanya (kades) dipilih oleh rakyat desa tersebut.

2.3. Kelurahan

Kelurahan adalah satuan wilayah yang ditempati oleh sejumlah penduduk yang mempunyai organisasi pemerintahan terendah langsung di bawah camat, dan tidak berhak menyelenggarakan rumah tangga sendiri. Ciri utama kelurahan adalah kepala kelurahan (lurah) sebagai pegawai negeri dan tidak dipilih oleh rakyat.

2.4. Luas Daerah

Luas daerah adalah luas wilayah dari suatu unit administrasi pemerintahan (propinsi, kabupaten/kota, kecamatan, desa atau kelurahan) tanpa memperhatikan penggunaannya, pemilikannya, terkena pajak atau tidak, dan sebagainya.

Luas wilayah yang dimaksud adalah termasuk tanah pertanian, pekarangan, jalan, danau, sungai, bendungan, gunung, rawa, tambak, bukit, makam/kuburan dan sebagainya.

2.5. Keluarga

Keluarga adalah semua orang yang tinggal bersama, baik mempunyai hubungan darah maupun perkawinan (suami, istri, anak, sanak saudara).

2.6. Warga Negara Indonesia (WNI)

Warga Negara Indonesia adalah semua orang yang tercatat sah secara de jure sebagai warga negara Republik Indonesia.

2.7. Warga Negara Asing (WNA)

Warga Negara Asing adalah semua orang yang tercatat bukan sebagai warga negara Republik Indonesia tetapi sebagai warga negara dari negara lain (seperti misalnya : Malaysia, Singapura, Jepang, Belanda dan sebagainya).

2.8. Rasio Jenis Kelamin

Rasio jenis kelamin atau *sex ratio* adalah perbandingan jumlah penduduk laki-laki terhadap jumlah penduduk perempuan per seratus.

BAB III

GAMBARAN UMUM

Kabupaten Semarang terdiri dari 19 kecamatan, 235 desa/kelurahan dengan luas wilayah 950,21 km². Berdasarkan hasil registrasi penduduk akhir tahun 2009 jumlah penduduk di Kabupaten Semarang tercatat sebanyak 917.745 orang, yang terdiri dari 455.695 penduduk laki-laki dan 462.050 penduduk perempuan.

Tabel 4.1
Beberapa Indikator Kependudukan di Kabupaten Semarang
Hasil Registrasi Penduduk Akhir Tahun 2008 – 2009

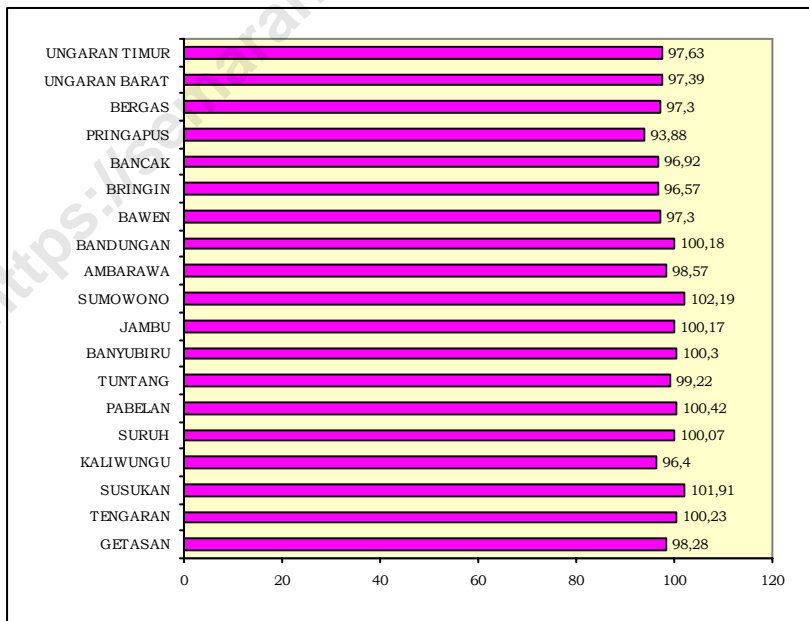
Indikator	Tahun	
	2008	2009
Luas Jumlah Wilayah (km ²)	950,21	950,21
Keluarga	244.724	259.557
Jumlah Penduduk	913.022	917.745
- Laki-laki	453.250	455.695
- Perempuan	459.772	462.050
Rasio Jenis Kelamin	98,58	98,62
Kepadatan Penduduk (jiwa/km ²)	961,00	965,83
Rata-rata Jumlah Anggota Keluarga	3,61	3,54

Bila dibandingkan dengan tahun 2008, maka jumlah penduduk Kabupaten Semarang selama tahun 2009 mengalami kenaikan sebesar 4.723 jiwa atau terjadi pertumbuhan penduduk sebesar 0,52 persen.

Tabel 4.2
Jumlah Penduduk di Kabupaten Semarang
Hasil Registrasi Penduduk Akhir Tahun 2005 – 2009

Penduduk	2005	2006	2007	2008	2009
Laki-laki	444.690	446.397	449.740	453.250	455.695
Perempuan	451.358	453.152	456.372	459.772	462.050
Total	896.048	899.549	906.112	913.022	917.745

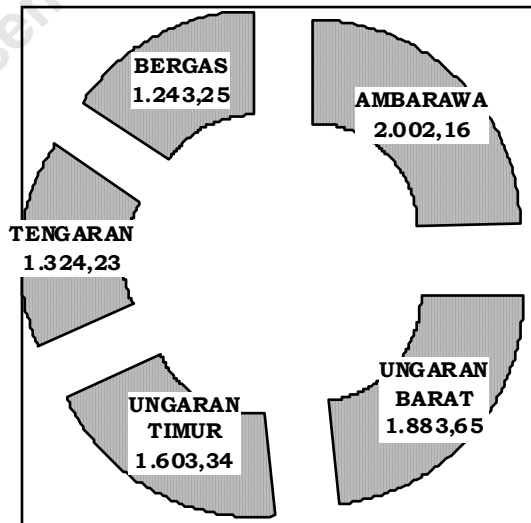
Gambar 4.1
Sex Ratio Penduduk Kabupaten Semarang
Hasil Registrasi Penduduk Akhir Tahun 2009



Sex Ratio penduduk Kabupaten Semarang 98,62 artinya jumlah penduduk perempuan 1,38 persen lebih banyak dibandingkan jumlah penduduk laki-laki. Kecamatan Sumowono memiliki sex ratio terbesar sebesar 102,19. Sedangkan Kecamatan Pringapus sex rasionya sebesar 93,88.

Dari jumlah penduduk dan luas wilayah tersebut di atas, maka kepadatan penduduk Kabupaten Semarang tahun 2009 sebesar 966 jiwa/km². Artinya setiap luas wilayah 1 km² dihuni oleh 966 jiwa. Kepadatan penduduk tahun 2009 tersebut naik 5 jiwa/km² dari tahun 2008 yang hanya 961 jiwa/km².

Gambar 4.2
Lima Kecamatan Terpadat di Kabupaten Semarang
Keadaan Akhir Tahun 2009 (Jiwa/Km²)



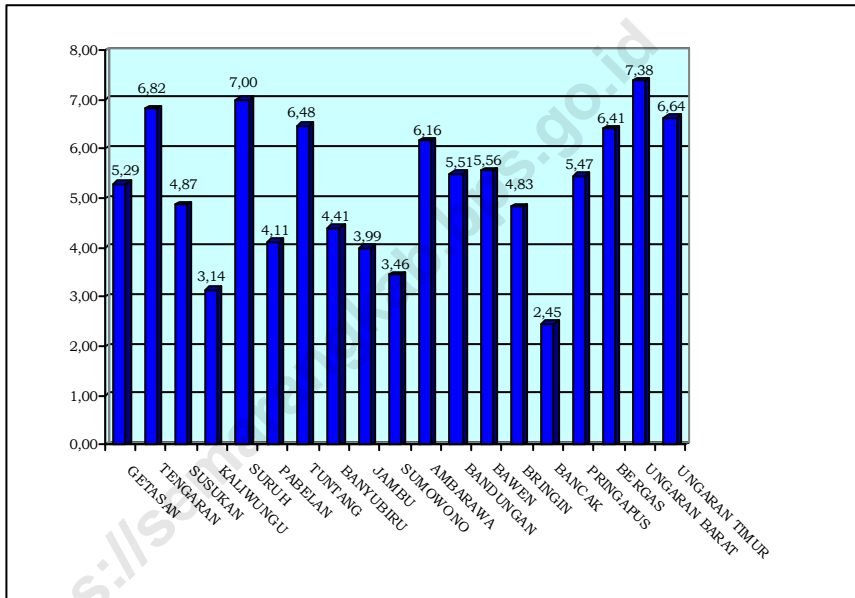
Kecamatan Ambarawa merupakan kecamatan terpadat dengan 2002 jiwa/ Km², diikuti Ungaran Barat sebesar 1884 jiwa/ Km². Sedangkan kecamatan Bancak merupakan kecamatan dengan kepadatan terkecil sebesar 514 jiwa/ Km², diikuti Kecamatan Sumowono sebesar 570 jiwa/ Km².

Jumlah keluarga di Kabupaten Semarang selama tahun 2009 juga mengalami kenaikan dari tahun 2008 sebesar 6,06 persen atau sebanyak 14.833 keluarga. Kenaikan ini terjadi karena adanya perubahan status perkawinan dari penduduk Kabupaten Semarang.

Dari jumlah penduduk dan keluarga di atas dapat dihasilkan rata-rata jumlah anggota keluarga dari setiap keluarga (*House holdsize*) di Kabupaten Semarang pada tahun 2009 sebesar 3,54 jiwa, turun dari tahun 2008 yang sebesar 3,61 jiwa per keluarga.

Melihat sebaran penduduk Kabupaten Semarang pada akhir tahun 2009, maka dapat diketahui bahwa wilayah dengan penduduk terbanyak adalah Kecamatan Ungaran Barat yaitu sebesar 67.736 jiwa atau 7,38 persen dari seluruh penduduk di Kabupaten Semarang, diikuti Kecamatan Suruh sebesar 64.276 jiwa atau 7,00 persen. Sedangkan wilayah kecamatan yang mempunyai penduduk paling sedikit di Kabupaten Semarang adalah Kecamatan Bancak yaitu 22.530 jiwa atau 2,45 persen, diikuti kecamatan Kaliwungu yaitu 28.791 atau sebesar 3,14 persen.

Gambar 4.3
Sebaran Penduduk Kabupaten Semarang
Hasil Registrasi Penduduk Akhir Tahun 2009 (Persen)



BAB IV

PENUTUP

Pengumpulan data hasil Registrasi Penduduk masih sangat dibutuhkan, selain dapat menghasilkan angka jumlah penduduk setiap tahun secara berkesinambungan, juga dapat menghasilkan angka per wilayah terkecil seperti angka jumlah penduduk per kecamatan dan per desa/kelurahan.

Namun demikian, kualitas data kependudukan dari hasil Registrasi Penduduk masih perlu ditingkatkan karena belum semua desa/kelurahan melaporkan hasil registrasi di wilayahnya.

Hal ini tidak terlepas dari masih adanya aparat desa/kelurahan yang menangani segala macam pekerjaan administrasi desa/kelurahan (termasuk Registrasi Penduduk). Permasalahan ini menjadi tantangan bagi Pemerintah Kabupaten Semarang untuk meningkatkan kualitas sumber daya aparat desa/kelurahan. Apalagi dengan diangkatnya Sekdes sebagai PNS, diharapkan mampu meningkatkan kualitas data registrasi penduduk. Selain itu diharapkan kesadaran masyarakat untuk melaporkan kejadian kelahiran, kematian, dan perpindahan penduduk semakin meningkat.

LAMPIRAN TABEL

<https://semarangkab.bps.go.id>

TABEL 1
LUAS WILAYAH, JUMLAH DESA/KELURAHAN, KELUARGA, PENDUDUK,
KEPADATAN PENDUDUK, RATA-RATA JUMLAH ANGGOTA KELUARGA
TAHUN 2009

Kecamatan	Luas Wilayah (Km ²)	Jmlh Desa/ Kelurahan	Jumlah Keluarga	Jumlah Penduduk	Kepdtn Penduduk (Jiwa/Km ²)	Rata-rata Jumlah Anggota Keluarga
(1)	(2)	(3)	(4)	(5)	(6)	(7)
KABUPATEN SEMARANG						
010 GETASAN	65,80	13	14 584	48 565	738,07	3,33
020 TENGARAN	47,30	15	17 927	62 636	1 324,23	3,49
030 SUSUKAN	48,87	13	14 166	44 710	914,88	3,16
031 KALIWUNGU	29,95	11	8 625	28 791	961,30	3,34
040 SURUH	64,02	17	19 507	64 276	1 004,00	3,30
050 PABELAN	47,97	17	12 749	37 758	787,12	2,96
060 TUNTANG	56,24	16	15 030	59 466	1 057,36	3,96
070 BANYUBIRU	54,41	10	10 839	40 482	744,02	3,73
080 JAMBU	51,63	10	9 116	36 611	709,10	4,02
090 SUMOWONO	55,63	16	9 099	31 735	570,47	3,49
100 AMBARAWA	28,22	10	16 633	56 501	2 002,16	3,40
101 BANDUNGAN	48,23	10	14 503	50 611	1 049,37	3,49
110 BAWEN	46,57	9	12 816	50 989	1 094,89	3,98
120 BRINGIN	61,89	16	13 858	44 372	716,95	3,20
121 BANCAK	43,85	9	6 645	22 530	513,80	3,39
130 PRINGAPUS	78,35	9	14 379	50 222	641,00	3,49
140 BERGAS	47,33	13	16 739	58 843	1 243,25	3,52
151 UNGARAN BARAT	35,96	11	17 110	67 736	1 883,65	3,96
152 UNGARAN TIMUR	37,99	10	15 232	60 911	1 603,34	4,00
Jumlah	950,21	235	259 557	917 745	965,83	3,54

TABEL 1
LUAS WILAYAH, JUMLAH DESA/KELURAHAN, KELUARGA, PENDUDUK,
KEPADATAN PENDUDUK, RATA-RATA JUMLAH ANGGOTA KELUARGA
TAHUN 2009

Kecamatan	Luas Wilayah (Km ²)	Jmlh Desa/ Kelurahan	Jumlah Keluarga	Jumlah Penduduk	Kepdtn Penduduk (Jiwa/Km ²)	Rata-rata Jumlah Anggota Keluarga
(1)	(2)	(3)	(4)	(5)	(6)	(7)
KECMATAN GETASAN						
001 KOPENG	8,00	2	1 997	6 523	815,38	3,27
002 BATUR	10,88	2	2 305	7 164	658,46	3,11
003 TAJUK	12,36	2	1 093	4 032	326,21	3,69
004 JETAK	2,94	2	1 202	3 935	1 338,44	3,27
005 SAMIRONO	3,34	2	662	2 208	661,08	3,34
006 SUMOGAWA	8,00	2	2 195	7 660	957,50	3,49
007 POLOBOGO	4,86	2	1 189	3 801	782,10	3,20
008 MANGGIHAN	1,97	2	452	1 491	756,85	3,30
009 GETASAN	2,60	2	797	2 930	1 126,92	3,68
010 WATES	2,78	2	964	3 088	1 110,79	3,20
011 TOLOKAN	3,48	2	815	2 641	758,91	3,24
012 NGRAWAN	1,83	2	462	1 541	842,08	3,34
013 NOGOSAREN	2,76	2	451	1 551	561,96	3,44
Jumlah	65,80		14 584	48 565	738,07	3,33

Keterangan :

Klasifikasi Desa/Kelurahan : Kode 1 = Perkotaan

Kode 2 = Perdesaan

TABEL 1
LUAS WILAYAH, JUMLAH DESA/KELURAHAN, KELUARGA, PENDUDUK,
KEPADATAN PENDUDUK, RATA-RATA JUMLAH ANGGOTA KELUARGA
TAHUN 2009

Kecamatan	Luas Wilayah (Km ²)	Jmlh Desa/ Kelurahan	Jumlah Keluarga	Jumlah Penduduk	Kepdtn Penduduk (Jiwa/Km ²)	Rata-rata Jumlah Anggota Keluarga
(1)	(2)	(3)	(4)	(5)	(6)	(7)
KECAMATAN TENGARAN						
001 TENGARAN	2,62	1	1 306	4 900	1 870,23	3,75
002 TEGALREJO	2,16	2	837	2 872	1 329,63	3,43
003 SRUWEN	2,94	1	1 615	5 992	2 038,10	3,71
004 SUGIHAN	3,40	2	1 264	4 184	1 230,59	3,31
005 DUREN	4,54	2	1 337	4 688	1 032,60	3,51
006 REGUNUNG	3,47	2	1 069	3 355	966,86	3,14
007 CUKIL	3,63	2	1 116	3 606	993,39	3,23
008 KLERO	2,88	2	1 268	4 411	1 531,60	3,48
009 BUTUH	2,62	2	961	4 041	1 542,37	4,20
010 PATEMON	3,72	2	968	3 298	886,56	3,41
011 KARANGDUREN	5,10	1	1 885	6 930	1 358,82	3,68
012 BENER	2,72	1	1 461	5 638	2 072,79	3,86
013 TEGALWATON	3,46	2	1 128	3 727	1 077,17	3,30
014 BARUKAN	2,55	2	1 129	3 471	1 361,18	3,07
015 NYAMAT	1,49	2	583	1 523	1 022,15	2,61
Jumlah	47,30		17 927	62 636	1 324,23	3,49

Keterangan :

Klasifikasi Desa/Kelurahan : Kode 1 = Perkotaan

Kode 2 = Perdesaan

TABEL 1
LUAS WILAYAH, JUMLAH DESA/KELURAHAN, KELUARGA, PENDUDUK,
KEPADATAN PENDUDUK, RATA-RATA JUMLAH ANGGOTA KELUARGA
TAHUN 2009

Kecamatan	Luas Wilayah (Km ²)	Jmlh Desa/ Kelurahan	Jumlah Keluarga	Jumlah Penduduk	Kepdtn Penduduk (Jiwa/Km ²)	Rata-rata Jumlah Anggota Keluarga
(1)	(2)	(3)	(4)	(5)	(6)	(7)
KECAMATAN SUSUKAN						
001 BADRAN	1,95	2	509	1 596	818,46	3,14
002 TIMPIK	7,29	2	1 557	4 654	638,41	2,99
003 TAWANG	6,88	2	1 501	4 741	689,10	3,16
004 BAKALREJO	3,95	2	1 279	4 394	1 112,41	3,44
005 KETAPANG	3,16	2	1 267	4 429	1 401,58	3,50
006 SUSUKAN	2,28	1	897	2 777	1 217,98	3,10
007 SIDOHARJO	2,02	2	834	2 689	1 331,19	3,22
008 GENTAN	4,65	2	1 706	5 739	1 234,19	3,36
009 MUNCAR	2,41	2	771	2 127	882,57	2,76
010 NGASINAN	2,17	2	612	1 707	786,64	2,79
011 KORIPAN	5,59	2	1 446	4 349	778,00	3,01
012 KENTENG	4,83	2	1 237	3 985	825,05	3,22
013 KEMETUL	1,69	2	550	1 523	901,18	2,77
Jumlah	48,87		14 166	44 710	914,88	3,16

Keterangan :

Klasifikasi Desa/Kelurahan : Kode 1 = Perkotaan Kode 2 = Perdesaan

TABEL 1
LUAS WILAYAH, JUMLAH DESA/KELURAHAN, KELUARGA, PENDUDUK,
KEPADATAN PENDUDUK, RATA-RATA JUMLAH ANGGOTA KELUARGA
TAHUN 2009

Kecamatan	Luas Wilayah (Km ²)	Jmlh Desa/ Kelurahan	Jumlah Keluarga	Jumlah Penduduk	Kepdtn Penduduk (Jiwa/Km ²)	Rata-rata Jumlah Anggota Keluarga
(1)	(2)	(3)	(4)	(5)	(6)	(7)
KECAMATAN KALIWUNGU						
001 SIWAL	1,63	2	455	1 807	1 108,59	3,97
002 PAGER	1,13	2	531	1 853	1 639,82	3,49
003 UDANWUH	0,53	2	173	459	866,04	2,65
004 KENER	0,59	2	176	755	1 279,66	4,29
005 PAPRINGAN	3,77	2	831	2 692	714,06	3,24
006 KRADENAN	3,75	2	1 027	3 334	889,07	3,25
007 KALIWUNGU	6,12	2	1 603	5 200	849,67	3,24
008 MUKIRAN	3,34	2	1 044	3 474	1 040,12	3,33
009 PAYUNGAN	2,42	2	915	3 240	1 338,84	3,54
010 JETIS	2,65	2	757	2 432	917,74	3,21
011 ROGOMULYO	4,02	2	1 113	3 545	881,84	3,19
Jumlah	29,95		8 625	28 791	961,30	3,34

Keterangan :

Klasifikasi Desa/Kelurahan : Kode 1 = Perkotaan

Kode 2 = Perdesaan

TABEL 1
LUAS WILAYAH, JUMLAH DESA/KELURAHAN, KELUARGA, PENDUDUK,
KEPADATAN PENDUDUK, RATA-RATA JUMLAH ANGGOTA KELUARGA
TAHUN 2009

Kecamatan	Luas Wilayah (Km ²)	Jmlh Desa/ Kelurahan	Jumlah Keluarga	Jumlah Penduduk	Kepdtn Penduduk (Jiwa/Km ²)	Rata-rata Jumlah Anggota Keluarga
(1)	(2)	(3)	(4)	(5)	(6)	(7)
KECAMATAN SURUH						
001 KEBOWAN	3,89	2	932	3 031	779,18	3,25
002 BEJI LOR	2,12	2	696	1 872	883,02	2,69
003 JATIREJO	1,64	2	787	2 603	1 587,20	3,31
004 DERSANSARI	1,49	2	822	2 293	1 538,93	2,79
005 PURWOREJO	1,69	2	528	1 657	980,47	3,14
006 KETANGGI	1,55	2	532	1 898	1 224,52	3,57
007 MEDAYU	3,12	2	833	2 416	774,36	2,90
008 BONOMERTO	2,72	2	821	2 774	1 019,85	3,38
009 SUKOREJO	3,70	2	978	3 420	924,32	3,50
010 KEDUNGRINGIN	4,82	2	1 653	6 632	1 375,93	4,01
011 GN. TUMPENG	3,37	2	799	3 118	925,22	3,90
012 REKSOSARI	5,06	2	1 488	5 259	1 039,33	3,53
013 SURUH	4,00	1	2 150	6 980	1 745,00	3,25
014 PLUMBON	4,35	2	1 856	5 785	1 329,89	3,12
015 KRANDON LOR	5,82	2	1 369	4 544	780,76	3,32
016 CUKILAN	6,21	2	1 592	5 077	817,55	3,19
017 DADAPAYAM	8,47	2	1 671	4 917	580,52	2,94
Jumlah	64,02		19 507	64 276	1 004,00	3,30

Keterangan :

Klasifikasi Desa/Kelurahan : Kode 1 = Perkotaan

Kode 2 = Perdesaan

TABEL 1
LUAS WILAYAH, JUMLAH DESA/KELURAHAN, KELUARGA, PENDUDUK,
KEPADATAN PENDUDUK, RATA-RATA JUMLAH ANGGOTA KELUARGA
TAHUN 2009

Kecamatan	Luas Wilayah (Km ²)	Jmlh Desa/ Kelurahan	Jumlah Keluarga	Jumlah Penduduk	Kepdtn Penduduk (Jiwa/Km ²)	Rata-rata Jumlah Anggota Keluarga
(1)	(2)	(3)	(4)	(5)	(6)	(7)
KECAMATAN PABELAN						
001 UJUNG-UJUNG	2,92	2	927	2 918	999,32	3,15
002 SUMBEREJO	4,58	2	1 542	4 567	997,16	2,96
003 SEGIRI	2,25	2	675	1 948	865,78	2,89
004 TERBAN	2,94	2	561	1 660	564,63	2,96
005 TUKANG	3,52	2	794	2 060	585,23	2,59
006 SEMOWO	7,27	2	1 340	3 990	548,83	2,98
007 BENDUNGAN	1,67	2	394	976	584,43	2,48
008 KR. GONDANG	1,67	2	522	1 591	952,69	3,05
009 SUKOHARJO	3,20	1	899	2 474	773,13	2,75
010 JEMBRAK	2,39	2	632	1 752	733,05	2,77
011 GLAWAN	2,00	2	554	1 393	696,50	2,51
012 KADIREJO	3,33	2	864	2 693	808,71	3,12
013 BEJATEN	1,10	2	287	960	872,73	3,34
014 GILING	2,03	2	425	1 201	591,63	2,83
015 PADAAN	3,10	2	736	2 169	699,68	2,95
016 KAUMAN LOR	1,31	1	755	2 492	1 902,29	3,30
017 PABELAN	2,69	1	842	2 914	1 083,27	3,46
Jumlah	47,97		12 749	37 758	787,12	2,96

Keterangan :

Klasifikasi Desa/Kelurahan : Kode 1 = Perkotaan

Kode 2 = Perdesaan

TABEL 1
LUAS WILAYAH, JUMLAH DESA/KELURAHAN, KELUARGA, PENDUDUK,
KEPADATAN PENDUDUK, RATA-RATA JUMLAH ANGGOTA KELUARGA
TAHUN 2009

Kecamatan	Luas Wilayah (Km ²)	Jmlh Desa/ Kelurahan	Jumlah Keluarga	Jumlah Penduduk	Kepdtn Penduduk (Jiwa/Km ²)	Rata-rata Jumlah Anggota Keluarga
(1)	(2)	(3)	(4)	(5)	(6)	(7)
KECAMATAN TUNTANG						
001 KALIBEJI	2,59	2	783	3 021	1 166,41	3,86
002 GEDANGAN	2,68	2	1 049	3 928	1 465,67	3,74
003 SRATEN	1,65	1	942	3 847	2 331,52	4,08
004 ROWOSARI	4,93	2	462	1 902	385,80	4,12
005 JOMBOR	1,19	2	821	3 180	2 672,27	3,87
006 CANDIREJO	4,86	2	1 365	5 653	1 163,17	4,14
007 KESONGO	4,28	2	1 625	6 627	1 548,36	4,08
008 WATUAGUNG	5,07	2	925	3 772	743,98	4,08
009 LOPAIT	3,65	2	1 034	4 431	1 213,97	4,29
010 TUNTANG	2,72	1	1 290	5 605	2 060,66	4,34
011 DELIK	5,40	2	839	3 398	629,26	4,05
012 TLOGO	2,92	2	499	1 794	614,38	3,60
013 KR. TENGAH	2,93	2	1 203	4 399	1 501,37	3,66
014 KARANGANYAR	3,53	2	728	2 489	705,10	3,42
015 TLOMPAKAN	4,29	2	674	2 350	547,79	3,49
016 NGAJARAN	3,55	2	791	3 070	864,79	3,88
Jumlah	56,24		15 030	59 466	1 057,36	3,96

Keterangan :

Klasifikasi Desa/Kelurahan : Kode 1 = Perkotaan

Kode 2 = Perdesaan

TABEL 1
LUAS WILAYAH, JUMLAH DESA/KELURAHAN, KELUARGA, PENDUDUK,
KEPADATAN PENDUDUK, RATA-RATA JUMLAH ANGGOTA KELUARGA
TAHUN 2009

Kecamatan	Luas Wilayah (Km ²)	Jmlh Desa/ Kelurahan	Jumlah Keluarga	Jumlah Penduduk	Kepdtn Penduduk (Jiwa/Km ²)	Rata-rata Jumlah Anggota Keluarga
(1)	(2)	(3)	(4)	(5)	(6)	(7)
KECAMATAN BANYUBIRU						
001 WIROGOMO	4,95	2	717	2 611	527,47	3,64
002 KEMAMBANG	3,94	2	551	1 764	447,72	3,20
003 SEPAKUNG	9,55	2	1 119	4 317	452,04	3,86
004 KEBUMEN	3,96	2	1 416	5 053	1 276,01	3,57
005 GEDONG	4,15	2	676	2 324	560,00	3,44
006 ROWOBONI	5,23	2	622	2 332	445,89	3,75
007 TEGARON	5,93	2	1 287	4 869	821,08	3,78
008 KEBONDOWO	6,93	1	1 763	6 718	969,41	3,81
009 BANYUBIRU	6,74	2	1 659	6 655	987,39	4,01
010 NGRAPAH	3,03	2	1 029	3 839	1 267,00	3,73
Jumlah	54,41		10 839	40 482	744,02	3,73

Keterangan :

Klasifikasi Desa/Kelurahan : Kode 1 = Perkotaan

Kode 2 = Perdesaan

TABEL 1
LUAS WILAYAH, JUMLAH DESA/KELURAHAN, KELUARGA, PENDUDUK,
KEPADATAN PENDUDUK, RATA-RATA JUMLAH ANGGOTA KELUARGA
TAHUN 2009

Kecamatan	Luas Wilayah (Km ²)	Jmlh Desa/ Kelurahan	Jumlah Keluarga	Jumlah Penduduk	Kepdtn Penduduk (Jiwa/Km ²)	Rata-rata Jumlah Anggota Keluarga
(1)	(2)	(3)	(4)	(5)	(6)	(7)
KECAMATAN JAMBU						
001 GEMAWANG	7,86	2	691	3 384	430,53	4,90
002 BEDONO	8,62	2	1 979	8 412	975,87	4,25
003 KELURAHAN	3,79	2	778	2 822	744,59	3,63
004 BRONGKOL	5,88	2	958	3 685	626,70	3,85
005 JAMBU	3,35	1	981	4 168	1 244,18	4,25
006 GONDORIYO	2,62	2	814	3 198	1 220,61	3,93
007 KUWARASAN	2,60	2	488	1 867	718,08	3,83
008 KEBONDALEM	5,55	2	863	3 157	568,83	3,66
009 REJOSARI	2,62	2	334	1 133	432,44	3,39
010 GENTING	8,74	2	1 230	4 785	547,48	3,89
Jumlah	51,63		9 116	36 611	709,10	4,02

Keterangan :

Klasifikasi Desa/Kelurahan : Kode 1 = Perkotaan

Kode 2 = Perdesaan

TABEL 1
LUAS WILAYAH, JUMLAH DESA/KELURAHAN, KELUARGA, PENDUDUK,
KEPADATAN PENDUDUK, RATA-RATA JUMLAH ANGGOTA KELUARGA
TAHUN 2009

Kecamatan	Luas Wilayah (Km ²)	Jmlh Desa/ Kelurahan	Jumlah Keluarga	Jumlah Penduduk	Kepdtn Penduduk (Jiwa/Km ²)	Rata-rata Jumlah Anggota Keluarga
(1)	(2)	(3)	(4)	(5)	(6)	(7)
KECAMATAN SUMOWONO						
001 KEBONAGUNG	5,00	2	850	2 738	547,60	3,22
002 NGADIKERSO	3,88	2	580	2 370	610,82	4,09
003 LANJAN	4,25	2	1 230	3 505	824,71	2,85
004 CANDIGARON	7,16	2	1 417	4 682	653,91	3,30
005 KEMITIR	3,66	2	487	1 594	435,52	3,27
006 TRAYU	3,29	2	267	947	287,84	3,55
007 SUMOWONO	3,24	1	746	2 824	871,60	3,79
008 JUBELAN	4,23	2	848	3 081	728,37	3,63
009 BUMEN	2,42	2	244	847	350,00	3,47
010 MENDONGAN	0,94	2	322	1 218	1 295,74	3,78
011 LOSARI	2,94	2	445	1 786	607,48	4,01
012 KEMAWI	1,48	2	356	1 429	965,54	4,01
013 PIYANGGANG	1,77	2	321	1 060	598,87	3,30
014 PLEDOKAN	3,69	2	378	1 381	374,25	3,65
015 DUREN	2,88	2	231	838	290,97	3,63
016 KESENG	4,80	2	377	1 435	298,96	3,81
Jumlah	55,63		9 099	31 735	570,47	3,49

Keterangan :

Klasifikasi Desa/Kelurahan : Kode 1 = Perkotaan

Kode 2 = Perdesaan

TABEL 1
LUAS WILAYAH, JUMLAH DESA/KELURAHAN, KELUARGA, PENDUDUK,
KEPADATAN PENDUDUK, RATA-RATA JUMLAH ANGGOTA KELUARGA
TAHUN 2009

Kecamatan	Luas Wilayah (Km ²)	Jmlh Desa/ Kelurahan	Jumlah Keluarga	Jumlah Penduduk	Kepdtn Penduduk (Jiwa/Km ²)	Rata-rata Jumlah Anggota Keluarga
(1)	(2)	(3)	(4)	(5)	(6)	(7)
KECAMATAN AMBARAWA						
001 NGAMPIN	3,04	1	1 399	4 855	1 597,04	3,47
002 POJOKSARI	3,02	1	836	2 616	866,23	3,13
003 BEJALEN	4,71	2	518	1 488	315,92	2,87
004 TAMBAKBOYO	1,89	1	1 442	4 928	2 607,41	3,42
005 KUPANG	1,89	1	3 791	13 271	7 021,69	3,50
006 LODOYONG	1,13	1	1 836	6 284	5 561,06	3,42
007 KRANGGAN	0,23	1	816	2 969	12 908,70	3,64
008 PANJANG	2,09	1	2 544	8 621	4 124,88	3,39
009 PASEKAN	7,59	2	1 855	6 018	792,89	3,24
010 BARAN	2,63	1	1 596	5 451	2 072,62	3,42
Jumlah	28,22		16 633	56 501	2 002,16	3,40

Keterangan :

Klasifikasi Desa/Kelurahan : Kode 1 = Perkotaan

Kode 2 = Perdesaan

TABEL 1
LUAS WILAYAH, JUMLAH DESA/KELURAHAN, KELUARGA, PENDUDUK,
KEPADATAN PENDUDUK, RATA-RATA JUMLAH ANGGOTA KELUARGA
TAHUN 2009

Kecamatan	Luas Wilayah (Km ²)	Jmlh Desa/ Kelurahan	Jumlah Keluarga	Jumlah Penduduk	Kepdtn Penduduk (Jiwa/Km ²)	Rata-rata Jumlah Anggota Keluarga
(1)	(2)	(3)	(4)	(5)	(6)	(7)
KECAMATAN BANDUNGAN						
001 MLILIR	3,3	2	1 584	5 140	2 570,00	3,24
002 DUREN	3,08	1	1 571	5 141	5 141,00	3,27
003 JETIS	2,79	1	1 194	4 081	4 081,00	3,42
004 BANDUNGAN	4,34	1	1 625	6 407	6 407,00	3,94
005 KENTENG	3,57	2	1 247	4 537	2 268,50	3,64
006 CANDI	10,82	2	1 744	6 059	3 029,50	3,47
007 BANYUKUNING	9,25	2	2 011	6 585	3 292,50	3,27
008 JIMBARAN	2,05	2	1 043	3 983	1 991,50	3,82
009 PAKOPEN	3,07	2	1 073	3 944	1 972,00	3,68
010 SIDOMUKTI	5,96	2	1 411	4 734	2 367,00	3,36
Jumlah	48,23		14 503	50 611	1 049,37	3,49

Keterangan :

Klasifikasi Desa/Kelurahan : Kode 1 = Perkotaan

Kode 2 = Perdesaan

TABEL 1
LUAS WILAYAH, JUMLAH DESA/KELURAHAN, KELUARGA, PENDUDUK,
KEPADATAN PENDUDUK, RATA-RATA JUMLAH ANGGOTA KELUARGA
TAHUN 2009

Kecamatan	Luas Wilayah (Km ²)	Jmlh Desa/ Kelurahan	Jumlah Keluarga	Jumlah Penduduk	Kepdtn Penduduk (Jiwa/Km ²)	Rata-rata Jumlah Anggota Keluarga
(1)	(2)	(3)	(4)	(5)	(6)	(7)
KECAMATAN BAWEN						
001 DOPLANG	3,72	1	1 014	4 041	4 041,00	3,99
002 BAWEN	5,82	1	2 926	11 703	11 703,00	4,00
003 ASINAN	7,98	2	974	3 863	1 931,50	3,97
004 POLOSIRI	5,86	2	776	3 053	1 526,50	3,93
005 KANDANGAN	9,46	2	1 763	6 910	3 455,00	3,92
006 LEMAHIRENG	6,02	2	1 683	6 733	3 366,50	4,00
007 HARJOSARI	4,57	1	2 470	9 881	9 881,00	4,00
008 SAMBAN	1,87	2	716	2 857	1 428,50	3,99
009 PONCORUSO	1,27	2	494	1 948	974,00	3,94
Jumlah	46,57		12 816	50 989	1 094,89	3,98

Keterangan :

Klasifikasi Desa/Kelurahan : Kode 1 = Perkotaan

Kode 2 = Perdesaan

TABEL 1
LUAS WILAYAH, JUMLAH DESA/KELURAHAN, KELUARGA, PENDUDUK,
KEPADATAN PENDUDUK, RATA-RATA JUMLAH ANGGOTA KELUARGA
TAHUN 2009

Kecamatan	Luas Wilayah (Km ²)	Jmlh Desa/ Kelurahan	Jumlah Keluarga	Jumlah Penduduk	Kepdtn Penduduk (Jiwa/Km ²)	Rata-rata Jumlah Anggota Keluarga
(1)	(2)	(3)	(4)	(5)	(6)	(7)
KECAMATAN BRINGIN						
001 BRINGIN	4,40	1	1 495	5 104	1 160,00	3,41
002 POPONGAN	2,08	2	542	1 959	941,83	3,61
003 PAKIS	3,50	1	1 009	3 262	932,00	3,23
004 REMBES	2,13	2	470	1 595	748,83	3,39
005 TANJUNG	5,48	2	1 045	3 194	582,85	3,06
006 KALIJAMBE	4,91	2	1 047	3 078	626,88	2,94
007 SAMBIREJO	3,82	2	542	1 879	491,88	3,47
008 KALIKURMO	2,68	2	694	2 173	810,82	3,13
009 GOGDALEM	4,14	2	1 002	2 878	695,17	2,87
010 WIRU	3,05	2	895	3 011	987,21	3,36
011 NYEMOH	5,56	2	1 213	3 652	656,83	3,01
012 TEMPURAN	5,35	2	1 076	3 486	651,59	3,24
013 LEBAK	4,78	2	665	2 162	452,30	3,25
014 SENDANG	4,00	2	1 107	3 890	972,50	3,51
015 BANDING	4,40	2	738	2 072	470,91	2,81
016 TRUKO	1,61	2	318	977	606,83	3,07
Jumlah	61,89		13 858	44 372	716,95	3,20

Keterangan :

Klasifikasi Desa/Kelurahan : Kode 1 = Perkotaan

Kode 2 = Perdesaan

TABEL 1
LUAS WILAYAH, JUMLAH DESA/KELURAHAN, KELUARGA, PENDUDUK,
KEPADATAN PENDUDUK, RATA-RATA JUMLAH ANGGOTA KELUARGA
TAHUN 2009

Kecamatan	Luas Wilayah (Km ²)	Jmlh Desa/ Kelurahan	Jumlah Keluarga	Jumlah Penduduk	Kepdtn Penduduk (Jiwa/Km ²)	Rata-rata Jumlah Anggota Keluarga
(1)	(2)	(3)	(4)	(5)	(6)	(7)
KECAMATAN BANCAK						
001 PUCUNG	6,91	2	725	2 360	341,53	3,26
002 REJOSARI	6,37	2	1 150	3 814	598,74	3,32
003 LEMBU	4,21	2	645	2 038	484,09	3,16
004 PLUMUTAN	6,65	2	772	2 795	420,30	3,62
005 BANTAL	3,13	2	659	2 150	686,90	3,26
006 JLUMPANG	2,63	2	337	1 186	450,95	3,52
007 BANCAK	5,57	2	925	3 425	614,90	3,70
008 WONOKERTO	3,61	2	685	2 311	640,17	3,37
009 BOTO	4,77	2	747	2 451	513,84	3,28
Jumlah	43,85		6 645	22 530	513,80	3,39

Keterangan :

Klasifikasi Desa/Kelurahan : Kode 1 = Perkotaan

Kode 2 = Perdesaan

TABEL 1
LUAS WILAYAH, JUMLAH DESA/KELURAHAN, KELUARGA, PENDUDUK,
KEPADATAN PENDUDUK, RATA-RATA JUMLAH ANGGOTA KELUARGA
TAHUN 2009

Kecamatan	Luas Wilayah (Km ²)	Jmlh Desa/ Kelurahan	Jumlah Keluarga	Jumlah Penduduk	Kepdtn Penduduk (Jiwa/Km ²)	Rata-rata Jumlah Anggota Keluarga
(1)	(2)	(3)	(4)	(5)	(6)	(7)
KECAMATAN PRINGAPUS						
001 DEREKAN	1,11	2	509	1 759	1 584,68	3,46
002 KLEPU	6,88	1	2 375	8 535	1 240,55	3,59
003 PRINGAPUS	5,09	1	1 967	8 042	1 579,96	4,09
004 PRINGSARI	2,60	1	1 041	3 537	1 360,38	3,40
005 JATIRUNGGO	11,37	2	2 001	7 165	630,17	3,58
006 WONOYOSO	26,29	2	1 660	5 940	225,94	3,58
007 WONOREJO	3,70	2	1 998	7 076	1 912,43	3,54
008 CANDIREJO	10,44	2	1 723	4 659	446,26	2,70
009 PENAWANGAN	10,87	2	1 105	3 509	322,82	3,18
Jumlah	78,35		14 379	50 222	641,00	3,49

Keterangan :

Klasifikasi Desa/Kelurahan : Kode 1 = Perkotaan

Kode 2 = Perdesaan

TABEL 1
LUAS WILAYAH, JUMLAH DESA/KELURAHAN, KELUARGA, PENDUDUK,
KEPADATAN PENDUDUK, RATA-RATA JUMLAH ANGGOTA KELUARGA
TAHUN 2009

Kecamatan	Luas Wilayah (Km ²)	Jmlh Desa/ Kelurahan	Jumlah Keluarga	Jumlah Penduduk	Kepdtn Penduduk (Jiwa/Km ²)	Rata-rata Jumlah Anggota Keluarga
(1)	(2)	(3)	(4)	(5)	(6)	(7)
KECAMATAN BERGAS						
001 MUNDING	1,79	2	686	2 845	1 589,39	4,15
002 PAGERSARI	2,05	2	1 168	3 867	1 886,34	3,31
003 GEBUGAN	7,95	2	1 706	4 983	626,79	2,92
004 WUJIL	1,47	1	1 191	4 459	3 033,33	3,74
005 BERGAS LOR	2,25	1	1 534	5 990	2 662,22	3,90
006 BERGAS KIDUL	3,83	2	1 716	6 234	1 627,68	3,63
007 RND. GUNTING	1,08	1	614	2 170	2 009,26	3,53
008 JATIJAJAR	2,36	2	1 079	3 981	1 686,86	3,69
009 DIWAK	0,66	1	329	984	1 490,91	2,99
010 NGEMPON	1,65	1	1 327	4 720	2 860,61	3,56
011 KARANGJATI	3,43	1	2 062	7 480	2 180,76	3,63
012 WRINGIN PUTIH	13,32	2	1 416	5 106	383,33	3,61
013 GONDORIYO	5,49	2	1 911	6 024	1 097,27	3,15
Jumlah	47,33		16 739	58 843	1 243,25	3,52

Keterangan :

Klasifikasi Desa/Kelurahan : Kode 1 = Perkotaan

Kode 2 = Perdesaan

TABEL 1
LUAS WILAYAH, JUMLAH DESA/KELURAHAN, KELUARGA, PENDUDUK,
KEPADATAN PENDUDUK, RATA-RATA JUMLAH ANGGOTA KELUARGA
TAHUN 2009

Kecamatan	Luas Wilayah (Km ²)	Jmlh Desa/ Kelurahan	Jumlah Keluarga	Jumlah Penduduk	Kepdtn Penduduk (Jiwa/Km ²)	Rata-rata Jumlah Anggota Keluarga
(1)	(2)	(3)	(4)	(5)	(6)	(7)
KECAMATAN UNGARAN BARAT						
001 GOGIK	1,49	2	978	3 268	2 193,29	3,34
002 LANGENSARI	1,67	1	1 636	7 951	4 761,08	4,86
003 CANDIREJO	2,12	1	991	3 620	1 707,55	3,65
004 NYATNYONO	4,25	1	1 561	5 919	1 392,71	3,79
005 GENUK	1,58	1	1 858	6 799	4 303,16	3,66
006 UNGARAN	1,66	1	2 779	12 235	7 370,48	4,40
007 BANDARJO	2,25	1	2 116	8 766	3 896,00	4,14
008 LEREP	6,82	1	2 438	9 012	1 321,41	3,70
009 KEJI	1,83	2	560	2 105	1 150,27	3,76
010 KALISIDI	7,96	2	1 299	5 185	651,38	3,99
011 BRANJANG	4,33	2	894	2 876	664,20	3,22
Jumlah	35,96		17 110	67 736	1 883,65	3,96
Keterangan :						
Klasifikasi Desa/Kelurahan : Kode 1 = Perkotaan Kode 2 = Perdesaan						

TABEL 1
LUAS WILAYAH, JUMLAH DESA/KELURAHAN, KELUARGA, PENDUDUK,
KEPADATAN PENDUDUK, RATA-RATA JUMLAH ANGGOTA KELUARGA
TAHUN 2009

Kecamatan	Luas Wilayah (Km ²)	Jmlh Desa/ Kelurahan	Jumlah Keluarga	Jumlah Penduduk	Kepdtn Penduduk (Jiwa/Km ²)	Rata-rata Jumlah Anggota Keluarga
(1)	(2)	(3)	(4)	(5)	(6)	(7)
KECAMATAN UNGARAN TIMUR						
001 BEJI	2,17	1	1 963	7 990	3 682,03	4,07
002 LEYANGAN	2,03	1	1 086	4 598	2 265,02	4,23
003 KALONGAN	8,68	2	2 010	7 921	912,56	3,94
004 KAWENGEN	7,48	2	1 548	6 212	830,48	4,01
005 KALIKAYEN	3,23	2	801	3 344	1 035,29	4,17
006 MLUWEH	4,25	2	1 058	3 791	892,00	3,58
007 SUSUKAN	3,04	1	1 628	7 097	2 334,54	4,36
008 KALIREJO	3,04	1	821	3 523	1 158,88	4,29
009 SIDOMULYO	1,17	1	822	3 601	3 077,78	4,38
010 GEDANGANAK	2,9	1	3 495	12 834	4 425,52	3,67
Jumlah	37,99		15 232	60 911	1 603,34	4,00

Keterangan :

Klasifikasi Desa/Kelurahan : Kode 1 = Perkotaan

Kode 2 = Perdesaan

TABEL 2
JUMLAH PENDUDUK MENURUT JENIS KELAMIN
DAN SEX RATIO TAHUN 2009

Kecamatan	Laki-laki	Perempuan	Jumlah	Sex Ratio
(1)	(2)	(3)	(4)	(5)
KABUPATEN SEMARANG				
010 GETASAN	24 072	24 493	48 565	98,28
020 TENGARAN	31 354	31 282	62 636	100,23
030 SUSUKAN	22 566	22 144	44 710	101,91
031 KALIWUNGU	14 132	14 659	28 791	96,40
040 SURUH	32 149	32 127	64 276	100,07
050 PABELAN	18 919	18 839	37 758	100,42
060 TUNTANG	29 616	29 850	59 466	99,22
070 BANYUBIRU	20 271	20 211	40 482	100,30
080 JAMBU	18 321	18 290	36 611	100,17
090 SUMOWONO	16 039	15 696	31 735	102,19
100 AMBARAWA	28 047	28 454	56 501	98,57
101 BANDUNGAN	25 328	25 283	50 611	100,18
110 BAWEN	25 146	25 843	50 989	97,30
120 BRINGIN	21 799	22 573	44 372	96,57
121 BANCAK	11 089	11 441	22 530	96,92
130 PRINGAPUS	24 318	25 904	50 222	93,88
140 BERGAS	29 019	29 824	58 843	97,30
151 UNGARAN BARAT	33 420	34 316	67 736	97,39
152 UNGARAN TIMUR	30 090	30 821	60 911	97,63
Jumlah	455 695	462 050	917 745	98,62

TABEL 2
JUMLAH PENDUDUK MENURUT JENIS KELAMIN
DAN SEX RATIO TAHUN 2009

Kecamatan	Laki-laki	Perempuan	Jumlah	Sex Ratio
(1)	(2)	(3)	(4)	(5)
KECAMATAN GETASAN				
001 KOPENG	3 316	3 207	6 523	103,40
002 BATUR	3 519	3 645	7 164	96,54
003 TAJUK	1 947	2 085	4 032	93,38
004 JETAK	1 880	2 055	3 935	91,48
005 SAMIRONO	1 129	1 079	2 208	104,63
006 SUMOGAWA	3 825	3 835	7 660	99,74
007 POLOBOGO	1 850	1 951	3 801	94,82
008 MANGGIHAN	759	732	1 491	103,69
009 GETASAN	1 415	1 515	2 930	93,40
010 WATES	1 535	1 553	3 088	98,84
011 TOLOKAN	1 339	1 302	2 641	102,84
012 NGRAWAN	773	768	1 541	100,65
013 NOGOSAREN	785	766	1 551	102,48
Jumlah	24 072	24 493	48 565	98,28

TABEL 2
JUMLAH PENDUDUK MENURUT JENIS KELAMIN
DAN SEX RATIO TAHUN 2009

Kecamatan	Laki-laki	Perempuan	Jumlah	Sex Ratio
(1)	(2)	(3)	(4)	(5)
KECAMATAN TENGARAN				
001 TENGARAN	2 429	2 471	4 900	98,30
002 TEGALREJO	1 425	1 447	2 872	98,48
003 SRUWEN	2 976	3 016	5 992	98,67
004 SUGIHAN	2 092	2 092	4 184	100,00
005 DUREN	2 378	2 310	4 688	102,94
006 REGUNUNG	1 705	1 650	3 355	103,33
007 CUKIL	1 797	1 809	3 606	99,34
008 KLERO	2 208	2 203	4 411	100,23
009 BUTUH	2 035	2 006	4 041	101,45
010 PATEMON	1 602	1 696	3 298	94,46
011 KARANGDUREN	3 461	3 469	6 930	99,77
012 BENER	2 885	2 753	5 638	104,79
013 TEGALWATON	1 818	1 909	3 727	95,23
014 BARUKAN	1 769	1 702	3 471	103,94
015 NYAMAT	774	749	1 523	103,34
Jumlah	31 354	31 282	62 636	100,23

TABEL 2
JUMLAH PENDUDUK MENURUT JENIS KELAMIN
DAN SEX RATIO TAHUN 2009

Kecamatan	Laki-laki	Perempuan	Jumlah	Sex Ratio
(1)	(2)	(3)	(4)	(5)
KECAMATAN SUSUKAN				
001 BADRAN	819	777	1 596	105,41
002 TIMPIK	2 286	2 368	4 654	96,54
003 TAWANG	2 407	2 334	4 741	103,13
004 BAKALREJO	2 230	2 164	4 394	103,05
005 KETAPANG	2 197	2 232	4 429	98,43
006 SUSUKAN	1 355	1 422	2 777	95,29
007 SIDOHARJO	1 316	1 373	2 689	95,85
008 GENTAN	2 944	2 795	5 739	105,33
009 MUNCAR	1 067	1 060	2 127	100,66
010 NGASINAN	916	791	1 707	115,80
011 KORIPAN	2 157	2 192	4 349	98,40
012 KENTENG	2 097	1 888	3 985	111,07
013 KEMETUL	775	748	1 523	103,61
Jumlah	22 566	22 144	44 710	101,91

TABEL 2
JUMLAH PENDUDUK MENURUT JENIS KELAMIN
DAN SEX RATIO TAHUN 2009

Kecamatan	Laki-laki	Perempuan	Jumlah	Sex Ratio
(1)	(2)	(3)	(4)	(5)
KECAMATAN KALIWUNGU				
001 SIWAL	912	895	1 807	101,90
002 PAGER	939	914	1 853	102,74
003 UDANWUH	225	234	459	96,15
004 KENER	391	364	755	107,42
005 PAPRINGAN	1 257	1 435	2 692	87,60
006 KRADENAN	1 613	1 721	3 334	93,72
007 KALIWUNGU	2 519	2 681	5 200	93,96
008 MUKIRAN	1 778	1 696	3 474	104,83
009 PAYUNGAN	1 594	1 646	3 240	96,84
010 JETIS	1 180	1 252	2 432	94,25
011 ROGOMULYO	1 724	1 821	3 545	94,67
Jumlah	14 132	14 659	28 791	96,40

TABEL 2
JUMLAH PENDUDUK MENURUT JENIS KELAMIN
DAN SEX RATIO TAHUN 2009

Kecamatan	Laki-laki	Perempuan	Jumlah	Sex Ratio
(1)	(2)	(3)	(4)	(5)
KECAMATAN SURUH				
001 KEBOWAN	1 525	1 506	3 031	101,26
002 BEJI LOR	941	931	1 872	101,07
003 JATIREJO	1 256	1 347	2 603	93,24
004 DERSANSARI	1 121	1 172	2 293	95,65
005 PURWOREJO	846	811	1 657	104,32
006 KETANGGI	948	950	1 898	99,79
007 MEDAYU	1 172	1 244	2 416	94,21
008 BONOMERTO	1 364	1 410	2 774	96,74
009 SUKOREJO	1 717	1 703	3 420	100,82
010 KEDUNGRINGIN	3 351	3 281	6 632	102,13
011 GN. TUMPENG	1 612	1 506	3 118	107,04
012 REKSOSARI	2 671	2 588	5 259	103,21
013 SURUH	3 542	3 438	6 980	103,03
014 PLUMBON	2 949	2 836	5 785	103,98
015 KRANDON LOR	2 259	2 285	4 544	98,86
016 CUKILAN	2 541	2 536	5 077	100,20
017 DADAPAYAM	2 334	2 583	4 917	90,36
Jumlah	32 149	32 127	64 276	100,07

TABEL 2
JUMLAH PENDUDUK MENURUT JENIS KELAMIN
DAN SEX RATIO TAHUN 2009

Kecamatan	Laki-laki	Perempuan	Jumlah	Sex Ratio
(1)	(2)	(3)	(4)	(5)
KECAMATAN PABELAN				
001 UJUNG-UJUNG	1 451	1 467	2 918	98,91
002 SUMBEREJO	2 232	2 335	4 567	95,59
003 SEGIRI	983	965	1 948	101,87
004 TERBAN	770	890	1 660	86,52
005 TUKANG	1 044	1 016	2 060	102,76
006 SEMOWO	1 985	2 005	3 990	99,00
007 BENDUNGAN	494	482	976	102,49
008 KR. GONDANG	843	748	1 591	112,70
009 SUKOHARJO	1 214	1 260	2 474	96,35
010 JEMBRAK	846	906	1 752	93,38
011 GLAWAN	726	667	1 393	108,85
012 KADIREJO	1 373	1 320	2 693	104,02
013 BEJATEN	494	466	960	106,01
014 GILING	599	602	1 201	99,50
015 PADAAN	1 080	1 089	2 169	99,17
016 KAUMAN LOR	1 255	1 237	2 492	101,46
017 PABELAN	1 530	1 384	2 914	110,55
Jumlah	18 919	18 839	37 758	100,42

TABEL 2
JUMLAH PENDUDUK MENURUT JENIS KELAMIN
DAN SEX RATIO TAHUN 2009

Kecamatan	Laki-laki	Perempuan	Jumlah	Sex Ratio
(1)	(2)	(3)	(4)	(5)
KECAMATAN TUNTANG				
001 KALIBEJI	1 489	1 532	3 021	97,19
002 GEDANGAN	1 992	1 936	3 928	102,89
003 SRATEN	1 941	1 906	3 847	101,84
004 ROWOSARI	957	945	1 902	101,27
005 JOMBOR	1 632	1 548	3 180	105,43
006 CANDIREJO	2 787	2 866	5 653	97,24
007 KESONGO	3 323	3 304	6 627	100,58
008 WATUAGUNG	1 884	1 888	3 772	99,79
009 LOPAIT	2 225	2 206	4 431	100,86
010 TUNTANG	2 773	2 832	5 605	97,92
011 DELIK	1 699	1 699	3 398	100,00
012 TLOGO	894	900	1 794	99,33
013 KR. TENGAH	2 154	2 245	4 399	95,95
014 KARANGANYAR	1 205	1 284	2 489	93,85
015 TLOMPAKAN	1 156	1 194	2 350	96,82
016 NGAJARAN	1 505	1 565	3 070	96,17
Jumlah	29 616	29 850	59 466	99,22

TABEL 2
JUMLAH PENDUDUK MENURUT JENIS KELAMIN
DAN SEX RATIO TAHUN 2009

Kecamatan	Laki-laki	Perempuan	Jumlah	Sex Ratio
(1)	(2)	(3)	(4)	(5)
KECAMATAN BANYUBIRU				
001 WIROGOMO	1 322	1 289	2 611	102,56
002 KEMAMBANG	907	857	1 764	105,83
003 SEPAKUNG	2 138	2 179	4 317	98,12
004 KEBUMEN	2 509	2 544	5 053	98,62
005 GEDONG	1 101	1 223	2 324	90,02
006 ROWOBONI	1 205	1 127	2 332	106,92
007 TEGARON	2 459	2 410	4 869	102,03
008 KEBONDOWO	3 374	3 344	6 718	100,90
009 BANYUBIRU	3 349	3 306	6 655	101,30
010 NGRAPAH	1 907	1 932	3 839	98,71
Jumlah	20 271	20 211	40 482	100,30

TABEL 2
JUMLAH PENDUDUK MENURUT JENIS KELAMIN
DAN SEX RATIO TAHUN 2009

Kecamatan	Laki-laki	Perempuan	Jumlah	Sex Ratio
(1)	(2)	(3)	(4)	(5)
KECAMATAN JAMBU				
001 GEMAWANG	1 668	1 716	3 384	97,20
002 BEDONO	4 180	4 232	8 412	98,77
003 KELURAHAN	1 435	1 387	2 822	103,46
004 BRONGKOL	1 835	1 850	3 685	99,19
005 JAMBU	2 064	2 104	4 168	98,10
006 GONDORIYO	1 551	1 647	3 198	94,17
007 KUWARASAN	983	884	1 867	111,20
008 KEBONDALEM	1 644	1 513	3 157	108,66
009 REJOSARI	567	566	1 133	100,18
010 GENTING	2 394	2 391	4 785	100,13
Jumlah	18 321	18 290	36 611	100,17

TABEL 2
JUMLAH PENDUDUK MENURUT JENIS KELAMIN
DAN SEX RATIO TAHUN 2009

Kecamatan	Laki-laki	Perempuan	Jumlah	Sex Ratio
(1)	(2)	(3)	(4)	(5)
KECAMATAN SUMOWONO				
001 KEBONAGUNG	1 377	1 361	2 738	101,18
002 NGADIKERSO	1 162	1 208	2 370	96,19
003 LANJAN	1 788	1 717	3 505	104,14
004 CANDIGARON	2 330	2 352	4 682	99,06
005 KEMITIR	812	782	1 594	103,84
006 TRAYU	450	497	947	90,54
007 SUMOWONO	1 435	1 389	2 824	103,31
008 JUBELAN	1 610	1 471	3 081	109,45
009 BUMEN	427	420	847	101,67
010 MENDONGAN	627	591	1 218	106,09
011 LOSARI	895	891	1 786	100,45
012 KEMAWI	720	709	1 429	101,55
013 PIYANGGANG	553	507	1 060	109,07
014 PLEDOKAN	698	683	1 381	102,20
015 DUREN	422	416	838	101,44
016 KESENEENG	733	702	1 435	104,42
Jumlah	16 039	15 696	31 735	102,19

TABEL 2
JUMLAH PENDUDUK MENURUT JENIS KELAMIN
DAN SEX RATIO TAHUN 2009

Kecamatan	Laki-laki	Perempuan	Jumlah	Sex Ratio
(1)	(2)	(3)	(4)	(5)
KECAMATAN AMBARAWA				
001 NGAMPIN	2 450	2 405	4 855	101,87
002 POJOKSARI	1 298	1 318	2 616	98,48
003 BEJALEN	749	739	1 488	101,35
004 TAMBAKBOYO	2 487	2 441	4 928	101,88
005 KUPANG	6 568	6 703	13 271	97,99
006 LODOYONG	3 067	3 217	6 284	95,34
007 KRANGGAN	1 436	1 533	2 969	93,67
008 PANJANG	4 229	4 392	8 621	96,29
009 PASEKAN	3 026	2 992	6 018	101,14
010 BARAN	2 737	2 714	5 451	100,85
Jumlah	28 047	28 454	56 501	98,57

TABEL 2
JUMLAH PENDUDUK MENURUT JENIS KELAMIN
DAN SEX RATIO TAHUN 2009

Kecamatan	Laki-laki	Perempuan	Jumlah	Sex Ratio
(1)	(2)	(3)	(4)	(5)
KECAMATAN BANDUNGAN				
001 MLILIR	2 598	2 542	5 140	102,20
002 DUREN	2 565	2 576	5 141	99,57
003 JETIS	2 093	1 988	4 081	105,28
004 BANDUNGAN	3 124	3 283	6 407	95,16
005 KENTENG	2 283	2 254	4 537	101,29
006 CANDI	3 044	3 015	6 059	100,96
007 BANYUKUNING	3 269	3 316	6 585	98,58
008 JIMBARAN	2 027	1 956	3 983	103,63
009 PAKOPEN	1 963	1 981	3 944	99,09
010 SIDOMUKTI	2 362	2 372	4 734	99,58
Jumlah	25 328	25 283	50 611	100,18

TABEL 2
JUMLAH PENDUDUK MENURUT JENIS KELAMIN
DAN SEX RATIO TAHUN 2009

Kecamatan	Laki-laki	Perempuan	Jumlah	Sex Ratio
(1)	(2)	(3)	(4)	(5)
KECAMATAN BAWEN				
001 DOPLANG	2 111	1 930	4 041	109,38
002 BAWEN	5 767	5 936	11 703	97,15
003 ASINAN	1 905	1 958	3 863	97,29
004 POLOSIRI	1 474	1 579	3 053	93,35
005 KANDANGAN	3 464	3 446	6 910	100,52
006 LEMAHIRENG	3 365	3 368	6 733	99,91
007 HARJOSARI	4 635	5 246	9 881	88,35
008 SAMBAN	1 454	1 403	2 857	103,64
009 PONCORUSO	971	977	1 948	99,39
Jumlah	25 146	25 843	50 989	97,30

TABEL 2
JUMLAH PENDUDUK MENURUT JENIS KELAMIN
DAN SEX RATIO TAHUN 2009

Kecamatan	Laki-laki	Perempuan	Jumlah	Sex Ratio
(1)	(2)	(3)	(4)	(5)
KECAMATAN BRINGIN				
001 BRINGIN	2 477	2 627	5 104	94,29
002 POPONGAN	1 040	919	1 959	113,17
003 PAKIS	1 605	1 657	3 262	96,86
004 REMBES	759	836	1 595	90,79
005 TANJUNG	1 650	1 544	3 194	106,87
006 KALIJAMBE	1 458	1 620	3 078	90,00
007 SAMBIREJO	941	938	1 879	100,32
008 KALIKURMO	1 105	1 068	2 173	103,46
009 GOGDALEM	1 486	1 392	2 878	106,75
010 WIRU	1 509	1 502	3 011	100,47
011 NYEMOH	1 728	1 924	3 652	89,81
012 TEMPURAN	1 744	1 742	3 486	100,11
013 LEBAK	1 038	1 124	2 162	92,35
014 SENDANG	1 908	1 982	3 890	96,27
015 BANDING	901	1 171	2 072	76,94
016 TRUKO	450	527	977	85,39
Jumlah	21 799	22 573	44 372	96,57

TABEL 2
JUMLAH PENDUDUK MENURUT JENIS KELAMIN
DAN SEX RATIO TAHUN 2009

Kecamatan	Laki-laki	Perempuan	Jumlah	Sex Ratio
(1)	(2)	(3)	(4)	(5)
KECAMATAN BANCAK				
001 PUCUNG	1 130	1 230	2 360	91,87
002 REJOSARI	1 858	1 956	3 814	94,99
003 LEMBU	1 010	1 028	2 038	98,25
004 PLUMUTAN	1 371	1 424	2 795	96,28
005 BANTAL	1 062	1 088	2 150	97,61
006 JLUMPANG	601	585	1 186	102,74
007 BANCAK	1 698	1 727	3 425	98,32
008 WONOKERTO	1 124	1 187	2 311	94,69
009 BOTO	1 235	1 216	2 451	101,56
Jumlah	11 089	11 441	22 530	96,92

TABEL 2
JUMLAH PENDUDUK MENURUT JENIS KELAMIN
DAN SEX RATIO TAHUN 2009

Kecamatan	Laki-laki	Perempuan	Jumlah	Sex Ratio
(1)	(2)	(3)	(4)	(5)
KECAMATAN PRINGAPUS				
001 DEREKAN	866	893	1 759	96,98
002 KLEPU	4 186	4 349	8 535	96,25
003 PRINGAPUS	3 541	4 501	8 042	78,67
004 PRINGSARI	1 683	1 854	3 537	90,78
005 JATIRUNGGO	3 539	3 626	7 165	97,60
006 WONOYOSO	2 933	3 007	5 940	97,54
007 WONOREJO	3 483	3 593	7 076	96,94
008 CANDIREJO	2 336	2 323	4 659	100,56
009 PENAWANGAN	1 751	1 758	3 509	99,60
Jumlah	24 318	25 904	50 222	93,88

TABEL 2
JUMLAH PENDUDUK MENURUT JENIS KELAMIN
DAN SEX RATIO TAHUN 2009

Kecamatan	Laki-laki	Perempuan	Jumlah	Sex Ratio
(1)	(2)	(3)	(4)	(5)
KECAMATAN BERGAS				
001 MUNDING	1 411	1 434	2 845	98,40
002 PAGERSARI	1 911	1 956	3 867	97,70
003 GEBUGAN	2 404	2 579	4 983	93,21
004 WUJIL	2 275	2 184	4 459	104,17
005 BERGAS LOR	2 889	3 101	5 990	93,16
006 BERGAS KIDUL	3 108	3 126	6 234	99,42
007 RND. GUNTING	1 103	1 067	2 170	103,37
008 JATIJARAR	1 991	1 990	3 981	100,05
009 DIWAK	503	481	984	104,57
010 NGEMPON	2 280	2 440	4 720	93,44
011 KARANGJATI	3 581	3 899	7 480	91,84
012 WRINGIN PUTIH	2 514	2 592	5 106	96,99
013 GONDORIYO	3 049	2 975	6 024	102,49
Jumlah	29 019	29 824	58 843	97,30

TABEL 2
JUMLAH PENDUDUK MENURUT JENIS KELAMIN
DAN SEX RATIO TAHUN 2009

Kecamatan	Laki-laki	Perempuan	Jumlah	Sex Ratio
(1)	(2)	(3)	(4)	(5)
KECAMATAN UNGARAN BARAT				
001 GOGIK	1 692	1 576	3 268	107,36
002 LANGENSARI	3 934	4 017	7 951	97,93
003 CANDIREJO	1 712	1 908	3 620	89,73
004 NYATNYONO	2 991	2 928	5 919	102,15
005 GENUK	3 185	3 614	6 799	88,13
006 UNGARAN	5 801	6 434	12 235	90,16
007 BANDARJO	4 350	4 416	8 766	98,51
008 LEREP	4 530	4 482	9 012	101,07
009 KEJI	1 086	1 019	2 105	106,58
010 KALISIDI	2 690	2 495	5 185	107,82
011 BRANJANG	1 449	1 427	2 876	101,54
Jumlah	33 420	34 316	67 736	97,39

TABEL 2
JUMLAH PENDUDUK MENURUT JENIS KELAMIN
DAN SEX RATIO TAHUN 2009

Kecamatan	Laki-laki	Perempuan	Jumlah	Sex Ratio
(1)	(2)	(3)	(4)	(5)
KECAMATAN UNGARAN TIMUR				
001 BEJI	3 981	4 009	7 990	99,30
002 LEYANGAN	2 297	2 301	4 598	99,83
003 KALONGAN	3 977	3 944	7 921	100,84
004 KAWENGEN	3 123	3 089	6 212	101,10
005 KALIKAYEN	1 642	1 702	3 344	96,47
006 MLUWEH	1 931	1 860	3 791	103,82
007 SUSUKAN	3 534	3 563	7 097	99,19
008 KALIREJO	1 748	1 775	3 523	98,48
009 SIDOMULYO	1 814	1 787	3 601	101,51
010 GEDANGANAK	6 043	6 791	12 834	88,99
Jumlah	30 090	30 821	60 911	97,63

DATA

MENCERDASKAN BANGSA



BADAN PUSAT STATISTIK KABUPATEN SEMARANG

JL. Garuda No. 7 Ungaran, Telp.(024) 6921029,
Fax (024)6921029, e-mail : bps3322@bps.go.id