

No Katalog : 1101002.8272030

# STATISTIK DAERAH TIDORE 2014



Badan Pusat Statistik  
Kota Tidore Kepulauan



<http://tikepkota.bps.go.id>

**Statistik Daerah  
Kecamatan Tidore  
2014**

# **STATISTIK DAERAH KECAMATAN TIDORE 2014**

Nomor ISBN : 978-602-0971-06-3

Nomor Publikasi : 8272.14.017

Katalog BPS : 1101002.8272010

Ukuran Buku : 17,5 x 25 cm

Jumlah Halaman : iv + 30 halaman

Naskah :

Seksi Integrasi, Pengolahan, dan Diseminasi Statistik

Gambar Kulit :

Seksi Integrasi, Pengolahan, dan Diseminasi Statistik

Diterbitkan Oleh :

Badan Pusat Statistik Kota Tidore Kepulauan

Dicetak Oleh :

Badan Pusat Statistik Kota Tidore Kepulauan

**Boleh dikutip dengan menyebut sumbernya**

## KATA PENGANTAR



Publikasi **Statistik Daerah Kecamatan Tidore 2014** diterbitkan oleh Badan Pusat Statistik Kota Tidore Kepulauan memuat berbagai data dan informasi yang disajikan dalam bentuk berbeda dengan publikasi lain terutama dari sisi tampilan yang lebih estetik. Data yang ditampilkan di publikasi ini sebagian besar bersumber dari Kantor Kecamatan Tidore dan dari BPS Kota Tidore Kepulauan serta instansi terkait lainnya, selain dalam bentuk tulisan dan grafik juga dilampirkan dengan tabel dari masing-masing topik bahasan. Dibandingkan dengan publikasi yang pernah diterbitkan sebelumnya, publikasi ini memiliki cakupan data yang lebih luas, selain itu juga menampilkan lebih banyak ulasan untuk memudahkan konsumen data memahami data dan informasi tersebut.

**Statistik Daerah Kecamatan Tidore 2014** memuat berbagai informasi/indikator terpilih yang terkait dengan hasil pembangunan di berbagai sektor di Kecamatan Tidore dan diharapkan dapat menjadi bahan rujukan/kajian dalam perencanaan dan evaluasi kegiatan pembangunan di wilayah ini.

Semoga publikasi ini mampu menjawab kebutuhan data statistik, baik oleh instansi/dinas pemerintah, swasta, kalangan akademisi maupun masyarakat luas.

**Kepala BPS  
Kota Tidore Kepulauan**

**Urip Sugeng Santoso, S.ST.**

## DAFTAR ISI

1. Geografi.....	1
2. Pemerintahan.....	2
3. Penduduk.....	3
4. Pendidikan.....	4
5. Kesehatan.....	5
6. Pertanian.....	6
7. Energi.....	7
8. Industri.....	8
9. Transportasi dan Komunikasi.....	9
10. Perdagangan.....	10
Lampiran Tabel.....	11

## KONDISI GEOGRAFIS

Wilayah kecamatan Tidore terdiri dari daerah pesisir dan daerah pegunungan.

1

Kecamatan Tidore merupakan pusat pemerintahan Kota Tidore Kepulauan yang memiliki wilayah yang tidak jauh berbeda dengan kecamatan lain yang terdiri dari daerah pesisir dan daerah pegunungan.

Batas wilayah kecamatan Tidore adalah sebagai berikut:

- Utara : Laut Maluku
- Selatan : Kec. Tidore Selatan
- Barat : Kec. Tidore Utara
- Timur : Kec. Tidore Timur

Ibukota kecamatan Tidore terletak di kelurahan Soasio.

### Luas Wilayah Kecamatan Tidore 2013

Desa / Kelurahan	Luas Wilayah (Km <sup>2</sup> )	Persentase (%)
(1)	(2)	(3)
Soasio	3	8.31
Indonesiana	3	8.31
Gamtufkange	2	5.54
Gurabunga	2	5.54
Soadora	3	8.31
Topo	8.8	24.39
Topo III	1.06	2.94
Seli	3	8.31
Goto	2	5.54
Tomagoba	2.5	6.93
Flora	1.5	4.16
Tambula	3	8.31
Tugu Waji	1.22	3.38
<b>Tidore</b>	<b>36.08</b>	<b>100</b>

Sumber : BPS Kota Tidore Kepulauan

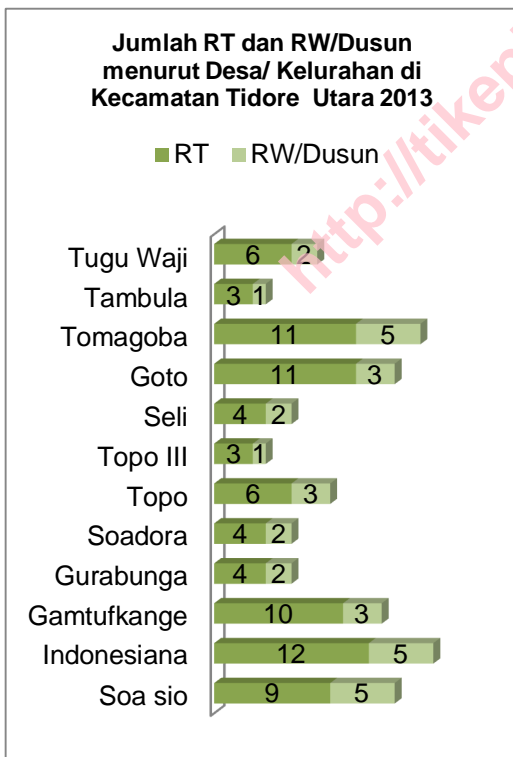
## PEMERINTAHAN

Kecamatan Tidore terdiri dari 12 kelurahan dengan ibukota kecamatan di Soasio.

### Statistik Pemerintahan Kecamatan Tidore 2013

Periode	Nama	Masa Jabatan (tahun)
(1)	(2)	(3)
I	Hamid Abdullah	2001 - 2007
II	Drs. Ansar Daaly, M.Si	2007 - 2013
III	Alwi Muhammad, BA	2013 – Sekarang

Sumber : Kantor Camat Kecamatan Tidore



Kecamatan Tidore terdiri dari 12 kelurahan yang semuanya berada di pulau Tidore. Kelurahan Indonesiana memiliki jumlah Rukun Tetangga (RT) terbanyak yaitu 12 RT, sedangkan Kelurahan Soasio, Indonesiana, dan Tomagoba memiliki jumlah Rukun Warga terbanyak yaitu 5 RW.

Masing-masing desa/kelurahan di Kecamatan Tidore sudah memiliki perangkat Kelurahan antara lain Kepala Kelurahan, Sekretaris Kelurahan, Kaur Pemerintahan, Kaur Pembangunan.



## Jumlah penduduk terbanyak di Kelurahan Indonesiana.

Berdasarkan data dari Kantor Kecamatan Tidore, jumlah penduduk terbanyak berada di Kelurahan Indonesiana dengan 4.632 jiwa. Penduduk paling sedikit di Kelurahan Topotiga dengan 521 jiwa.

Dilihat dari komposisi jenis kelamin, secara total penduduk laki-laki lebih sedikit dibandingkan dengan penduduk perempuan, yaitu 9.668 laki-laki dan 9689 perempuan. Apabila dilihat dari data tiap desa/kelurahan, komposisi jenis kelamin penduduk di Kelurahan Indonesiana, Soadara, Goto dan Tomagoba terlihat bahwa penduduk laki-laki lebih banyak dibandingkan penduduk perempuan, berbeda dengan kelurahan lainnya yang lebih banyak penduduk perempuan daripada laki-laki.

### Statistik Kependudukan Kecamatan Tidore 2013

Desa/Kelurahan	Penduduk		
	Laki-laki	Perempuan	Jumlah
(1)	(2)	(3)	(4)
Soa sio	715	827	1541
Indonesiana	2341	2291	4632
Garntufkange	1318	1413	2732
Gurabunga	297	298	595
Soadara	401	386	787
Topo	733	753	1487
Topo III	256	264	521
Seli	461	491	952
Goto	1225	1143	2368
Tomagoba	1530	1472	3003
Folarora	-	-	-
Tambula	-	-	-
Tugu Waji	-	-	-
<b>Tidore</b>	<b>9668</b>	<b>9689</b>	<b>19357</b>

Sumber :BPS Kota Tidore Kepulauan

## PENDIDIKAN

Terdapat 2 buah perguruan tinggi di Kecamatan Tidore, tepatnya di Kelurahan Gamtufkange.

### Statistik Fasilitas Pendidikan Kecamatan Tidore 2013

Kelurahan	TK	SD	SMP	SMU
(1)	(2)	(3)	(4)	(5)
Soa sio	1	2	-	-
Indonesiana	1	1	3	2
Gamtufkange	1	1	2	1
Gurabunga	-	1	-	-
Soadora	-	1	-	1
Topo	1	1	-	-
Topo III	-	1	-	-
Seli	1	1	1	-
Goto	1	1	-	-
Tomagoba	1	1	-	-
Folarora	1	1	-	-
Tambula	1	1	-	-
Tugu Waji	1	2	-	1
<b>Tidore</b>	<b>10</b>	<b>15</b>	<b>6</b>	<b>5</b>

Sumber :Kecamatan Tidore

Pendidikan merupakan salah satu kebutuhan primer manusia yang juga merupakan aspek penting dalam kehidupan individu yang akan meningkatkan harkat dan martabat individu tersebut.

Fasilitas pendidikan di tingkat pendidikan dasar sudah cukup memenuhi kebutuhan. Fasilitas pendidikan jenjang SD sudah ada di semua desa/kelurahan, untuk fasilitas sekolah jenjang SMP terdapat 6 buah SMP negeri dan swasta yang berada di 3 kelurahan.

Untuk jenjang pendidikan SMA sudah ada 5 buah sekolah negeri dan swasta di 3 kelurahan, yaitu di Kelurahan Soadora, Kelurahan Gamtufkange, Tuguwaji dan Kelurahan Indonesiana.

Fasilitas kesehatan sudah hampir merata di seluruh desa/kelurahan.

Peningkatan kualitas kesehatan masyarakat merupakan salah satu faktor penting dalam peningkatan kualitas hidup masyarakat. Hal-hal yang dapat menentukan kualitas kesehatan antara lain dapat dilihat dari fasilitas kesehatan serta jumlah tenaga kesehatan yang tersedia.

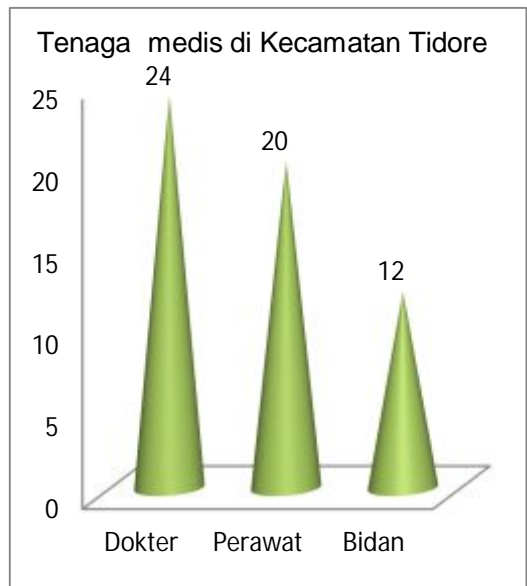
Tenaga kesehatan di kecamatan Tidore terdiri dari 24 dokter, 20 perawat kesehatan, 12 bidan dan 57 dukun bayi. Tenaga kesehatan dokter di Kecamatan Tidore terpusat di kelurahan, Indonesiana, disamping itu terdapat pula di Kelurahan Seli, Soasio, Gamtufkange, dan Goto. Tenaga kesehatan bidan dan dukun bayi berada di seluruh desa/kelurahan.

Fasilitas kesehatan yang ada di kecamatan Tidore terdiri dari 5 polindes, 13 posyandu, 3 puskesmas/pustu, 6 praktek dokter, dan 1 rumah sakit yang merupakan satu-satunya rumah sakit di Kota Tidore Kepulauan.

**Statistik Fasilitas Kesehatan Kecamatan Tidore 2013**

Uraian	2013
(1)	(2)
Rumah Sakit	1
Puskesmas	3
Pustu	0
Praktek Dokter	6
Polindes	5
Posyandu	13

Sumber :BPS Kota Tidore Kepulauan

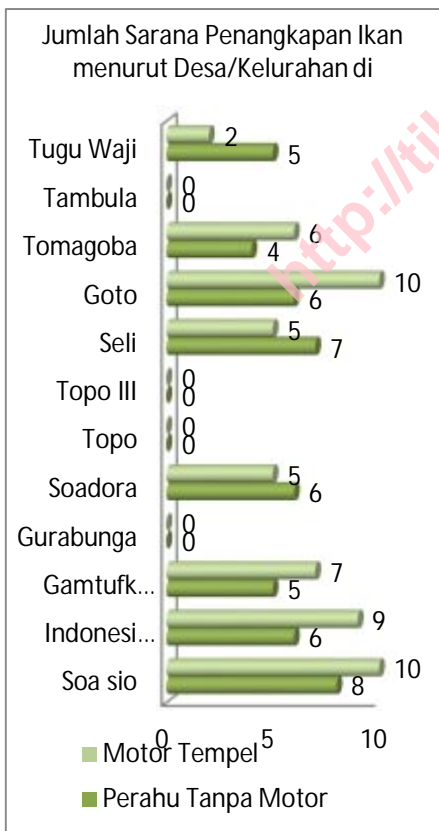


Sebagian penduduk kecamatan Tidore bekerja di sektor pertanian.

**Statistik Luas areal  
Tanaman perkebunan  
Kecamatan Tidore  
2013**

Uraian	Luas Areal (ha)
(1)	(2)
Kelapa	238
Cengkih	212.6
Pala	231.7

Sumber : Dinas Pertanian dan Kehutanan



Wilayah areal pertanian yang luas mendukung penduduk untuk dapat mengelolanya dan menghasilkan berbagai macam tanaman pertanian. Tanaman non pangan yang dihasilkan antara lain kelapa, kopi, cengkih, dan pala.

Penduduk kecamatan Tidore juga masih banyak memelihara beberapa jenis hewan ternak dan unggas seperti sapi, kambing, ayam petelur, ayam buras serta jenis itik. Jumlah populasi ternak sapi sebanyak 109 ekor dan kambing sebanyak 591 ekor.

Selain berkembang di bidang pertanian/perkebunan dan peternakan, penduduk kecamatan Tidore juga ada yang bekerja di bidang perikanan. Jenis sarana penangkapan ikan yang digunakan antara lain perahu tanpa motor dan motor temple. Perahu tanpa motor paling banyak berada di Kelurahan Tomagoba dan motor tempel terbanyak di Kelurahan Soasio.

Aliran listrik dari Perusahaan Listrik Negara (PLN) sudah menjangkau seluruh wilayah kecamatan Tidore.

memiliki peranan sangat penting dalam kehidupan manusia karena listrik menjadi sumber energi utama dalam melakukan aktifitas sehari-hari, baik dalam rumah tangga, kantor, maupun dalam kegiatan industri.

Aliran listrik dari Perusahaan Listrik Negara (PLN) sudah menjangkau seluruh wilayah Kecamatan Tidore sehingga seluruh masyarakat dapat menggunakannya sebagai sumber penerangan utama.

Aliran air dari Perusahaan Daerah Air Minum (PDAM) juga sudah menjangkau sebagian besar wilayah Kecamatan Tidore, kecuali di Kelurahan Topo, Gurabunga, dan Folarora. Selain dari PDAM, penduduk Kecamatan Tidore juga memanfaatkan sumur dan sumur pompa untuk memenuhi kebutuhan air sehari-hari.

#### Jumlah Pelanggan PLN Menurut Desa/Kelurahan Kecamatan Tidore 2013

Desa / Kelurahan	PLN
(1)	(2)
Soa sio	390
Indonesiana	551
Gamtufkange	680
Gurabunga	148
Soadora	202
Topo	358
Topo III	125
Seli	253
Goto	564
Tomagoba	700
Florora	150
Tambula	-
Tugu Waji	-
<b>Tidore</b>	<b>4121</b>

Sumber : PLN Cab. Soa sio

Industri yang berkembang di kecamatan Tidore adalah industri kayu.

**Jumlah Industri Furniture dan Tenaga Kerja Menurut Desa/Kelurahan Kecamatan Tidore 2013**

Nama Desa/Kelurahan	Jumlah Tenaga	
	Industri	Kerja
(1)	(2)	(3)
Soa sio	3	17
Indonesia	2	6
Gamtufkange	2	6
Gurabunga	3	3
Soadora	2	5
Topo	-	-
Topo III	-	-
Seli	1	2
Goto	2	6
Tomagoba	4	8
Folarora	-	-
Tambula	-	-
Tugu Waji	-	-
<b>Tidore</b>	<b>19</b>	<b>53</b>

Sumber : Kantor Dinas Perindustrian, Perdagangan, Koperasi dan UKM Kota Tidore Kepulauan

Seiring dengan makin banyaknya usaha industri kecil di daerah ini, pemerintah daerah terus memberikan perhatian yang besar terhadap perkembangannya baik dari segi pembinaan teknis untuk meningkatkan keterampilan pelaku industri sehingga berdampak pada peningkatan kualitas produk yang dihasilkan, demikian juga aspek permodalan untuk peningkatan volume usaha.

Industri yang berkembang di kecamatan Tidore adalah industri kayu dan makanan.

Industri pengolahan kayu tersebar di seluruh wilayah Kecamatan Tidore kecuali di Kelurahan Topo, Topotiga, Tambula, dan Tugu waji. Industri pengolahan kayu yang menyerap tenaga kerja paling banyak berada di Kelurahan Soa sio yaitu sebanyak 5 buah dengan 17 orang tenaga kerja.

# TRANSPORTASI DAN KOMUNIKASI

Wilayah Desa Maregam dan Marekofo membutuhkan transportasi laut karena letaknya di Pulau Mare.

## 9

Ketersediaan fasilitas transportasi memiliki peranan penting dalam menunjang kegiatan ekonomi dalam memperlancar arus distribusi barang dan jasa dari suatu tempat ke tempat yang lain.

Berdasarkan data dari Kantor Kecamatan Tidore, seluruh wilayah desa/kelurahan relatif mudah dijangkau dengan transportasi darat sehari-hari antara lain kendaraan roda dua, roda tiga, dan roda empat. Kendaraan roda dua tetap dominan dibanding dengan jenis kendaraan lainnya. Selain itu, sebagian permukaan jalan sudah berupa aspal dan dalam kondisi baik.

Selain transportasi yang mudah, wilayah Kecamatan Tidore juga sudah didukung dengan sarana komunikasi yang cukup memadai.

### Banyaknya Kendaraan Darat Menurut Desa/Kelurahan Kecamatan Tidore 2013

Desa/Kelurahan	Roda Dua	Roda Tiga	Roda empat
(1)	(2)	(3)	(4)
Soa sio	210	10	26
Indonesia	352	36	26
Garntufkange	332	12	45
Gurabunga	35	-	5
Soadora	77	2	5
Topo	105	3	17
Topo III	36	-	2
Seli	75	2	4
Goto	206	27	38
Tomagoba	223	15	14
Tambula	35	-	-
Tugu Waji	65	21	15
<b>Tidore</b>	<b>1 751</b>	<b>128</b>	<b>197</b>

Sumber: Kantor Kecamatan Tidore

**Jumlah Sarana Perdagangan  
Kecamatan Tidore  
2013**

Desa/Kelurahan	Pedagang Kecil	Pedagang Menengah	Pedagang Besar
(1)	(2)	(3)	(4)
Soa sio	10	-	-
Indonesiana	34	32	12
Gamtufkange	18	-	-
Gurabunga	5	-	-
Soadora	18	-	-
Topo	17	-	-
Topo III	5	-	-
Seli	10	-	-
Goto	25	2	1
Tomagoba	21	-	-
Folarora	6	-	-
Tambula	8	-	-
Tugu Waji	21	7	-
Tidore	198	41	13

Sumber: Kantor Kecamatan Tidore

Salah satu perkembangan perekonomian yang terjadi di Kecamatan Oba Utara adalah pada sektor perdagangan. Berbagai fasilitas baru maupun lama yang dikembangkan di wilayah ini telah memberikan dampak bagi perekonomian di Kecamatan Oba Utara, ini juga dipengaruhi dari perpindahan Ibu Kota Provinsi dari Ternate ke Sofifi. Ini terlihat dari jumlah pasar permanen sebanyak 1 buah, pasar tidak permanen 1 buah, mini market sebanyak 2 buah, toko sebanyak 52 buah, warung/kios sembako sebanyak 198, selain itu tercermin juga dari perkembangan pasar, pembangunan toko-toko baru, pembangunan fasilitas akomodasi, dan sarana perekonomian lainnya yang semakin meningkat dari tahun.



# LAMPIRAN TABEL

<http://tikepkota.bps.go.id>

<http://tikepkota.bps.go.id>

**Tabel 1.1 Batas Geografis Kecamatan Tidore**

Batas	Wilayah
(1)	(2)
Utara	Laut Maluku
Selatan	Kecamatan Tidore Selatan
Barat	Kota Ternate
Timur	Kecamatan Tidore Timur

Sumber: Kantor Kecamatan Tidore

Tabel 1.2 Luas Wilayah Kecamatan Tidore dan Presentasinya dirinci menurut Desa/Kelurahan

Desa / Kelurahan	Luas Wilayah (Km <sup>2</sup> )	Persentase (%)
(1)	(2)	3
Soa sio	3	8.31
Indonesiana	3	8.31
Gamtufkange	2	5.54
Gurabunga	2	5.54
Soadora	3	8.31
Topo	8.8	24.39
Topo III	1.06	2.94
Seli	3	8.31
Goto	2	5.54
Tomagoba	2.5	6.93
Florora	1.5	4.16
Tambula	3	8.31
Tugu Waji	1.22	3.38
<b>Tidore</b>	<b>36.08</b>	<b>100</b>

Sumber: Kantor Kecamatan Tidore

Tabel 2.1 Jumlah RT dan RW/Dusun menurut Desa/  
Kelurahan di Kecamatan Tidore Utara 2013

Desa / Kelurahan	RT	RW/Dusun
(1)	(2)	(3)
Soa sio	9	5
Indonesiana	12	5
Gamtufkange	10	3
Gurabunga	4	2
Soadora	4	2
Topo	6	3
Topo III	3	1
Seli	4	2
Goto	11	3
Tomagoba	11	5
Tambula	3	1
Tugu Waji	6	2
<b>Tidore</b>	<b>81</b>	<b>31</b>

Sumber: Kantor Kecamatan Tidore

Tabel 3.1 Banyaknya Penduduk menurut Jenis Kelamin dan Desa/Kelurahan di Kecamatan Tidore 2013

Desa/Kelurahan	Penduduk		
	Laki-laki	Perempuan	Jumlah
(1)	(2)	(3)	(4)
Soa sio	715	827	1 541
Indonesiana	2 341	2 291	4 632
Gamtufkange	1 318	1 413	2 732
Gurabunga	297	298	595
Soadora	401	386	787
Topo	733	753	1 487
Topo III	256	264	521
Seli	461	491	952
Goto	1 225	1 143	2 368
Tomagoba	1 530	1 472	3 003
Tambula	-	-	-
Tugu Waji	-	-	-
<b>Tidore</b>	<b>9 668</b>	<b>9 689</b>	<b>19 357</b>

Sumber: Kantor Kecamatan Tidore

Tabel 4.1.1 Jumlah TK dan SD menurut Status dan Desa/Kelurahan di Kecamatan Tidore 2013

Kelurahan	TK		SD	
	Negeri	Swasta	Negeri	Swasta
(1)	(2)	(3)	(4)	(5)
Soa sio	-	1	2	-
Indonesiana	-	1	1	-
Gamtufkange	-	1	1	-
Gurabunga	-	-	1	-
Soadora	-	-	1	-
Topo	-	1	1	-
Topo III	-	-	1	-
Seli	-	1	1	-
Goto	-	1	1	-
Tomagoba	-	1	1	-
Tambula	-	1	1	-
Tugu Waji	-	1	2	-
<b>Tidore</b>	<b>-</b>	<b>9</b>	<b>14</b>	<b>-</b>

Sumber: Dinas Pendidikan Pemuda dan Olahraga

Tabel 4.1.2 Jumlah SLTP dan SLTA menurut Status dan Desa/Kelurahan di Kecamatan Tidore 2013

Desa/Kelurahan	SLTP		SLTA	
	Negeri	Swasta	Negeri	Swasta
(1)	(2)	(3)	(4)	(5)
Soa sio	-	-	-	-
Indonesiana	1	2	2	1
Gamtufkange	1	1	-	-
Gurabunga	-	-	-	-
Soadora	-	-	-	1
Topo	-	-	-	-
Topo III	-	-	-	-
Seli	-	1	-	-
Goto	-	-	-	-
Tomagoba	-	-	-	-
Tambula	-	-	-	-
Tugu Waji	-	-	-	1
<b>Tidore</b>	<b>2</b>	<b>4</b>	<b>2</b>	<b>3</b>

Sumber: Dinas Pendidikan Pemuda dan Olahraga



Tabel 4.1.3

Banyaknya Sekolah, Murid, dan Guru Sekolah Dasar (SD) menurut Status dan Desa/Kelurahan di Kecamatan Tidore 2013

Desa/Kelurahan	Sekolah		Murid		Guru	
	Negeri	Swasta	Negeri	Swasta	Negeri	Swasta
(1)	(2)	(3)	(4)	(5)	(6)	(7)
Soa sio	2	-	217	-	27	-
Indonesiana	2	1	665	21	46	-
Gamtufkange	3	-	443	-	49	-
Gurabunga	1	-	69	-	10	-
Soadora	1	-	86	-	12	-
Topo	1	-	196	-	23	-
Topo III	1	-	22	-	3	-
Seli	-	-	-	-	-	-
Goto	1	-	210	-	14	-
Tomagoba	1	1	223	-	15	-
Tambula	1	-	98	-	12	-
Tugu Waji	-	-	-	-	-	-

Sumber: Dinas Pendidikan Pemuda dan Olahraga

Tabel 4.1.4

Banyaknya Sekolah, Murid, dan Guru Sekolah Lanjutan Tingkat Pertama (SLTP) menurut Status dan Desa/Kelurahan di Kecamatan Tidore 2013

Kelurahan /Desa	Sekolah		Murid		Guru	
	Negeri	Swasta	Negeri	Swasta	Negeri	Swasta
(1)	(2)	(3)	(4)	(5)	(6)	(7)
Soa sio	-	-	-	-	-	-
Indonesiana	1	2	626	218	41	21
Gamtufkange	1	-	306	-	32	-
Gurabunga	-	-	-	-	-	-
Soadora	-	-	-	-	-	-
Topo	-	-	-	-	-	-
Topo III	-	-	-	-	-	-
Seli	-	-	-	-	-	-
Goto	-	-	-	-	-	-
Tomagoba	-	-	-	-	-	-
Tambula	-	-	-	-	-	-
Tugu Waji	-	1	-	-	-	-
<b>Tidore</b>	<b>2</b>	<b>3</b>	<b>932</b>	<b>218</b>	<b>73</b>	<b>21</b>

Sumber: Dinas Pendidikan Pemuda dan Olahraga

Tabel 4.1.5 Banyaknya Sekolah, Murid, dan Guru Sekolah Lanjutan Tingkat Atas (SLTA) menurut Status dan Desa/Kelurahan di Kecamatan Tidore 2013

Kelurahan /Desa	Sekolah		Murid		Guru	
	Negeri	Swasta	Negeri	Swasta	Negeri	Swasta
(1)	(2)	(3)	(4)	(5)	(6)	(7)
Soa sio	-	-	-	-	-	-
Indonesiana	2	1	1 038	54	93	17
Gamtufkange	1	-	376	-	26	-
Gurabunga	-	-	-	-	-	-
Soadora	-	1	-	92	-	18
Topo	-	-	-	-	-	-
Topo III	-	-	-	-	-	-
Seli	-	-	-	-	-	-
Goto	-	-	-	-	-	-
Tomagoba	-	-	-	-	-	-
Tambula	-	-	-	-	-	-
Tugu Waji	-	-	-	-	-	-
<b>Tidore</b>	<b>3</b>	<b>2</b>	<b>376</b>	<b>146</b>	<b>119</b>	<b>35</b>

Sumber: Dinas Pendidikan Pemuda dan Olahraga

Tabel 4.2.1 Keberadaan Fasilitas Kesehatan menurut Desa/Kelurahan di Kecamatan Tidore 2013

Desa/Kelurahan	Rumah Sakit	Puskesmas	Pustu
(1)	(2)	(3)	(4)
Soa sio	-	-	-
Indonesiana	1	-	-
Gamtufkange	-	-	-
Gurabunga	-	1	-
Soadora	-	-	-
Topo	-	1	-
Topo III	-	-	-
Seli	-	-	-
Goto	-	-	-
Tomagoba	-	1	-
Tambula	-	-	-
Tugu Waji	-	-	-
<b>Tidore</b>	<b>1</b>	<b>3</b>	<b>-</b>

Tabel 4.2.1 Lanjutan

Desa/Kelurahan	Praktek	Polindes	Posyandu
	Dokter		
(1)	(5)	(6)	(7)
Soa sio	-	-	1
Indonesiana	5	-	1
Gamtufkange	-	-	1
Gurabunga	-	-	1
Soadora	-	1	1
Topo	-	1	1
Topo III	-	1	1
Seli	-	1	1
Goto	1	-	1
Tomagoba	-	-	1
Tambula	-	-	1
Tugu Waji	-	1	2
<b>Tidore</b>	<b>6</b>	<b>5</b>	<b>13</b>

Sumber: Kantor Kecamatan Tidore

Tabel 5.1.1 Luas Areal, Produksi dan Jumlah Petani Kelapa menurut Desa/Kelurahan di Kecamatan Tidore 2013

Desa/Kelurahan	Luas Tanaman (Ha)			Total	Produksi (Ton)	Jumlah Petani (KK)
	TBM	TM	TTM			
(1)	(2)	(3)	(4)	(5)	(6)	(7)
Soa sio	-	9	1	10	-	5
Indonesiana	5	20	4	29	-	12
Gamtufkange	3	7	1	11	-	10
Gurabunga	-	1	2	3	-	2
Soadora	2	13	2	17	-	12
Topo	3	10	3	16	-	7
Topo III	3	10	2	15	-	8
Seli	3	15	6	24	-	11
Goto	10	17	3	30	-	15
Tomagoba	7	20	5	32	-	14
Tambula	8	19	5	32	-	18
Tugu Waji	4	11	4	19	-	6

Sumber : Dinas Pertanian dan Kehutanan Kota Tidore Kepulauan

Tabel 5.1.2 Luas Areal,Produksi dan Jumlah Petani Cengkeh menurut Desa/Kelurahan di Kecamatan Tidore 2013

Desa/Kelurahan	Luas Tanaman (Ha)			Total	Produksi (Ton)	Jumlah Petani (KK)
	TBM	TM	TTM			
(1)	(2)	(3)	(4)	(5)	(6)	(7)
Soa sio	-	-	-	-	-	-
Indonesiana	-	3	-	3	-	18
Gamtufkange	-	-	-	-	-	-
Gurabunga	-	75	-	75	-	48
Soadora	-	3.5	-	3.5	-	14
Topo	-	115	-	115	-	185
Topo III	-	4	-	4	-	16
Seli	-	3	-	3	-	17
Goto	-	4	-	4	-	9
Tomagoba	-	1.6	-	1.6	-	5
Tambula	-	2.5	-	2.5	-	14
Tugu Waji	-	1	-	1	-	4

Sumber : Dinas Pertanian dan Kehutanan Kota Tidore Kepulauan

Tabel 5.1.4 Luas Areal, Produksi dan Jumlah Petani Pala di Kecamatan Tidore menurut Desa/Kelurahan 2013

Desa/Kelurahan	Luas Tanaman (Ha)			Total	Produksi (Ton)	Jumlah Petani (KK)
	TBM	TM	TTM			
(1)	(2)	(3)	(4)	(5)	(6)	(7)
Soa sio	-	-	-	-	-	-
Indonesiana	-	1.5	-	1.5	0.2	14
Gamtufkange	-	1	-	1	0.2	5
Gurabunga	-	40	-	40	6	20
Soadora	-	2.2	-	2.2	0.5	15
Topo	10	154	-	164	20	102
Topo III	-	-	-	-	-	-
Seli	-	10	-	10	5	22
Goto	-	2.5	-	2.5	0.3	6
Tomagoba	-	3	-	3	0.4	13
Tambula	-	4.5	-	4.5	0.4	15
Tugu Waji	-	3	-	3	0.2	6

Sumber : Dinas Pertanian dan Kehutanan Kota Tidore Kepulauan



Tabel 6.1.1 Jumlah Industri Pengolahan Kayu/Furniture dan Jumlah Tenaga Kerja menurut Desa/Kelurahan di Kecamatan Tidore 2013

Nama Desa/Kelurahan	Jumlah	Tenaga
	Industri	Kerja
(1)	(2)	(3)
Soa sio	3	17
Indonesiana	2	6
Gamtufkange	2	6
Gurabunga	3	3
Soadora	2	5
Topo	-	-
Topo III	-	-
Seli	1	2
Goto	6	2
Tomagoba	4	8
Folarora		
Tambula	-	-
Tugu Waji	-	-
<b>Tidore</b>	<b>23</b>	<b>49</b>

Sumber : Kantor Dinas Perindustrian, Perdagangan, Koperasi dan UKM  
Kota Tidore Kepulauan

Tabel 8.1.2 Panjang Jalan menurut Jenis Permukaan dan Desa/Kelurahan di Kecamatan Tidore 2013 (Km<sup>2</sup>)

Desa/Kelurahan	Aspal	Kerikil	Tanah	Lainnya
(1)	(2)	(3)	(4)	(5)
Soa sio	4	-	-	-
Indonesiana	26	-	-	-
Gamtufkange	12	-	-	-
Gurabunga	2	-	-	-
Soadora	4	-	-	-
Topo	2.9	-	-	-
Topo III	1	-	-	-
Seli	3	-	-	-
Goto	6.1	-	1	-
Tomagoba	1	-	-	-
Tambula	-	-	-	-
Tugu Waji	-	-	-	-
Tidore	63.5		1	

Sumber: Kantor Dinas Pekerjaan Umum Kota Tidore Kepulauan

Tabel 8.3.1 Jumlah Kendaraan Bermotor menurut Jenis dan Desa/Kelurahan di Kecamatan Tidore 2013

Desa/Kelurahan	Roda Dua	Roda Tiga	Roda empat	Motor Tempel
(1)	(2)	(3)	(4)	(5)
Soa sio	210	10	26	-
Indonesiana	352	36	26	-
Gamtufkange	332	12	45	-
Gurabunga	35	-	5	-
Soadora	77	2	5	-
Topo	105	3	17	-
Topo III	36	-	2	-
Seli	75	2	4	-
Goto	206	27	38	-
Tomagoba	223	15	14	-
Tambula	35	-	-	-
Tugu Waji	65	21	15	-
<b>Tidore</b>	<b>1 751</b>	<b>128</b>	<b>197</b>	<b>-</b>

Sumber: Kantor Kecamatan Tidore

<http://tikepkota.bps.go.id>





**DATA**  
MENCERDASKAN BANGSA

<http://tikepkota.bps.go.id>



9 786020 971063



**BADAN PUSAT STATISTIK KOTA TIDORE KEPULAUAN**

Jalan Sultan Syaifuddin, Kelurahan Gamtufkange, Tidore

Telp. (0921)3161030 Fax. (0921)3161629

Homepage : <http://tikepkota.bps.go.id>, Email : [bps8272@bps.go.id](mailto:bps8272@bps.go.id)