

Katalog BPS:1102001.1405.031



**KECAMATAN DAYUN  
DALAM ANGKA  
2012**



**BADAN PUSAT STATISTIK  
KABUPATEN SIAK**

## **KECAMATAN DAYUN**

### **DALAM ANGKA 2012**

Nomor Publikasi : 14.055.2012.12

Katalog BPS : 1102001.1405.023

ISBN :

Ukuran Buku : 148 x 210 mm

Jumlah Halaman : v + 54 halaman

Kompilasi Data :

AFRIANDI PANE

(Koordinator Statistik Kecamatan Dayun)

Naskah :

Seksi Neraca Wilayah dan Analisis Statistik

Badan Pusat Statistik Kabupaten Siak

Gambar Kulit :

Seksi Integrasi, Pengolahan, dan Diseminasi Statistik

Badan Pusat Statistik Kabupaten Siak

Diterbitkan Oleh :

Badan Pusat Statistik Kabupaten Siak

**Boleh dikutip dengan menyebut sumbernya**

## Daftar Isi

	Halaman
Kata Pengantar.....	i
Daftar Isi .....	iii
Daftar Tabel .....	iv
Bab I Geografis .....	1
Bab II Pemerintahan .....	4
Bab III Kependudukan .....	9
Bab IV Sosial .....	15
Bab V Lahan .....	37



## BADAN PUSAT STATISTIK KABUPATEN SIAK

---

### KATA SAMBUTAN

Penerbitan publikasi Kecamatan Dalam Angka Tahun 2011 ini merupakan sumber data kecamatan. Adapun tujuan dari penerbitan buku ini adalah untuk mempermudah para pengguna data dalam hal rujukan data statistik terutama yang menyangkut statistik sektoral wilayah.

Kami menyadari bahwa publikasi ini masih sangat jauh dari sempurna dan masih banyak mengandung kelemahan oleh sebab itu kritik dan saran yang bersifat membangun sangat kami harapkan dari berbagai pihak untuk kesempurnaan penerbitan yang akan datang.

Dengan terbitnya publikasi ini kami ucapkan terima kasih kepada semua pihak yang telah ikut membantu, khususnya pihak Kecamatan dan semua instansi Pemerintah ataupun swasta yang berada di lingkungan kecamatan. Kami harapkan kerjasama ini dapat terus ditingkatkan pada masa yang akan datang.

Siak Sri Indrapura, Mei 2012  
Badan Pusat Statistik Kabupaten Siak  
Kepala

**Ir.H. Iwan Trisna, MP**  
**NIP 19640404 199102 1 001**



**PEMERINTAH DAERAH KABUPATEN SIAK**  
**CAMAT DAYUN**

---

**KATA SAMBUTAN**

Keberhasilan program pembangunan selalu dilandasi oleh perencanaan yang mantap, untuk itu harus ditunjang dengan data statistik yang objektif dan akurat. Terdorong akan kebutuhan tersebut, maka diperlukan penghimpunan data statistik yang lengkap dan terpercaya. Hal ini akan sangat berharga bagi segenap instansi pemerintah maupun swasta dalam menentukan dan menetapkan arah kebijakannya.

Penerbitan buku “Kecamatan Dayun dalam Angka 2011” ini dapat pula dijadikan sumber dalam pengawasan dan pengevaluasian terhadap hasil pembangunan yang telah dicapai. Karena itu kita semua berharap agar penerbitan buku publikasi ini dapat secara teratur dan terus-menerus diterbitkan.

Akhirnya saya ingin menekankan perlunya kerja sama dan uluran tangan dari berbagai instansi pemerintah maupun swasta di daerah ini, dalam usaha bersama untuk menyajikan data statistik yang baik dan terpercaya. Atas partisipasi semua pihak dalam terwujudnya publikasi ini diucapkan terima kasih, semoga bermanfaat untuk menunjang keberhasilan pembangunan di daerah ini.

Siak Sri Indrapura, Mei 2012  
**CAMAT DAYUN**

**Drs. Marwoto**  
**NIP. 19721206 199201 1 002**

**KATA PENGANTAR**  
**KOORDINATOR STATISTIK KECAMATAN DAYUN**

Seiring dengan semakin meningkatnya pembangunan dalam segala bidang, kebutuhan akan tersedianya data statistik yang akurat, tepat waktu, berkesinambungan, dan tersaji hingga lingkup wilayah terkecil merupakan suatu keharusan guna mendukung pembangunan tersebut.

Menyadari akan pentingnya informasi tersebut, Badan Pusat Statistik (BPS) Kabupaten Siak berupaya menyajikan data pada level kecamatan. Berkaitan dengan hal tersebut perlu diterbitkan buku “Kecamatan Dayun dalam Angka 2011” yang memuat informasi statistik pada tingkat desa/kelurahan, baik yang diperoleh melalui hasil sensus dan survey yang dilakukan oleh BPS maupun yang dihimpun melalui catatan administrasi/registrasi.

Dengan terbitnya publikasi ini, tidak lupa kami mengucapkan terima kasih atas bantuan yang telah diberikan oleh semua pihak. Semoga kerja sama yang telah terjalin ini dapat lebih ditingkatkan lagi di masa yang akan datang.

Siak Sri Indrapura, Mei 2012  
Koordinator Statistik  
Kecamatan Dayun

AFRIANDI PANE  
NIP. 19800415 200710 1 001

## Daftar Tabel

	Halaman
Bab I	
1.1	Batas Desa di Kecamatan Dayun, Tahun 2011 ..... 2
1.2	Jarak Antara Ibukota Kecamatan Dayun Dengan Pusat Pemerintahan Desa, Tahun 2011 ..... 3
Bab II	
2.1	Pejabat Pemerintahan Dirinci Per Desa di Kecamatan Dayun Tahun 2011 ..... 5
2.2	Nama-Nama dan Jabatan Dalam Struktur Pemerintahan di Kecamatan Dayun, Tahun 2011 ..... 6
2.3	Wilayah Administrasi di Kecamatan Dayun Menurut Status Pemerintahan, Tahun 2011 ..... 7
2.4	Pusat Pemerintahan, Luas Wilayah, RW dan RT di Kecamatan Dayun Tahun 2011 ..... 8
Bab III	
3.1	Banyaknya Kepala Keluarga, Penduduk dan Rata-Rata Penduduk Per Kepala Keluarga di Kecamatan Dayun, Tahun 2011 ..... 11
3.2	Luas Wilayah, Penduduk dan Kepadatan Penduduk Per Desa di Kecamatan Dayun, Tahun 2011 ..... 12
3.3	Banyak Penduduk Menurut Jenis Kelamin di Kecamatan Dayun, Tahun 2011 ..... 13
3.4	Banyaknya Penduduk Menurut Jenis Kelamin dan Desa Serta Sex Ratio di Kecamatan Dayun, Tahun 2011 ..... 14
Bab IV	
4.1	Banyak Sekolah Menurut Desa, Tingkatan dan Status di Kecamatan Dayun Tahun 2011 ..... 17
4.2	Banyak Murid Sekolah Negeri dan Swasta di Lingkungan Dinas Pendidikan Dan Kebudayaan Kecamatan Dayun Tahun 2011 .... 19
4.3	Banyaknya Murid, Rombel dan Lulusan di Kecamatan Dayun Tahun 2011 ..... 20
4.4	Banyak Guru menurut Status di Kecamatan Dayun Tahun 2011... 21
4.5	Banyaknya Fasilitas Kesehatan Menurut Desa di Kecamatan Dayun Tahun 2011 ..... 22
4.6	Banyaknya Tenaga Medis di Kecamatan Dayun Tahun 2011 ..... 23
4.7	Banyaknya Imunisasi Bayi dan Balita Berdasarkan Jenisnya Dirinci Per Desa di Kecamatan Dayun Tahun 2011 ..... 24
4.8	Persentase Bayi dan Balita Yang Diimunisasi Dirinci Per Desa di Kecamatan Dayun Tahun 2011 ..... 26
4.9	Persentase Bayi dan Balita Yang Diimunisasi Dirinci Per Desa di Kecamatan Dayun Tahun 2009-2011 ..... 27
4.10	Jumlah Dan Persentase Ibu Hamil Yang di Imunisasi Dirinci Per Desa di Kecamatan Dayun Tahun 2011 ..... 29
4.11	Rata-Rata Kunjungan dan Penimbangan Balita di Kecamatan Dayun Tahun 2011 ..... 30
4.12	Penduduk Menurut Jenis Sarana Air Bersih Yang Dipergunakan di Kecamatan Dayun Tahun 2011 ..... 31
4.13	Banyaknya Persalinan Menurut Tenaga Penolong Persalinan di Kecamatan Dayun Tahun 2011 ..... 32

4.14	Banyaknya Kunjungan 16 Macam Penderita Penyakit di Kecamatan Dayun Tahun 2011 .....	33
4.15	Banyaknya Tempat Peribadatan Menurut Jenis dan Desa di Kecamatan Dayun Tahun 2011 .....	34
4.16	Banyaknya Nikah, Thalaq, Cerai dan Rujuk Dirinci Per Desa di Kecamatan Dayun Tahun 2011 .....	35
4.17	Banyak Koperasi Dirinci Menurut Tahun dan Jenisnya di Kecamatan Dayun Tahun 2011.....	36
Bab V	5.1 Keadaan Desa di Kecamatan Dayun menurut Desa/Kelurahan Tahun 2011 .....	38
	5.2 Kondisi Kesuburan Lahan Dirinci Menurut Desa di Kecamatan Dayun Tahun 2011.....	39
	5.3 Luas Tanam, Luas Panen, Produktivitas dan Produksi Tanaman Pangan Menurut Jenis Tanaman Tahun 2011.....	40
	5.4 Luas Tanam, Luas Panen, Produktivitas dan Produksi Tanaman Sayur Mayur Menurut Jenis Tanaman Tahun 2011.....	41
	5.5 Luas Tanam, Luas Panen, Produktivitas dan Produksi Tanaman Buah-Buahan Menurut Jenis Tanaman Tahun 2011.....	42
	5.6 Luas Tanam, Luas Panen, Produktivitas dan Produksi Tanaman Obat-obatan Menurut Jenis Tanaman Tahun 2011.....	43
	5.7 Luas Tanam, Luas Panen, Produktivitas dan Produksi Tanaman Hias Menurut Jenis Tanaman Tahun 2011.....	44
	5.8 Luas Areal, Produktivitas dan Produksi Perkebunan Menurut Komoditi di Kecamatan Dayun Tahun 2011.....	45



## BAB I

## GEOGRAFIS

## 1. LETAK

Kecamatan Dayun terletak antara :

$0^{\circ}33'-0^{\circ}44'$                       Lintang Utara

$101^{\circ}51'-102^{\circ}21'$                 Bujur Timur

## 2. BATAS

Kecamatan Dayun berbatasan dengan :

- ❖ UTARA : KECAMATAN MEMPURA,
- ❖ SELATAN : KECAMATAN KERINCI KANAN, KABUPATEN PELALAWAN
- ❖ BARAT : KECAMATAN LUBUK DALAM, KECAMATAN KOTO GASIB,  
KECAMATAN KERINCI KANAN,
- ❖ TIMUR : KECAMATAN SUNGAI APIT.

## 3. GEOLOGI

Wilayah kecamatan Dayun seperti pada umumnya wilayah Kabupaten Siak terdiri dari dataran rendah dan berbukit-bukit dengan struktur tanah pada umumnya terdiri dari tanah podsolik merah kuning dari batuan dan aluvial serta tanah organosol dan gley humus dalam bentuk rawa-rawa atau tanah basah.

Kecamatan Dayun secara umum berada pada daerah datar dan sedikit berbukit dengan mayoritas sektor pertanian didominasi oleh perkebunan kelapa sawit, daerah ini juga terkenal sebagai salah satu penghasil minyak dengan lapangan minyak zamrudnya dan juga obyek wisata danau pulau besar.

Tabel 1.1

## Batas Desa di Kecamatan Dayun, Tahun 2011

<b>D e s a</b>	<b>Utara</b>	<b>Selatan</b>	<b>Barat</b>	<b>Timur</b>
<b>(1)</b>	<b>(2)</b>	<b>(3)</b>	<b>(4)</b>	<b>(5)</b>
Suka Mulia	Sawit Permai	Kecamatan Lubuk Dalam	Kecamatan Lubuk Dalam	Buana Makmur
Buana Makmur	Pangkalan Makmur	Kabupaten Pelalawan	Suka Mulia	Dayun
Pangkalan Makmur	Teluk Merbau, Banjar Seminai	Buana Makmur	Suka Mulia	Dayun
Banjar Seminai	Berumbung Baru	Pangkalan Makmur	Teluk Merbau	Dayun
Teluk Merbau	Merangkai	Pangkalan Makmur	Sawit Permai	Banjar Seminai
Sawit Permai	Sialang Sakti	Suka Mulia	Kec Koto Gasib	Teluk Merbau
Sialang Sakti	Kec Koto Gasib	Sawit Permai	Kec Koto Gasib	Merangkai
Merangkai	Kecamatan Mempura	Teluk Merbau	Sialang sakti	Berumbung Baru
Berumbung Baru	Lubuk Tilan	Banjar Seminai	Teluk Merbau	Dayun
Lubuk Tilan	Kec Koto Gasib	Berumbung Baru	Merangkai	Dayun
Dayun	Kecamatan Mempura	Kabupaten Pelalawan	Pangkalan Makmur	Kecamatan Sungai Apit

Sumber: Kantor Camat Dayun

Tabel 1.2

**Jarak Antara Ibukota Kecamatan Dayun dengan Pusat  
Pemerintahan Desa, Tahun 2011**

D e s a	Jarak Lurus (Km)
(1)	(2)
Suka Mulia	15
Buana Makmur	20
Pangkalan Makmur	7
Banjar Seminai	5
Teluk Merbau	16
Sawit Permai	20
Sialang Sakti	26
Merangkai	19
Berumbung Baru	12
Lubuk Tilan	20
Dayun	3

*Sumber: Kantor Camat Dayun*

BAB II

PEMERINTAHAN

Terbentuknya Kecamatan Dayun sebagai institusi eksekutif yang berperan menjalankan roda pemerintahan dan pemberdayaan serta pembangunan masyarakat merupakan perpanjangan tangan dari pemerintah otonomi Kabupaten Siak, merupakan aspirasi masyarakat yang bermanfaat untuk mempermudah masyarakat dalam hal pelaksanaan kepengurusan administrasi serta lebih memperdekat antara pemerintah dengan rakyat yang diperintahnya.

Kecamatan Dayun yang posisi pusat pemerintahnya ada di Desa Dayun yang kurang lebih jaraknya 21 km dari pusat pemerintah Kabupaten Siak yang dapat ditempuh melalui darat.

Kecamatan Dayun merupakan hasil pemekaran dari Kecamatan Siak yang dimekarkan menjadi empat kecamatan yaitu Kecamatan Dayun, Kecamatan Tualang, Kecamatan Kerinci Kanan dan Kecamatan Siak yang dilaksanakan pada tahun 2001 berdasarkan pada Perda No. 13 Tahun 2001 yang dikeluarkan oleh Pemerintah Daerah Kabupaten Siak. Tujuan pemekaran ini adalah untuk mempermudah masyarakat juga pemerintah dalam menjalankan hubungan administrasi, serta mempermudah jangkauan pembangunan dan pemerintahan kecamatan. Dengan demikian potensi yang ada di kecamatan ini secara tidak langsung lebih terangkat dengan jangkauan pemerintah yang lebih dekat, jangkauan pembangunan yang lebih baik dibandingkan dengan pemerintah yang lama.

**Tabel 2.1**  
**Pejabat Pemerintahan Dirinci Per Desa di Kecamatan Dayun**  
**Tahun 2011**

D e s a	Nama Kepala Pemerintahan
(1)	(2)
Suka Mulia	WAHONO
Buana Makmur	BASARI
Pangkalan Makmur	SAGIMAN
Banjar Seminai	MUHAMMAD YUSUF
Teluk Merbau	WALUYO
Sawit Permai	AZHAR NASUTION
Sialang Sakti	TOHA NASRUDIN, SH
Merangkai	NUROKHMAN KHAKIM, SP
Berumbang Baru	SUNARTO
Lubuk Tilan	JARKASI
Dayun	H. HASMAR

*Sumber: Kantor Camat Dayun*

Tabel 2.2

**Nama-nama dan Jabatan Dalam Struktur Pemerintahan di  
Kecamatan Dayun, Tahun 2011**

N a m a	Jabatan	Keterangan
(1)	(2)	(5)
H. AGUSTIAN, AP, M.Si	CAMAT	-
SRI RAHAYU FITRI, S.STP	SEKCAM	-
SUNDARIYANTO, SH	Kasi PMD/K	-
DRS. WARDAN ADAM	Kasi Kessos	-
SYAHRIAL	Kasi Tramtib	-
-	Kasubbag. Umum dan Kepegawaian	-
-	Kasubbag. Penyusunan Program	-

*Sumber: Kantor Camat Dayun*

Tabel 2.3

**Wilayah Administrasi di Kecamatan Dayun Menurut Status  
Pemerintahan, Tahun 2011**

Nama Wilayah Administrasi	Status Pemerintahan
(1)	(2)
Suka Mulia	Desa Definitif
Buana Makmur	Desa Definitif
Pangkalan Makmur	Desa Definitif
Banjar Seminai	Desa Definitif
Teluk Merbau	Desa Definitif
Sawit Permai	Desa Definitif
Sialang Sakti	Desa Definitif
Merangkai	Desa Definitif
Berumbang Baru	Desa Definitif
Lubuk Tilan	Desa Definitif
Dayun	Desa Definitif

*Sumber: BPS Kabupaten Siak*

Tabel 2.4

**Pusat Pemerintahan, Luas Wilayah, RW dan RT  
di Kecamatan Dayun Tahun 2011**

<b>D e s a</b>	<b>Pusat Pemerintahan</b>	<b>Luas Wilayah (Ha)</b>	<b>RW</b>	<b>RT</b>
<b>(1)</b>	<b>(2)</b>	<b>(3)</b>	<b>(4)</b>	<b>(5)</b>
Suka Mulia	Suka Mulia	1.112	4	15
Buana Makmur	Buana Makmur	1.019,7	4	13
Pangkalan Makmur	Pangkalan Makmur	945,5	5	15
Banjar Seminai	Banjar Seminai	1.538,5	7	21
Teluk Merbau	Teluk Merbau	1.477,062	6	19
Sawit Permai	Sawit Permai	2.397,125	11	28
Sialang Sakti	Sialang Sakti	1.915	6	20
Merangkai	Merangkai	950,25	4	14
Berumbung Baru	Berumbung Baru	1.372	7	21
Lubuk Tilan	Lubuk Tilan	1.125	5	15
Dayun	Dayun	123.500	8	24
<b>JUMLAH</b>		<b>137.322,137</b>	<b>67</b>	<b>205</b>

*Sumber: Kantor Camat Dayun*



## BAB III

## KEPENDUDUKAN

Data statistik kependudukan dalam publikasi ini diambil dari kantor kecamatan berdasarkan hasil laporan registrasi penduduk dari setiap desa/kelurahan. sehingga diharapkan dapat memberikan gambaran keadaan jumlah dan komposisi penduduk di lapangan.

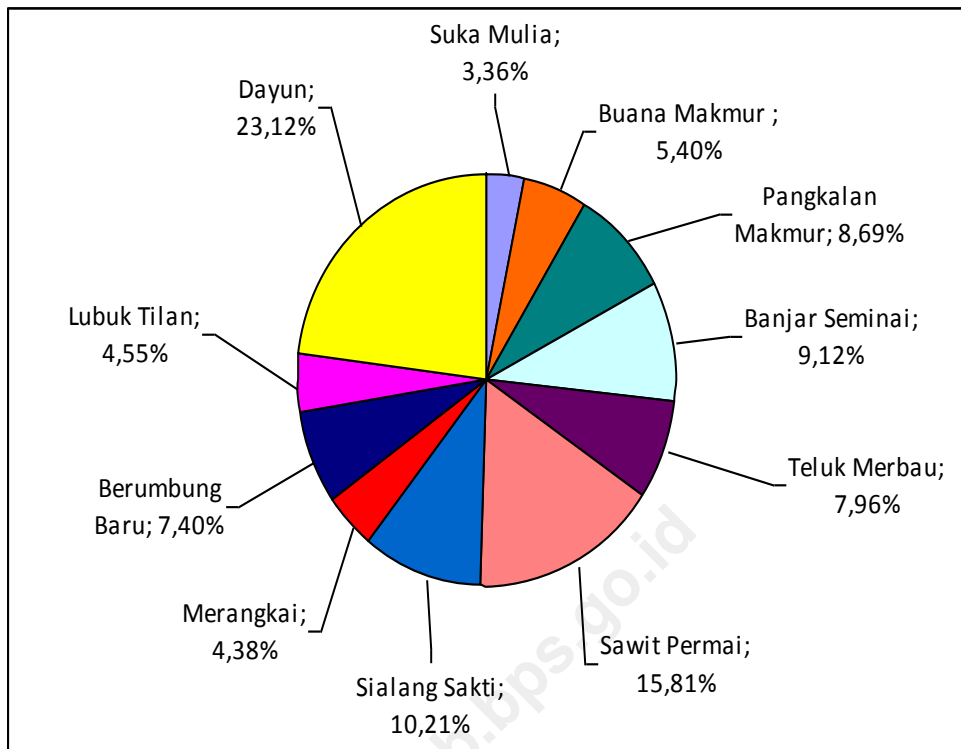
Disamping itu kegiatan pemeriksaan data secara berkala dan sekaligus pembinaan pelaksanaan registrasi penduduk sampai ke tingkat desa serta kedisiplinan penduduk itu sendiri sangat diperlukan dalam menjaga usaha guna mendapatkan data registrasi kependudukan yang lengkap, akurat dan dapat dipercaya sebagai dasar perencanaan pembangunan.

Dari jumlah penduduk sebanyak 27.293 jiwa tersebut dapat dilihat penyebaran serta persentase pada masing-masing desa sebagai berikut :

No	Desa/Kelurahan	Jumlah Penduduk	Persentase
1.	Suka Mulia	911	3,34
2.	Buana Makmur	1.301	4,77
3.	Pangkalan Makmur	2.287	8,38
4.	Banjar Seminai	2.530	9,27
5.	Teluk Merbau	2.695	9,87
6.	Sawit Permai	4.444	16,28
7.	Sialang Sakti	3.174	11,63
8.	Merangkai	1.299	4,76
9.	Berumbang Baru	2.016	7,39
10.	Lubuk Tilan	1.078	3,95
11	Dayun	5.558	20,36
<b>Kecamatan Dayun</b>		<b>27.293</b>	<b>100</b>

Sumber: Kantor Camat Dayun

**Grafik 3.1**  
**Persentase Penduduk Kecamatan Dayun Menurut Desa, Tahun 2011**



Tabel 3.1

**Banyaknya Kepala keluarga, Penduduk dan Rata-rata Penduduk  
Per Kepala keluarga di Kecamatan Dayun, Tahun 2011**

<b>D e s a</b>	<b>Kepala keluarga</b>	<b>Penduduk</b>	<b>Rata-rata Penduduk Per Kepala keluarga</b>
<b>(1)</b>	<b>(2)</b>	<b>(3)</b>	<b>(4)</b>
Suka Mulia	234	911	3,89
Buana Makmur	321	1.301	4,05
Pangkalan Makmur	516	2.287	4,43
Banjar Seminai	581	2.530	4,57
Teluk Merbau	554	2.695	4,86
Sawit Permai	1.046	4.444	4,25
Sialang Sakti	737	3.174	4,31
Merangkai	320	1.299	4,06
Berumbung Baru	504	2.016	4,00
Lubuk Tilan	267	1.078	4,04
Dayun	1.314	5.558	4,23
<b>Jumlah</b>	<b>6.394</b>	<b>27.293</b>	<b>4,27</b>

Sumber: Kantor Camat Dayun

Tabel 3.2

**Luas Wilayah, Penduduk dan Kepadatan Penduduk Per Desa  
di Kecamatan Dayun, Tahun 2011**

D e s a	Luas (Ha)	Penduduk	Kepadatan Penduduk
(1)	(2)	(3)	(4)
Suka Mulia	1.112	911	0,82
Buana Makmur	1.019,7	1.301	1,28
Pangkalan Makmur	945,5	2.287	2,42
Banjar Seminai	1.538,5	2.530	1,64
Teluk Merbau	2.397,125	2.695	1,12
Sawit Permai	1.477,062	4.444	3,01
Sialang Sakti	1.915	3.174	1,66
Merangkai	950,25	1.299	1,37
Berumbung Baru	1.372	2.016	1,47
Lubuk Tilan	1.125	1.078	0,96
Dayun	123.500	5.558	0,05
<b>Jumlah</b>	<b>137.322,137</b>	<b>27.293</b>	<b>0,2</b>

Sumber: Kantor Camat Dayun

Tabel 3.3

**Banyak Penduduk Menurut Jenis Kelamin di Kecamatan Dayun  
Tahun 2011**

D e s a	Laki-laki	Perempuan	Jumlah
(1)	(2)	(3)	(4)
Suka Mulia	483	428	911
Buana Makmur	691	610	1.301
Pangkalan Makmur	1.218	1.069	2.287
Banjar Seminai	1.326	1.204	2.530
Teluk Merbau	1.259	1.436	2.695
Sawit Permai	2.336	2.108	4.444
Sialang Sakti	1.662	1.512	3.174
Merangkai	698	601	1.299
Berumbung Baru	1.054	962	2.016
Lubuk Tilan	565	513	1.078
Dayun	2.907	2.651	5.558
<b>Jumlah</b>	<b>14.199</b>	<b>13.094</b>	<b>27.293</b>

Sumber: Kantor Camat Dayun

Tabel 3.4

**Banyaknya Penduduk Menurut Jenis Kelamin dan Desa Serta Sex Ratio  
di Kecamatan Dayun, Tahun 2011**

<b>D e s a</b>	<b>Laki-laki</b>	<b>Perempuan</b>	<b>Sex Ratio</b>
<b>(1)</b>	<b>(2)</b>	<b>(3)</b>	<b>(4)</b>
Suka Mulia	483	428	112,85
Buana Makmur	691	610	113,28
Pangkalan Makmur	1.218	1.069	113,94
Banjar Seminai	1.326	1.204	110,13
Teluk Merbau	1.259	1.436	87,67
Sawit Permai	2.336	2.108	110,82
Sialang Sakti	1.662	1.512	109,92
Merangkai	698	601	116,14
Berumbung Baru	1.054	962	109,56
Lubuk Tilan	565	513	110,14
Dayun	2.907	2.651	109,66
<b>Jumlah</b>	<b>14.199</b>	<b>13.091</b>	<b>108,46</b>

*Sumber: Kantor Camat Dayun*

**BAB IV****SOSIAL****1. PENDIDIKAN**

Kabupaten Siak yang masih berusia sangat muda saat ini sangat membutuhkan segenap dukungan seluruh daerah bawahannya untuk berperan serta dalam proses pembangunan. Proses pembangunan yang sedang berjalan akan dapat terlaksana dengan baik apabila sumber daya manusia yang diperlukan dapat terpenuhi.

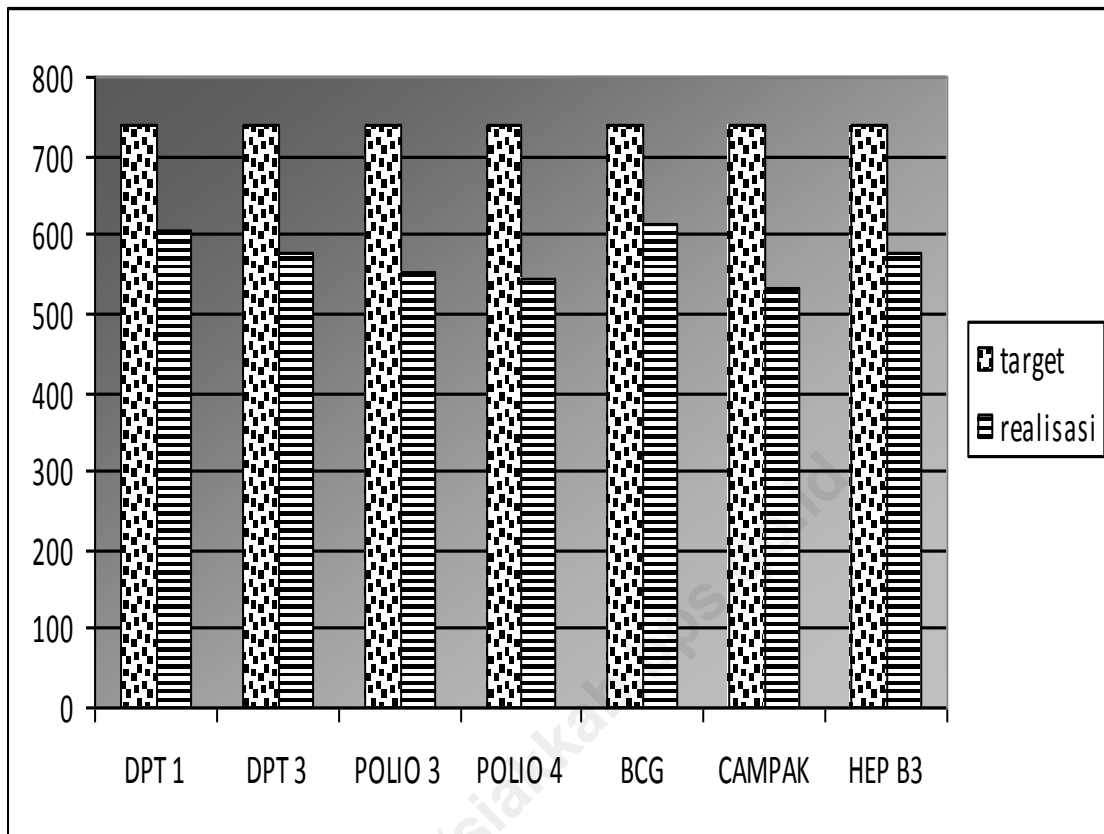
Sejalan dengan hal tersebut peran pendidikan di daerah ini dirasa sangat perlu ditingkatkan baik berupa fasilitas penunjang maupun sumber daya guru pengajar sehingga dapat menunjang kelancaran proses belajar mengajar. Dalam publikasi ini yang dapat disediakan hanya sebatas jumlah murid dan jumlah guru, sehingga analisa yang diperoleh belum dapat terinci.

**2. KESEHATAN**

Derajat kesehatan suatu masyarakat tidak lepas dari perhatian pemerintahnya terutama mengenai fasilitas kesehatan yang di sediakan. Terjaminnya kesehatan masyarakat tidak hanya diperoleh dari fasilitas kesehatan yang ada tetapi juga tersedianya tenaga kesehatan yang mencukupi, dengan demikian peningkatan derajat kesehatan masyarakat dapat terpenuhi.

GRAFIK 4.1

Persentase Imunisasi Bayi dan Balita Berdasarkan Jenisnya di Kecamatan Dayun Tahun 2011





Tabel 4.1

**Banyak Sekolah Menurut Desa, Tingkatan dan Status  
Di Kecamatan Dayun Tahun 2011**

DESA	TK		SD	
	Negeri	Swasta	Negeri	Swasta
(1)	(2)	(3)	(4)	(5)
Suka Mulia	-	1	1	-
Buana Makmur	-	1	1	-
Pangkalan Makmur	-	1	1	-
Banjar Seminai	-	2	2	-
Teluk Merbau	-	2	2	-
Sawit Permai	-	4	3	-
Sialang Sakti	-	1	2	-
Merangkai	-	2	1	-
Berumbung Baru	-	1	2	-
Lubuk Tilan	-	1	2	-
Dayun	-	3	2	1
<b>Jumlah</b>	-	<b>19</b>	<b>19</b>	<b>1</b>

*Sumber: Kantor Cabang Dinas Pendidikan Kecamatan Dayun*

Lanjutan Tabel 4.1

DESA	SLTP		SMU/SMK	
	Negeri	Swasta	Negeri	Swasta
(1)	(2)	(3)	(4)	(5)
Suka Mulia	2	-	-	-
Buana Makmur	-	-	-	-
Pangkalan Makmur	-	-	-	-
Banjar Seminai	1	-	-	-
Teluk Merbau	-	-	-	1
Sawit Permai	-	-	-	-
Sialang Sakti	1	1	1	1
Merangkai	-	1	-	-
Berumbung Baru	1	-	-	-
Lubuk Tilan	-	-	-	-
Dayun	1	1	1	1
<b>Jumlah</b>	<b>6</b>	<b>3</b>	<b>2</b>	<b>3</b>

Sumber: Kantor Cabang Dinas Pendidikan Kecamatan Dayun

Tabel 4.2

**Banyak Murid Sekolah Negeri dan Swasta  
di Kecamatan Dayun Tahun 2011**

<b>Tingkatan Sekolah</b>	<b>Negeri</b>	<b>Swasta</b>
<b>(1)</b>	<b>(2)</b>	<b>(3)</b>
1. TK	-	834
2. SD	3.829	43
3. SLTP	1.307	222
4. SMU	791	123
5. SMK	-	-
<b>Jumlah</b>	<b>5.927</b>	<b>1.222</b>

Sumber: Kantor Cabang Dinas Pendidikan Kecamatan Dayun

Tabel 4.3

## Banyaknya Murid, Rombel dan Lulusan di Kecamatan Dayun 2011

Sekolah	Jumlah Murid	Rombel	Lulusan
(1)	(2)	(3)	(4)
SD	3.872	170	100%
SLTP	1.529	64	100%
SMU	914	30	100%
SMK	-	-	-
<b>Jumlah</b>	<b>6.315</b>	<b>264</b>	<b>100%</b>

Sumber: Kantor Dinas Pendidikan Kabupaten Siak

Tabel 4.4

## Banyak Guru menurut Status di Kecamatan Dayun Tahun 2011

Nama Sekolah	Guru	
	PNS	Honor
(1)	(2)	(3)
SD	154	119
SLTP	60	80
SMU	11	59
SLTA Kejuruan	-	-
<b>Jumlah</b>	<b>225</b>	<b>258</b>

Sumber: Kantor Dinas Pendidikan Kabupaten Siak

Tabel 4.5

**Banyaknya Fasilitas Kesehatan Menurut Desa  
di Kecamatan Dayun Tahun 2011**

DESA	Puskesmas	Puskesmas		Polindes	Posyandu
		Keliling	Pembantu		
(1)	(2)	(3)	(4)	(5)	(6)
Suka Mulia	-	-	1	2	1
Buana Makmur	-	-	1	1	1
Pangkalan Makmur	-	-	1	2	3
Banjar Seminai	-	-	1	2	4
Teluk Merbau	-	-	1	1	2
Sawit Permai	-	-	1	2	5
Sialang Sakti	-	-	1	2	4
Merangkai	-	-	1	1	1
Berumbung Baru	-	-	1	1	4
Lubuk Tilan	-	-	1	1	2
Dayun	1	-	-	1	3
<b>Jumlah</b>	<b>1</b>	<b>-</b>	<b>10</b>	<b>16</b>	<b>30</b>

*Sumber: Puskesmas Dayun*

Tabel 4.6

## Banyaknya Tenaga Medis di Kecamatan Dayun Tahun 2010-2011

Tenaga Kesehatan (1)	Jumlah	
	2010 (2)	2011
1. Dokter Spesialis	-	-
2. Dokter Umum	4	4
3. Dokter Gigi/Perawat Gigi	1	2
4. Perawat	28	27
5. Bidan	25	24
6. Dukun bayi	26	26
<b>Jumlah</b>	<b>84</b>	<b>83</b>

Sumber: Puskesmas Dayun

Tabel 4.7

**Banyak Imunisasi Bayi dan Balita Berdasarkan Jenisnya Dirinci Per Desa di Kecamatan Dayun Tahun 2011**

Desa	DPT 1		DPT 3		POLIO 3		POLIO 4	
	Target	Realisasi	Target	Realisasi	Target	Realisasi	Target	Realisasi
(1)	(2)	(3)	(4)	(5)	(6)	(7)	(8)	(9)
Suka Mulia	25	18	25	16	25	16	25	17
Buana Makmur	40	32	40	31	40	31	40	33
Pangkalan Makmur	66	40	66	38	66	39	66	38
Banjar Semina	70	61	70	54	70	55	70	53
Teluk Merbau	54	31	54	33	54	31	54	32
Sawit Permai	115	85	115	87	115	83	115	78
Sialang Sakti	76	62	76	54	76	60	76	57
Merangkai	32	37	32	27	32	28	32	28
Berumbang Baru	55	43	55	43	55	46	55	45
Lubuk Tilan	34	25	34	26	34	23	34	23
Dayun	173	172	173	167	173	141	173	139
<b>Jumlah</b>	<b>740</b>	<b>606</b>	<b>740</b>	<b>576</b>	<b>740</b>	<b>553</b>	<b>740</b>	<b>543</b>

Sumber: Puskesmas Dayun



Lanjutan tabel 4.7

Desa	BCG		Campak		Hep B3	
	Target	Realisasi	Target	Realisasi	Target	Realisasi
(1)	(2)	(3)	(4)	(5)	(6)	(7)
Suka Mulia	25	19	25	15	25	22
Buana Makmur	40	35	40	29	40	33
Pangkalan Makmur	66	42	66	37	66	55
Banjar Semina	70	62	70	53	70	57
Teluk Merbau	54	37	54	34	54	63
Sawit Permai	115	89	115	76	115	79
Sialang Sakti	76	63	76	58	76	71
Merangkai	32	35	32	28	32	27
Berumbang Baru	55	45	55	42	55	46
Lubuk Tilan	34	24	34	23	34	29
Dayun	173	164	173	135	173	100
<b>Jumlah</b>	<b>740</b>	<b>615</b>	<b>740</b>	<b>530</b>	<b>740</b>	<b>576</b>

Sumber: Puskesmas Dayun

Tabel 4.8

**Persentase Bayi dan Balita yang Diimunisasi Dirinci Per Desa di  
Kecamatan Dayun Tahun 2011**

Desa	DPT 1	DPT 3	Polio 3	Polio 4	BCG	Campak	Hep B3
(1)	(2)	(4)	(5)	(6)	(7)	(8)	(9)
Suka Mulia	72,0	64,0	64,0	68,0	76,0	60,0	64,0
Buana Makmur	80,0	77,5	77,5	82,5	87,5	72,5	77,5
Pangkalan Makmur	60,6	57,6	59,1	57,6	63,6	56,1	57,6
Banjar Semina	87,1	77,1	78,6	75,7	88,6	75,7	77,1
Teluk Merbau	52,5	55,9	52,5	54,2	62,7	57,6	55,9
Sawit Permai	73,9	75,7	72,2	67,8	77,4	66,1	75,7
Sialang Sakti	81,6	77,6	78,9	75,0	82,9	76,3	77,6
Merangkai	115,6	84,4	87,5	87,5	109,4	87,5	84,4
Berumbang Baru	78,2	78,2	83,6	81,8	81,8	76,4	78,2
Lubuk Tilan	73,5	76,5	67,6	67,6	70,6	67,6	76,5
Dayun	99,4	96,5	81,5	80,3	94,8	78,0	96,5
<b>Kecamatan Dayun</b>	<b>81,9</b>	<b>77,8</b>	<b>74,7</b>	<b>73,4</b>	<b>83,1</b>	<b>71,6</b>	<b>77,8</b>

Sumber: Puskesmas Dayun

Tabel 4.9

Persentase Bayi dan Balita yang Diimunisasi Dirinci Per Desa di Kecamatan Dayun Tahun 2010-2011

DESA	DPT 1		DPT 3		Polio 3	
	2010	2011	2010	2011	2010	2011
(1)	(2)	(3)	(4)	(5)	(6)	(7)
Suka Mulia	88,5	72,0	84,6	64,0	84,6	64,0
Buana Makmur	109,7	80,0	106,5	77,5	106,5	77,5
Pangkalan Makmur	94,8	60,6	94,8	57,6	96,6	59,1
Banjar Seminai	101,8	87,1	103,6	77,1	103,6	78,6
Teluk Merbau	92,8	52,5	91,3	55,9	92,8	52,5
Sawit Permai	91,8	73,9	81,4	75,7	96,9	72,2
Sialang Sakti	98,6	81,6	98,6	77,6	104,2	78,9
Merangkai	96,4	115,6	96,4	84,4	100	87,5
Berumbang Baru	106,8	78,2	104,5	78,2	109,1	83,6
Lubuk Tilan	96,7	73,5	96,7	76,5	96,7	67,6
Dayun	101,9	99,4	97,1	96,5	100	81,5
<b>Kecamatan Dayun</b>		<b>81,9</b>		<b>77,8</b>		<b>74,7</b>

Sumber: Puskesmas Dayun

Lanjutan tabel 4.9

DESA	Polio 4		BCG		Campak		Hep B3	
	2010	2011	2010	2011	2010	2011	2010	2011
(1)	(2)	(3)	(4)	(5)	(6)	(7)	(8)	(9)
Suka Mulia	80,8	68,0	88,5	76,0	95,65	60,0	84,6	64,0
Buana Makmur	100	82,5	106,5	87,5	96,8	72,5	106,5	77,5
Pangkalan Makmur	94,8	57,6	96,6	63,6	94,8	56,1	94,8	57,6
Banjar Seminai	103,6	75,7	107,3	88,6	948,2	75,7	103,6	77,1
Teluk Merbau	91,3	54,2	94,2	62,7	91,3	57,6	91,3	55,9
Sawit Permai	85,6	67,8	103,1	77,4	81,4	66,1	81,4	75,7
Sialang Sakti	105,6	75,0	112,5	82,9	101,4	76,3	98,6	77,6
Merangkai	96,4	87,5	100	109,4	103,6	87,5	96,4	84,4
Berumbang Baru	104,5	81,8	111,4	81,8	102,3	76,4	104,5	78,2
Lubuk Tilan	96,7	67,6	103,3	70,6	100	67,6	96,7	76,5
Dayun	103,9	80,3	115,5	94,8	100	78,0	97,1	96,5
<b>Kecamatan Dayun</b>		<b>73,4</b>		<b>83,1</b>		<b>71,6</b>		<b>77,8</b>

Sumber: Puskesmas Dayun

Tabel 4.10

**Jumlah dan Persentase Ibu Hamil yang Di imunisasi Dirinci Per Desa  
di Kecamatan Dayun Tahun 2011**

D e s a	T T 2			T T 3+4+5		
	Target	Reali-sasi	Persen	Target	Reali-sasi	Persen
(1)	(2)	(3)	(4)	(5)	(6)	(7)
Suka Mulia	27	3	11,1	27	10	44,4
Buana Makmur	42	8	19,0	42	14	81,3
Pangkalan Makmur	70	13	18,6	70	34	42
Banjar Seminai	74	3	4,1	74	35	67,3
Teluk Merbau	62	2	3,2	62	40	36,9
Sawit Permai	122	15	12,3	122	30	47,6
Sialang Sakti	81	12	14,8	81	27	57,2
Merangkai	34	0	0	34	23	50
Berumbung Baru	58	9	15,5	58	34	54,3
Lubuk Tilan	36	5	11,1	36	20	50
Dayun	183	13	7,1	183	48	53,2
<b>Kecamatan Dayun</b>	<b>789</b>	<b>83</b>	<b>10,5</b>	<b>789</b>	<b>315</b>	<b>39,9</b>

Sumber: Puskesmas Dayun

Tabel 4.11

**Rata-rata Kunjungan dan Penimbangan Balita  
di Kecamatan Dayun Tahun 2010-2011**

Rincian  (1)	Kecamatan	
	2010  (2)	2011
Jumlah Posyandu	30	30
Balita	2.973	2.959
Balita dengan KMS	2.973	2.959
Balita yang Ditimbang	1.426	1.611

*Sumber: Puskesmas Dayun*

Tabel 4.12

**Penduduk Menurut Jenis Sarana Air Bersih yang Dipergunakan  
di Kecamatan Dayun Tahun 2010-2011**

Rincian (1)	Kecamatan	
	2010 (2)	2011
Ledeng	-	-
Sumur Pompa	-	314
Sumur	4.487	3.873
Mata Air	-	-
Air Hujan	56	68
Lainnya	231	-
<b>Jumlah</b>	<b>4.774</b>	<b>4.255</b>

Sumber: Puskesmas Dayun

Tabel 4.13

**Banyaknya Persalinan Menurut Tenaga Penolong Persalinan  
di Kecamatan Dayun Tahun 2010-2011**

Rincian (1)	JUMLAH	
	2010 (2)	2011
Perkiraan Jumlah Persalinan	619	728
Persalinan Ditolong Oleh Tenaga Kesehatan	599	582
Persalinan Ditolong oleh Dukun atau Anggota Keluarga Lainnya	2	1

*Sumber: Puskesmas Dayun*



Tabel 4.14

**Banyaknya Kunjungan 16 Macam Penderita Penyakit  
di Kecamatan Dayun Tahun 2011**

Penderita Penyakit	Kasus
(1)	(2)
1. ISPA	5.107
2. Penyakit infeksi pada usus	-
3. Penyakit kulit dan jaringan sub cutan	946
4. Kecelakaan dan Keracunan	1.288
5. Penyakit rongga mulut	774
6. Penyakit pada sistem otot dan jaringan pengikat	1.196
7. Hipertensi	850
8. Penyakit lain pada saluran pernafasan bawah	-
9. Penyakit mata dan andeksa	312
10. Penyakit pada telinga dan Mastoid	197

*Sumber: Puskesmas Dayun*

Tabel 4.15

**Banyaknya Tempat Peribadatan Menurut Jenis dan Desa  
di Kecamatan Dayun Tahun 2011\*)**

Desa	Mesjid	Mushalla/ Langgar	Gereja		Vihara	Pura
			Khatolik	Protestan		
(1)	(2)	(3)	(4)	(5)	(6)	(7)
Suka Mulia	2	5	-	-	-	-
Buana Makmur	2	5	-	1	-	-
Pangkalan Makmur	4	6	1	2	-	-
Banjar Seminai	3	8	-	1	-	-
Teluk Merbau	3	12	-	-	-	-
Sawit Permai	5	8	-	4	-	-
Sialang Sakti	3	17	1	2	-	-
Merangkai	1	8	-	-	-	-
Berumbung Baru	3	4	-	-	-	-
Lubuk Tilan	3	4	-	1	-	-
Dayun	6	5	-	7	-	-
<b>Kecamatan Dayun</b>	<b>35</b>	<b>82</b>	<b>2</b>	<b>19</b>	<b>-</b>	<b>-</b>

\*) data tahun 2011 belum tersedia

Sumber: Kantor Camat Dayun

Tabel 4.16

**Banyaknya Nikah, Thalaq, Cerai dan Rujuk Dirinci Per Bulan  
di Kecamatan Dayun tahun 2011**

<b>BULAN</b>	<b>Nikah</b>	<b>Thalaq</b>	<b>Cerai</b>	<b>Rujuk</b>	<b>% Talaq dan cerai Terhadap Nikah &amp; Rujuk</b>
<b>(1)</b>	<b>(2)</b>	<b>(3)</b>	<b>(4)</b>	<b>(5)</b>	<b>(6)</b>
SukaMulia	6	-	3	-	-
Buana Makmur	15	-	4	-	-
Pangkalan Makmur	20	-	1	-	-
Banjar Seminai	26	-	2	-	-
Teluk Merbau	11	-	3	-	-
Sawit Permai	25	-	3	-	-
Sialang Sakti	29	-	12	-	-
Merangkai	7	-	-	-	-
Berumbung Baru	23	-	-	-	-
Lubuk Tilan	8	-	7	-	-
Dayun	26	-	7	-	-
<b>Kecamatan Dayun</b>	<b>196</b>	<b>-</b>	<b>42</b>	<b>-</b>	<b>-</b>

*Sumber: KUA Kecamatan Dayun,  
Pengadilan Agama Bengkalis*

Tabel 4.17

**Banyak Koperasi Dirinci Menurut Jenisnya  
di Kecamatan Dayun Tahun 2010 - 2011**

Jenis (1)	Tahun	
	2010 (2)	2011 (3)
KUD	11	11
KORKAR	1	1
PERKEBUNAN	-	-
KPRI	-	-
PROFESI	-	-
<b>Kecamatan Dayun</b>	<b>12</b>	<b>12</b>

*Ketr.: Koperasi Perkebunan, KPRI, dan Profesi di kecamatan Dayun belum ada*

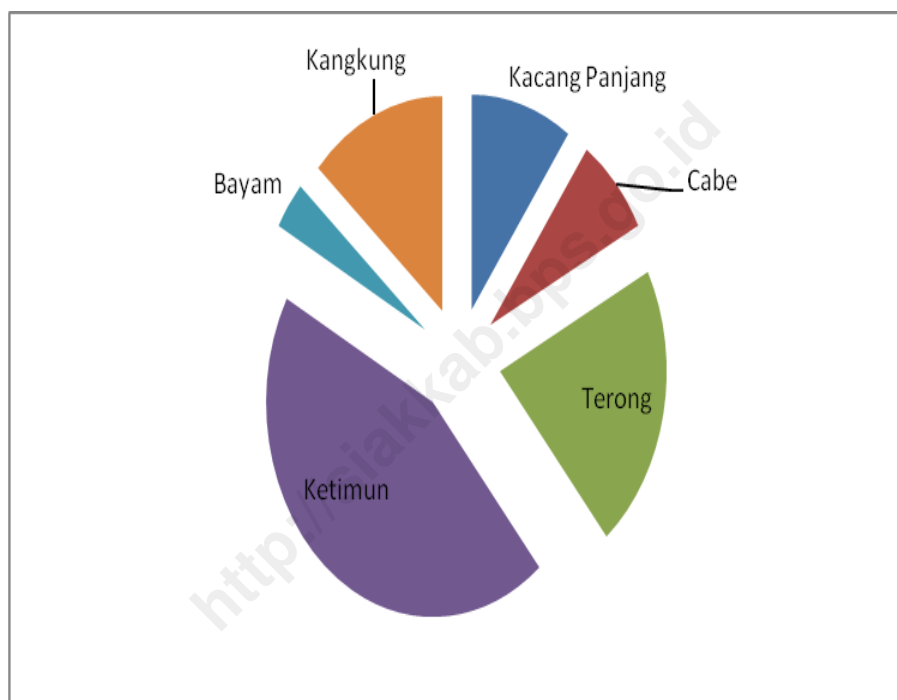
*Sumber: Dinas Perindustrian Perdagangan Koperasi dan Usaha Mikro Kecil Menengah Kabupaten Siak*

## BAB V

## LAHAN

Tingkat kesuburan tanah di kecamatan ini secara umum adalah sedang dengan sebagian besar lahan pertanian digunakan untuk perkebunan. Sedangkan topografi Kecamatan Dayun secara umum adalah datar dengan sedikit berbukit-bukit.

**Grafik 5.1**  
**Produksi Sayur Mayur di Kecamatan Dayun, 2011**



Tabel 5.1

**Kedaaan Desa di Kecamatan Dayun menurut Desa/Kelurahan  
Tahun 2011**

DESA	Kedaaan Desa		
	Geografis	Topografi	Permukaan Jalan Terluas
(1)	(2)	(3)	(4)
Suka Mulia	Dataran	Berbukit	Aspal/Beton
Buana Makmur	Lereng Bukit	Datar	Diperkeras
Pangkalan Makmur	Dataran	Datar	Aspal/Beton
Banjar Seminai	Dataran	Datar	Aspal/Beton
Teluk Merbau	Dataran	Datar	Aspal/Beton
Sawit Permai	Dataran	Datar	Aspal/Beton
Sialang Sakti	Dataran	Datar	Diperkeras
Merangkai	Dataran	Datar	Aspal/Beton
Berumbung Baru	Dataran	Datar	Aspal/Beton
Lubuk Tilan	Dataran	Datar	Diperkeras
Dayun	Dataran	Datar	Diperkeras

*Sumber: Kantor Camat Dayun*

Tabel 5.2

**Kondisi Kesuburan Lahan Dirinci Menurut Desa  
di Kecamatan Dayun Tahun 2011**

DESA	Kondisi Kesuburan Lahan
(1)	(2)
Suka Mulia	Sedang
Buana Makmur	Sedang
Pangkalan Makmur	Sedang
Banjar Seminai	Sedang
Teluk Merbau	Sedang
Sawit Permai	Sedang
Sialang Sakti	Sedang
Merangkai	Sedang
Berumbung Baru	Sedang
Lubuk Tilan	Sedang
Dayun	Sedang

*Sumber: Kantor Camat Dayun*

Tabel 5.3

**Luas Tanam, Luas Panen, Produktivitas dan Produksi Tanaman Pangan Menurut Jenis Tanaman di Kecamatan Dayun Tahun 2011**

Jenis Tanaman	Luas Tanam (Ha)	Luas Panen (Ha)	Rusak (Ha)	Produksi (Ton)
(1)	(2)	(3)	(4)	(5)
Padi Sawah	-	-	-	-
Jagung	55	44	-	115,5
Kacang Tanah	22	17	-	15,47
Kacang Hijau	-	-	-	-
Ubi Kayu	34	26	-	306,46
Ubi Jalar	19	15	-	122,95

Sumber: UPTD Pertanian, Peternakan dan Perikanan Kabupaten Siak



Tabel 5.4

Luas Tanam, Luas Panen, Produktivitas dan Produksi Tanaman Sayur Mayur Menurut Jenis Tanaman di Kecamatan Dayun Tahun 2011

Jenis Tanaman	Luas Tanam (Ha)	Luas Panen (Ha)	Rusak (Ha)	Produksi (Ton)
(1)	(2)	(3)	(4)	(5)
Kacang Panjang	34	28	-	73,5
Cabe	27	22	-	56,56
Tomat	-	-	-	-
Terong	26	21	-	162,01
Ketimun	27	22	-	330,02
Labu Siam	-	-	-	-
Bayam	13	12	-	26,94
Kangkung	16	14	-	100,50

Sumber: UPTD Pertanian, Peternakan dan Perikanan Kabupaten Siak

Tabel 5.5

**Luas Tanam, Luas Panen, Produktivitas dan Produksi Tanaman Buah-Buahan Menurut Jenis Tanaman di Kecamatan Dayun Tahun 2011**

Jenis Tanaman	Luas Tanam (Ha)	Luas Panen (Ha)	Produktivitas (Kw/Ha)	Produksi (Ton)
(1)	(2)	(3)	(4)	(5)
Semangka	30	26	36,77	95,60
Alpukat	1,57	1,17	23,62	2,76
Belimbing	3,65	7,06	45,09	31,83
Duku/Langsar	-	-	-	-
Durian	21,34	7,34	26,84	19,70
Jambu Biji	4,58	4,88	149,94	73,17
Jambu Air	15,59	8,8	27,37	24,08
Jeruk	1,48	1,55	148,15	22,96
Mangga	12,35	2,45	27,91	6,83
Manggis	2,8	-	19,32	-
Nangka	102,24	100,35	41,87	420,16
Nenas	0,19	0,07	650,74	455,51
Pepaya	3,18	1,26	339,62	42,79
Pisang	18,68	12,26	193,27	236,94
Rambutan	100,11	138,25	66,59	920,60
Salak	15,33	25,29	171,80	434,48
Sawo	7,1	7,41	30,06	22,27
Sukun	3,46	4	32,20	12,88

Sumber: UPTD Pertanian, Peternakan dan Perikanan Kabupaten Siak

Tabel 5.6

Luas Tanam, Luas Panen, Produktivitas dan Produksi Tanaman Obat-obatan Menurut Jenis Tanaman di Kecamatan Dayun Tahun 2011

Jenis Tanaman	Luas Tanaman (M <sup>2</sup> )		Produktivitas (Kg/M <sup>2</sup> )	Produksi (Kg)
	Akhir Tahun	Panen		
(1)	(2)	(3)	(4)	(5)
Jahe	3.500	2.332	1,70	3.802
Laos	2.587	2.495	2,5	5.581
Kencur	3.855	2.370	0,9	871
Kunyit	3.059	1.855	2,6	4.695
Lempuyang	1.910	1.190	1,5	1.144
Temulawak	2.160	1.140	1,6	672
Temuireng	1.780	800	1,4	720
Keji Beling	700	405	1,0	220
Dringo	1.000	580	1,3	506
Kapulaga	-	-	-	-
Temukunci	1.260	580	1,2	528
Mengkudu	290	370	2,0	663
Sambiloto	740	346	1,3	720

Sumber: UPTD Pertanian, Peternakan dan Perikanan Kabupaten Siak

Tabel 5.7

**Luas Tanam, Luas Panen, Produktivitas dan Produksi Tanaman Hias Menurut Jenis Tanaman di Kecamatan Dayun Tahun 2011**

Jenis Tanaman	Luas Tanaman (M <sup>2</sup> )		Produktivitas (Tangkai / M <sup>2</sup> )	Produksi	
	Akhir Tahun	Panen		tangkai	(Kg)
(1)	(2)	(3)	(4)	(5)	
Anggrek	340	400	-	-	-
Anthurium	460	500	-	-	-
Anyelir	-	-	-	-	-
Garbera	-	-	-	-	-
Gladiol	-	-	-	-	-
Heliconia	304	290	-	-	-
Krisan	440	460	-	-	-
Mawar	440	326	-	-	-
Sedap Malam	380	365	-	-	-
Dracaena	-	-	-	-	-
Melati	280	256	-	-	-
Palem	620	615	-	-	-

Sumber: UPTD Pertanian, Peternakan dan Perikanan Kabupaten Siak

Tabel 5.8

**Luas Areal, Produktivitas dan Produksi Perkebunan Menurut Komoditi  
di Kecamatan Dayun Tahun 2011**

Komoditi	Luas Areal (Ha)	Produktivitas (Ton/Ha/Th)	Produksi (Ton/Th)
(1)	(2)	(3)	(4)
Kelapa Sawit	25.213	22,10	445.933,8
Karet	177	6,5	1.150,5
Kelapa	45	9,6	360
Kopi	-	-	-
Lada	0,5	0,5	0,25
Sagu	-	-	-

Sumber: UPTD Kehutanan dan Perkebunan Kabupaten Siak

