

KECAMATAN CIGOMBONG DALAM ANGKA

CIGOMBONG SUBDISTRICT IN FIGURES 2023





BADAN PUSAT STATISTIK
KABUPATEN BOGOR

KECAMATAN CIGOMBONG DALAM ANGKA *CIGOMBONG SUBDISTRICT IN FIGURES* 2023



ST 2023
SENSUS PERTANIAN

KECAMATAN CIGOMBONG DALAM ANGKA
Cigombong Subdistrict in Figures
2023

ISSN: 2597-8136

No. Publikasi/*Publication Number*: 32010.2329

Katalog /*Catalog*: 1102001.3201081

Ukuran Buku/*Book Size*: 14,8 cm x 21 cm

Jumlah Halaman/*Number of Pages* : xxviii+ 80 hal/*pages*

Naskah/*Manuscript*:

BPS Kabupaten Bogor

BPS-Statistics of Bogor Regency

Penyunting/*Editor*:

BPS Kabupaten Bogor

BPS-Statistics of Bogor Regency

Desain Kover/*Cover Design*:

BPS Kabupaten Bogor

BPS-Statistics of Bogor Regency

Ilustrasi Kover/*Cover Illustration*:

Segenggam Gabah/*Handful of Grain*

www.canva.com

Diterbitkan oleh/*Published by*:

©BPS Kabupaten Bogor

BPS-Statistics of Bogor Regency

Dicetak oleh/*Printed by*:

BPS Kabupaten Bogor

BPS-Statistics of Bogor Regency

Dilarang mengumumkan, mendistribusikan, mengomunikasikan, dan/atau menggandakan sebagian atau seluruh isi buku ini untuk tujuan komersil tanpa izin tertulis dari Badan Pusat Statistik Kabupaten Bogor

Prohibited to announce, distribute, communicate, and/or copy part or all of this book for commercial purpose without permission from BPS-Statistics of Bogor Regency

TIM PENYUSUN/TEAM MEMBERS

Pengarah/Director

Ir. Raden Gandari Adianti Aju Fatimah, M.Si

Penanggung Jawab/Person in Charge

Ir. Raden Gandari Adianti Aju Fatimah, M.Si

Penyunting/Editor

Satriana Yasmuarto, S.Si, MM

Pengolah Data dan Penulis Naskah/Data Processor and Writer

Yeri Wardani, A.Md

Penata Letak/Layout Designer

Yeri Wardani, A.Md

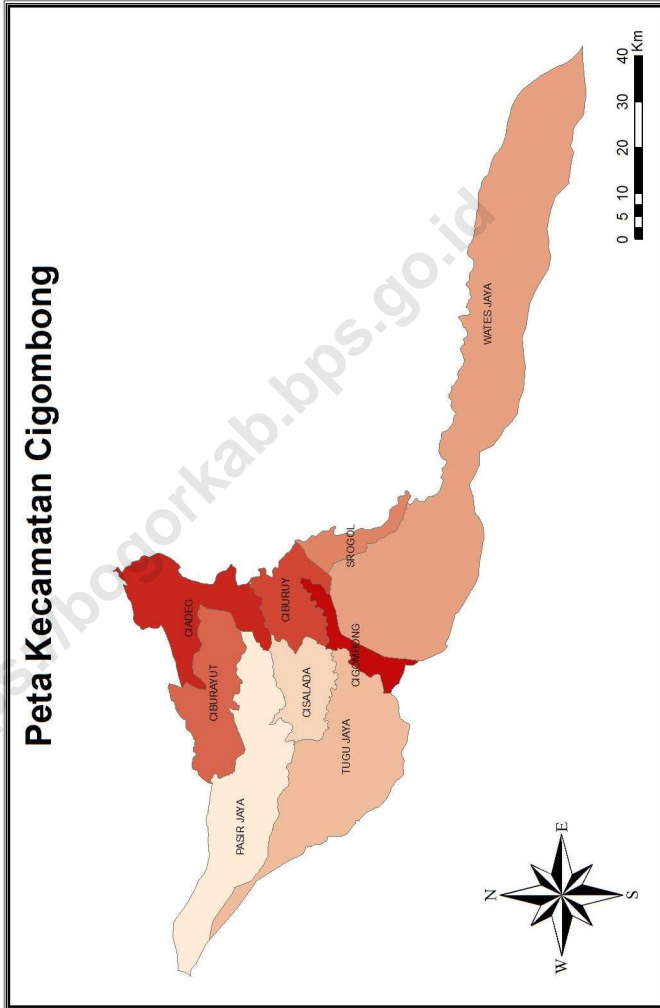
<https://bogorkab.go.id>

KONTRIBUTOR DATA/DATA CONTRIBUTORS

1. Kecamatan Cigombong/ *Cigombong Subdistrict*
2. Badan Meteorologi Klimatologi dan Geofisika/*Meteorological, Climatology, and Geophysical Agency*
3. Badan Pusat Statistik/*BPS-Statistics Indonesia*
4. Kementerian Pendidikan, Kebudayaan, Riset, dan Teknologi/*Ministry of Education, Culture, Research, and Technology*
5. Dinas Kependudukan dan Catatan Sipil Kabupaten Bogor/ *Office of Population and Civil Registration of Bogor Regency*

<https://bogorkab.bps.go.id/>

PETA WILAYAH KECAMATAN Cigombong
MAP OF Cigombong SUBDISTRICT



KEPALA BPS KABUPATEN BOGOR
CHIEF STATISTICIAN OF BOGOR REGENCY



IR. RADEN GANDARI ADIANTI AJU FATIMAH, M.SI



KATA PENGANTAR

Kecamatan Cigombong Dalam Angka 2023 merupakan publikasi tahunan Badan Pusat Statistik (BPS) Kabupaten Bogor yang menyajikan berbagai data dan informasi pilihan. Beberapa tabel tertentu menyajikan data pada tingkat Kecamatan dan Desa untuk memudahkan pemahaman dan pemanfaatan data, disertakan pula penjelasan teknis dari setiap jenis statistik yang disajikan.

Ragam data statistik dalam penyusunan Publikasi Kecamatan Cigombong Dalam Angka 2023 diperoleh dari sumber data BPS dan institusi lain. Beberapa table yang tergabung dalam tabel kor dikelola melalui Sistem Informasi Manajemen Data Statistik Terintegrasi (SIMDASI) untuk mendukung terwujudnya Satu Data Indonesia. Seiring dengan meningkatnya kebutuhan konsumen data, publikasi Kecamatan Cigombong dalam Angka akan terus mengalami penyempurnaan baik struktur maupun muatannya. Untuk mempermudah akses publikasi Kecamatan Cigombong dalam Angka dan tabel-tabel berdasarkan subyek, maka publikasi Kecamatan Cigombong dalam Angka dapat dibaca dan diunduh melalui laman BPS Kabupaten Bogor (<http://bogorkab.bps.go.id>).

Publikasi ini dapat terwujud berkat kerja sama dan partisipasi dari berbagai pihak. Kepada semua pihak yang telah memberikan kontribusi, kami sampaikan penghargaan dan terima kasih. Semoga publikasi yang disajikan bermanfaat bagi pengguna untuk berbagai keperluan. Kami mengharapkan tanggapan dan saran dari para pengguna publikasi ini untuk perbaikan pada edisi yang akan datang.

Bogor , 26 September 2023
Kepala BPS Kabupaten Bogor

Ir. Raden Gandari Adianti Aju Fatimah, M.Si

<https://bogorkab.bps.go.id>



PREFACE

Cigombong Subdistrict in Figures 2023 is an annual publication of the BPS-Statistics of Bogor Regency which presents various selected data and information. Certain tables present data at the sub-district and village level to facilitate understanding and use of the data, and technical explanations for each type of statistics presented are also included.

Various statistical data in the preparation of the Publication of Cigombong Subdistrict in Figures 2023 were obtained from BPS data sources and other institutions. Several tables included in the core table are managed through the Integrated Statistical Data Management Information System (SIMDASI) to support the realization of One Indonesian Data. In line with the increasing needs of data consumers, the publication of Cigombong Subdistrict in Figures will continue to undergo improvements in both structure and content. To make it easier to access the publication of the Cigombong Subdistrict in Figures and tables based on subjects, the publication of Cigombong Subdistrict in Figures can be read and downloaded via the BPS-Statistic of Bogor Regency page (<http://bogorkab.bps.go.id>).

This publication was made possible with the cooperation and participation of various parties. To all parties who have contributed, we sincerely express our appreciation and grateful. Hopefully the publications presented are useful for users for various purposes. We expect feedback and suggestions from users of this publication for improvements in future editions.

*Bogor, 26 September 2023
Chief Statistician of Bogor Regency*

Ir. Raden Gandari Adianti Aju Fatimah, M.Si

DAFTAR ISI/CONTENTS

	Halaman <i>Page</i>
Kata Pengantar	xi
Preface	xiii
Daftar Isi/Contents	xv
Daftar Tabel/ <i>List of Tables</i>	xvii
Daftar Gambar/ <i>List of Figures</i>	xxiii
Penjelasan Umum/ <i>Explanatory Notes</i>	xxv
Daftar Singkatan/ <i>List of Abbreviation</i>	xxvii
1. Geografi dan Iklim/ <i>Geography and Climate</i>	1
2. Pemerintahan/ <i>Government</i>	11
3. Penduduk/ <i>Population</i>	19
4. Sosial dan Kesejahteraan Rakyat/ <i>Social and Welfare</i>	27
5. Pertanian/ <i>Agriculture</i>	51
2. Pariwisata, Transportasi, dan Komunikasi/ <i>Tourism, Transportation, and Communication</i>	63
3. Perbankan, Koperasi, dan Perdagangan/ <i>Banking, Cooperative, and Trade</i>	73

DAFTAR TABEL/LIST OF TABLES

	Halaman Page
1. GEOGRAFI DAN IKLIM/GEOGRAPHY AND CLIMATE	
1.1 KEADAAN GEOGRAFI GEOGRAPHY CONDITION	
1.1.1 Luas Daerah Menurut Desa di Kecamatan Cigombong, 2022 <i>Total Area by Villages in Cigombong Subdistrict, 2022</i>	7
1.1.2 Jarak ke Ibukota Kecamatan dan Ibukota Kabupaten Menurut Desa di Kecamatan Cigombong (km), 2022 <i>Distance to the Subdistrict Capital and Regency Capital by Villages in Cigombong Subdistrict (km), 2022</i>	8
1.2 KEADAAN IKLIM CLIMATE CONDITION	
1.2.1 Pengamatan Unsur Iklim Menurut Bulan di Stasiun Klimatologi Pondok Gedeh, 2022 <i>Observation of Climate Elements by Month at Pondok Gedeh Climatology Station, 2022</i>	9
2. PEMERINTAHAN/GOVERNMENT	
2.1 WILAYAH ADMINISTRATIF ADMINISTRATIVE AREA	
2.1.1 Jumlah Rukun Warga (RW) dan Rukun Tetangga (RT) Menurut Desa di Kecamatan Cigombong, 2022 <i>Number of Rukun Warga and Rukun Tetangga by Villages in Cigombong Subdistrict, 2022</i>	15
2.2 SUMBER DAYA MANUSIA HUMAN RESOURCES	
2.2.1 Jumlah Pegawai Negeri Sipil Menurut Pemerintah Daerah dan Jenis Kelamin di Kecamatan Cigombong, 2022 <i>Number of Civil Servants by Local Government and Sex in Cigombong Subdistrict, 2022</i>	16
2.2.2 Jumlah Pegawai Negeri Sipil Kecamatan Cigombong Menurut Tingkat Pendidikan dan Jenis Kelamin, 2022	

<i>Number of Civil Servants of Cigombong Subdistrict Government by Educational Level and Sex, 2022</i>	17
--	----

3. PENDUDUK/POPULATION

3	Penduduk, Distribusi Persentase Penduduk, Kepadatan Penduduk, Rasio Jenis Kelamin Penduduk Menurut Desa di Kecamatan Cigombong, 2022 <i>Population, Percentage Distribution of Population, Population Density, and Population Sex Ratio by Villages in Cigombong Subdistrict, 2022</i>	25
---	---	----

4. SOSIAL DAN KESEJAHTERAAN RAKYAT/SOCIAL AND WELFARE

**4.1 PENDIDIKAN
EDUCATION**

4.1.1	Banyaknya Desa ¹ yang Memiliki Fasilitas Sekolah Menurut Tingkat Pendidikan di Kecamatan Cigombong, 2020–2022 <i>Number of Villages¹ Having Educational Facilities by Educational Level in Cigombong Subdistrict, 2020–2022</i>	33
4.1.2	Jumlah Sekolah Menurut Tingkat Pendidikan di Kecamatan Cigombong, 2021/2022 dan 2022/2023 <i>Number of Schools by Educational Level in Cigombong Subdistrict, 2021/2022 and 2022/2023</i>	34
4.1.3	Jumlah Guru Menurut Tingkat Pendidikan di Kecamatan Cigombong, 2021/2022 dan 2022/2023 <i>Number of Teachers by Educational Level in Cigombong Subdistrict, 2021/2022 and 2022/2023</i>	35
4.1.4	Jumlah Murid Menurut Tingkat Pendidikan di Kecamatan Cigombong, 2021/2022 dan 2022/2023 <i>Number of Pupils by Educational Level in Cigombong Subdistrict, 2021/2022 and 2022/2023</i>	36

**4.2 KESEHATAN
HEALTH**

4.2.1	Banyaknya Desa yang Memiliki Sarana Kesehatan Menurut Jenis Sarana Kesehatan di Kecamatan Cigombong, 2020–2022	
-------	--	--

	<i>Number of Villages¹ Health Facilities by Type of Health Facilities in Cigombong Subdistrict, 2020–2022</i>	37
4.3	PERUMAHAN DAN LINGKUNGAN HOUSING AND ENVIRONMENT	
4.3.1	Banyaknya Desa ¹ /Kelurahan Menurut Sumber Air Minum Sebagian Besar Keluarga di Kecamatan Cigombong, 2020–2022 <i>Number of Villages¹/Kelurahan by Drinking Water Source of Majority Family in Cigombong Subdistrict, 2020–2022</i>	38
4.3.2	Banyaknya Desa ¹ /Kelurahan Menurut Sumber Penerangan Jalan Utama Desa/Kelurahan di Kecamatan Cigombong, 2020–2022 <i>Number of Villages¹/Kelurahan by Source of Villages/Kelurahan's Main Street Illumination in Cigombong Subdistrict, 2020–2022</i>	39
4.3.3	Banyaknya Desa ¹ /Kelurahan Menurut Penggunaan Fasilitas Tempat Buang Air Besar Sebagian Besar Keluarga di Kecamatan Cigombong, 2020–2022 <i>Number of Villages¹/Kelurahan by Toilet Facility Used by Majority Family in Cigombong Subdistrict, 2020–2022</i>	40
4.3.4	Banyaknya Desa/Kelurahan Menurut Jenis Bahan Bakar untuk Memasak yang Digunakan Sebagian Besar Keluarga di Kecamatan Cigombong, 2022 <i>Number of Villages/Kelurahan by Type of Cooking Fuel Used by Majority Family in Cigombong Subdistrict, 2022</i>	41
4.4	AGAMA DAN SOSIAL LAINNYA RELIGION AND OTHER SOCIAL AFFAIRS	
4.4.1	Jumlah Tempat Peribadatan Menurut Desa di Kecamatan Cigombong, 2022 <i>Number of Worship Places by Villages in Cigombong Subdistrict, 2022</i>	42
4.4.2	Banyaknya Kejadian Bencana Alam Menurut Desa dan Jenis Bencana Alam di Kecamatan Cigombong, 2022 <i>Number of Natural Disaster Events by Villages and Type of Natural Disaster in Cigombong Subdistrict, 2022</i>	43
4.4.3	Banyaknya Korban Jiwa Akibat Bencana Alam Menurut Desa dan Jenis Bencana Alam di Kecamatan Cigombong, 2022	

	<i>Number of Fatalities Due to Natural Disasters by Villages and Type of Natural Disaster in Cigombong Subdistrict, 2022</i>	46
4.4.4	Keberadaan Fasilitas/Upaya Antisipasi/Mitigasi Bencana Alam Menurut Desa di Kecamatan Cigombong, 2022 <i>Existence of Facilities/Efforts for Anticipation/Mitigation of Natural Disasters by Villages in Cigombong Subdistrict, 2022</i>	49
5.	PERTANIAN/AGRICULTURE	
5	PERTANIAN AGRICULTURE	
5.1	Luas Panen Tanaman Sayuran dan Buah-buahan Semusim Menurut Jenis Tanaman di Kecamatan Cigombong (ha), 2019–2022 <i>Harvested Area of Seasonal Vegetables and Fruits by Kind of Plant in Cigombong Subdistrict (ha), 2019–2022</i>	55
5.2	Produksi Tanaman Sayuran dan Buah-buahan Semusim Menurut Jenis Tanaman di Kecamatan Cigombong (kuintal), 2019–2022 <i>Production of Seasonal Vegetables and Fruits by Kind of Plant in Cigombong Subdistrict (quintal), 2019–2022</i>	56
5.3	Luas Panen Tanaman Biofarmaka Menurut Jenis Tanaman di Kecamatan Cigombong (m ²), 2019–2022 <i>Harvested Area of Medicinal Plants by Kind of Plant in Cigombong Subdistrict (m²), 2019–2022</i>	57
5.4	Produksi Tanaman Biofarmaka Menurut Jenis Tanaman di Kecamatan Cigombong (kg), 2019–2022 <i>Production of Medicinal Plants by Kind of Plant in Cigombong Subdistrict (kg), 2019–2022</i>	58
5.5	Luas Panen Tanaman Hias Menurut Jenis Tanaman di Kecamatan Cigombong (m ²), 2019–2022 <i>Harvested Area of Ornamental Plants by Kind of Plant in Cigombong Subdistrict (m²), 2019–2022</i>	59
5.6	Produksi Tanaman Hias Menurut Jenis Tanaman di Kecamatan Cigombong (tangkai), 2019–2022 <i>Production of Ornamental Plants by Kind of Plant n Cigombong Subdistrict (stalks), 2019–2022</i>	60

5.7	Produksi Buah-Buahan dan Sayuran Tahunan Menurut Jenis Tanaman di Kecamatan Cigombong (kuintal), 2019–2022 <i>Production of Annual Fruits and Vegetables by Kind of Plant in Cigombong Subdistrict (quintal), 2019–2022.....</i>	61
2.	PARIWISATA, TRANSPORTASI, DAN KOMUNIKASI/TOURISM, TRANSPORTATION, AND COMMUNICATION	
6.1	PARIWISATA TOURISM	
6.1	Jumlah Sarana Akomodasi Menurut Desa dan Jenis Akomodasi di Kecamatan Cigombong, 2022 <i>Number of Accomodation Facilities by Villages and Type of Accomodation in Cigombong Subdistrict, 2022.....</i>	67
6.2	TRANSPORTASI TRANSPORTATION	
6.2.1	Prasarana dan Sarana Transportasi Antar Desa Menurut Desa di Kecamatan Cigombong, 2022 <i>Inter- Transportation Infrastructure and Facilities by Villages in Cigombong Subdistrict, 2022.....</i>	68
6.3	KOMUNIKASI COMMUNICATION	
6.3.1	Keberadaan Kantor Pos/Pos Pembantu/Rumah Pos, Pos Keliling, dan Perusahaan/Agen Jasa Ekspedisi Swasta Menurut Desa di Kecamatan Cigombong, 2022 <i>Number of Post Office/Subsidiary of Post Office, Mobile Postal Service, Private Expedition Service Company by Villages in Cigombong Subdistrict, 2022.....</i>	70
6.3.2	Jumlah Menara Telepon seluler dan Operator Layanan Komunikasi Telepon Seluler Menurut Desa di Kecamatan Cigombong, 2022 <i>Number of Base Transceiver Station (BTS) and Cellular Phone Communication Service Operators by Villages in Cigombong Subdistrict, 2022.....</i>	71
6.3.3	Kekuatan Sinyal Telepon Seluler dan Jenis Sinyal Internet Telepon Seluler Menurut Desa di Kecamatan Cigombong, 2022	

<i>The Strenght of Celular Phone Signal by Villages in Cigombong Subdistrict, 2022</i>	72
--	----

3. PERBANKAN, KOPERASI, DAN PERDAGANGAN/BANKING, COOPERATIVE, AND TRADE

7 PERBANKAN, KOPERASI, DAN PERDAGANGAN BANKING, COOPERATIVE, AND TRADE

7.1	Banyaknya Sarana Lembaga Keuangan Bank Menurut Desa dan Jenis Bank di Kecamatan Cigombong, 2022 <i>Number of Bank by Villages and Type of Bank in Cigombong Subdistrict, 2022</i>	76
7.2	Banyaknya Koperasi Aktif Menurut Menurut Desa dan Jenis Koperasi di Kecamatan Cigombong, 2022 <i>Number of Cooperative by Villages and Type of Cooperative in Cigombong Subdistrict, 2022.....</i>	77
7.3	Banyaknya Sarana Perdagangan Menurut Desa dan Jenis Sarana Perdagangan di Kecamatan Cigombong, 2022 <i>Number of Trade Facilities by Villages and Type of Trade Facilities in Cigombong Subdistrict, 2022.....</i>	79

<https://b...>

DAFTAR GAMBAR/LIST OF FIGURES

	Halaman Page
1.1 Luas Daerah menurut Desa (Km ²), 2022 <i>Total Area by Villages (Km²), 2022</i>	5
1.2 Jarak ke Ibukota Kecamatan Menurut Desa di Kecamatan Cigombong (Km), 2022 <i>Distance to the Subdistrict Capital by Villages in Cigombong Subdistrict (Km), 2022</i>	6
3.1 Penduduk Menurut Jenis Kelamin dan Desa di Kecamatan Cigombong, 2022 <i>Population by Sex and Villages in Cigombong Subdistrict, 2022</i>	23
3.2 Kepadatan Penduduk Menurut Desa di Kecamatan Cigombong, 2022 <i>Population Density by Villages in Cigombong Subdistrict, 2022</i>	24

PENJELASAN UMUM/EXPLANATORY NOTES

Tanda-tanda, satuan-satuan, dan lain-lainnya yang digunakan dalam publikasi ini adalah sebagai berikut:

Symbols, measurement units, and acronyms which are used in this publication, are as follows:

1. TANDA-TANDA/SYMBOLS

Data tidak tersedia/ <i>Data not available</i>	: ...
Tidak ada atau nol / <i>Null or zero</i>	: -
Data dapat diabaikan/ <i>Data negligible</i>	: 0
Tanda decimal/ <i>Decimal point</i>	: ,
Data tidak dapat ditampilkan/ <i>Not applicable</i>	: NA
Angka estimasi/ <i>Estimated figures</i>	: e
Angka diperbaiki/ <i>Revised figures</i>	: r
Angka sementara/ <i>Preliminary figures</i>	: x
Angka sangat sementara/ <i>Very preliminary figures</i>	: xx
Angka sangat sangat sementara/ <i>Very very preliminary figures</i>	: xxx

2. SATUAN/UNITS

barel/ <i>barrel</i>	: 158,99 liter/ <i>litres</i> = 1/6,2898 m ³
hektar (ha)/ <i>hectare (ha)</i>	: 10 000 m ²
kilometer (km)/ <i>kilometres (km)</i>	: 1 000 meter/ <i>meters (m)</i>
knot/ <i>knot</i>	: 1,8523 km/jam (<i>km/hour</i>)
kuintal/ <i>quintal</i>	: 100 kg
KWh	: 1 000 Watt hour
MWh	: 1 000 KWh
liter (untuk beras)/ <i>litre (for rice)</i>	: 0,80 kg
MMSCF	: 1/35,3 m ³
metrik ton (m.ton)/ <i>metric ton (m. ton)</i>	: 0,98421 long ton = 1 000 kg
ons/ <i>ounce</i>	: 28,31 gram/ <i>grams</i>
ton	: 1 000 kg

Satuan lain: buah, dus, butir, helai/lembar, kaleng, batang, pulsa, ton kilometer (ton-km), jam, menit, persen (%).

Other units: unit, pack, pieces, sheet, tin, pulse, ton-kilometres(ton-km), hour, minute, percent (%).

Perbedaan angka di belakang koma disebabkan oleh pembulatan angka.


The difference in decimal numbers is caused by rounding.

DAFTAR SINGKATAN/LIST OF ABBREVIATION

SI	: Stasiun Iklim/ <i>Climate Station</i>
SMPK	: Stasiun Meterologi Pertanian Khusus/ <i>Special Agricultural Meteorological Station</i>
t.t	: Tempat tidur/ <i>Bed</i>
BCG	: Bacillus Calmette Guerin
DPT	: Difteri, Pertusis, Tetanus/ <i>Diphtheria, Pertussis, and Tetanus</i>
TT	: Tetanus Toxoid
IOT	: Industri Obat Tradisional/ <i>Traditional Medicine Industry</i>
IKOT	: Industri Kecil Obat Tradisional/ <i>Traditional Medicine Small Industry</i>
Alkes	: Alat kesehatan/ <i>Health Kits</i>
PKRT	: Perbekalan Kesehatan Rumah tangga/ <i>Household Health Logistics</i>
Kompl	: Komplemen/ <i>Complement</i>
IRTP	: Industri Pangan Produksi Rumah Tangga/ <i>Foods Home Industry</i>
PBF	: Pedagang Besar Farmasi/ <i>Pharmacy Whole-seller</i>
GFK	: Gudang Farmasi Kab/Kota/Regency/ <i>Municipality Pharmacy Warehouse</i>
RB	: Rumah Bersalin/ <i>Delivery House</i>
Pustu	: Puskesmas pembantu/ <i>Auxiliary Public Health Center</i>
BP	: Balai Pengobatan/ <i>Polyclinic</i>
TPS	: Tempat Pembuangan Sampah Sementara / <i>landfill</i>
Jamkesmas	: Jaminan kesehatan masyarakat miskin/ <i>Poor public health insurance</i>
PJKMU	: Program Jaminan Kesehatan Masyarakat Umum/ <i>General Public Health Insurance Program</i>
SIUP	: Surat Ijin Usaha Perdagangan/ <i>Trading Permission Letter</i>
TDP	: Tanda Daftar Perusahaan/ <i>Company Registration Identity</i>
API	: Angka Pengenal Importir/ <i>Importer's Identity Number</i>

01

**GEOGRAFI DAN IKLIM
GEOGRAPHY AND CLIMATE**



PENJELASAN TEKNIS

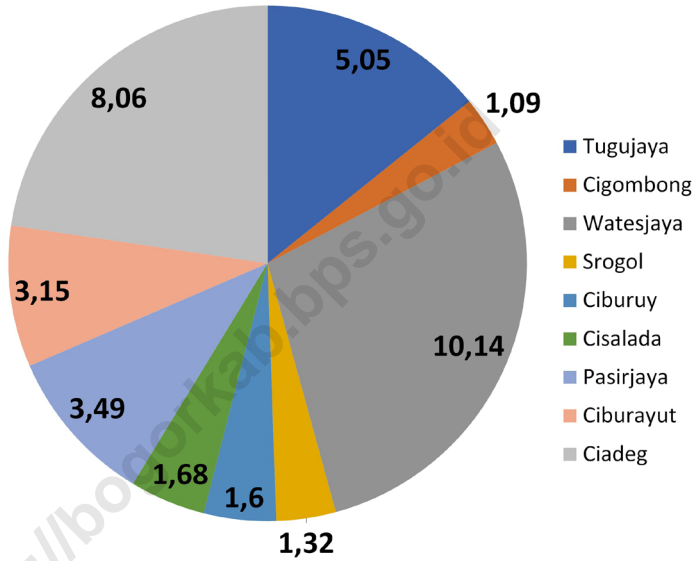
1. Kecamatan Cigombong terdiri dari 9 Desa.
2. Topografi adalah keadaan muka bumi pada suatu kawasan atau daerah:
 - a. Puncak adalah bagian paling atas gunung/pegunungan;
 - b. Lereng adalah bagian dari gunung yang letaknya di antara puncak sampai lembah
 - c. Lembah adalah daerah rendah diantara dua gunung/atau daerah yang mempunyai kedudukan lebih rendah dibandingkan daerah sekitarnya. Lembah di daerah pegunungan disebut slinkin. Lembah di daerah pegunungan patahan disebut graben atau slenk. Sedangkan lembah di daerah yang bergunung-gunung disebut lembah antar pegunungan.
3. Dataran adalah bagian atau sisi bidang tanah yang tampak datar rata dan membentang.

TECHNICAL NOTES

1. *Cigombong Subdistrict consists of 9 villages.*
2. *Topography is the condition of the earth's surface in a region or area:*
 - a. *The peak is the very top of mountain/mountains;*
 - b. *Slopes are the part of a mountain that is located between the peak and the valley;*
 - c. *A valley is a low area between two mountains/or an area that has a lower position than the surrounding area. Valleys in mountainous areas are called slinkin. Valleys in fault mountain areas are called graben or slenk. Meanwhile, valleys in mountainous areas are called intermountain valleys.*
3. *A plain is a part or side of a piece of land that appears flat and stretches.*

<https://bogorkab.bps.go.id>

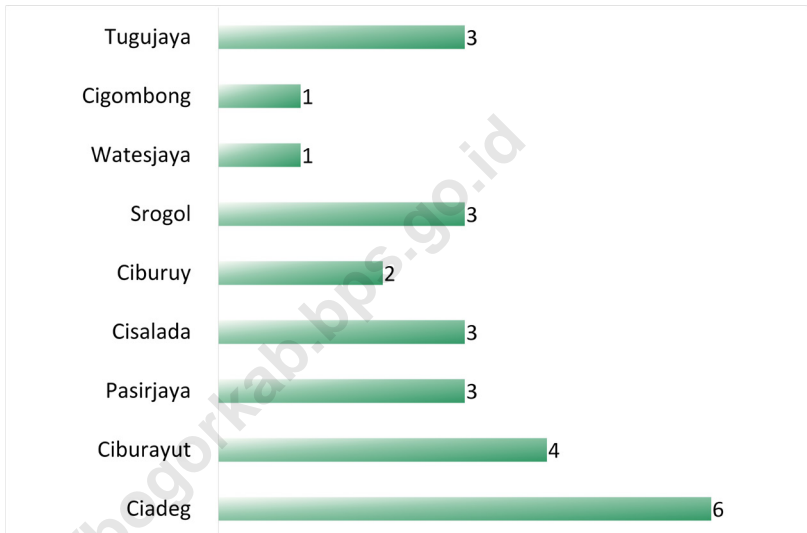
Gambar 1.1 Luas Daerah menurut Desa (Km²), 2022
Figures Total Area by Villages (Km²), 2022



Sumber/Source : Kecamatan Cigombong/Cigombong Subdistrict

Gambar 1.2
Figures

Jarak ke Ibukota Kecamatan Menurut Desa di Kecamatan Cigombong (Km), 2022
Distance to the Subdistrict Capital by Villages in Cigombong Subdistrict (Km), 2022



Sumber/Source : Kecamatan Cigombong/Cigombong Subdistrict

1.1 KEADAAN GEOGRAFI GEOGRAPHY CONDITION

Tabel 1.1.1 Luas Daerah Menurut Desa di Kecamatan Cigombong, 2022
Table *Total Area by Villages in Cigombong Subdistrict, 2022*

Desa Village	Luas Total Area (km ² /sq.km)	Persentase terhadap Luas Kecamatan Percentage to Subdistrict Area
(1)	(2)	(3)
Tugujaya	5,05	14,19
Cigombong	1,09	3,06
Watesjaya	10,14	28,50
Srogol	1,32	3,71
Ciburuy	1,60	4,50
Cisalada	1,68	4,72
Pasirjaya	3,49	9,81
Ciburayut	3,15	8,85
Ciadeq	8,06	22,65
Kecamatan Cigombong/ Cigombong Subdistrict	35,58	100,00

Catatan/Note : -

Sumber/Source: Kecamatan Cigombong/Cigombong Subdistrict

Tabel
Table 1.1.2

Jarak ke Ibukota Kecamatan dan Ibukota Kabupaten Menurut Desa di Kecamatan Cigombong (km), 2022
Distance to the Subdistrict Capital and Regency Capital by Villages in Cigombong Subdistrict (km), 2022

Desa Village	Jarak ke Ibukota Kecamatan Distance to Subdistrict Capital	Jarak ke Ibukota Kabupaten Distance to Regency Capital
(1)	(2)	(3)
Tugujaya	3	39
Cigombong	1	38
Watesjaya	1	39
Srogol	3	37
Ciburuy	2	36
Cisalada	3	36
Pasirjaya	3	35
Ciburayut	4	35
Ciadeg	6	35

Catatan/Note : -

Sumber/Source: Kecamatan Cigombong/Cigombong Subdistrict

1.2 KEADAAN IKLIM CLIMATE CONDITION

Tabel 1.2.1 **Pengamatan Unsur Iklim Menurut Bulan di Stasiun
Klimatologi Pondok Gedeh, 2022**
Table **Observation of Climate Elements by Month at Pondok
Gedeh Climatology Station, 2022**

Bulan Month	Jumlah Curah Hujan Number of Precipitation (mm)	Jumlah Hari Hujan (hari) Number of Rainy Days (day)
(1)	(2)	(3)
Januari/January	396	396
Februari/February	728	728
Maret/March	612	612
April/April	730	730
Mei/May	489	489
Juni/June	624	624
Juli/July	155	155
Agustus/August	223	223
September/September	377	377
Oktober/October	632	632
November/November	344	344
Desember/December	508	508

Catatan/Note : -

Sumber/Source: Badan Meteorologi Klimatologi dan Geofisika/Meteorological, Climatology, and Geophysical Agency

02

**PEMERINTAHAN
GOVERNMENT**



PENJELASAN TEKNIS

1. Pegawai Negeri Sipil (PNS) adalah setiap warga negara Republik Indonesia yang telah memenuhi syarat yang ditentukan diangkat oleh pejabat yang berwenang dan disertai tugas dalam jabatan negeri atau disertai tugas negara lainnya dan digaji berdasarkan peraturan perundang-undangan yang berlaku. PNS terdiri dari PNS pusat dan PNS daerah.
2. Desa adalah desa dan desa adat atau yang disebut dengan nama lain selanjutnya disebut Desa adalah kesatuan masyarakat hukum yang memiliki batas wilayah yang berwenang untuk mengatur dan mengurus urusan pemerintahan kepentingan masyarakat setempat berdasarkan prakarsa masyarakat hak asal usul dan/atau hak tradisional yang diakui dan dihormati dalam system Pemerintahan Negara Kesatuan Republik Indonesia (Undang- Undang Nomor 6 Tahun 2014 tentang Desa).
3. Kelurahan adalah suatu wilayah yang dipimpin oleh seorang Lurah sebagai perangkat daerah kabupaten dan atau daerah kota di bawah kecamatan (Undang-

TECHNICAL NOTES

1. *Civil Servants (PNS) are every citizen of the Republic of Indonesia who has fulfilled the specified requirements, appointed by an authorized official and entrusted with duties in a state position or entrusted with other state duties and is paid based on applicable laws and regulations. Civil servants consist of central civil servants and regional civil servants.*
2. *Villages are villages and traditional villages or referred to by other names, hereinafter referred to as Villages, are legal community units that have territorial boundaries and are authorized to regulate and manage government affairs in the interests of local communities based on community initiatives, origin rights and/or traditional rights that are recognized and respected in the system of Government of the Unitary State of the Republic of Indonesia (Law Number 6 of 2014 concerning Villages).*
3. *Urban Village is an area led by a Lurah (head of village) as an official of regency and/or city area under a district (Law No. 32 of 2004 concerning Regional Government).*

Undang No. 32 Tahun 2004
tentang Pemerintahan Daerah).

<https://bogorkab.bps.go.id>

2.1 WILAYAH ADMINISTRATIF ADMINISTRATIVE AREA

Tabel 2.1.1 Jumlah Rukun Warga (RW) dan Rukun Tetangga (RT)
Table Menurut Desa di Kecamatan Cigombong, 2022
*Number of Rukun Warga and Rukun Tetangga by Villages in
Cigombong Subdistrict, 2022*

Desa Village	Rukun Warga (RW) Rukun Warga	Rukun Tetangga (RT) Rukun Tetangga
(1)	(2)	(3)
Tugujaya	11	44
Cigombong	6	30
Watesjaya	8	28
Srogol	6	18
Ciburuy	12	52
Cisalada	10	26
Pasirjaya	9	23
Ciburayut	8	44
Ciadeg	14	45
Kecamatan Cigombong/ Cigombong Subdistrict	84	310

Catatan/Note : -

Sumber/Source: Kecamatan Cigombong/Cigombong Subdistrict

2.2 SUMBER DAYA MANUSIA HUMAN RESOURCES

Tabel 2.2.1 Jumlah Pegawai Negeri Sipil Menurut Pemerintah Daerah dan Jenis Kelamin di Kecamatan Cigombong, 2022
Table Number of Civil Servants by Local Government and Sex in Cigombong Subdistrict, 2022

Pemerintah Daerah <i>Local Government</i>	Laki-Laki <i>Male</i>	Perempuan <i>Female</i>	Jumlah <i>Total</i>
(1)	(2)	(3)	(4)
Kecamatan Cigombong	14	4	18

Catatan/Note : -

Sumber/Source: Kecamatan Cigombong/Cigombong Subdistrict

Tabel 2.2.2 Jumlah Pegawai Negeri Sipil Kecamatan Cigombong Menurut Tingkat Pendidikan dan Jenis Kelamin, 2022
Table Number of Civil Servants of Cigombong Subdistrict Government by Educational Level and Sex, 2022

Tingkat Pendidikan Educational Level	Laki-Laki Male	Perempuan Female	Jumlah Total
(1)	(2)	(3)	(4)
Sekolah Dasar (SD) Primary School	-	-	-
SMP/Sederajat Junior High School	-	-	-
SMA/Sederajat Senior High School	5	-	5
Diploma I/Akta I Diploma I/Akta I	-	-	-
Diploma II/Akta II Diploma II/Akta II	-	-	-
Diploma III/Akta III Diploma III/Akta III	1	-	1
Diploma IV/Akta IV Diploma IV/Akta IV	-	-	-
S1/Sarjana Under Graduate/Bachelor	7	2	7
S2/Pasca Sarjana Graduate	3	2	5
S3/Doktor/Ph.D Post Graduate	-	-	-
Jumlah/Total	16	4	20

Catatan/Note : -

Sumber/Source: Kecamatan Cigombong/Cigombong Subdistrict

03

**PENDUDUK
POPULATION**



PENJELASAN TEKNIS

1. Penduduk Indonesia adalah semua orang yang berdomisili di wilayah teritorial Indonesia, mencakup Warga Negara Indonesia (WNI) dan Warga Negara Asing (WNA) yang telah menetap selama satu tahun atau lebih atau berencana menetap di wilayah Indonesia selama minimal satu tahun Pada sensus sebelumnya referensi waktu dalam konsep kependudukan adalah enam bulan Perubahan ini didasari oleh UU No 24 Tahun 2013 tentang Perubahan atas UU No 23 Tahun 2006 tentang Administrasi Kependudukan pada Pasal 15
2. Laju pertumbuhan penduduk per tahun adalah angka yang menunjukkan rata-rata tingkat pertambahan penduduk per tahun dalam jangka waktu tertentu Angka ini dinyatakan sebagai persentase dari penduduk dasar Metode penghitungan laju pertumbuhan penduduk yang digunakan oleh BPS adalah metode geometrik
3. Kepadatan penduduk adalah ukuran persebaran penduduk yang menunjukkan jumlah penduduk untuk setiap kilometer persegi luas wilayah

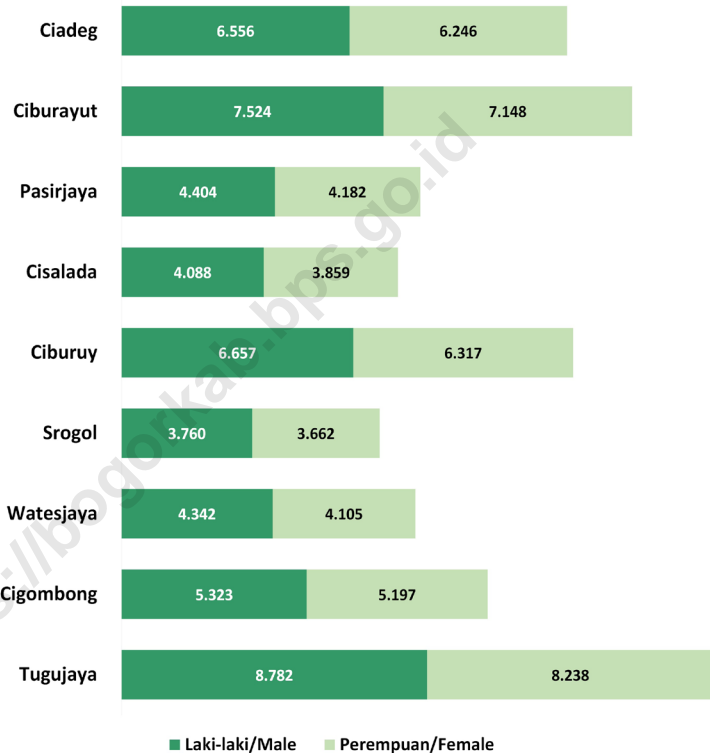
TECHNICAL NOTES

1. *Indonesian residents are all people who live in the territory of Indonesia, including Indonesian citizens (WNI) and foreign citizens (WNA) who have lived for one year or more or plan to stay in Indonesian territory for at least one year In the previous census, the time reference in the population concept was six months This change is based on Law No 24 of 2013 concerning Amendments to Law No 23 of 2006 concerning Population Administration in Article 15*
2. *The annual population growth rate is a number that shows the average rate of population increase per year over a certain period of time This figure is expressed as a percentage of the basic population The method for calculating the population growth rate used by BPS is the geometric method*
3. *Population density is a measure of population distribution that shows the number of residents for each square kilometre of area*

4. Rasio jenis kelamin adalah perbandingan antara penduduk laki-laki dan penduduk perempuan pada suatu wilayah dan waktu tertentu. Biasanya dinyatakan dengan Jumlah penduduk laki-laki untuk 100 penduduk perempuan.
 5. Distribusi penduduk adalah pola persebaran penduduk di suatu wilayah baik berdasarkan batas-batas geografis maupun berdasarkan batas-batas administrasi pemerintahan.
 6. Komposisi penduduk adalah pola persebaran penduduk menurut karakteristiknya contoh: penduduk menurut kelompok umur, penduduk menurut jenis kelamin dan lain-lain.
4. *The sex ratio is the ratio between the male population and the female population in a certain area and time. Usually expressed as the number of male residents per 100 female residents.*
 5. *Population distribution is the pattern of population distribution in an area, both based on geographical boundaries and based on government administrative boundaries.*
 6. *Population composition is the pattern of population distribution according to its characteristics, for example: population by age group, population by gender, etc.*

Gambar 3.1
Figures

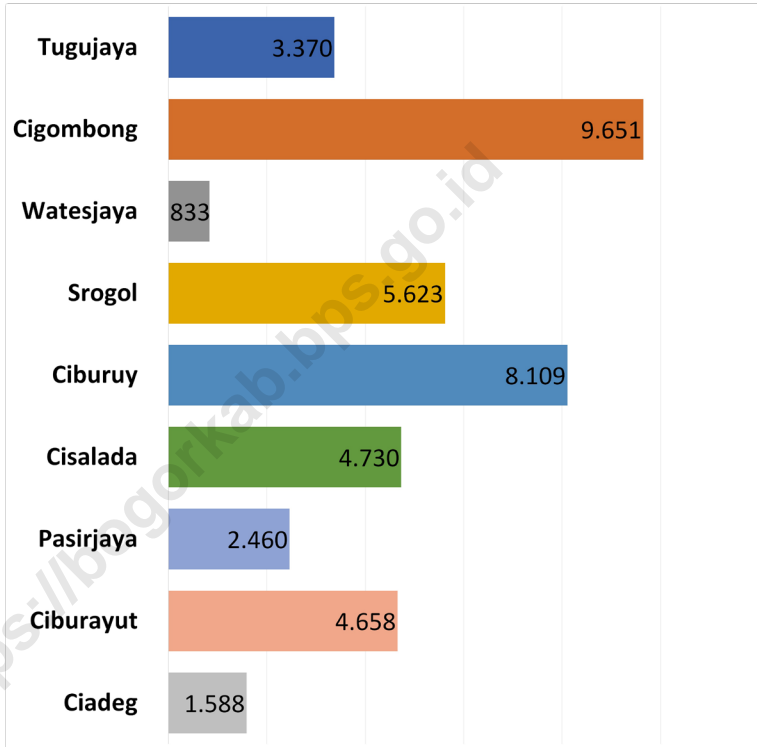
Penduduk Menurut Jenis Kelamin dan Desa di Kecamatan Cigombong, 2022
Population by Sex and Villages in Cigombong Subdistrict, 2022



Sumber/Source : Dinas Kependudukan dan Catatan Sipil Kabupaten Bogor/ Office of Population and Civil Registration of Bogor Regency

Gambar 3.2
Figures

Kepadatan Penduduk Menurut Desa di Kecamatan Cigombong, 2022
Population Density by Villages in Cigombong Subdistrict, 2022



Sumber/Source : Dinas Kependudukan dan Catatan Sipil Kabupaten Bogor/ *Office of Population and Civil Registration of Bogor Regency*

Tabel 3
Table

Penduduk, Distribusi Persentase Penduduk, Kepadatan Penduduk, Rasio Jenis Kelamin Penduduk Menurut Desa di Kecamatan Cigombong, 2022
Population, Percentage Distribution of Population, Population Density, and Population Sex Ratio by Villages in Cigombong Subdistrict, 2022

Desa Village	Penduduk/Population		
	Laki-Laki/Male	Perempuan/Female	Jumlah/Total
(1)	(2)	(3)	(4)
Tugujaya	8 782	8 238	17 020
Cigombong	5 323	5 197	10 520
Watesjaya	4 342	4 105	8 447
Srogol	3 760	3 662	7 422
Ciburuy	6 657	6 317	12 974
Cisalada	4 088	3 859	7 947
Pasirjaya	4 404	4 182	8 586
Ciburayut	7 524	7 148	14 672
Ciadeg	6 556	6 246	12 802
Kecamatan Cigombong Cigombong Subdistrict	51 436	48 954	1003 90

Lanjutan Tabel/*Continued Table 3*

Desa Village	Persentase Penduduk Percentage of Total Population	Kepadatan Penduduk (per Km²) Population Density per sq km	Rasio Jenis Kelamin Penduduk Population Sex Ratio
(1)	(5)	(6)	(7)
Tugujaya	16,95	3 370,30	106,60
Cigombong	10,48	9 651,38	102,42
Watesjaya	8,41	833,04	105,77
Srogol	7,39	5 622,73	102,68
Ciburuy	12,92	8 108,75	105,38
Cisalada	7,92	4 730,36	105,93
Pasirjaya	8,55	2 460,17	105,31
Ciburayut	14,62	4 657,78	105,26
Ciadeg	12,75	1 588,34	104,96
Kecamatan Cigombong Cigombong Subdistrict	100,00	2 821,53	105,07

Sumber/*Source* : Dinas Kependudukan dan Catatan Sipil Kabupaten Bogor/ *Office of Population and Civil Registration of Bogor Regency*

04

SOSIAL DAN KESEJAHTERAAN RAKYAT SOCIAL AND WELFARE



PENJELASAN TEKNIS**TECHNICAL NOTES**

1. Jenjang Pendidikan Formal terdiri atas pendidikan dasar pendidikan menengah dan pendidikan tinggi. Jenis pendidikan yang diajarkan mencakup pendidikan umum kejuruan akademik profesi vokasi keagamaan dan khusus.
2. Pendidikan Dasar berbentuk Sekolah Dasar (SD) dan Madrasah Ibtidaiyah (MI) atau bentuk lain yang sederajat serta Sekolah Menengah Pertama. (SMP) dan Madrasah Tsanawiyah (MTs) atau bentuk lain yang sederajat.
3. Pendidikan Menengah berbentuk Sekolah Menengah Atas (SMA), Madrasah Aliyah (MA), Sekolah Menengah Kejuruan (SMK), dan Madrasah Aliyah Kejuruan (MAK) atau bentuk lain yang sederajat.
4. Pendidikan Tinggi merupakan jenjang pendidikan setelah pendidikan menengah yang mencakup program pendidikan diploma sarjana magister spesialis dan doktor yang diselenggarakan oleh perguruan tinggi Perguruan tinggi dapat berbentuk akademi politeknik sekolah tinggi institut atau universitas.
5. Rumah Sakit adalah tempat pemeriksaan dan perawatan kesehatan biasanya berada di bawah pengawasan dokter/ tenaga medis yang melayani penderita yang sakit untuk

1. *Formal Education Levels consist of basic education, secondary education and higher education. The type of education taught includes general, vocational, academic, professional, religious and special vocational educations.*
2. *Basic Education takes the form of Elementary School (SD) and Madrasah Ibtidaiyah (MI) or other equivalent forms as well as Junior High School (SMP) and Madrasah Tsanawiyah (MTs) or other equivalent forms.*
3. *Secondary Education takes the form of Senior High School (SMA), Madrasah Aliyah (MA), Vocational High School (SMK) and Vocational Madrasah Aliyah (MAK) or other equivalent forms.*
4. *Higher Education is the level of education after Secondary Education which includes diploma, undergraduate, master, specialist, and doctoral education programs organized by university. Higher education can take the form of an academy, polytechnic, high school, institute or university.*
5. *A hospital is a place for health examinations and treatment, usually under the supervision of doctors/medical personnel who serve sick patients for outpatient or inpatient treatment.*

berobat rawat jalan atau rawat inap.

6. Rumah Sakit Bersalin adalah rumah sakit khusus untuk persalinan dilengkapi pelayanan spesialis pemeriksaan kehamilan persalinan rawat inap dan rawat jalan ibu dan anak yang berada di bawah pengawasan dokter spesialis kandungan.
7. Rumah Bersalin adalah sarana pelayanan kesehatan dengan izin sebagai rumah bersalin dilengkapi pelayanan pemeriksaan kehamilan persalinan serta pemeriksaan ibu dan anak yang berada di bawah pengawasan bidan senior.
8. Poliklinik adalah sarana kesehatan yang dipakai untuk pelayanan berobat jalan biasanya berada di bawah pengawasan dokter/tenaga medis.
9. Puskesmas (Pusat Kesehatan Masyarakat) adalah unit pelaksana teknis dinas kesehatan kabupaten/kota yang mempunyai fungsi utama sebagai penyelenggara pelayanan kesehatan tingkat pertama Wilayah kerja puskesmas maksimal adalah satu kecamatan dan untuk dapat menjangkau wilayah kerjanya puskesmas mempunyai jaringan pelayanan yang meliputi unit Puskesmas Pembantu (Pustu) unit Puskesmas Keliling (Puskel) dan unit bidan desa/komunitas (Peraturan
6. *Maternity Hospital is a special hospital for childbirth equipped with specialist services for in-patient and out-patient pregnancy examinations for mothers and children under the supervision of obstetricians.*
7. *Maternity Home is a health service facility licensed as a maternity home equipped with pregnancy, childbirth as well as maternal and child examination services under the supervision of a senior midwife.*
8. *Polyclinics are health facilities used for outpatient medical services, usually under the supervision of doctors/medical personnel.*
9. *Puskesmas (Community Health Centre) is a technical implementation unit of the regency/city health service which has the main function as a first-level health service provider. The maximum working area of a puskesmas is one district and to be able to reach its working area the puskesmas has a service network which includes the Auxiliary Health Centre unit (Pustu), the Mobile Health Centre unit (Puskel), and the village/community midwife unit (Regulation of the Minister of Health*

PENJELASAN TEKNIS

Menteri Kesehatan RI No 75 Tahun 2018 Tentang Pusat Kesehatan Masyarakat).

10. Apotek adalah suatu tempat tertentu yang digunakan untuk melakukan pekerjaan kefarmasian dan penyaluran/penjualan obat atau bahan farmasi dan perbekalan kesehatan lainnya kepada masyarakat yang dikelola oleh tenaga apoteker (Peraturan Menteri Kesehatan RI No 1332 Tahun 2002 Tentang Perubahan Atas Peraturan Menteri Kesehatan RI No 922/MENKES/PER/X/1993
11. Air leding adalah sumber air yang berasal dari air yang telah melalui proses penjernihan dan penyehatan sebelum dialirkan kepada konsumen melalui instalasi berupa saluran air. Sumber air ini biasanya diusahakan oleh PAM/PDAM/BPAM Termasuk dalam hal ini air leding yang didapat secara eceran.
12. Sumur terlindung adalah air yang berasal dari dalam tanah yang digali dan lingkaran sumur tersebut dilindungi oleh tembok paling sedikit 0,8 meter di atas tanah dan 3 meter ke bawah tanah serta ada

TECHNICAL NOTES

of the Republic of Indonesia No. 75 of 2018 concerning Community Health Centres).

10. *A pharmacy is a specific place used to carry out pharmaceutical work and distribute/sell medicines or pharmaceutical ingredients and other health supplies to the public which is managed by pharmacists (Regulation of the Minister of Health of the Republic of Indonesia No. 1332 of 2002 concerning Amendments to the Regulation of the Minister of Health of the Republic of Indonesia No. 922/MENKES/PER/X/1993).*
11. *Tap water is a source of water that comes from water that has gone through a process of purification and sanitation before being distributed to consumers through installations in the form of water channels. This water source is usually managed by PAM/PDAM/BPAM, including tap water obtained at retail.*
12. *A protected well is water that comes from underground which is dug and the circumference of the well is protected by a wall of at least 0.8 meters above the ground and 3 meters underground and there is a*

lantai semen sejauh 1 meter dari lingkaran sumur.

13. Bencana Alam adalah peristiwa atau serangkaian peristiwa yang mengancam dan mengganggu kehidupan/penghidupan masyarakat yang disebabkan oleh faktor alam antara lain berupa gempa bumi tsunami gunung meletus banjir kekeringan angin topan dan tanah longsor sehingga mengakibatkan kerugian materi maupun non-materi.

cement floor as far as 1 meter from the circumference of the well.

13. *Natural Disasters are events or series of events that threaten and disrupt people's lives/livelihoods caused by natural factors, including earthquakes, tsunamis, volcanic eruptions, floods, droughts, hurricanes and landslides, resulting in material and non-material losses.*

4.1 PENDIDIKAN EDUCATION

Tabel 4.1.1 Banyaknya Desa¹ yang Memiliki Fasilitas Sekolah Menurut Tingkat Pendidikan di Kecamatan Cigombong, 2020–2022
Number of Villages¹ Having Educational Facilities by Educational Level in Cigombong Subdistrict, 2020–2022

Tingkat Pendidikan Educational Level	2020 ¹	2021 ¹	2022 ²
(1)	(2)	(3)	(4)
Sekolah Dasar (SD) Primary School	9	9	9
Madrasah Ibtidaiyah (MI) Madrasah Ibtidaiyah	3	3	3
Sekolah Menengah Pertama (SMP) Junior High School	8	8	9
Madrasah Tsanawiyah (MTs) Madrasah Tsanawiyah (MTs)	4	4	4
Sekolah Menengah Atas (SMA) Senior High School	6	6	8
Sekolah Menengah Kejuruan (SMK) Vocational High School	4	4	5
Madrasah Aliyah (MA) Madrasah Aliyah	5	5	5
Akademi/Perguruan Tinggi Academy/University	-	-	1

Catatan/Note: ¹ Desa pada tabel ini termasuk Unit Permukiman Transmigrasi (UPT) yang masih dibina oleh kementerian terkait/
Villages in this table include Transmigration Settlement Unit which is still fostered by the relevant ministries.

Sumber/Source: ¹ Kementerian Pendidikan, Kebudayaan, Riset, dan Teknologi, Sistem Data Pokok Pendidikan, data semester ganjil laporan sampai dengan 30 November 2022/Ministry of Education, Culture, Research, and Technology, Basic Education Data System, odd semester report data up to 30 November 2022

¹ Kementerian Agama, EMIS, data semester ganjil laporan sampai dengan 9 Februari 2023/Ministry of Religious Affairs, EMIS, odd semester report data up to 9 February 2023

² Kecamatan Cigombong/Cigombong Subdistrict

Tabel 4.1.2
Table

Jumlah Sekolah Menurut Tingkat Pendidikan di Kecamatan Cigombong, 2021/2022 dan 2022/2023
Number of Schools by Educational Level in Cigombong Subdistrict, 2021/2022 and 2022/2023

Tingkat Pendidikan Educational Level	Negeri/Public		Swasta/Private		Jumlah/Total	
	2021/2022	2022/2023	2021/2022	2022/2023	2021/2022	2022/2023
(1)	(2)	(3)	(4)	(5)	(6)	(7)
Taman Kanak-Kanak (TK) ¹ /Kindergarten ¹	-	-	7	7	1	1
Raudatul Athfal (RA) ² Raudatul Athfal (RA) ²	-	-	6	6	3	3
Sekolah Dasar (SD) ¹ Elementary Schools ¹	46	46	5	50	26	26
Madrasah Ibtidaiyah (MI) ² /Madrasah Ibtidaiyah (MI) ²	-	-	5	5	15	15
Sekolah Menengah Pertama (SMP) ¹ /Junior High Schools ¹	2	2	12	14	10	10
Madrasah Tsanawiyah (MTs) ² /Madrasah Tsanawiyah (MTs) ²	-	-	7	7	3	3
Sekolah Menengah Atas (SMA) ¹ /Senior High Schools ¹	1	1	8	9	2	2
Sekolah Menengah Kejuruan (SMK) ¹ Vocational High Schools ¹	-	-	8	8	3	3
Madrasah Aliyah (MA) ² Madrasah Aliyah (MA) ²	1	1	4	5	1	1

Catatan/Note: ³ Seluruh Raudatul Athfal (RA) berstatus swasta/All Raudatul Athfal (RA) are private

Sumber/Source: ¹ Kementerian Pendidikan, Kebudayaan, Riset, dan Teknologi, Sistem Data Pokok Pendidikan, data semester ganjil laporan sampai dengan 30 November 2022/Ministry of Education, Culture, Research, and Technology, Basic Education Data System, odd semester report data up to 30 November 2022

² Kementerian Agama, EMIS, data semester ganjil laporan sampai dengan 9 Februari 2023/Ministry of Religious Affairs, EMIS, odd semester report data up to 9 February 2023

Tabel
Table 4.1.3

Jumlah Guru Menurut Tingkat Pendidikan di Kecamatan Cigombong, 2021/2022 dan 2022/2023
Number of Teachers by Educational Level in Cigombong Subdistrict, 2021/2022 and 2022/2023

Tingkat Pendidikan Educational Level	Negeri/Public		Swasta/Private		Jumlah/Total	
	2021/2022	2022/2023	2021/2022	2022/2023	2021/2022	2022/2023
(1)	(2)	(3)	(4)	(5)	(6)	(7)
Taman Kanak-Kanak (TK) ¹ /Kindergarten ¹	-	-	22	22	22	22
Raudatul Athfal (RA) ² Raudatul Athfal (RA) ²	-	-	23	23	23	23
Sekolah Dasar (SD) ^{1,3} Elementary Schools ^{1,3}	382	383	50	57	432	440
Madrasah Ibtidaiyah (MI) ² /Madrasah Ibtidaiyah (MI) ²	-	-	55	51	55	51
Sekolah Menengah Pertama (SMP) ^{1,3} Junior High Schools ^{1,3}	67	69	141	147	208	216
Madrasah Tsanawiyah (MTs) ² /Madrasah Tsanawiyah (MTs) ²	-	-	112	88	112	88
Sekolah Menengah Atas (SMA) ^{1,3} /Senior High Schools ^{1,3}	52	57	89	97	141	154
Sekolah Menengah Kejuruan (SMK) ^{1,3} Vocational High Schools ^{1,3}	-	-	70	...	70	...
Madrasah Aliyah (MA) ² Madrasah Aliyah (MA) ²	55	56	99	86	154	142

Catatan/Note: ³ Jumlah guru termasuk kepala sekolah dan guru/The total of teachers including headmaster and teacher.

Sumber/Source: ¹ Kementerian Pendidikan, Kebudayaan, Riset, dan Teknologi, Sistem Data Pokok Pendidikan, data semester ganjil laporan sampai dengan 30 November 2022/Ministry of Education, Culture, Research, and Technology, Basic Education Data System, odd semester report data up to 30 November 2022

² Kementerian Agama, EMIS, data semester ganjil laporan sampai dengan 9 Februari 2023/Ministry of Religious Affairs, EMIS, odd semester report data up to 9 February 2023

Tabel 4.1.4 Jumlah Murid Menurut Tingkat Pendidikan di Kecamatan Cigombong, 2021/2022 dan 2022/2023
Table Number of Pupils by Educational Level in Cigombong Subdistrict, 2021/2022 and 2022/2023

Tingkat Pendidikan Educational Level	Negeri/Public		Swasta/Private		Jumlah/Total	
	2021/2022	2022/2023	2021/2022	2022/2023	2021/2022	2022/2023
(1)	(2)	(3)	(4)	(5)	(6)	(7)
Taman Kanak-Kanak (TK) ¹ /Kindergarten ¹	-	-	233	...	233	...
Raudatul Athfal (RA) ² Raudatul Athfal (RA) ²	-	-	287	307	287	307
Sekolah Dasar (SD) ¹ Elementary Schools ¹	10 067	9 954	880	887	10 947	10 841
Madrasah Ibtidaiyah (MI) ² /Madrasah Ibtidaiyah (MI) ²	-	-	1 165	1 224	1 165	1 224
Sekolah Menengah Pertama (SMP) ¹ /Junior High Schools ¹	2 276	2 315	3 703	3 403	5 979	5 718
Madrasah Tsanawiyah (MTs) ² /Madrasah Tsanawiyah (MTs) ²	-	-	1 681	1 577	1 681	1 577
Sekolah Menengah Atas (SMA) ¹ /Senior High Schools ¹	1 126	1 118	2 013	2 051	3 139	3 169
Sekolah Menengah Kejuruan (SMK) ¹ Vocational High Schools ¹	-	-	1 895	...	1 895	...
Madrasah Aliyah (MA) ² Madrasah Aliyah (MA) ²	719	714	1 567	1 419	2 286	2 133

Catatan/Note: ...

Sumber/Source: ¹ Kementerian Pendidikan, Kebudayaan, Riset, dan Teknologi, Sistem Data Pokok Pendidikan, data semester ganjil laporan sampai dengan 30 November 2022/Ministry of Education, Culture, Research, and Technology, Basic Education Data System, odd semester report data up to 30 November 2022

² Kementerian Agama, EMIS, data semester ganjil laporan sampai dengan 9 Februari 2023/Ministry of Religious Affairs, EMIS, odd semester report data up to 9 February 2023

4.2 KESEHATAN HEALTH

Tabel 4.2.1 Banyaknya Desa yang Memiliki Sarana Kesehatan Menurut Jenis Sarana Kesehatan di Kecamatan Cigombong, 2020–2022
Number of Villages¹ Health Facilities by Type of Health Facilities in Cigombong Subdistrict, 2020–2022

Jenis Sarana Kesehatan Type of Health Facilities	2020 ¹	2021 ¹	2022 ²
(1)	(2)	(3)	(4)
Rumah Sakit Hospital	-	-	-
Rumah Sakit Bersalin Maternity Hospital	-	-	-
Poliklinik/Balai Pengobatan Polyclinic	1	1	1
Puskesmas Rawat Inap Public Health Center with Inpatient Care	1	1	1
Puskesmas Tanpa Rawat Inap Public Health Center without Inpatient Care	7	5	5
Apotek Pharmacy	3	3	3

Catatan/Note :

Sumber/Source: ¹Badan Pusat Statistik, Pendataan Potensi Desa (Podes)/BPS-Statistics Indonesia, Village Potential Data Collecting

²Kecamatan Cigombong/Cigombong Subdistrict

4.3 PERUMAHAN DAN LINGKUNGAN HOUSING AND ENVIRONMENT

Tabel 4.3.1 Banyaknya Desa¹/Kelurahan Menurut Sumber Air Minum Sebagian Besar Keluarga di Kecamatan Cigombong, 2020–2022
Number of Villages¹/Kelurahan by Drinking Water Source of Majority Family in Cigombong Subdistrict, 2020–2022

Sumber Air Minum Source of Drinking Water	2020 ²	2021 ²	2022 ³
(1)	(2)	(3)	(4)
Air Kemasan Bermerk/ <i>Branded Bottled Water</i>	-	-	-
Air Isi Ulang/ <i>Refil Water</i>	6	4	4
Leding Dengan Meteran/ <i>Metered Piped Water</i>	-	-	-
Leding Tanpa Meteran/ <i>Non Metered Piped Water</i>	-	1	1
Sumur Bor atau Pompa/ <i>Artesian Well or Pumped Water</i>	2	4	4
Sumur/ <i>Well</i>	1	-	-
Mata Air/ <i>Spring</i>	-	-	-
Sungai/Danau/Kolam/ Waduk/Situ/ Embung/Bendungan/ <i>River/Lake/Pond/ Reservoir/Dam</i>	-	-	-
Air Hujan/ <i>Rainwater</i>	-	-	-
Lainnya/ <i>Others</i>	-	-	-

Catatan/Note :

Sumber/Source: ¹Badan Pusat Statistik, Pendataan Potensi Desa (Podes)/*BPS-Statistics Indonesia, Village Potential Data Collecting*

²Kecamatan Cigombong/Cigombong Subdistrict

Tabel 4.3.2 **Banyaknya Desa¹/Kelurahan Menurut Sumber Penerangan Jalan Utama Desa/Kelurahan di Kecamatan Cigombong, 2020–2022**
Table **Number of Villages¹/Kelurahan by Source of Villages/Kelurahan's Main Street Illumination in Cigombong Subdistrict, 2020–2022**

Sumber Penerangan Jalan Utama <i>Source of Main Street Illumination</i>	2020 ²	2021 ²	2022 ³
(1)	(2)	(3)	(4)
Listrik Pemerintah/ <i>State Electricity</i>	9	9	9
Listrik Non Pemerintah/ <i>Non-State Electricity</i>	-	-	-
Non Listrik/ <i>Non-Electric</i>	-	-	-

Catatan/Note :

Sumber/Source: ¹Badan Pusat Statistik, Pendataan Potensi Desa (Podes)/BPS-Statistics Indonesia, Village Potential Data Collecting

²Kecamatan Cigombong/Cigombong Subdistrict

Tabel 4.3.3 Banyaknya Desa¹/Kelurahan Menurut Penggunaan Fasilitas Tempat Buang Air Besar Sebagian Besar Keluarga di Kecamatan Cigombong, 2020–2022
Number of Villages¹/Kelurahan by Toilet Facility Used by Majority Family in Cigombong Subdistrict, 2020–2022

Fasilitas Tempat Buang Air Besar <i>Toilet Facility</i>	2020 ²	2021 ²	2022 ³
(1)	(2)	(3)	(4)
Jamban/Toilet			
Sendiri/Private	9	9	9
Bersama/Shared	-	-	-
Umum/Public	-	-	-
Bukan Jamban/Non-Toilet	-	-	-
Jumlah/Total	9	9	9

Catatan/Note :

Sumber/Source: ¹Badan Pusat Statistik, Pendataan Potensi Desa (Podes)/BPS-Statistics Indonesia, Village Potential Data Collecting

²Kecamatan Cigombong/Cigombong Subdistrict

Tabel 4.3.4 Banyaknya Desa/Kelurahan Menurut Jenis Bahan Bakar untuk Memasak yang Digunakan Sebagian Besar Keluarga di Kecamatan Cigombong, 2022
Table **Number of Villages/Kelurahan by Type of Cooking Fuel Used by Majority Family in Cigombong Subdistrict, 2022**

Jenis Bahan Bakar untuk Memasak Type of Cooking Fuel	2022
(1)	(2)
Listrik/Electric	-
Elpiji 5,5 kg/Blue Gas 5.5 kg-LPG	-
Elpiji 12 kg/12 kg-LPG	-
Elpiji 3 kg/3 kg-LPG	9
Gas Kota/City Gas	-
Biogas/Biogas	-
Minyak Tanah/Kerosene	-
Briket/Briquettes	-
Arang/Charcoal	-
Kayu Bakar/Firewood	-
Lainnya/Others	-
Jumlah/Total	9

Catatan/Note :

Sumber/Source: ¹Badan Pusat Statistik, Pendataan Potensi Desa (Podes)/BPS-Statistics Indonesia, Village Potential Data Collecting

²Kecamatan Cigombong/Cigombong Subdistrict

4.4 AGAMA DAN SOSIAL LAINNYA RELIGION AND OTHER SOCIAL AFFAIRS

Tabel 4.4.1 Jumlah Tempat Peribadatan Menurut Desa di Kecamatan Cigombong, 2022
Table 4.4.1 Number of Worship Places by Villages in Cigombong Subdistrict, 2022

Desa Village	Masjid Mosque	Mushola Pray Room	Gereja Protestan Protestant Church	Gereja Katholik Catholic Church	Pura Temple	Vihara
(1)	(2)	(3)	(4)	(5)	(6)	(7)
Tugujaya	24	-	-	-	-	-
Cigombong	9	-	-	-	-	-
Watesjaya	11	-	1	-	1	1
Srogol	8	-	1	-	1	1
Ciburuy	13	-	-	-	-	-
Cisalada	12	-	-	-	-	-
Pasirjaya	8	-	-	-	-	-
Ciburayut	20	-	-	-	-	-
Ciadeg	16	-	-	-	-	-
Kecamatan Cigombong/ Cigombong Subdistrict	121	-	2	-	2	2

Catatan/Note : -

Sumber/Source : Kecamatan Cigombong/Cigombong Subdistrict

Tabel 4.4.2
Table

Banyaknya Kejadian Bencana Alam Menurut Desa dan Jenis Bencana Alam di Kecamatan Cigombong, 2022
Number of Natural Disaster Events by Villages and Type of Natural Disaster in Cigombong Subdistrict, 2022

Desa Village	Gempa Bumi Earthquake	Tsunami Tsunami	Gunung Meletus Volcanic Eruption	Tanah Longsor Landslide
(1)	(2)	(3)	(4)	(5)
Tugujaya	-	-	-	-
Cigombong	-	-	-	-
Watesjaya	-	-	-	-
Srogol	-	-	-	-
Ciburuy	-	-	-	-
Cisalada	-	-	-	-
Pasirjaya	-	-	-	-
Ciburayut	-	-	-	-
Ciadeq	-	-	-	-
Kecamatan Cigombong/ Cigombong Subdistrict	-	-	-	-

Lanjutan Tabel/*Continued Table 4.4.2*

Desa <i>Village</i>	Banjir <i>Floods</i>	Banjir Bandang <i>Flash Floods</i>	Kekeringan <i>Drought</i>	Kebakaran Hutan dan Lahan <i>Forest and Land Fires</i>
(1)	(6)	(7)	(8)	(9)
Tugujaya	-	-	-	-
Cigombong	-	-	-	-
Watesjaya	-	-	-	-
Srogol	-	-	-	-
Ciburuy	-	-	-	-
Cisalada	-	-	-	-
Pasirjaya	-	-	-	-
Ciburayut	-	-	-	-
Ciadeg	-	-	-	-
Kecamatan Cigombong/ <i>Cigombong Subdistrict</i>	-	-	-	-

Lanjutan Tabel/*Continued Table* 4.4.2

Desa Village	Angin Puyuh/ Puting Beliung/ Topan Tornado/Typhoon	Gelombang Pasang Tidal Wave	Abrasi Abrasion
(1)	(10)	(11)	(12)
Tugujaya	-	-	-
Cigombong	-	-	-
Watesjaya	-	-	-
Srogol	-	-	-
Ciburuy	-	-	-
Cisalada	-	-	-
Pasirjaya	-	-	-
Ciburayut	-	-	-
Ciadeq	-	-	-
Kecamatan Cigombong/ Cigombong Subdistrict	-	-	-

Catatan/Note : -

Sumber/Source: Kecamatan Cigombong/Cigombong Subdistrict

Tabel 4.4.3
Table

Banyaknya Korban Jiwa Akibat Bencana Alam Menurut Desa dan Jenis Bencana Alam di Kecamatan Cigombong, 2022
Number of Fatalities Due to Natural Disasters by Villages and Type of Natural Disaster in Cigombong Subdistrict, 2022

Desa Village	Gempa Bumi Earthquake	Tsunami Tsunami	Gunung Meletus Volcanic Eruption	Tanah Longsor Landslide
(1)	(2)	(3)	(4)	(5)
Tugujaya	-	-	-	-
Cigombong	-	-	-	-
Watesjaya	-	-	-	-
Srogol	-	-	-	-
Ciburuy	-	-	-	-
Cisalada	-	-	-	-
Pasirjaya	-	-	-	-
Ciburayut	-	-	-	-
Ciadeq	-	-	-	-
Kecamatan Cigombong/ Cigombong Subdistrict	-	-	-	-

Lanjutan Tabel/*Continued Table* 4.4.3

Desa <i>Village</i>	Banjir <i>Floods</i>	Banjir Bandang <i>Flash Floods</i>	Kekeringan <i>Drought</i>	Kebakaran Hutan dan Lahan <i>Forest and Land Fires</i>
(1)	(6)	(7)	(8)	(9)
Tugujaya	-	-	-	-
Cigombong	-	-	-	-
Watesjaya	-	-	-	-
Srogol	-	-	-	-
Ciburuy	-	-	-	-
Cisalada	-	-	-	-
Pasirjaya	-	-	-	-
Ciburayut	-	-	-	-
Ciadeq	-	-	-	-
Kecamatan Cigombong/ <i>Cigombong Subdistrict</i>	-	-	-	-

Lanjutan Tabel/*Continued Table 4.4.3*

Desa <i>Village</i>	Angin Puyuh/ Puting Beliung/ Topan <i>Tornado/Typhoon</i>	Gelombang Pasang <i>Tidal Wave</i>	Abrasi <i>Abrasion</i>
(1)	(10)	(11)	(12)
Tugujaya	-	-	-
Cigombong	-	-	-
Watesjaya	-	-	-
Srogol	-	-	-
Ciburuy	-	-	-
Cisalada	-	-	-
Pasirjaya	-	-	-
Ciburayut	-	-	-
Ciadeg	-	-	-
Kecamatan Cigombong/ <i>Cigombong Subdistrict</i>	-	-	-

Catatan/*Note:* -

Sumber/*Source:* Kecamatan Cigombong/*Cigombong Subdistrict*

Tabel 4.4.4
Table

Keberadaan Fasilitas/Upaya Antisipasi/Mitigasi Bencana Alam Menurut Desa di Kecamatan Cigombong, 2022
Existence of Facilities/Efforts for Anticipation/Mitigation of Natural Disasters by Villages in Cigombong Subdistrict, 2022

Desa Village	Sistem Peringatan Dini Bencana Alam <i>Natural Disaster Early Warning System</i>	Sistem Peringatan Dini Khusus Tsunami <i>Tsunami Early Warning System</i>	Perlengkapan Keselamatan <i>Safety Equipment</i>
(1)	(2)	(3)	(4)
Tugujaya	Tidak Ada	Bukan Wilayah Potensi Tsunami	Ada
Cigombong	Tidak Ada	Bukan Wilayah Potensi Tsunami	Ada
Watesjaya	Tidak Ada	Bukan Wilayah Potensi Tsunami	Tidak Ada
Srogol	Tidak Ada	Bukan Wilayah Potensi Tsunami	Tidak Ada
Ciburuy	Tidak Ada	Bukan Wilayah Potensi Tsunami	Tidak Ada
Cisalada	Tidak Ada	Bukan Wilayah Potensi Tsunami	Tidak Ada
Pasirjaya	Tidak Ada	Bukan Wilayah Potensi Tsunami	Tidak Ada
Ciburayut	Tidak Ada	Bukan Wilayah Potensi Tsunami	Tidak Ada
Ciadeq	Tidak Ada	Bukan Wilayah Potensi Tsunami	Tidak Ada

Catatan/Note: -

Sumber/Source: Kecamatan Cigombong/Cigombong Subdistrict

Lanjutan Tabel/*Continued Table 4.4.4*

Desa Village	Rambu-Rambu dan Jalur Evakuasi Bencana <i>Sign and Evacuation Route</i>	Pembuatan, Perawatan, atau Normalisasi: Sungai, Kanal, Tanggul, Parit, Drainase, Waduk, Pantai, dll <i>Manufacture, Maintenance, or Normalization: Rivers, Canals, Embankment, etc</i>
(1)	(5)	(6)
Tugujaya	Tidak Ada	Tidak Ada
Cigombong	Tidak Ada	Tidak Ada
Watesjaya	Tidak Ada	Tidak Ada
Srogol	Tidak Ada	Ada
Ciburuy	Tidak Ada	Ada
Cisalada	Tidak Ada	Ada
Pasirjaya	Tidak Ada	Tidak Ada
Ciburayut	Tidak Ada	Tidak Ada
Ciadeg	Tidak Ada	Tidak Ada
Selawangi	Tidak Ada	Tidak Ada

Catatan/Note: -

Sumber/Source: Kecamatan Cigombong/*Cigombong Subdistrict*



05

**PERTANIAN
AGRICULTURE**



PENJELASAN TEKNIS

1. Lahan sawah adalah lahan pertanian yang berpetak-petak dan dibatasi oleh pematang (galengan) saluran untuk menahan/ menyalurkan air yang biasanya ditanami padi sawah tanpa memandang dari mana diperoleh atau status lahan tersebut. Lahan yang dimaksud termasuk lahan yang terdaftar di Pajak Bumi Bangunan luran Pembangunan Daerah lahan bengkok lahan serobotan lahan rawa yang ditanami padi dan lahan bekas tanaman tahunan yang telah dijadikan sawah baik yang ditanami padi palawija atau tanaman semusim lainnya.
2. Tegal/Kebun adalah lahan pertanian bukan sawah (lahan kering) yang ditanami tanaman semusim atau tahunan dan terpisah dengan halaman sekitar rumah serta penggunaannya tidak berpindah pindah
3. Ladang/Huma adalah lahan pertanian bukan sawah (lahan kering) yang biasanya ditanami tanaman semusim dan penggunaannya hanya semusim atau dua musim kemudian akan ditinggalkan bila sudah tidak subur lagi (berpindah-pindah). Kemungkinan lahan ini beberapa tahun kemudian akan dikerjakankembali jika sudah subur.

TECHNICAL NOTES

1. *Paddy fields are agricultural land that is plotted and bounded by embankments (galengan) channels to hold/channel water which is usually planted with lowland rice regardless of where it was obtained or the status of the land. The land in question includes land registered with the Land and Building Tax, Regional Development Fees, bent land, wasteland, swamp land planted with rice, and land used for annual crops that has been used as rice fields, either planted with secondary crops or other seasonal crops.*
2. *Tegal/Garden is non-rice field agricultural land (dry land) which is planted with seasonal or annual crops and is separate from the yard around the house and its use does not change.*
3. *Fields/Huma are non-rice fields agricultural land (dry land) which are usually planted with seasonal crops and only used for a season or two and then abandoned when they are no longer fertile (moving around). It is possible that this land will be worked on again a few years later if it is fertile.*

4. Lahan yang sementara tidak diusahakan adalah lahan yang biasanya diusahakan tetapi untuk sementara (lebih dari 1 (satu) tahun tetapi kurang dari atau sama dengan 2 (dua) tahun) tidak diusahakan termasuk lahan sawah yang tidak diusahakan selama lebih dari 2 (dua) tahun.
 5. Data pokok tanaman pangan yang dikumpulkan adalah luas panen dan produktivitas (hasil per hektar). Produksi tanaman pangan merupakan hasil perkalian antara luas panen dengan produktivitas. Pengumpulan data luas panen dilakukan setiap bulan dengan pendekatan area kecamatan di seluruh wilayah Kabupaten Bogor. Pengumpulan data produktivitas dilakukan melalui pengukuran langsung pada plot ubinan berukuran $2\frac{1}{2}$ m x $2\frac{1}{2}$ m. Pengumpulan data produktivitas dilakukan setiap subround (empat bulanan) pada waktu panen petani.
4. *Temporarily not cultivated land is land which is usually cultivated but temporarily (more than 1 (one) year but less than or equal to 2 (two) years) is not cultivated, including rice fields which have not been cultivated for more than 2 (two) years).*
 5. *The main data on food crops collected is harvested area and productivity (yield per hectare). Food crop production is the result of multiplying harvested area and productivity. Data collection on harvest area is carried out every month using a district area approach throughout the Bogor Regency area. Productivity data collection was carried out through direct measurements on tile plots measuring $2\frac{1}{2}$ m x $2\frac{1}{2}$ m. Productivity data collection is carried out every sub round (four months) at farmer's harvest time.*

5 PERTANIAN AGRICULTURE

Tabel 5.1 Luas Panen Tanaman Sayuran dan Buah-buahan Semusim Menurut Jenis Tanaman di Kecamatan Cigombong (ha), 2019–2022
Table 5.1 Harvested Area of Seasonal Vegetables and Fruits by Kind of Plant in Cigombong Subdistrict (ha), 2019–2022

Jenis Tanaman Kind of Plants	2019	2020	2021	2022 ^x
(1)	(2)	(3)	(4)	(5)
Sayuran/Vegetables:				
Bawang Merah/ Shallots	-	-	-	-
Cabai Besar/TW/Teropong Chili/Big Chili	10	6	-	-
Cabai Keiting Curly Chili	-	-	58	1
Cabai Rawit Chili/Cayenne Pepper	7	7	10	-
Kentang/Potato	-	-	-	-
Kubis/Cabbage	-	-	-	-
Tomat/Tomato	3	4	58	-
Bawang Putih/Garlic	-	-	-	-
Buah–buahan/Fruits:				
Melon/Melon	-	-	-	-
Semangka/Watermelon	-	-	-	-
Stroberi/Strawberry	-	-	-	-

Catatan/Note: ...

Sumber/Source: Badan Pusat Statistik, Statistik Pertanian Hortikultura SPH-SBS/BPS-Statistics Indonesia, Agricultural Statistic for Horticulture SPH-SBS

Tabel 5.2
Table

Produksi Tanaman Sayuran dan Buah-buahan Semusim Menurut Jenis Tanaman di Kecamatan Cigombong (kuintal), 2019–2022
Production of Seasonal Vegetables and Fruits by Kind of Plant in Cigombong Subdistrict (quintal), 2019–2022

Jenis Tanaman Kind of Plants	2019	2020	2021	2022 ^x
(1)	(2)	(3)	(4)	(5)
Sayuran/Vegetables:				
Bawang Merah/ Shallots	-	-	-	-
Cabai Besar/TW/Teropong Chili/Big Chili	261	146	-	-
Cabai Keiting Curly Chili	-	-	58	100
Cabai Rawit Chili/Cayenne Pepper	32	53	10	-
Kentang/Potato	-	-	-	-
Kubis/Cabbage	-	-	58	-
Tomat/Tomato	131	220	-	-
Bawang Putih/Garlic	-	-	-	-
Buah–buahan/Fruits:				
Melon/Melon	-	-	-	-
Semangka/Watermelon	-	-	-	-
Stroberi/Strawberry	0	0	-	-

Catatan/Note: ...

Sumber/Source: Badan Pusat Statistik, Statistik Pertanian Hortikultura SPH-SBS/BPS-Statistics Indonesia, Agricultural Statistic for Horticulture SPH-SBS

Tabel
Table 5.3

**Luas Panen Tanaman Biofarmaka Menurut Jenis Tanaman
di Kecamatan Cigombong (m²), 2019–2022**
**Harvested Area of Medicinal Plants by Kind of Plant in
Cigombong Subdistrict (m²), 2019–2022**

Jenis Tanaman Kind of Plants	2019	2020	2021	2022 ^x
(1)	(2)	(3)	(4)	(5)
<i>Jahe/Ginger</i>	-	40 000	-	10 000
<i>Laos/Lengkuas/Galanga</i>	-	-	-	-
<i>Kencur/East Indian Galangal</i>	-	-	-	-
<i>Kunyit/Turmeric</i>	-	-	-	-
<i>Kapulaga/Cardamom</i>	70 000	-	-	10 000

Catatan/Note: ...

Sumber/Source: Badan Pusat Statistik, Statistik Pertanian Hortikultura SPH-TBF/BPS-Statistics Indonesia, Agricultural Statistic for Horticulture SPH-TBF

Tabel 5.4 **Produksi Tanaman Biofarmaka Menurut Jenis Tanaman di Kecamatan Cigombong (kg), 2019–2022**
Table **Production of Medicinal Plants by Kind of Plant in Cigombong Subdistrict (kg), 2019–2022**

Jenis Tanaman Kind of Plants	2019	2020	2021	2022 ^x
(1)	(2)	(3)	(4)	(5)
Jahe/Ginger	-	49 600	-	2 400
Laos/Lengkuas/Galanga	-	-	-	-
Kencur/East Indian Galangal	-	-	-	-
Kunyit/Turmeric	-	-	-	-
Kapulaga/Cardamom	45 000	-	-	5 000

Catatan/Note: ...
 Sumber/Source: Badan Pusat Statistik, Statistik Pertanian Hortikultura SPH-TBF/BPS-Statistics Indonesia, Agricultural Statistic for Horticulture SPH-TBF

Tabel
Table 5.5

**Luas Panen Tanaman Hias Menurut Jenis Tanaman di
Kecamatan Cigombong (m²), 2019–2022**
**Harvested Area of Ornamental Plants by Kind of Plant in
Cigombong Subdistrict (m²), 2019–2022**

Jenis Tanaman Kind of Plants	2019	2020	2021	2022 ^x
(1)	(2)	(3)	(4)	(5)
Anggrek Pot/Pot Orchid	-	-	-	-
Anggrek Potong/Cut Orchid	-	-	-	-
Krisan/Chrysantemum	200	1 000	-	-
Mawar/Rose	-	-	-	-
Sedap Malam/Tuberose	-	1 000	-	-

Catatan/Note: ...

Sumber/Source: Badan Pusat Statistik, Statistik Pertanian Hortikultura SPH-TH/BPS-Statistics Indonesia, Agricultural Statistik for Horticulture SPH-TH

Tabel 5.6 **Produksi Tanaman Hias Menurut Jenis Tanaman di Kecamatan Cigombong (tangkai), 2019–2022**
Table **Production of Ornamental Plants by Kind of Plant n Cigombong Subdistrict (stalks), 2019–2022**

Jenis Tanaman Kind of Plants	2019	2020	2021	2022 ^x
(1)	(2)	(3)	(4)	(5)
Anggrek Pot/Pot Orchid	-	-	-	0
Anggrek Potong/Cut Orchid	-	-	-	0
Krisan/Chrysantemum	4 000	1 000	-	0
Mawar/Rose	-	-	-	0
Sedap Malam/Tuberose	-	1 000	-	0

Catatan/Note: ...

Sumber/Source: Badan Pusat Statistik, Statistik Pertanian Hortikultura SPH-TH/BPS-Statistics Indonesia, Agricultural Statistik for Horticulture SPH-TH

Tabel 5.7
Table

Produksi Buah-Buahan dan Sayuran Tahunan Menurut Jenis Tanaman di Kecamatan Cigombong (kuintal), 2019–2022
Production of Annual Fruits and Vegetables by Kind of Plant in Cigombong Subdistrict (quintal), 2019–2022

Jenis Tanaman Kind of Plants	2019	2020	2021	2022 ^x
(1)	(2)	(3)	(4)	(5)
Buah–Buahan/Fruits:				
Mangga/Mango	-	300	655	510
Durian/Durian	2 669	1 478	36 116	427
Jeruk Siam/Keprok/Orange/Tangerine	181	-	-	-
Pisang/Banana	2 149	3 600	6 699	960
Pepaya/Papaya	1 215	1 617	2 705	-
Salak/Snakefruit	474	1 450	490	1 200
Alpukat/Avocado	2 072	4 550	6 614	246
Belimbing/Starfruit	967	12	120	-
Duku/Langsar/Kokosan/	915	19	411	-
Jambu Air/Water Apple	457	-	-	300
Jambu Biji/Guava	3 980	3 000	11 950	500
Sayuran/Vegetables:				
Jengkol	1 811	640	3 686	-
Petai	1 191	76	787	-

Catatan/Note: ...

Sumber/Source: Badan Pusat Statistik, Statistik Pertanian Hortikultura SPH-BST/BPS-Statistics Indonesia, Agricultural Statistic for Horticulture SPH-BST

<https://bogorkab.bps.go.id>

06

PARIWISATA, TRANSPORTASI, DAN KOMUNIKASI
TOURISM, TRANSPORTATION, AND COMMUNICATION



PENJELASAN TEKNIS

1. Usaha penyediaan akomodasi adalah usaha yang menyediakan pelayanan penginapan yang dapat dilengkapi dengan pelayanan pariwisata lainnya. Usaha penyediaan akomodasi dapat berupa hotel vila pondok wisata bumi perkemahan persinggahan karavan dan akomodasi lainnya yang digunakan untuk tujuan pariwisata.
2. Hotel adalah penyediaan akomodasi secara harian berupa kamar-kamar di dalam satu bangunan yang dapat dilengkapi dengan jasa pelayanan makan dan minum kegiatan hiburan dan atau fasilitas lainnya. Hotel terdiri dari hotel berbintang dan hotel non- bintang.
3. Hotel bintang adalah usaha penyediaan jasa pelayanan penginapan makan minum serta jasa lainnya bagi umum dengan menggunakan sebagian atau seluruh bangunan. Usaha ini dikelola secara komersial serta memenuhi ketentuan persyaratan sebagai hotel bintang (termasuk berlian) yang ditetapkan dalam surat keputusan instansi yang membinanya. Misalnya hotel bintang lima hotel bintang empat dan seterusnya.
4. Kantor Pos adalah tempat pemberi pelayanan komunikasi tertulis dan atau surat elektronik,

TECHNICAL NOTES

1. *Accommodation provision business is a business that provides lodging services which can be complemented by other tourism services. The business of providing accommodation can be in the form of hotels, villas, tourist huts, campsites, stopovers, caravans and other accommodation used for tourism purposes.*
2. *A hotel is the provision of daily accommodation in the form of rooms in one building which can be equipped with food and drink services, entertainment activities and/or other facilities. Hotels consist of star hotels and non-star hotels.*
3. *A star hotel is a business providing accommodation, food and drink services and other services to the public using part or all of the building. This business is managed commercially and meets the requirements for a star hotel (including diamonds) as stipulated in the decision letter of the agency that manages it. For example, five-star hotels, four-star hotels, and so on.*
4. *The Post Office is a place that provides written and/or electronic mail communications services,*

layanan paket, layanan logistik, layanan transaksi keuangan, dan layanan keagenan pos untuk kepentingan umum. Rumah pos berfungsi sama seperti kantor pos dan kantor pos pembantu, bedanya rumah pos biasanya terletak di daerah terpencil.

5. Telekomunikasi adalah setiap pemancaran, pengiriman dan atau penerimaan dari setiap Informasi dalam bentuk tandatanda, isyarat, tulisan, gambar, suara dan bunyi melalui sistem kawat, optik, radio atau sistem elektromagnetik lainnya.

package services, logistics services, financial transaction services, and postal agency services for the public interest. Post houses function the same as post offices and sub-post offices, the difference is that post houses are usually located in remote areas.

5. *Telecommunications is any transmission, delivery and/or reception of any information in the form of signs, signals, writing, images, sounds and sounds via wire, optical, radio or other electromagnetic systems.*

6.1 PARIWISATA TOURISM

Tabel 6.1 Jumlah Sarana Akomodasi Menurut Desa dan Jenis Akomodasi di Kecamatan Cigombong, 2022
Table Number of Accomodation Facilities by Villages and Type of Accomodation in Cigombong Subdistrict, 2022

Desa <i>Village</i>	Hotel <i>Hotel</i>	Penginapan <i>Inn</i>
(1)	(2)	(3)
Tugujaya	-	1
Cigombong	-	-
Watesjaya	1	-
Srogol	-	1
Ciburuy	-	3
Cisalada	-	2
Pasirjaya	-	20
Ciburayut	1	2
Ciadeg	-	-
Kecamatan Cigombong Cigombong Subdistrict	2	29

Catatan/Note : -

Sumber/Source: Kecamatan Cigombong/Cigombong Subdistrict

6.2 TRANSPORTASI TRANSPORTATION

Tabel 6.2.1 Prasarana dan Sarana Transportasi Antar Desa Menurut Desa di Kecamatan Cigombong, 2022
Table *Inter- Transportation Infrastructure and Facilities by Villages in Cigombong Subdistrict, 2022*

Desa Village	Jenis Prasarana Transportasi Type of Transportation Infrastructure	Keberadaan Angkutan Umum Availability of Public Transportation
(1)	(2)	(3)
Tugujaya	Darat	Ada, tanpa trayek tetap
Cigombong	Darat	Ada, dengan trayek tetap
Watesjaya	Darat	Ada, dengan trayek tetap
Srogol	Darat	Ada, dengan trayek tetap
Ciburuy	Darat	Ada, dengan trayek tetap
Cisalada	Darat	Ada, tanpa trayek tetap
Pasirjaya	Darat	Ada, tanpa trayek tetap
Ciburayut	Darat	Ada, tanpa trayek tetap
Ciadeq	Darat	Ada, tanpa trayek tetap

Catatan/Note : -

Sumber/Source: Kecamatan Cigombong/Cigombong Subdistrict

Lanjutan Tabel/*Continued Table 6.2.1*

Desa Village	Jenis Permukaan Jalan Darat Terluas Type of The Widest Road Surface	Dapat Dilalui Kendaraan Bermotor Roda 4 atau Lebih Passable by Vehicle with 4 or more Wheels
(1)	(4)	(5)
Tugujaya	Aspal/Beton	Sepanjang tahun
Cigombong	Aspal/Beton	Sepanjang tahun
Watesjaya	Aspal/Beton	Sepanjang tahun
Srogol	Aspal/Beton	Sepanjang tahun
Ciburuy	Aspal/Beton	Sepanjang tahun
Cisalada	Aspal/Beton	Sepanjang tahun
Pasirjaya	Aspal/Beton	Sepanjang tahun
Ciburayut	Aspal/Beton	Sepanjang tahun
Ciadeg	Aspal/Beton	Sepanjang tahun

Catatan/Note : -

Sumber/Source: Kecamatan Cigombong/Cigombong Subdistrict

6.3 KOMUNIKASI COMMUNICATION

Tabel 6.3.1 Keberadaan Kantor Pos/Pos Pembantu/Rumah Pos, Pos Keliling, dan Perusahaan/Agen Jasa Ekspedisi Swasta Menurut Desa di Kecamatan Cigombong, 2022
Number of Post Office/Subsidiary of Post Office, Mobile Postal Service, Private Expedition Service Company by Villages in Cigombong Subdistrict, 2022

Desa Village	Kantor Pos/Pos Pembantu/Rumah Pos Post Office/Subsidiary of Post Office	Pos Keliling Mobile Postal Service	Perusahaan/Agen Jasa Ekspedisi Swasta Private Expedition Service Company
(1)	(2)	(3)	(4)
Tugujaya	Tidak Ada	Tidak Ada	Tidak Ada
Cigombong	Tidak Ada	Tidak Ada	Beroperasi
Watesjaya	Tidak Ada	Tidak Ada	Tidak Ada
Srogol	Tidak Ada	Tidak Ada	Tidak Ada
Ciburuy	Beroperasi	Tidak Ada	Beroperasi
Cisalada	Tidak Ada	Tidak Ada	Tidak Ada
Pasirjaya	Tidak Ada	Tidak Ada	Tidak Ada
Ciburayut	Tidak Ada	Tidak Ada	Tidak Ada
Ciadeg	Tidak Ada	Tidak Ada	Tidak Ada

Catatan/Note : -

Sumber/Source: Kecamatan Cigombong/Cigombong Subdistrict

Tabel 6.3.2 Jumlah Menara Telepon seluler dan Operator Layanan Komunikasi Telepon Seluler Menurut Desa di Kecamatan Cigombong, 2022
Number of Base Transceiver Station (BTS) and Cellular Phone Communication Service Operators by Villages in Cigombong Subdistrict, 2022

Desa Village	Jumlah Menara Telepon seluler Number of Base Transceiver Station (BTS)	Jumlah Operator Layanan Komunikasi Telepon Seluler Cellular Phone Communication Service Operators
(1)	(2)	(3)
Tugujaya	2	6
Cigombong	5	6
Watesjaya	2	6
Srogol	1	6
Ciburuy	2	6
Cisalada	3	6
Pasirjaya	3	6
Ciburayut	1	6
Ciadeg	-	6
Kecamatan Cigombong Cigombong Subdistrict	19	54

Catatan/Note :

Sumber/Source: Kecamatan Cigombong/Cigombong Subdistrict

Tabel 6.3.3 Kekuatan Sinyal Telepon Seluler dan Jenis Sinyal Internet Telepon Seluler Menurut Desa di Kecamatan Cigombong, 2022
Table *The Strenght of Cellular Phone Signal by Villages in Cigombong Subdistrict, 2022*

Desa Village	Kekuatan Sinyal Telepon Seluler <i>The Strenght of Cellular Phone Signal</i>	Jenis Sinyal Internet Telepon Seluler <i>Type of Cellular Phone Signal</i>
(1)	(2)	(3)
Tugujaya	Sinyal Kuat	4G/LTE
Cigombong	Sinyal Kuat	4G/LTE
Watesjaya	Sinyal Kuat	4G/LTE
Srogol	Sinyal Kuat	4G/LTE
Ciburuy	Sinyal Kuat	4G/LTE
Cisalada	Sinyal Kuat	4G/LTE
Pasirjaya	Sinyal Kuat	4G/LTE
Ciburayut	Sinyal Kuat	4G/LTE
Ciadeg	Sinyal Kuat	4G/LTE

Catatan/Note : -

Sumber/Source: Kecamatan Cigombong/Cigombong Subdistrict

07

PERBANKAN, KOPERASI, DAN PERDAGANGAN
BANKING, COOPERATIVE, AND TRADE



PENJELASAN TEKNIS**TECHNICAL NOTES**

1. Koperasi berasal dari bahasa Inggris *co-operation* yang artinya usaha bersama. Dengan kata lain berarti segala pekerjaan dilakukan secara bersama-sama sebenarnya dapat disebut sebagai koperasi. Namun demikian yang dimaksud dengan koperasi disini adalah suatu bentuk peraturan dan tujuan tertentu pula, perusahaan yang didirikan oleh orang-orang tertentu, untuk melakukan kegiatan-kegiatan tertentu.
 2. Menurut pasal 1 UU No. 25/1992, yang dimaksud dengan koperasi adalah: "badan usaha yang beranggotakan orang-orang atau badan hukum koperasi dengan melandaskan kegiatannya berdasarkan prinsip koperasi sekaligus sebagai gerakan ekonomi rakyat yang berdasar atas asas kekeluargaan"
 3. Jenis atau pengelompokan koperasi adalah mengelompokkan koperasi kedalam kelompok-kelompok tertentu berdasarkan kriteria dan karakteristik tertentu yaitu berdasarkan bidang usaha, jenis komoditi, profesi anggota, dan berdasarkan daerah kerja.
1. *Cooperative comes from the English word co-operation, which means joint effort. In other words, it means that all work done together can actually be called a cooperative. However, what is meant by cooperative here is a form of regulations and certain objectives, a company founded by certain people, to carry out certain activities.*
 2. *According to Article 1 of Law No. 25/1992, what is meant by cooperative is: "a business entity consisting of individuals or a cooperative legal entity that bases its activities on cooperative principles as well as being a people's economic movement based on the principle of kinship."*
 3. *Type or grouping of cooperatives is grouping cooperatives into certain groups based on certain criteria and characteristics, namely based on business field, type of commodity, member profession, and based on work area.*

7 PERBANKAN, KOPERASI, DAN PERDAGANGAN BANKING, COOPERATIVE, AND TRADE

Tabel 7.1 Banyaknya Sarana Lembaga Keuangan Bank Menurut Desa dan Jenis Bank di Kecamatan Cigombong, 2022
Table *Number of Bank by Villages and Type of Bank in Cigombong Subdistrict, 2022*

Desa Village	Bank Umum Pemerintah Government Bank	Bank Umum Swasta Private Bank	Bank Perkreditan Rakyat (BPR) Rural Bank
(1)	(2)	(3)	(4)
Tugujaya	-	-	-
Cigombong	3	-	-
Watesjaya	-	-	1
Srogol	-	-	-
Ciburuy	-	-	1
Cisalada	-	-	-
Pasirjaya	-	-	-
Ciburayut	-	-	-
Ciadeq	-	-	-
Kecamatan Cigombong Cigombong Subdistrict	3	-	2

Catatan/Note : -

Sumber/Source: Kecamatan Cigombong/Cigombong Subdistrict

Tabel 7.2
Table

Banyaknya Koperasi Aktif Menurut Menurut Desa dan Jenis Koperasi di Kecamatan Cigombong, 2022
Number of Cooperative by Villages and Type of Cooperative in Cigombong Subdistrict, 2022

Desa <i>Village</i>	Koperasi Unit Desa (KUD) <i>Village Cooperative Unit</i>	Koperasi Industri Kecil dan Kerajinan Rakyat (Kopinkra) <i>Small Industry and Citizen Handicraft Cooperative</i>
(1)	(2)	(3)
Tugujaya	-	-
Cigombong	-	-
Watesjaya	-	-
Srogol	-	-
Ciburuy	-	-
Cisalada	-	-
Pasirjaya	-	-
Ciburayut	-	-
Ciadeg	-	-
Kecamatan Cigombong <i>Cigombong Subdistrict</i>	-	-

Catatan/Note : -

Sumber/Source : Kecamatan Cigombong/*Cigombong Subdistrict*

Lanjutan Tabel/*Continued Table 7.2*

Desa <i>Village</i>	Koperasi Simpan Pinjam (Kospin) <i>Savings and Loan Cooperative</i>	Koperasi Lainnya <i>Other Cooperative</i>
(1)	(4)	(5)
Tugujaya	-	-
Cigombong	-	-
Watesjaya	-	-
Srogol	-	1
Ciburuy	1	-
Cisalada	-	-
Pasirjaya	-	-
Ciburayut	-	-
Ciadeg	-	-
Kecamatan Cigombong <i>Cigombong Subdistrict</i>	1	1

Catatan/*Note* : -Sumber/*Source*: Kecamatan Cigombong/*Cigombong Subdistrict*

Tabel 7.3
Table

Banyaknya Sarana Perdagangan Menurut Desa dan Jenis Sarana Perdagangan di Kecamatan Cigombong, 2022
Number of Trade Facilities by Villages and Type of Trade Facilities in Cigombong Subdistrict, 2022

Desa Villages	Kelompok Pertokoan Shopping Complexs	Pasar dengan Bangunan Permanen Markets in Permanent Building	Pasar dengan Bangunan Semi Permanen Market in Semi Permanent Building
(1)	(2)	(3)	(4)
Tugujaya	1	-	-
Cigombong	4	1	-
Watesjaya	-	-	-
Srogol	-	-	-
Ciburuy	2	-	-
Cisalada	-	-	-
Pasirjaya	1	-	-
Ciburayut	-	-	-
Ciadeg	-	-	-
Kecamatan Cigombong Cigombong Subdistrict	8	1	-

Catatan/Note : -

Sumber/Source: Kecamatan Cigombong/Cigombong Subdistrict

Lanjutan Tabel/Continued Table 7.3

Desa Villages	Pasar tanpa Bangunan Market without Permanent Building	Mini Market/ Swalayan/ Supermarket Mini Market/Swalayan/ Supermarket	Restoran/ Rumah Makan Restaurant/ Food Stall
(1)	(5)	(6)	(7)
Tugujaya	-	2	-
Cigombong	-	8	-
Watesjaya	-	2	4
Srogol	-	2	1
Ciburuy	-	4	-
Cisalada	-	-	-
Pasirjaya	-	2	-
Ciburayut	-	2	-
Ciadeg	-	-	-
Kecamatan Cigombong Cigombong Subdistrict	-	22	5

Catatan/Note : -

Sumber/Source: Kecamatan Cigombong/Cigombong Subdistrict

DATA

MENCERDASKAN BANGSA

Enlighten The Nation



**BADAN PUSAT STATISTIK
KABUPATEN BOGOR**
BPS-STATISTICS OF BOGOR REGENCY

Jl. Bersih Komplek Perkantoran Pemda Bogor
Kelurahan Tengah, Kecamatan Cibinong, Kabupaten Bogor 16914
Telp: (021) 8751070, Fax: (021) 87913862
Homepage: <http://bogorkab.bps.go.id>,
E-mail: bps3201@bps.go.id

