

# KECAMATAN BOGOR TENGAH DALAM ANGKA

*Bogor Tengah Subdistrict in Figures*

# 2018



**BADAN PUSAT STATISTIK**  
Kota Bogor

# KECAMATAN BOGOR TENGAH DALAM ANGKA

*Bogor Tengah Subdistrict in Figures*

# 2018



**BADAN PUSAT STATISTIK**  
Kota Bogor

# KECAMATAN BOGOR TENGAH DALAM ANGKA

## *Bogor Tengah Subdistrict in Figures*

# 2018

No. Publikasi / *Publication Number* : 32710.18.007

Katalog BPS / *BPS Catalogue* : 1102001.3271040

Ukuran Buku / *Book Size* : 16,5 X 21

Jumlah Halaman / *Total Pages* : 66 Hal + x

Naskah / *Manuscript* :

Koordinator Statistik Kecamatan Bogor Tengah  
Seksi Integrasi, Pelayanan dan Diseminasi Statistik  
BPS Kota Bogor / *BPS – Statistics of Bogor City*

Gambar Kulit / *Cover Design* :

Koordinator Statistik Kecamatan Bogor Tengah

Editor / *editor* :

Seksi Integrasi, Pelayanan dan Diseminasi Statistik – BPS Kota Bogor

Diterbitkan Oleh / *Published by* :

©Badan Pusat Statistik Kota Bogor / *BPS-Statistics of Bogor City*

Dilarang mengumumkan, mendistribusikan, mengomunikasikan, data/ atau menggandakan sebagian atau seluruh isi buku ini untuk tujuan komersial tanpa izin tertulis dari Badan Pusat Statistik Kota Bogor (UU No. 28 Tahun 2014 tentang Hak Cipta pasal 43 huruf b) / *Prohibited to announce, distribute, communicate, and/or copy part or all of this book for commercial purpose without permission from BPS-Statistics of Bogor City (Law No.28 Year 2014 about Copyright article 43 letter b)*

## SAMBUTAN

Dengan mengucapkan syukur Alhamdulillah, kami menyambut terbitnya Buku Kecamatan Bogor Tengah Dalam Angka Tahun 2018. Buku ini sangat diperlukan bagi setiap penyusun rencana pembangunan baik oleh pemerintah pusat maupun pemerintah daerah sampai ke tingkat kelurahan, karena pembangunan saat ini semuanya bertitik tolak untuk usaha mewujudkan kesejahteraan dan kemakmuran bagi seluruh masyarakat.

Publikasi ini telah diupayakan agar dapat memberikan gambaran seluruh aspek sosial dan potensi ekonomi dalam bentuk angka yang sangat penting artinya untuk perencanaan dan evaluasi pelaksanaan pembangunan di wilayah Kecamatan Bogor Tengah. Diharapkan publikasi ini dapat diterbitkan secara kontinyu sehingga perkembangan pembangunan di wilayah Kecamatan Bogor Tengah dapat dievaluasi secara terus menerus.

Kami menyadari bahwa data yang disajikan dalam publikasi ini masih banyak kelemahan, oleh karena itu kami mohon agar semua instansi yang ada di Kecamatan Bogor Tengah dapat membantu untuk perbaikan dan penyempurnaan pada penerbitan Kecamatan Bogor Tengah Dalam Angka yang lebih baik di masa yang akan datang.

Kepada Koordinator Statistik Kecamatan Bogor Tengah serta instansi yang ada di lingkungan Kecamatan Bogor Tengah yang telah membantu hingga terbitnya publikasi ini disampaikan terima kasih. Semoga publikasi ini berguna bagi semua pihak, khususnya bagi kepentingan pembangunan daerah.

Bogor, September 2018  
Kepala BPS Kota Bogor

**Ir. Bambang Ananto Cahyono, M. Si**  
NIP.19650317 198702 1 001

## KATA PENGANTAR

Dengan mengucapkan puji syukur Alhamdulillah, akhirnya kami dapat menerbitkan Buku Kecamatan Bogor Tengah Dalam Angka Tahun 2018. Publikasi ini diterbitkan atas kerjasama Koordinator Statistik Kecamatan dan Camat guna memenuhi kebutuhan data dalam menunjang perencanaan daerah khususnya, maupun untuk masyarakat luas umumnya.

Dalam publikasi ini diupayakan agar mencakup semua keterangan berupa angka yang dapat memberikan gambaran yang wajar dari seluruh ciri-ciri, kegiatan dan keadaan masyarakat di Kecamatan Bogor Tengah. Data-data yang disajikan dalam publikasi ini bersumber dari hasil-hasil penelitian Koordinator Statistik Kecamatan, hasil survei, sensus dan lain-lain (data primer), serta data-data yang dikumpulkan oleh instansi lainnya yang kemudian diolah sesuai kebutuhan (data sekunder).

Kami menyadari atas kekurangan-kekurangan yang masih terdapat dalam publikasi ini, sehubungan dengan itu kami mohon saran, guna perbaikan publikasi serupa di masa yang akan datang. Akhirnya kami ucapkan terimakasih kepada semua pihak yang telah membantu hingga terbitnya publikasi ini.

Bogor, September 2018  
Koordinator Statistik  
Kecamatan Bogor Tengah

**PONCO ASTUTIK**  
NIP. 19860430 200902 2 006

## DAFTAR ISI

	Halaman
Sambutan .....	iii
Kata Pengantar .....	iv
Daftar Isi .....	v

## DAFTAR TABEL

Tabel	Uraian	Halaman
I.	<b>KONDISI GEOGRAFIS/Geographical Conditions</b>	
1.1.	Ketinggian Wilayah Kelurahan dari Permukaan Laut/ <i>Altitude of Village</i> .....	2
1.2.	Tingkat Kemiringan Daerah Menurut Kelurahan/ <i>Slope of the Area</i> .....	3
1.3.	Kedalaman Efektif Lahan Menurut Kelurahan/ <i>Effective Depth of Area</i> .....	4
1.4.	Kepekaan Tanah Terhadap Erosi Menurut Kelurahan/ <i>Soil Sensitivity to Errosion</i> .....	5
1.5.	Tekstur Tanah Menurut Kelurahan/ <i>Soil Texture by Village</i> .....	6
1.6.	Kondisi Geologi Menurut Kelurahan/ <i>Geological Conditions by Village</i> .....	7
1.7.	Kondisi Hydro Geologi menurut Kelurahan/ <i>Hydro Geological Conditions by Village</i> .....	8

1.8.	Luas Lahan menurut Penggunaan/ <i>Land According to Use</i> .....	9
1.9.	Jumlah Curah Hujan per Kelurahan/Number of Rainfall by Village ...	10

## II. PEMERINTAHAN/Government

2.1.	Banyaknya Rukun Tetangga (RT), Rukun Warga (RW) dan Petugas Satuan Linmas / <i>Number of "RT", "RW" and Security</i> .....	12
2.2.	Daftar Nama dan Jabatan Pegawai Kecamatan Bogor Tengah/ <i>Civil Servants Name List and Position in Bogor Tengah Subdistrict</i> .	13
2.3.	Jumlah Pegawai Kecamatan dan Kelurahan Menurut Kelurahan dan Golongan/ <i>Number of Civil Servants by Village and Group Salaries</i>	14

## III. PENDUDUK/Population

3.1.	Luas Wilayah, Jumlah Penduduk dan Kepadatan Penduduk menurut Kelurahan/ <i>Total Area, Population and Population Density by Village</i>	16
3.2.	Penduduk Menurut Kelompok Umur dan Jenis Kelamin/ <i>Population by Age Group, Sex and Sex Ratio</i> .....	17
3.3.	Jumlah Penduduk Menurut Kelurahan, Jenis Kelamin dan Rasio Jenis Kelamin/ <i>Population by Village, Sex and Sex ratio</i> .....	18
3.4.	Jumlah Kelahiran dan Kematian Menurut Jenis Kelamin/ <i>Number of Birth and Death by Sex</i> .....	19
3.5.	Jumlah Penduduk Datang dan Pindah/Pergil/ <i>Number of In Migration and Out Migration</i> .....	20
3.6.	Banyaknya Keluarga Menurut Tingkat Kesejahteraan/ <i>Number of Family Welfare</i> .....	21

## IV. SOSIAL/Social


4.1.1.	Banyaknya Sekolah, Guru dan Murid Menurut Jenjang Pendidikan/ <i>Number of Schools, Teachers and Pupils by Level Education</i> .....	26
4.1.2	Banyaknya Sekolah, Guru dan Murid Menurut Jenjang Pendidikan/ <i>Number of Schools, Teachers and Pupils by Level Education</i> .....	27
4.1.3	Banyaknya Ruang Kelas dan Rombongan Belajar Menurut Jenjang Pendidikan/ <i>Number of Classrooms and Study Groups</i> .....	28
4.1.4	Banyaknya Ruang Kelas dan Rombongan Belajar Menurut Jenjang Pendidikan/ <i>Number of Classrooms and Study Groups</i> .....	29
4.1.5	Jumlah Siswa Berdasarkan Tingkat Kelas di Kecamatan Bogor Timur/ <i>Number of Students Based on Class Level</i> .....	30
4.2.1	Banyaknya Sarana Peribadatan/ <i>Number Place of Worship</i> .....	31
4.2.2	Banyaknya Ulama, Mubaligh, Khatib dan Penyuluh Agama/ <i>Number of Muslim Scholars, Preachers and Extension Religion</i> .....	32
4.2.3	Banyaknya Jemaah Haji Menurut Jenis Kelamin/ <i>Number of Pilgrims Hajj by Sex</i> .....	33
4.2.4	Banyaknya jemaah haji menurut pendidikan/ <i>Number of Pilgrims Hajj by Education</i> .....	34
4.2.5	Banyaknya Jemaah Haji Menurut Lapangan Usaha/ <i>Number of Pilgrims Hajj by Industrial Origin</i> .....	35
4.2.6	Banyaknya Jemaah Haji Menurut Bank Penyetor Ongkos Naik Haji/ <i>Number of Pilgrims Hajj Fare Deposit Bank</i> .....	36
4.2.7	Banyaknya Penyandang Permasalahan Sosial/ <i>Number of People with Social Problem In Bogor Timur Subdistrict</i> .....	37
4.3.1	Jumlah Praktek Dokter,Rumahsakit, Puskesmas dan Apotik/ <i>Number of Practices Doctors Hospital, Health Center and Pharmacies</i> .....	38

4.3.2	Jumlah dan Cakupan Imunisasi Menurut Puskesmas/ <i>Number of Immunization Coverage by Health Center</i> .....	39
4.3.3	Jumlah Sarana Pelayanan Keluarga Berencana/ <i>Number of Means Family Planning Services</i> .....	40
<b>V PERTANIAN/Agriculture</b>		
5.1	Produksi Ikan menurut Jenis Budidaya / <i>Production of Fish by Type of Culture</i> .....	42
5.2	Populasi Ternak Besar, Kecil dan Unggas/ <i>Livestock and Poultry Population</i> .....	43
5.3	Jumlah Rumah Tangga Pemelihara Ternak dan Unggas/ <i>Number of Livestock and Poultry Households</i> .....	44
5.4	Banyaknya Kelompok Tani/ <i>Number of Farmer Groups</i> .....	45
<b>VI LISTRIK DAN AIR BERSIH/Electricity and Clean Water</b>		
6.1	Banyaknya Rumah Tangga yang Menggunakan Sumber Penerangan Listrik/ <i>Number of Households Who Using Electric Lighting Resource</i> .....	48
6.2	Banyaknya Rumah Tangga Menurut Bahan Bakar Untuk Memasak/ <i>Number of Households in Fuel for Cooking</i> .....	49
6.3	Banyaknya Rumah Tangga Menurut Sumber Air Minum/ <i>Number of Households by Source of Drinking Water</i> .....	50
6.4	Banyaknya Pelanggan Air Bersih "Tirta Pakuan" Menurut Kategori/ <i>Number of Water Supply "Tirta Pakuan" by Category</i> .....	51
<b>VII HOTEL, POS DAN TELEKOMUNIKASI/Hotels, Post and Telecommunications</b>		

7.1	Jumlah Hotel, Kamar dan Tempat Tidur/ <i>Number of Hotels, Rooms and Beds</i> .....	54
7.2	Jumlah Surat dan Pos Paket yang Dikirim/ <i>Number of Mail and Postal Package</i> .....	55
7.3	Jumlah Penerimaan/Pembayaran Wesel/ <i>Total Revenue/Money Order Repayment</i> .....	56
7.4	Keberadaan Kantor pos/pos pembantu/rumah pos dan Perusahaan/ agen jasa ekspedisi swasta/ <i>Existence of post / auxiliary post office/ post house and private expedition service company/agent</i> .....	57
7.5	Jumlah Menara Base Transceiver Station (BTS)/ <i>Number of Base Transceiver Station (BTS)</i> .....	58

#### **VIII PEMUKIMAN/Settlement**

8.1	Jumlah Bangunan Menurut Jenisnya/ <i>Number of Building by Type</i> ...	60
8.2	Jumlah Rumah Tangga Menurut Status Kepemilikan Bangunan Tempat Tinggal / <i>Number of Households by Ownership of Residential Buildings</i> .....	61
8.3	Jumlah Rumah Tangga Menurut Jenis Atap Bangunan Tempat Tinggal/ <i>Number of Households by Type of Roofs of Residential Buildings</i> .....	62
8.4	Jumlah Rumah Tangga Menurut Jenis Lantai Tempat Tinggal/ <i>Number of Households by Type of Floor of Residential Buildings</i> .....	63
8.5	Jumlah Rumah Tangga Menurut Luas Lantai Tempat Tinggal / <i>Number of Households by Floor Area of Residential Buildings</i> .....	64



# 1

## Kondisi Geografis

### *Geographical conditions*

Tabel/  
Table 1.1 Ketinggian Wilayah Kelurahan dari Permukaan Laut Kecamatan Bogor Tengah  
1.1 Altitude of Village in Bogor Tengah Subdistrict  
2017

No	Kelurahan/ Village	Ketinggian dari Permukaan Laut/Altitude (m)				Jumlah/ Total (ha)
		0 - 200	201 - 250	251 - 300	> 300	
(1)	(2)	(3)	(4)	(5)	(6)	(7)
001	Paledang	0.00	54.81	123.19	0.00	178.00
002	Gudang	0.00	1.51	30.49	0.00	32.00
003	Babakan Pasar	0.00	0.00	41.00	0.00	41.00
004	Tegal Lega	0.00	55.69	67.31	0.00	123.00
005	Babakan	0.00	97.15	24.85	0.00	122.00
006	Sempur	0.00	56.94	6.06	0.00	63.00
007	Pabaton	0.00	51.23	11.77	0.00	63.00
008	Cibogor	0.00	0.00	44.00	0.00	44.00
009	Panaragan	0.00	0.00	22.60	4.40	27.00
010	Kebon Kalapa	0.00	0.00	45.70	0.00	45.70
011	Ciwaringin	0.00	0.00	74.30	0.00	74.30
Jumlah/Total		0.00	317.33	491.27	4.40	813.00

Sumber : Kantor Kecamatan Bogor Tengah

Source : Bogor Tengah Subdistrict Office



Kondisi Geografis /Geographical Conditions

Tabel/ Tingkat Kemiringan Daerah Menurut Kelurahan di Kecamatan Bogor Tengah/  
Table 1.2 Slope of the Area in Bogor Tengah Subdistrict  
2017

No	Kelurahan/ Village	Tingkat Kemiringan/Slope of the Area					Jumlah/ Total (ha)
		Datar/ Flat	Landai/ Declivous	Agak Curam/	Curam/ Steep	Sangat Curam/	
		< 2°	2,0°-14,9°	15,0°-24,9°	25,0°-39,9°	40°+	
(1)	(2)	(3)	(4)	(5)	(6)	(7)	(8)
001	Paledang	51.65	119.55	0.00	6.80	0.00	178.00
002	Gudang	0.00	8.75	0.00	18.90	4.35	32.00
003	Babakan Pasar	3.49	32.27	0.00	4.25	0.99	41.00
004	Tegal Lega	0.00	94.20	0.00	28.80	0.00	123.00
005	Babakan	1.75	104.60	0.00	15.50	0.15	122.00
006	Sempur	36.75	15.75	0.00	9.45	1.05	63.00
007	Pabaton	2.20	58.65	0.00	2.15	0.00	63.00
008	Cibogor	0.00	35.75	0.00	8.25	0.00	44.00
009	Panaragan	11.85	7.35	0.00	6.54	1.26	27.00
010	Kebon Kalapa	17.75	20.30	0.00	5.90	1.75	45.70
011	Ciwaringin	0.00	63.30	0.00	11.00	0.00	74.30
Jumlah/Total		125.44	560.47	0.00	117.54	9.55	813.00

Sumber : Kantor Kecamatan Bogor Tengah  
Source : Bogor Tengah Subdistrict Office

Kondisi Geografis /Geographical Conditions

Tabel/ Kedalaman Efektif Lahan Menurut Kelurahan di Kecamatan Bogor Tengah/  
Table 1.3 Effective Depth of Field in Bogor Tengah Subdistrict  
2017

No	Kelurahan/ Village	Kedalaman Efektif/Effective Depth				Jumlah / Total (ha)
		0 - 20 cm	21-75 cm	76-100 cm	>100 cm	
		(3)	(4)	(5)	(6)	
(1)	(2)	(3)	(4)	(5)	(6)	(7)
001	Paledang	0	0	178.00	0	178.00
002	Gudang	0	0	32.00	0	32.00
003	Babakan Pasar	0	0	41.00	0	41.00
004	Tegal Lega	0	0	123.00	0	123.00
005	Babakan	0	0	122.00	0	122.00
006	Sempur	0	0	63.00	0	63.00
007	Pabaton	0	0	63.00	0	63.00
008	Cibogor	0	0	44.00	0	44.00
009	Panaragan	0	0	27.00	0	27.00
010	Kebon Kalapa	0	0	45.70	0	45.70
011	Ciwaringin	0	0	74.30	0	74.30
Jumlah/Total		0	0	813.00	0	813.00

Sumber : Kantor Kecamatan Bogor Tengah  
Source : Bogor Tengah Subdistrict Office

Kondisi Geografis /Geographical Conditions

Tabel/ 1.4 Kepekaan Tanah Terhadap Erosi Menurut Kelurahan di Kecamatan Bogor Tengah/  
Table 1.4 Soil Sensitivity to Erosion by Village in Bogor Tengah Subdistrict  
2017

No	Kelurahan/ Village	Tingkat Kepekaan/Soil Sensitivity to Erosion			Jumlah / Total (ha)
		Sangat Peka/ Highly Sensitive	Peka / Sensitive	Agak Peka / Rather Sensitive	
(1)	(2)	(3)	(4)	(5)	(6)
001	Paledang	0.00	0.00	178.00	178.00
002	Gudang	0.00	0.00	32.00	32.00
003	Babakan Pasar	0.00	0.00	41.00	41.00
004	Tegal Lega	0.00	0.00	123.00	123.00
005	Babakan	0.00	0.00	122.00	122.00
006	Sempur	0.00	0.00	63.00	63.00
007	Pabaton	0.00	0.00	63.00	63.00
008	Cibogor	0.00	0.00	44.00	44.00
009	Panaragan	0.00	0.00	27.00	27.00
010	Kebon Kalapa	0.00	0.00	45.70	45.70
011	Ciwaringin	0.00	0.00	74.30	74.30
Jumlah/Total		0.00	0.00	813.00	813.00

Sumber : Kantor Kecamatan Bogor Tengah  
Source : Bogor Tengah Subdistrict Office

Kondisi Geografis /Geographical Conditions

Tabel/ 1.5 Tekstur Tanah Menurut Kelurahan di Kecamatan Bogor Tengah/  
Table 1.5 Soil Texture by Village in Bogor Tengah Subdistrict  
2017

No	Kelurahan/ Village	Tekstur Tanah/ Soil Texture (ha)				Jumlah/ Total (ha)
		Halus/ Smooth	Sedang/ Moderate	Agak Kasar/ Robust	Kasar/ Rough	
(1)	(2)	(3)	(4)	(5)	(6)	(7)
001	Paledang	0.00	0.00	178.00	0.00	178.00
002	Gudang	0.00	0.00	32.00	0.00	32.00
003	Babakan Pasar	0.00	0.00	41.00	0.00	41.00
004	Tegal Lega	78.10	0.00	44.90	0.00	123.00
005	Babakan	49.35	0.00	72.65	0.00	122.00
006	Sempur	42.81	0.00	20.19	0.00	63.00
007	Pabaton	19.29	0.00	43.71	0.00	63.00
008	Cibogor	3.89	0.00	40.11	0.00	44.00
009	Panaragan	0.00	0.00	27.00	0.00	27.00
010	Kebon Kalapa	0.00	0.00	45.70	0.00	45.70
011	Ciwaringin	0.00	0.00	71.30	3.00	74.30
Jumlah/Total		193.44	0.00	616.56	3.00	813.00

Sumber : Kantor Kecamatan Bogor Tengah  
Source : Bogor Tengah Subdistrict Office

Kondisi Geografis /Geographical Conditions

Tabel/ 1.6 Kondisi Geologi Menurut Kelurahan di Kecamatan Bogor Tengah  
Table 1.6 Geological Conditions by Villadge in Bogor Tengah Subdistrict  
2017

No	Kelurahan/ Village	Kondisi Geologi/Geological conditions (ha)					Jumlah/ Total (ha)
		Aliran Andesit/ Andesite flow	Kipas Aluvial/ Aluvial fan	Endapan/ Sediment	Tufa	Lanau Breksi Tufan	
(1)	(2)	(3)	(4)	(5)	(6)	(7)	(8)
001	Paledang	0.00	0.00	0.00	178.00	0.00	178.00
002	Gudang	0.00	0.00	0.00	32.00	0.00	32.00
003	Babakan Pasar	0.00	0.00	0.00	41.00	0.00	41.00
004	Tegal Lega	0.00	121.50	0.00	1.50	0.00	123.00
005	Babakan	0.00	103.46	0.00	18.54	0.00	122.00
006	Sempur	0.00	0.60	0.00	62.40	0.00	63.00
007	Pabaton	0.00	0.00	0.00	63.00	0.00	63.00
008	Cibogor	0.00	0.00	0.00	44.00	0.00	44.00
009	Panaragan	0.00	0.00	0.05	23.91	3.04	27.00
010	Kebon Kalapa	0.00	0.00	0.12	45.58	0.00	45.70
011	Ciwaringin	0.00	1.42	0.00	72.88	0.00	74.30
Jumlah/Total		0.00	226.98	0.17	582.81	3.04	813.00

Sumber : Kantor Kecamatan Bogor Tengah  
Source : Bogor Tengah Subdistrict Office

Kondisi Geografis /Geographical Conditions

Tabel/ 1.7 Kondisi Hydro Geologi Menurut Kelurahan di Kecamatan Bogor Tengah  
Table 1.7 Hydro Geological Conditions by Village in Bogor Tengah Subdistrict  
2017

No	Kelurahan/ Village	Kondisi Hydro Geologi/Hydro Geological Conditions (ha)					Jumlah/ Total (ha)
		Muda/ Pale	Muda Irigasi	T u a / Ripe	Tua Irigasi	Aliran La va/Lava Flows	
(1)	(2)	(3)	(4)	(5)	(6)	(7)	(8)
001	Paledang	0.00	0.00	0.00	178.00	0.00	178.00
002	Gudang	0.00	0.00	0.00	32.00	0.00	32.00
003	Babakan Pasar	0.00	0.00	0.00	41.00	0.00	41.00
004	Tegal Lega	0.00	121.50	0.00	1.50	0.00	123.00
005	Babakan	0.00	103.46	0.00	18.54	0.00	122.00
006	Sempur	0.00	0.60	0.00	62.40	0.00	63.00
007	Pabaton	0.00	0.00	0.00	63.00	0.00	63.00
008	Cibogor	0.00	0.00	0.00	44.00	0.00	44.00
009	Panaragan	0.00	0.00	0.05	23.91	3.04	27.00
010	Kebon Kalapa	0.00	0.00	0.12	45.58	0.00	45.70
011	Ciwaringin	0.00	1.42	0.00	72.88	0.00	74.30
Jumlah/Total		0.00	226.98	0.17	582.81	3.04	813.00

Sumber : Kantor Kecamatan Bogor Tengah  
Source : Bogor Tengah Subdistrict Office

Kondisi Geografis /Geographical Conditions

Tabel/  
Table 1.8 Luas Lahan Menurut Penggunaan di Kecamatan Bogor Tengah/  
Land According to Use by Village in Bogor Tengah Subdistrict  
2014-2017

No	Uraian/Itemization	Luas Lahan/Area (Ha)			
		2014	2015	2016	2017
(1)	(2)	(3)	(4)	(5)	(6)
1	Luas Lahan Sawah/Wetland	1.00	1.00	1.00	1.00
	a. Irigasi Teknis/Technical irrigation	0.00	0.00	0.00	0.00
	b. Irigasi Sederhana/Simple irrigation	1.00	1.00	1.00	1.00
	c. Tadah Hujan/Rainfed	0.00	0.00	0.00	0.00
	d. Irigasi Bukan PU/Irrigation not public works	0.00	0.00	0.00	0.00
	e. Irigasi Semi Teknis/semi technical irrigation	0.00	0.00	0.00	0.00
2	Luas Lahan Bukan Sawah	11.00	11.00	11.00	11.00
	a. Tegal/Kebun/Garden	3.00	3.00	3.00	3.00
	b. Ditanami Pohon/Tree Planted	3.00	3.00	3.00	3.00
	c. Kolam/Empang/Pond	5.00	5.00	5.00	5.00
	d. Tidak Diusahakan/ Not cultivated	0.00	0.00	0.00	0.00
3	Lainnya/ Others	801.00	801.00	801.00	801.00
Jumlah/Total		813.00	813.00	813.00	813.00

Sumber : Kantor Kecamatan Bogor Tengah  
Source : Bogor Tengah Subdistrict Office

Kondisi Geografis /Geographical Conditions

Tabel/  
Table 1.9 Jumlah Curah Hujan Per Kelurahan di Kecamatan Bogor Tengah/  
Number of Rainfall by Village in Bogor Tengah Subdistrict  
2017

No	Kelurahan/ Village	3500-4000	4001-4500	4501-5000	Jumlah/ Total (Ha)
		mm/th/year (Ha)	mm/th/year (Ha)	mm/th/year (Ha)	
(1)	(2)	(3)	(4)	(5)	(6)
001	Paledang	0.00	178.00	0.00	178.00
002	Gudang	0.00	32.00	0.00	32.00
003	Babakan Pasar	0.00	41.00	0.00	41.00
004	Tegal Lega	0.00	123.00	0.00	123.00
005	Babakan	0.00	122.00	0.00	122.00
006	Sempur	0.00	63.00	0.00	63.00
007	Pabaton	0.00	63.00	0.00	63.00
008	Cibogor	0.00	44.00	0.00	44.00
009	Panaragan	0.00	27.00	0.00	27.00
010	Kebon Kalapa	0.00	45.70	0.00	45.70
011	Ciwaringin	0.00	74.30	0.00	74.30
Jumlah/Total		0.00	813.00	0.00	813.00

Sumber : Kantor Kecamatan Bogor Tengah  
Source : Bogor Tengah Subdistrict Office



## 2

### Pemerintahan Government

Banyaknya Rukun Tetangga (RT), Rukun Warga (RW) dan Petugas Satuan Linmas di Kecamatan Bogor Tengah/Number of "RT", "RW" and Security in Bogor Tengah Subdistrict 2017

No	Kelurahan /Village	Luas Wilayah /Area (Km <sup>2</sup> )	Rukun Tetangga/RT	Rukun Warga / RW	Petugas Sat Linmas/ Security	
(1)	(2)	(3)	(4)	(5)	(6)	
001	Paledang	1.78	58	13	63	
002	Gudang	0.32	52	12	46	
003	Babakan Pasar	0.41	39	10	37	
004	Tegal Lega	1.23	52	9	64	
005	Babakan	1.22	35	8	82	
006	Sempur	0.63	32	7	39	
007	Pabaton	0.63	17	5	25	
008	Cibogor	0.44	28	6	41	
009	Panaragan	0.27	34	7	37	
010	Kebon Kalapa	0.46	45	10	51	
011	Ciwaringin	0.74	43	12	43	
<hr/>						
Jumlah/Total		2017	8.13	435	99	528
		2016	8.13	433	99	528
		2015	8.13	431	98	503

Sumber : Kantor Kecamatan Bogor Tengah  
Source : Bogor Tengah Subdistrict Office

Tabel/  
Table 2.2 Daftar Nama dan Jabatan Pegawai Kecamatan Bogor Tengah/  
*Civil Servants Name List/Civil Servants Position in Bogor Tengah Subdistrict*  
2017

No	Daftar Nama/ <i>Employees Name List</i>	Jabatan Pegawai Kecamatan /Employees position Subdistrict
(1)	(2)	(3)
1	Agustian Syah, S. STP	Camat Bogor Tengah
2	Abdul Wahid	Sekretaris Camat Bogor Tengah
3	Dario Amirullah, S. Pd	Kasi Pemerintahan
4	Soni Sutan Fahir	Kasi Perekonomian
5	Tarmidi	Kasi Kemasyarakatan
6	Eddy Supriyadi	Kasi Pengendalian dan Pembangunan
7	Udin Zaenudin, SE	Kasi Ketentraman dan Ketertiban Umum
8	Purwanti	Kasubag Keuangan
9	Beriana Fernanda Messakh	Kasubag umum dan Kepegawaian

Sumber : Kantor Kecamatan Bogor Tengah  
Source : *Bogor Tengah Subdistrict Office*

Tabel/  
Table 2.3 Jumlah Pegawai Kecamatan dan Kelurahan Menurut Kelurahan dan Golongan Gaji  
*Number of Civil Servants by Village and Group of Salaries*  
in Bogor Tengah Subdistrict  
2016

No	Kelurahan / <i>Village</i>	Golongan Ruang Gaji/ <i>Group of Salaries</i>				Jumlah/ <i>Total</i>
		I	II	III	IV	
(1)	(2)	(3)	(4)	(5)	(6)	(7)
001	Paledang	1	2	5	0	8
002	Gudang	0	2	6	0	8
003	Babakan Pasar	0	2	6	0	8
004	Tegal Lega	0	2	6	0	8
005	Babakan	0	2	5	1	8
006	Sempur	0	4	4	0	8
007	Pabaton	0	2	6	0	8
008	Cibogor	0	0	6	0	6
009	Panaragan	0	3	5	1	9
010	Kebon Kalapa	0	2	6	0	8
011	Ciwaringin	0	3	5	0	8
Jumlah/ <i>Total</i> 2016		1	24	60	2	87
2015		1	23	68	2	94
2014		0	28	66	0	94

Sumber : Badan Kepegawaian Pendidikan dan Pelatihan Kota Bogor  
Source : *Agency personnel education and training of Bogor City*



## 3

# Kependudukan Population

Tabel/ 3.1 Luas Wilayah, Jumlah Penduduk dan Kepadatan Penduduk Menurut Kelurahan  
Tabel di Kecamatan Bogor Tengah/Total Area, Population and Population Density  
in Bogor Tengah Subdistrict  
2015 - 2017

No	Kelurahan / Village	Luas Wila- yah/Area (Km <sup>2</sup> )	Jumlah Penduduk/Population			Kepadatan Penduduk per Km <sup>2</sup> /Population Density		
			2015	2016	2017	2015	2016	2017
(1)	(2)	(3)	(4)	(5)	(6)	(7)	(8)	(9)
001	Paledang	1.78	11741	11735	11,719	6596	6593	6584
002	Gudang	0.32	7113	7022	6,927	22228	21944	21944
003	Babakan Pasar	0.41	9685	9554	9,416	23622	23302	23302
004	Tegal Lega	1.23	20421	20713	20,990	16602	16840	16840
005	Babakan	1.22	11228	11605	11,984	9203	9512	9512
006	Sempur	0.63	8005	7951	7,888	12706	12621	12621
007	Pabaton	0.63	2611	2529	2,447	4144	4014	4014
008	Cibogor	0.44	7393	7326	7,253	16802	16650	16650
009	Panaragan	0.27	7399	7419	7,432	27404	27478	27478
010	Kebon Kalapa	0.46	11188	11153	11,109	24481	24405	24405
011	Ciwaringin	0.74	7655	7675	7,688	10303	10330	10330
Jumlah/Total		8.13	104439	104682	104853	12846	12876	12897

Sumber : BPS Kota Bogor (Hasil Sensus Penduduk 2010 dan Angka Proyeksi Penduduk)

Source : Based on 2010 Population Census and Population Projections

Kependudukan/ Population

Tabel/ 3.2 Jumlah Rumah Tangga, Jumlah Penduduk dan Rata-rata Penduduk per Rumah Tangga Menurut Kelurahan di Kecamatan Bogor Tengah /Total Household, Population and Population Density in Bogor Tengah Subdistrict 2014-2016

No	Kelurahan /Village	Jumlah Rumah Tangga/ Number of Household			Jumlah Penduduk/ Population			Rata-rata Penduduk per Rumah Tangga/ Population Density		
		2014	2015	2016	2014	2015	2016	2013	2014	2015
		(3)	(4)	(5)	(6)	(7)	(8)	(9)	(10)	(11)
001	Paledang	2794	2854	2894	11735	11741	11735	4.20	4.11	4.05
002	Gudang	1756	1796	1821	7198	7113	7022	4.10	3.96	3.86
003	Babakan Pasar	2392	2447	2481	9809	9685	9554	4.10	3.96	3.85
004	Tegal Lega	5747	5859	5941	20114	20421	20713	3.50	3.49	3.49
005	Babakan	3015	3073	3116	10854	11228	11605	3.60	3.65	3.72
006	Sempur	1964	2007	2035	8053	8005	7951	4.10	3.99	3.91
007	Pabaton	682	704	714	2693	2611	2529	3.95	3.71	3.54
008	Cibogor	1859	1892	1918	7453	7393	7326	4.01	3.91	3.82
009	Panaragan	1843	1881	1907	7372	7399	7419	4.00	3.93	3.89
010	Kebon Kalapa	2768	2822	2861	11211	11188	11153	4.05	3.96	3.90
011	Ciwaringin	1816	1852	1878	7628	7655	7675	4.20	4.13	4.09
Jumlah/Total		26636	27187	27566	104120	104439	104682	3.91	3.84	3.80

Sumber : BPS Kota Bogor (Hasil Sensus Penduduk 2010 dan Angka Proyeksi Penduduk)  
Source : Based on 2010 Population Census and Population Projections

Kependudukan/ Population

Tabel/ 3.3 Penduduk Menurut Kelompok Umur dan Jenis Kelamin di Kecamatan Bogor Tengah /Population by Age Group, Sex and Sex Ratio in Bogor Tengah Subdistrict 2016

Kelompok Umur/ Age Group	Jenis Kelamin/Sex		Jumlah/ Total	Rasio Jenis Kelamin/ Sex Ratio	
	Laki-laki / Male	Perempuan/ Female			
	(2)	(3)			
00 - 04	3 510	3 400	6910	103.24	
05 - 09	3 785	3 543	7328	106.83	
10 - 14	3 779	3 647	7426	103.62	
15 - 19	3 726	3 777	7503	98.65	
20 - 24	4 296	4 158	8454	103.32	
25 - 29	5 737	5 595	11332	102.54	
30 - 34	4 841	4 627	9468	104.63	
35 - 39	4 196	4 026	8222	104.22	
40 - 44	3 876	3 692	7568	104.98	
45 - 49	3 489	3 382	6871	103.16	
50 - 54	3 057	2 953	6010	103.52	
55 - 59	2 656	2 488	5144	106.75	
60 - 64	2 189	2 004	4193	109.23	
65 - 69	1 344	1 465	2809	91.74	
70 - 74	956	1 093	2049	87.47	
75 +	1 390	2 005	3395	69.33	
Total/Total	2016	52 827	51 855	104 682	101.87
	2015	52 728	51 711	104 439	101.97
	2014	52 588	51 532	104 120	102.05

Sumber : BPS Kota Bogor (Hasil Sensus Penduduk 2010 dan Angka Proyeksi Penduduk)  
Source : Based on 2010 Population Census and Population Projections



Kependudukan/ Population

Tabel/ 3.4 Jumlah Penduduk Menurut Kelurahan, Jenis Kelamin dan Rasio Jenis  
Tabel Kelamin di Kec. Bogor Tengah/Population by Village, Sex and Sex Ratio  
in Subdistrict of Bogor Tengah  
2017

No	Kelurahan/ Village	Jenis Kelamin/Sex		Jumlah /Total	Rasio Jenis Kelamin / Sex Ratio
		Laki-laki Male	Perempuan Female		
(1)	(2)	(3)	(4)	(5)	(6)
001	Paledang	6,470	5,249	11719	123.26
002	Gudang	3,593	3,334	6927	107.77
003	Babakan Pasar	4,835	4,581	9416	105.54
004	Tegal Lega	10,392	10,598	20990	98.06
005	Babakan	5,565	6,419	11984	86.70
006	Sempur	3,939	3,949	7888	99.75
007	Pabaton	1,167	1,280	2447	91.17
008	Cibogor	3,765	3,488	7253	107.94
009	Panaragan	3,653	3,779	7432	96.67
010	Kebon Kalapa	5,668	5,441	11109	104.17
011	Ciwaringin	3,830	3,858	7688	99.27
<hr/>					
Jumlah/Total 2017		52877	51976	104853	101.73
2016		52827	51855	104682	101.87
2015		52728	51711	104439	101.97

Sumber : BPS Kota Bogor (Hasil SP 2010 dan Angka Proyeksi Penduduk)  
Source : Based on 2010 Population Census and Population Projections

Kependudukan/ Population

Tabel/ 3.5 Jumlah Kelahiran dan Kematian Menurut Jenis Kelamin di Kecamatan  
Tabel Bogor Tengah/Number of Birth and Death in Bogor Tengah Subdistrict  
2016

No	Kelurahan /Village	Lahir/Birth			Mati/Death		
		L/M	P/F	Jumlah/ Total	L/M	P/F	Jumlah/ Total
(1)	(2)	(3)	(4)	(5)	(6)	(7)	(8)
001	Paledang	37	29	66	23	14	37
002	Gudang	41	32	73	22	18	40
003	Babakan Pasar	49	31	80	21	13	34
004	Tegal Lega	47	37	84	31	23	54
005	Babakan	46	29	75	22	16	38
006	Sempur	31	36	67	19	12	31
007	Pabaton	34	28	62	18	13	31
008	Cibogor	33	24	57	17	14	31
009	Panaragan	37	26	63	19	11	30
010	Kebon Kalapa	38	36	74	16	16	32
011	Ciwaringin	41	31	72	19	17	36
<hr/>							
Jumlah/Total 2016		434	339	773	227	167	394
2015		471	368	839	291	221	512
2014		105	126	231	49	52	101
2013		616	562	1178	399	333	732

Sumber : Dinas kependudukan dan Catatan Sipil Kota Bogor  
Source : Office of Population and Cipil Registration of Bogor Municipality  
Catatan/Notes : L = Laki-laki, P=Perempuan, M=Male, F = Female

Kependudukan/ Population

Tabel/ Jumlah Penduduk Datang dan Pindah/Pergi di Kecamatan Bogor Tengah  
Tabel 3.6 In Migration and Out Migration in Bogor Tengah Subdistrict  
2016

No	Kelurahan /Village	Datang/In Migration			Pindah/Out Migration		
		L/M	P/F	Jumlah/ Total	L/M	P/F	Jumlah/ Total
(1)	(2)	(3)	(4)	(5)	(6)	(7)	(8)
001	Paledang	14	24	38	19	14	33
002	Gudang	26	24	50	18	21	39
003	Babakan Pasar	19	22	41	17	15	32
004	Tegal Lega	27	29	56	25	27	52
005	Babakan	19	24	43	19	23	42
006	Sempur	21	23	44	16	14	30
007	Pabaton	23	27	50	15	19	34
008	Cibogor	31	34	65	21	24	45
009	Panaragan	26	25	51	22	23	45
010	Kebon Kalapa	24	19	43	21	22	43
011	Ciwaringin	17	13	30	24	27	51
Jumlah/Total 2016		247	264	511	217	229	446
2015		57	52	109	81	78	159
2014		105	126	231	49	52	101
2013		855	867	1 722	1 497	1 394	2 891

Sumber : Dinas kependudukan dan Catatan Sipil Kota Bogor

Source : Office of Population and Cipil Registration of Bogor Municipality

Catatan/Notes : L = Laki-laki, P=Perempuan, M=Male, F = Female

Kependudukan/ Population

Tabel/ Banyaknya Keluarga Menurut Tingkat Kesejahteraan di Kecamatan  
Tabel 3.7 Bogor Tengah/Number of Family by Welfare Level by in Bogor Tengah  
Subdistrict  
2016

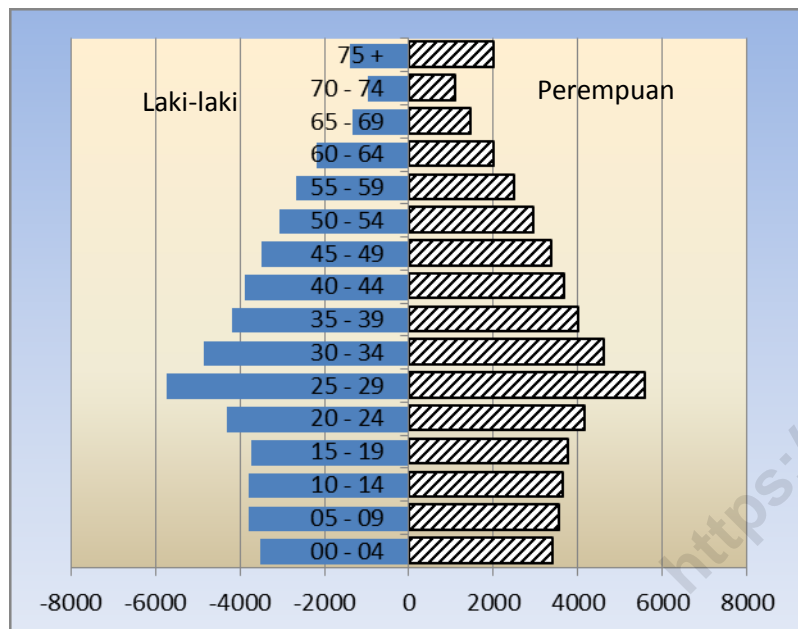
No	Tingkat Kesejahteraan/ Welfare Level	2013	2014	2015	2016
(1)	(2)	(3)	(5)	(6)	(7)
1	Pra Sejahtera				
	a. Jumlah Keluarga	1 886	1 881	1 803	1 972
	b. Jumlah Jiwa	6 544	6 489	6 192	6 311
2	Sejahtera I				
	a. Jumlah Keluarga	5 856	5 902	6 007	6 072
	b. Jumlah Jiwa	23 424	24 004	24 112	24 298
3	Sejahtera II	10 123	10 444	10 463	10 612
4	Sejahtera III	5 671	5 699	5 723	5 814
5	Sejahtera III Plus	1 562	1 659	1 662	1 677
Jumlah Keluarga /Total		25 098	25 585	25 658	26 147

Sumber : Badan Pemberdayaan Masyarakat dan KB Kota Bogor

Source : Office of Population and Cipil Registration of Bogor Municipality

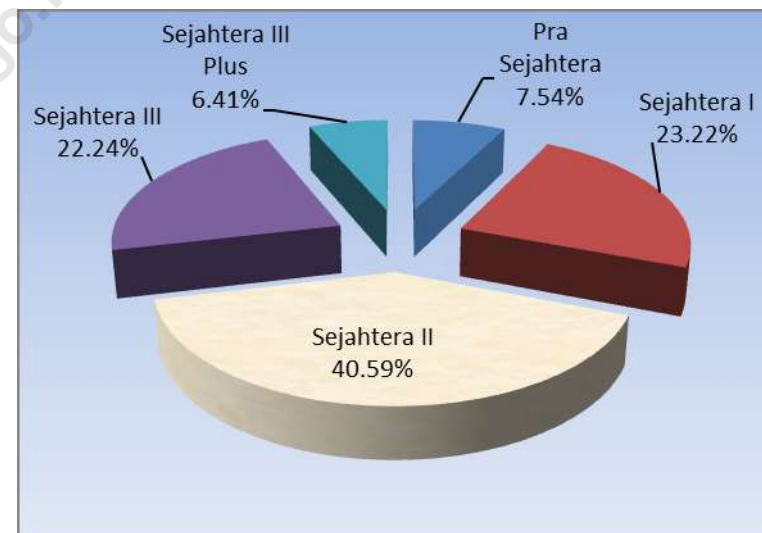
Gambar/Picture 3.1

Piramida Penduduk Kecamatan Bogor Tengah Tahun 2016



Gambar/Picture 3.2

Keluarga Kecamatan Bogor Tengah Menurut Tingkat Kesejahteraan Tahun 2016





# 4

## S o s i a l

### S o c i a l

Tabel/ 4.1.1 Banyaknya Sekolah, Guru dan Murid Menurut Jenjang Pendidikan di Kecamatan Bogor Tengah/Number of schools, teachers and pupils by level education in Bogor Tengah Subdistrict 2017

No	Jenjang Pendidikan/ Level education	Sekolah/ Schools	Guru/ Teachers	Murid/ Pupils	Rasio Murid Thd Guru /Teacher's Student Ratio
(1)	(2)	(3)	(4)	(5)	(6)
001	TK/Kindergarten	27	141	1,467	10
002	SD/Elementary School	41	764	21,215	28
003	SLTP/Junior High School	26	657	12,768	19
004	SLTA/Senior High School	10	244	4,487	18
005	SMK/Vocational School	12	299	4,336	15
Jumlah/Total 2017		116	2,105	44,273	90

Sumber : Dinas Pendidikan Kota Bogor

Source : Department Education of Bogor City

Tabel/ 4.1.2 Banyaknya Madrasah, Guru dan Murid Menurut Jenjang Pendidikan di Kecamatan Bogor Tengah/Number of madrasah, teachers and pupils by level education in Bogor Tengah Subdistrict 2017

No	Jenjang Pendidikan/ Level education	Sekolah/ Schools	Guru/ Teachers	Murid/ Pupils	Rasio Murid Thd Guru /Teacher's Student Ratio
001	SPS/Similar PAUD Unit	21	106	627	6
002	RA/Raudatul Athfal	19	60	627	10
003	MI/Madrasah Ibtidaiyah	3	36	227	6
004	MTs/Madrasah Tsanawiyah	2	57	667	12
005	MA/Madrasah Aliyah	1	24	107	4
Jumlah/Total 2017		25	177	1,628	33

Sumber : Dinas Pendidikan Kota Bogor  
Source : Department Education of Bogor City

Tabel/ 4.1.3 Banyaknya Ruang Kelas dan Rombongan Belajar Menurut Jenjang Pendidikan di Kecamatan Bogor Tengah/Number of Classrooms and Study Groups in Bogor Tengah Subdistrict 2017

No	Jenjang Pendidikan/ Level education	Banyaknya Ruang Kelas/Number of Classrooms			Jumlah/ Total	Banyaknya Rombongan Belajar /Number of Study
		Baik/ good	Rusak Ringan /mildly damaged	Rusak Berat/ Severe Damaged		
(1)	(2)	(3)	(4)	(5)	(6)	(7)
001	TK/Kindergarten	73	0	0	73	-
002	SD/Elementary School	428	22	4	454	543
003	SLTP/Yunior High School	338	3	9	350	366
004	SLTA/Senior High School	101	47	0	148	135
005	SMK/Vocational School	13	132	1	146	180
Jumlah/Total 2017		953	204	14	1,171	1,224

Sumber : Dinas Pendidikan Kota Bogor  
Source : Department Education of Bogor City

Tabel/ 4.1.4 Banyaknya Ruang Kelas dan Rombongan Belajar Menurut Jenjang Pendidikan di Kecamatan Bogor Tengah/Number of Classrooms and Study Groups in Bogor Tengah Subdistrict 2017

No	Jenjang Pendidikan/ Level education	Banyaknya Ruang Kelas/Number of Classrooms				Banyaknya Rombongan Belajar /Number of Study
		Baik/ good	Rusak Ringan /mildly damaged	Rusak Berat/ Severe Damaged	Jumlah/ Total	
(1)	(2)	(3)	(4)	(5)	(6)	(7)
001	SPS/Similar PAUD Unit	33	0	0	33	153
002	RA/Raudatul Athfal	35	0	0	35	41
003	MI/Madrasah Ibtidaiyah	14	2	0	16	30
004	MTs/Madrasah Tsanawiyah	12	3	5	20	24
005	MA/Madrasah Aliyah	0	0	6	6	6
Jumlah/Total 2017		94	5	11	110	254

Sumber : Dinas Pendidikan Kota Bogor

Source : Department Education of Bogor City

Tabel/ 4.1.5 Jumlah Siswa Berdasarkan Tingkat Kelas di Kecamatan Bogor Tengah Number of Students Based on Class Level in Bogor Tengah sub-district 2017

No	Satuan Pendidikan /Education units	Tingkat Kelas/Class Level												Jumlah/ Total	
		1	2	3	4	5	6	7	8	9	10	11	12		
(1)	(2)	(3)	(4)	(5)	(6)	(7)	(8)	(9)	(10)	(11)	(12)	(13)	(14)	(15)	
001	SD/Elementary School	3,429	3,481	3,444	3,660	3,784	3,417	-	-	-	-	-	-	-	21,215
002	MI/Madrasah Ibtidaiyah	81	84	90	86	87	84	-	-	-	-	-	-	-	512
003	SMP/Junior High School	-	-	-	-	-	-	4,197	4,142	4,429	-	-	-	-	12,768
004	MTs/Madrasah Tsanawiyah	-	-	-	-	-	-	180	229	258	-	-	-	-	667
005	SMA/Senior High School	-	-	-	-	-	-	-	-	-	-	4,557	4,600	4,945	14,102
006	SMK/Vocational School	-	-	-	-	-	-	-	-	-	-	1,419	1,579	1,338	4,336
007	MA/Madrasah Aliyah	-	-	-	-	-	-	-	-	-	-	35	37	35	107
Jumlah/Total		3,510	3,565	3,534	3,746	3,871	3,501	4,377	4,371	4,687	6,011	6,216	6,318	53,707	

Sumber : Dinas Pendidikan Kota Bogor

Source : Department Education of Bogor City

Tabel/ 4.2.1 Banyaknya Sarana Peribadatan Di Kecamatan Bogor Tengah  
Table Number Place of Worship in Bogor Tengah Subdistrict  
2014-2017

No	Kelurahan /Village	Sarana Peribadatan/Worship Facilities							
		Mesjid/ Mosque	Langgar/Mushola/ Mosque	Gereja Kristen/ Christian Church	Gereja Katolik/ Catholic church	Kapel/ Chapel	Pura /Temple	Wihara/ Temple	Kelenteng /Temple
(1)	(2)	(3)	(4)	(5)	(6)	(7)	(8)	(9)	(10)
001	Paledang	14	5	3	1	0	0	0	0
002	Gudang	7	6	4	0	0	0	0	1
003	Babakan Pasar	9	4	3	0	0	0	4	2
004	Tegal Lega	14	15	0	0	0	0	0	0
005	Babakan	8	8	1	0	0	0	0	0
006	Sempur	4	6	0	0	0	0	0	0
007	Pabaton	6	2	7	1	1	0	0	0
008	Cibogor	6	12	0	0	0	0	0	0
009	Panaragan	7	6	0	0	0	0	0	0
010	Kebon Kalapa	7	13	1	0	0	0	0	0
011	Ciwaringin	6	8	2	0	0	0	0	0
Jumlah/Total		88	85	21	2	1	0	4	3

Sumber : Kantor Kecamatan Bogor Tengah

Source : Bogor Tengah Subdistrict Office

Tabel/ 4.2.2 Banyaknya Ulama, Mubaligh, Khotib dan Penyuluh Agama di Kecamatan Bogor Tengah/ Number of Muslim scholars, preachers and extension Religion in Bogor Tengah Subdistrict  
Tabel 2013-2016

No	Uraian/Itemization	2013	2014	2015	2016
(1)	(2)	(3)	(4)	(5)	(6)
1	Alim Ulama/ Muslim scholars	90	24	24	44
2	Mubaligh / Preachers	40	26	26	46
3	Khotib	145	144	144	154
4	Penyuluh Agama/ Trainers Religion	1	2	2	2
5	Penyuluh Agama Honorer Extension of Religious Honorary	20	33	33	33

Sumber : Kementerian Agama Kota Bogor

Source : Ministry of Religious Affairs Office of Bogor City

**Tabel/** Banyaknya Jemaah Haji Menurut Jenis Kelamin di Kecamatan Bogor Tengah  
**Tabel** 4.2.3 *Number of Pilgrims Hajj by sex in Bogor Tengah Subdistrict*  
 2016

No	Kelurahan/ Village	Laki-laki / Male	Perempuan/ Female	Jumlah/ Total	
(1)	(2)	(3)	(4)	(5)	
001	Paledang	0	1	1	
002	Gudang	1	1	2	
003	Babakan Pasar	0	0	0	
004	Tegal Lega	4	8	12	
005	Babakan	3	1	4	
006	Sempur	3	2	5	
007	Pabaton	3	2	5	
008	Cibogor	9	10	19	
009	Panaragan	0	0	0	
010	Kebon Kalapa	9	11	20	
011	Ciwaringin	1	3	4	
Jumlah/ Total		2016	33	39	72
		2015	...	...	...
		2014	43	62	105

Sumber : Kementerian Agama Kantor Kota Bogor

Source : Ministry of Religious Affairs Office of Bogor City

Catatan : ...) = Data Tidak Tersedia / Note : Data Unavailable

**Tabel/** Banyaknya Jemaah Haji Menurut Pendidikan di Kecamatan Bogor Tengah  
**Tabel** 4.2.4 *Number of Pilgrims Hajj by Education in Bogor Tengah Subdistrict*  
 2016

No	Kelurahan/ Village	Td Tmt SD/Not yet complete	SD/Elem entary school	SLTP/ Yuniior High	SLTA/ Senior High	Sarmud /Baccal aureate	S1-S3/ Stratu m 1-3	Jumlah/ Total	
(1)	(2)	(3)	(4)	(5)	(6)	(7)	(8)	(9)	
001	Paledang	0	0	0	1	0	0	1	
002	Gudang	0	2	0	0	0	0	2	
003	Babakan Pasar	0	0	0	0	0	0	0	
004	Tegal Lega	0	2	1	2	2	5	12	
005	Babakan	0	0	1	3	0	0	4	
006	Sempur	0	0	0	0	0	5	5	
007	Pabaton	0	1	0	3	0	1	5	
008	Cibogor	0	1	4	6	0	8	19	
009	Panaragan	0	0	0	0	0	0	0	
010	Kebon Kalapa	0	5	2	6	0	7	20	
011	Ciwaringin	0	0	0	1	1	2	4	
Jumlah/ Total		2016	0	11	8	22	3	28	72
		2015	...	...	...	...	...	...	...
		2014	0	4	21	29	27	24	105

Sumber : Kementerian Agama Kantor Kota Bogor

Source : Ministry of Religious Affairs Office of Bogor City

Catatan : ...) = Data Tidak Tersedia / Note : Data Unavailable



Sosial/ Social

Tabel/ Banyaknya Jemaah Haji Menurut Lapangan Usaha di Kec, Bogor Tengah/  
Tabel 4.2.5 Number of Pilgrims Hajj by Industrial Origin in Bogor Tengah Subdistrict  
2013-2016

No	Lapangan Usaha/ Industrial Origin	Tahun/Year			
		2013	2014	2015	2016
(1)	(2)	(3)	(4)	(5)	(6)
1	Petani/ Farmer	0	3	...	0
	Merchant				
2	PNS/ABRI/BUMN / civil Servant, owned enterprises	14	26	...	17
3	Ibu Rumahtangga/ Housewife	14	36	...	21
4	Swasta dan Mahasiswa/ Private and students	8	25	...	20
5	Pensiunan/Pensioner	9	11	...	0
7	Lainnya / Others	1	0	...	6
Jumlah/ Total		46	101	...	64

Sumber : Kementerian Agama Kota Bogor  
Source : Ministry of Religious Affairs Office of Bogor City  
Catatan : (...) = Data Tidak Tersedia / Note : Data Unavailable

Sosial/ Social

Tabel/ Banyaknya Jemaah Haji Menurut Bank Penyetor ongkos naik haji di Kecamatan  
Tabel 4.2.6 Bogor Tengah/Number of pilgrims fare deposit bank  
2013-2016

No	Nama Bank	Tahun/Year			
		2013	2014	2015	2016
(1)	(2)	(3)	(4)	(5)	(6)
1	Bank Negara Indonesia	13	31	...	6
2	Bank Rakyat Indonesia	4	18	...	12
3	Bank Tabungan Negara	1	2	...	0
4	Bank Syariah Mandiri	15	25	...	39
5	BMI	2	11	...	7
6	Bank Jabar	0	0	...	0
7	Bank Mandiri	5	8	...	0
8	Bank Bukopin	0	0	...	0
9	Bank Mega Syariah	8	10	...	8
Jumlah/ Total		48	105	0	72

Sumber : Kementerian Agama Kota Bogor  
Source : Ministry of Religious Affairs Office of Bogor City  
Catatan : (...) = Data Tidak Tersedia / Note : Data Unavailable

Sosial/ Social

Tabel/ Banyaknya Penyandang Permasalahan Sosial di Kecamatan  
Tabel 4.2.7 Bogor Tengah/Number of disability social issues in Bogor Tengah Subdistrict  
2013-2016

No	Permasalahan Sosial/Disability social issues	Tahun/Year			
		2013	2014	2015	2016
(1)	(2)	(3)	(4)	(5)	(6)
1	Anak Terlantar / waif	221	114	100	25
2	Balita Terlantar/Baby displaced	23	43	27	38
3	Lansia Terlantar/elderly	89	81	72	36
4	Anak Jalanan/Street Children	...	...	...	48
5	Korban Penyalahgunaan Narkotika/Victims of abuses	5	9	...	27
6	Perempuan Rawan Sosial Ekonomi <i>Prone Women Socioeconomic</i>	...	...	...	289
7	Gelandangan / Homeless	3	8	13	29
8	Tuna Susila/ <i>Sluttish</i>	14	13	8	14
9	Fakir Miskin/Poor	698	721	9 273	2 328
10	Bekas warga binaan Lembaga Pemasyarakatan <i>Former inmates Penitentiary</i>	...	...	...	33
11	Lainnya / Others	0	0	0	382
Jumlah/ Total		1 053	989	9 493	3 249

Sumber : Dinas Sosial Tenaga Kerja dan Transmigrasi Kota Bogor  
Source: Department of Manpower and Transmigration Social of Bogor City  
Catatan : ...) = Data Tidak Tersedia / Note : Data Unavailable

Sosial/ Social

Tabel/ Jumlah Sarana Kesehatan di Kecamatan Bogor Tengah  
Tabel 4.3.1 /Number of Health Facilities in Bogor Tengah Subdistrict  
2017

No	Kelurahan /Village	Sarana Kesehatan/Health Facilities						
		Rumah Sakit /Hospital	Puskesmas/ Health Center	Balai Pengobatan/Klinik /Medical Center/Clinic	Praktek Dokter/Clinic	Rumah Bersalin/ Maternity Hospital	Praktik Bidan/ Midwife Practice	Apotek/ Pharmacy
(1)	(2)	(3)	(4)	(5)	(6)	(7)	(8)	(9)
001	Paledang	1	0	2	2	1	1	4
002	Gudang	0	1	0	6	0	6	4
003	Babakan Pasar	0	1	1	2	0	0	5
004	Tegal Lega	1	1	5	1	1	1	3
005	Babakan	1	1	2	6	0	1	3
006	Sempur	1	1	2	2	0	1	2
007	Pabaton	1	1	1	6	1	2	9
008	Cibogor	0	0	0	1	0	0	4
009	Panaragan	0	1	0	1	0	2	0
010	Kebon Kalapa	1	1	1	3	0	2	1
011	Ciwaringin	0	2	1	4	1	0	3
Jumlah/Total		6	10	15	34	4	16	38

Sumber : Kantor Kecamatan Bogor Tengah  
Source : Bogor Tengah Subdistrict Office

Tabel/ Jumlah dan Cakupan Imunisasi Menurut Jenis Imunisasi di Kecamatan Bogor Tengah/  
Tabel 4.3.2 Number of Immunization coverage by type of immunization in Bogor Tengah Subdistrict  
2015-2016

No	Jenis Imunisasi/ Type of Immunization	2015			2016		
		Jumlah bayi/ Number of baby	Bayi diimunisasi/ infants who were given immunization	Cakupan/ Coverage	Jumlah bayi/ Number of baby	Bayi diimunisasi/ infants who were given immunization	Cakupan/ Coverage
(1)	(2)	(3)	(4)	(5)	(6)	(7)	(8)
1	BCG	2 007	1 980	98.65	2 007	1 939	96.61
2	DPT + HB1	2 007	1 958	97.56	2 007	1 917	95.52
3	DPT3 + HB3	2 007	1 936	96.46	2 007	1 892	94.27
4	Polio 4	2 007	1 907	95.02	2 007	1 921	95.71
5	Hepatitis B 0-7	2 007	1 941	96.71	2 007	1 925	95.91
6	Campak	2 007	1 887	94.02	2 007	1 858	92.58

Sumber : Dinas Kesehatan Kota Bogor  
Source : Department of Health of Bogor City

Tabel/ Jumlah Sarana Pelayanan Keluarga Berencana di Kecamatan Bogor Tengah/  
Tabel 4.3.3 number of Means Family Planning Services in Bogor Tengah Subdistrict  
2016

No	Kelurahan/Village	KKB/Cadre of Family Planning	PKBRS	Pos KB Desa/ Post Family Planning	PKB / PLKB	
(1)	(2)	(3)	(4)	(5)	(6)	
001	Paledang	3	0	1	1	
002	Gudang	1	0	1	1	
003	Babakan Pasar	1	0	1	1	
004	Tegal Lega	3	1	1	1	
005	Babakan	1	0	1	1	
006	Sempur	3	1	1	1	
007	Pabaton	2	0	1	1	
008	Cibogor	0	0	1	1	
009	Panaragan	1	0	1	1	
010	Kebon Kalapa	1	0	1	1	
011	Ciwaringin	2	0	1	1	
Jumlah/Total		2016	18	2	11	11
		2015	18	2	11	11
		2014	18	2	11	11

Sumber : Badan Pemberdayaan Masyarakat dan KB Kota Bogor  
Source: Agency for Community Empowerment & Family Planning Bogor City



# 5 Pertanian Agriculture

Tabel/  
Table 5.1 Produksi Ikan Menurut Jenis Budidaya di Kecamatan Bogor Tengah  
*Production of Fish by Type of Culture in Bogor Tengah Subdistrict*  
2015 - 2016

No	Janis Budidaya/Type of Culture	Luas/area (ha)		Produksi/Production (Ton)	
		2015	2016	2015	2016
(1)	(2)	(3)	(4)	(5)	(6)
1	Perairan Umum/ Inland Water	...	...	...	...
2	Kolam / Fresh Water Pound	0.60	0.30	90.30	4.30
3	Sawah / Wetland	0.00	0.00	0.00	0.00
4	Karamba / Cage	0.00	0.00	0.00	0.00
5	Kolam Air Deras	0.00	0.00	0.00	0.00

Sumber : Dinas Pertanian Kota Bogor

Source : Department of Agriculture of Bogor City

Pertanian/ Agriculture

Tabel/ 5.2 Populasi Ternak Besar, Ternak Kecil dan Unggas di Kecamatan Bogor Tengah/  
Table Livestock and Poultry Population in Bogor Tengah Subdistrict  
2014 - 2016

No	Ternak/Unggas/ Livestock/Poultry	Populasi (ekor)/Population		
		2014	2015	2016
(1)	(2)	(3)	(4)	(5)
1	<b><u>TERNAK/livestock</u></b>			
	Sapi Potong/Beef Cattle	59	59	59
	Sapi Perah/Milck Cow	6	23	23
	Kerbau/Buffalo	0	0	0
	Kuda/Horse	0	0	0
2	<b><u>TERNAK/Livestock</u></b>			
	Kambing/Goat	4	7	0
	Domba/ Sheep	814	811	851
3	<b><u>UNGGAS / Fowl</u></b>			
	Ayam Kampung/ Native Chicken	12 340	10 695	7 591
	Ayam Ras Petelur/Layer	65	65	65
	Ayam Ras Potong/Broiler	88	88	88
	Itik/Duck	310	495	1 130

Sumber : Dinas Pertanian Kota Bogor  
Source : Department of Agriculture of Bogor City

Pertanian/ Agriculture

Tabel/ 5.3 Jumlah Rumah Tangga Pemelihara Ternak dan Unggas di Kecamatan  
Table Bogor Tengah/Number of Livestock and Poultry Households in Bogor  
Tengah Subdistrict  
2013 - 2016

No	Ternak/Unggas/ Livestock/Poultry	Jumlah Rumah Tangga/ Households			
		2013	2014	2015	2016
(1)	(2)	(3)	(4)	(5)	(6)
1	<b><u>TERNAK/livestock</u></b>				
	Sapi /Cow	1	1	2	1
	Kerbau/Buffalo	0	0	0	0
	Kuda/Horse	0	0	0	0
	Kambing/Goat	0	1	1	0
	Domba/ Sheep	3	2	2	4
2	<b><u>UNGGAS / Fowl</u></b>				
	Ayam Kampung/Chicken	1 149	928	913	711
	Ayam Ras Petelur/Laying Hens	0	0	1	1
	Ayam Ras Potong/Broiler	0	2	1	2
	Itik/Duck	142	24	47	69

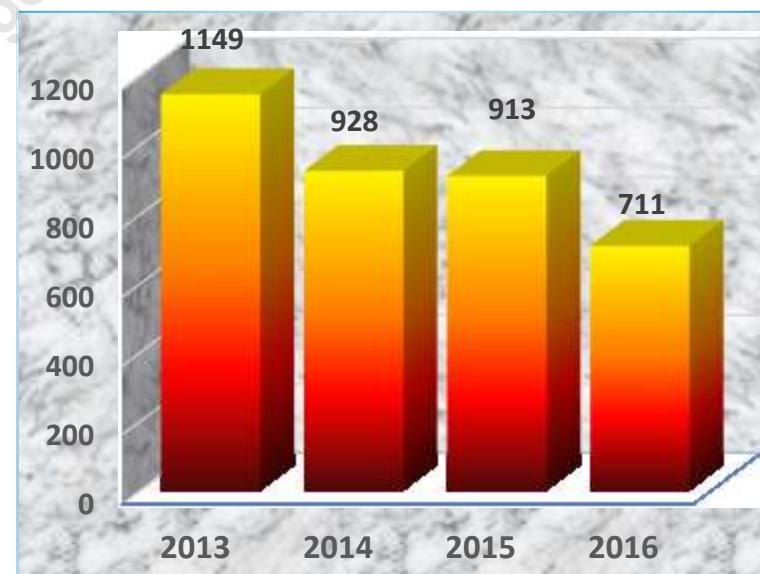
Sumber : Dinas Pertanian Kota Bogor  
Source : Department of Agriculture of Bogor City

Tabel/ 5.4 Banyaknya Kelompok Tani di Kecamatan Bogor Tengah/  
Table Number of Farmer Groups in Bogor Tengah Subdistrict  
2014-2017

No	Perincian/Itemization	2014	2015	2016	2017
(1)	(2)	(3)	(4)	(5)	(6)
1	Wanita Tani / Women Farmers				
	a. Kelompok/ Group	10	10	10	10
	b. Anggota / Member	222	222	222	222
2	Tani Dewasa / Adults Farmers				
	a. Kelompok/ Group	5	5	5	5
	b. Anggota / Member	115	115	115	115
3	Taruna Tani/ Young Farmers				
	a. Kelompok/ Group	1	1	1	1
	b. Anggota / Member	17	17	17	17

Sumber : Dinas Pertanian Kota Bogor  
Source : Department of Agriculture of Bogor City

Gambar 5.1  
Banyaknya Rumah tangga Pemelihara Ayam Kampung  
Di Kecamatan Bogor Tengah  
Tahun 2013-2016





## 6

## Listrik dan Air Bersih

### *Electricity and Clean Water*

Banyaknya Rumahtangga yang Menggunakan Sumber Penerangan Listrik di Kecamatan Bogor Tengah/Number of Households who Using Electric Lighting Resources in Bogor Tengah Subdistrict 2015-2016

No	Daya Listrik Terpasang	Banyaknya Rumahtangga		Persentase/Percentage	
		2015	2016	2015	2016
(1)	(2)	(3)	(4)	(5)	(6)
1	450 Watt	12 204	12 317	44.89	44.68
2	900 Watt	12 014	12 292	44.19	44.59
3	1300 Watt	1 852	1 888	6.81	6.85
4	2200 Wat	409	414	1.50	1.50
5	Diatas 2200 Watt	411	412	1.51	1.49
6	Tanpa Meteran	297	243	1.09	0.88
Jumlah/Total		27 187	27 566	100.00	100.00

Sumber : BPS (Hasil Susenas 2015 dan 2016)  
Source : BPS, Socio Economic Survey 2015-2016

Listrik dan Air Bersih/*Electricity and Clean Water*

Tabel/ 6.2 Penggunaan bahan bakar untuk memasak yang digunakan oleh keluarga di Kecamatan Bogor Tengah  
 Table The use of fuel for cooking is used by families in Bogor Tengah sub-district  
 2017

No	Kelurahan /Village	Penggunaan bahan bakar untuk memasak yang digunakan oleh keluarga /The use of fuel for cooking is used by families					
		gas kota /city gas	LPG 3kg /3 kg LPG	LPG>3kg /LPG> 3kg	Minyak Tanah /Kerosene	Kayu Bakar /Firewood	Lainnya (batu bara/arang, dll) /Others (coal / charcoal, etc.)
(1)	(2)	(3)	(4)	(5)	(6)	(7)	(8)
001	Paledang	1	1	1	1	0	0
002	Gudang	1	1	1	1	1	0
003	Babakan Pasar	1	1	1	0	1	0
004	Tegal Lega	1	1	1	1	0	0
005	Babakan	1	1	1	0	0	0
006	Sempur	1	1	1	0	0	0
007	Pabaton	1	1	1	0	0	0
008	Cibogor	1	1	1	0	0	0
009	Panaragan	1	1	1	1	0	0
010	Kebon Kalapa	1	1	1	1	0	0
011	Ciwaringin	1	1	1	0	0	0
Jumlah/Total		11	11	11	5	2	0

Ket. : Ada/Yes-1 Tidak/No -0

Sumber : Kantor Kecamatan Bogor Tengah  
 Source : Bogor Tengah Subdistrict Office

Listrik dan Air Bersih/ *Electricity and Clean Water*

Tabel/ 6.3 Banyaknya Rumahtangga Menurut Sumber Air Minum di Kecamatan Bogor Tengah/Number of Households by Source of Drinking Water in Bogor Tengah Subdistrict  
 2015-2016

No	Sumber Air Minum	Banyaknya Rumahtangga		Persentase/Percentage	
		2015	2016	2015	2016
(1)	(2)	(3)	(4)	(5)	(6)
1	Air Kemasan	1 896	1 942	6.97	7.04
2	Air Isi Ulang	5 666	5 772	20.84	20.94
3	Leding	15 902	16 216	58.49	58.83
4	Sumur Bor/Pompa	1 176	1 244	4.33	4.51
5	Sumur Terlindung	466	468	1.71	1.70
6	Sumur Tidak Terlindung	0	0	0.00	0.00
7	Mata Air Terlindung	2 081	1 924	7.65	6.98
8	Mata Air Tidak Terlindung	0	0	0.00	0.00
Jumlah/Total		27 187	27 566	100.00	100.00

Sumber : BPS (Hasil Susenas 2015 dan 2016)  
 Source : BPS, Socio Economic Survey 2015-2016



Listrik dan Air Bersih/*Electricity and Clean Water*

Tabel/  
Tabel 6.4 Banyaknya Pelanggan Air Bersih "Tirta Pakuan" Menurut Kategori di Kecamatan Bogor Tengah/  
6.4 Customers of Water Supply "Tirta Pakuan" by Category in Bogor Tengah Subdistrict  
2017

No	Kelurahan/Village	Rumah Tangga /Households								Sarana Sosial/Social	
		1	2	3	4	5	6	7	8	1	2
(1)	(2)	(3)	(4)	(5)	(6)	(7)	(8)	(9)	(10)	(11)	(12)
001	Paledang	238	699	644	234	111	95	6	6	18	8
002	Gudang	253	760	449	185	66	79	35	2	32	24
003	Babakan Pasar	63	540	435	171	106	84	9	9	17	11
004	Tegal Lega	27	872	1,040	363	253	664	68	10	30	15
005	Babakan	32	492	322	144	129	184	149	102	16	40
006	Sempur	30	375	472	178	108	186	4	4	13	15
007	Pabaton	6	30	99	175	110	130	25	12	11	14
008	Cibogor	66	413	453	189	83	64	10	2	17	22
009	Panaragan	71	907	660	163	42	59	13	4	23	28
010	Kebon Kalapa	30	457	506	193	54	19	3	1	13	14
011	Ciwaringin	16	313	557	244	176	138	57	7	13	18
Jumlah/Total 2017		832	5 858	5 637	2 239	1 238	1 702	379	159	203	209
2016		844	5 805	5 533	2 124	1 228	1 709	374	156	199	205
2015		851	5 805	5 442	2 066	1 215	1 703	376	154	198	203
2014		849	5 540	4 711	1 791	987	1 559	306	143	179	187

Sumber : PDAM "TIRTA PAKUAN" Kota Bogor  
Source : Water supply of "Tirta Pakuan" Bogor

Listrik dan Air Bersih/*Electricity and Clean Water*

Tabel 6.4 LANJUTAN  
Table Continued

No	Kelurahan/Village	Instansi Pem Gov	Industri/ Manufacturing		Niaga/Commerce				Jumlah /Total
			1	2	1	2	3	4	
(1)	(2)	(13)	(14)	(15)	(16)	(17)	(18)	(19)	(20)
001	Paledang	3	0	0	65	199	16	2	2 344
002	Gudang	54	0	0	38	27	12	13	2 029
003	Babakan Pasar	4	0	0	42	176	62	1	1 730
004	Tegal Lega	3	0	0	40	19	1	1	3 406
005	Babakan	16	0	0	58	67	43	11	1 805
006	Sempur	8	0	0	17	52	4	2	1 468
007	Pabaton	22	0	0	47	223	32	5	941
008	Cibogor	2	0	0	89	62	57	0	1 529
009	Panaragan	13	0	0	46	74	20	0	2 123
010	Kebon Kalapa	4	0	0	5	35	2	0	1 336
011	Ciwaringin	32	0	0	13	151	11	1	1 747
Jumlah/Total 2017		161	0	0	460	1 085	260	36	20 458
2016		159	0	0	472	1 096	260	36	20 201
2015		157	0	0	475	1 114	257	36	20 052
2014		154	0	0	460	1 116	254	35	20 032

Sumber : PDAM "TIRTA PAKUAN" Kota Bogor  
Source : Water supply of "Tirta Pakuan" Bogor



# 7

## Hotel, Pos dan Telekomunikasi Hotels, Post and Telecommunications

Tabel/  
Table 7.1 Jumlah Hotel dan penginapan, Jumlah Situs/Bangunan Bersejarah dan Jumlah Wisata Komersial Berbayar di Kecamatan Bogor Tengah 2017  
Number of hotels and installations, Number of Historic Sites/Buildings and Total Commercial Tours Paid in Bogor Tengah Sub-district 2017

No	Kelurahan /Village	Jumlah Hotel dan penginapan /Number of hotels and installations			Jumlah Situs/Bangunan Bersejarah /Number of Historic Sites/ Buildings			Jumlah Wisata Komersial Berbayar /Total Commercial Tours Paid		
		hotel /hotels	wisma /installations	Jumlah/ Total	Pemerintah /Government	Non pemerintah /Non-government	Jumlah/ Total	Pemerintah /Government	Non pemerintah /Non-government	Jumlah/ Total
(1)	(2)	(3)	(4)	(5)	(6)	(7)	(8)	(9)	(10)	(11)
001	Paledang	3	2	5	19	4	23	3	1	4
002	Gudang	0	0	0	2	0	2	0	1	1
003	Babakan Pasar	2	0	2	1	2	3	0	0	0
004	Tegal Lega	1	0	1	0	0	0	0	0	0
005	Babakan	14	3	17	4	0	4	0	0	0
006	Sempur	1	1	2	1	0	1	0	0	0
007	Pabaton	4	3	7	10	6	16	1	0	1
008	Cibogor	0	0	0	1	0	1	0	0	0
009	Panaragan	0	1	1	3	0	3	0	0	0
010	Kebon Kalapa	0	0	0	0	0	0	0	1	1
011	Ciwaringin	0	1	1	9	1	10	1	0	1
Jumlah/Total Unit/Units		25	11	36	50	13	63	5	3	8

Sumber : Kementerian Kebudayaan dan Pariwisata Kota Bogor  
Source : Ministry of Culture and Tourism Office of Bogor City

Tabel/  
Table 7.2 Jumlah Surat dan Paket Pos yang Dikirim melalui Kantor Pos Bogor Tengah  
*Number of Mail and Postal Package Sent via Post Office of Bogor Tengah*  
2013-2015

No	Perincian/Itemization	Satuan/ Unit	Tahun/Year		
			2013	2014	2015
(1)	(2)	(3)	(4)	(5)	(6)
1	Surat Biasa <i>Reguler Mail</i>	Pucuk	363 750	212 230	60 709
2	Surat Tercatat <i>Registered letter</i>	-	2 114	1 983	1 851
3	Pos Ekspres <i>Express Post</i>	-	80 161	67 106	54 051
4	Kilat Khusus <i>Post Special delivery</i>	Gram	188 401	203 585	218 768
5	Pos Paket <i>Parcel post</i>	Paket	17 357	14 863	12 368

Sumber : PT. Pos Indonesia Kota Bogor  
Source : *Indonesia Post Office of Bogor*

Tabel/  
Table 7.3 Jumlah Wesel dan Penerimaan/Pembayaran Wesel di Kantor Pos Bogor Tengah  
*Total Revenue/Money Order Repayment through the Post Office of Bogor Tengah*  
2013-2015

No	Perincian/Itemization	Satuan/ Unit	Tahun		
			2013	2014	2015
(1)	(2)	(3)	(4)	(5)	(6)
1	Penerimaan <i>Acceptance</i>				
	a. Jumlah Wesel <i>Money Order</i>	Helai	11 177	11 186	11 194
	b. Nilai / <i>Value</i>	000 000 Rp	10 369	10 710	11 051
2	Pembayaran kembali <i>Repayment</i>				
	a. Jumlah Wesel <i>Money Order</i>	Helai	3 689	4 706	5 723
	b. Nilai / <i>Value</i>	000 000 Rp	5 462	6 907	8 353

Sumber : PT. Pos Indonesia Kota Bogor  
Source : *Indonesia Post Office of Bogor*

Hotel, Pos dan Telekomunikasi /Hotels, Post and Telecommunications

Tabel/ Keberadaan Kantor pos/pos pembantu/rumah pos dan Perusahaan/agen jasa ekspedisi swasta di Kecamatan Bogor Tengah  
Table 7.4 Existence of post /auxiliary post office/post house and private expedition service company/agent in Bogor Tengah sub-district 2017

No	Kelurahan /Village	Keberadaan Kantor pos/pos pembantu/rumah pos /Existence of post /auxiliary post office / post house			Perusahaan/agen jasa ekspedisi swasta /private expedition service company/agent		
		beroperasi /operate	tidak beroperasi /not operating	tidak ada /no post office	beroperasi /operate	tidak beroperasi /not operating	tidak ada /no agent
(1)	(2)	(3)	(4)	(5)	(6)	(7)	(8)
001	Paledang	1	0	0	1	0	0
002	Gudang	0	0	1	1	0	0
003	Babakan Pasar	0	0	1	1	0	0
004	Tegal Lega	1	0	0	1	0	0
005	Babakan	1	0	0	1	0	0
006	Sempur	0	0	1	1	0	0
007	Pabaton	1	0	0	1	0	0
008	Cibogor	1	0	0	1	0	0
009	Panaragan	0	0	1	0	0	1
010	Kebon Kalapa	0	0	1	0	0	1
011	Ciwaringin	0	0	1	1	0	0
Jumlah/Total		5	0	6	9	0	2

Ket : Ada/Yes-1 Tidak/No -0

Sumber : Kantor Kecamatan Bogor Tengah  
Source : Bogor Tengah Subdistrict Office

Hotel, Pos dan Telekomunikasi /Hotels, Post and Telecommunications

Tabel/ Jumlah Menara Base Transceiver Station (BTS) di Kecamatan Bogor Tengah  
Table 7.5 Number of Base Transceiver Station (BTS) Towers in Bogor Tengah sub-district 2017

No	Kelurahan /Village	Jumlah Menara Base Transceiver Station (BTS) /Number of Base Transceiver Station (BTS) Towers
(1)	(2)	(3)
001	Paledang	2
002	Gudang	5
003	Babakan Pasar	9
004	Tegal Lega	3
005	Babakan	12
006	Sempur	5
007	Pabaton	4
008	Cibogor	0
009	Panaragan	0
010	Kebon Kalapa	0
011	Ciwaringin	3
Jumlah/Total		Unit/Units 43

Sumber : Kantor Kecamatan Bogor Tengah  
Source : Bogor Tengah Subdistrict Office



# 8

## Pemukiman Settlement

Tabel/  
Table 8.1 Jumlah Bangunan Menurut Jenisnya Menurut Kelurahan di Kecamatan Bogor Tengah/Number of Building by type in Bogor Tengah Subdistrict 2016

No	Kelurahan/ Village	Jenis Bangunan/Type of building		Jumlah/ Total	
		Permanen/ Permanent	Tidak Permanen/ Impermanent		
(1)	(2)	(3)	(4)	(5)	
001	Paledang	2 911	81	2 992	
002	Gudang	2 393	63	2 456	
003	Babakan Pasa	3 201	88	3 289	
004	Tegal Lega	1 823	54	1 877	
005	Babakan	4 678	118	4 796	
006	Sempur	2 289	71	2 360	
007	Pabaton	1 892	56	1 948	
008	Cibogor	3 036	84	3 120	
009	Panaragan	2 107	63	2 170	
010	Kebon Kalapa	2 776	77	2 853	
011	Ciwaringin	2 352	69	2 421	
Jumlah/Total		2016	29 458	824	30 282
		2015	29 247	796	30 043
		2014	29 088	813	29 901
		2013	28 896	922	29 818

Sumber : Kantor Kecamatan Bogor Tengah

Source: Bogor Tengah Subdistrict Office

Pemukiman /Settlement

Tabel/ 8.2 Jumlah Rumah tangga Menurut Status Kepemilikan Bangunan Tempat Tinggal di Kec. Bogor Tengah/Number of Households by Ownership of Residential Buildings in Bogor Tengah Subdistrict 2015-2016

No	Status Kepemilikan/ Ownership Status	Jumlah/Number		Persentase/Percentage	
		2015	2016	2015	2016
(1)	(2)	(3)	(4)	(5)	(6)
1	Milik Sendiri	18 055	18 062	66.41	65.52
2	Sewa	2 172	2 287	7.99	8.30
3	Kontrak	388	1 678	1.43	6.09
4	Lainnya	6 572	5 539	24.17	20.09
Jumlah/Total		27 187	27 566	100.00	100.00

Sumber : BPS, Survey Sosial Ekonomi Nasional, 2015-2016  
Source: BPS, Socio Economic Survey, 2015-2016

Pemukiman /Settlement

Tabel/ 8.3 Jumlah Rumah tangga Menurut Jenis Atap Bangunan Tempat Tinggal di Kec. Bogor Tengah/Number of Households by Type of Roofs of Residential Buildings in Bogor Tengah Subdistrict 2015-2016

No	Jenis Atap Rumah / Type of Roof	Jumlah/Number		Persentase/Percentage	
		2015	2016	2015	2016
(1)	(2)	(3)	(4)	(5)	(6)
1	Beton/Concrete	568	577	2.09	2.09
2	Genteng/Roof Tiles	19 379	19 833	71.28	71.95
3	Asbes/Asbestos	6 302	6 244	23.18	22.65
4	Lainnya/Others	938	912	3.45	3.31
Jumlah/Total		27 187	27 566	100.00	100.00

Sumber : BPS, Survey Sosial Ekonomi Nasional, 2015-2016  
Source: BPS, Socio Economic Survey, 2015-2016

Pemukiman /Settlement

Tabel/ 8.4 Jumlah Rumah tangga Menurut Jenis Lantai Tempat Tinggal di Kec. Bogor Tengah  
Table Number of Households by Type of Floor of Residential Buildings  
in Bogor Tengah Subdistrict  
2015-2016

No	Jenis Lantai Rumah / Type of Floor	Jumlah/Number		Persentase/Percentage	
		2015	2016	2015	2016
(1)	(2)	(3)	(4)	(5)	(6)
1	Marmer/Keramik Marble/Ceramic	18 741	18 992	68.93	68.90
2	Tegel/Teraso Terrazzo	4 602	4 711	16.93	17.09
3	Semen/Cement	3 097	3 160	11.39	11.46
4	Lainnya/Others	747	703	2.75	2.55
Jumlah/Total		27 187	27 566	100.00	100.00

Sumber : BPS, Survey Sosial Ekonomi Nasional, 2015-2016  
Source: BPS, Socio Economic Survey, 2015-2016

Pemukiman /Settlement

Tabel/ 8.5 Jumlah Rumah tangga Menurut Luas Lantai Tempat Tinggal di Kec. Bogor Tengah  
Table Number of Households by Floor Area of Residential Buildings  
in Bogor Tengah Subdistrict  
2015-2016

No	Luas Lantai Tempat tinggal/ Floor Area of Residence (m <sup>2</sup> )	Jumlah/Number		Persentase/Percentage	
		2015	2016	2015	2016
(1)	(2)	(3)	(4)	(5)	(6)
1	< 20	1 589	1 588	5.84	5.76
2	20 - 49	8 593	8 768	31.61	31.81
3	50 - 99	11 292	11 421	41.53	41.43
4	100 - 149	3 151	3 222	11.59	11.69
5	150 +	2 562	2 567	9.42	9.31
Jumlah/Total		27 187	27 566	100.00	100.00

Sumber : BPS, Survey Sosial Ekonomi Nasional, 2015-2016  
Source: BPS, Socio Economic Survey, 2015-2016

# DATA

## MENCERDASKAN BANGSA



***BADAN PUSAT STATISTIK***  
**Kota Bogor**

Jalan Layungsari III No 13 Telp. (0251) 8324579 Fax (0251)8327641 BOGOR

e-mail : [bps3271@bps.go.id](mailto:bps3271@bps.go.id) homepage: <http://bogorkota.bps.go.id>