

Katalog BPS : 1103001.7326100

# Statistik Daerah Kecamatan Tikala 2016



**BADAN PUSAT STATISTIK  
KABUPATEN TORAJA UTARA**

# Statistik Daerah Kecamatan Tikala 2016

<https://torutkab.bps.go.id>

## **STATISTIK DAERAH KECAMATAN TIKALA 2016**

Katalog BPS : 1103001.7326100  
No Publikasi : 7336100.1602  
Ukuran Buku : 17,6 cm x 25 cm  
Jumlah Halaman : V + 14 halaman

Naskah:

Koordinator Statistik Kec. Tikala

Gambar Kulit:

Koordinator Statistik Kec. Tikala

Diterbitkan Oleh:

Badan Pusat Statistik Kabupaten Toraja Utara

Dicetak Oleh:

Boleh dikutip dengan menyebut sumbernya



## Kata Sambutan

Publikasi **Statistik Daerah Kecamatan Tikala 2016** diterbitkan oleh Badan Pusat Statistik Kabupaten Toraja Utara yang berisikan berbagai data dan informasi capaian pembangunan di Kabupaten Toraja Utara pada Tahun 2015. Data-data tersebut dianalisis secara sederhana untuk membantu pengguna data memahami perkembangan pembangunan serta potensi yang ada di wilayah **Kecamatan Tikala**.

Publikasi ini lebih menekankan pada analisis data. Materi yang disajikan adalah berbagai informasi/indikator terpilih, terkait dengan pembangunan berbagai sektor di **Kecamatan Tikala** dan diharapkan dapat menjadi bahan rujukan/kajian dalam perencanaan dan evaluasi kegiatan pembangunan.

Kritik dan saran yang bersifat konstruktif dari berbagai pihak kami harapkan untuk penyempurnaan penerbitan mendatang. Semoga publikasi ini mampu memenuhi tuntutan kebutuhan data statistik, baik oleh instansi/dinas pemerintah, swasta, kalangan akademisi maupun masyarakat luas.

Rantepao, September 2016  
KepalaBadanPusatStatistik  
KabupatenToraja Utara

**RUBEN, SE**



## DAFTAR ISI

	<b>HALAMAN</b>
1. GEOGRAFI DAN IKLIM	1
2. PEMERINTAHAN	2
3. PENDUDUK	3
4. KETENAGAKERJAAN	4
5. PENDIDIKAN	5
6. KESEHATAN	6
7. PERTANIAN	7



*Luas Kecamatan Tikala tercatat 23,44 km persegi.  
Dibandingkan dengan wilayah Kabupaten Toraja Utara, luas wilayah  
Kecamatan Tikala hanya sebesar 2,04%.*

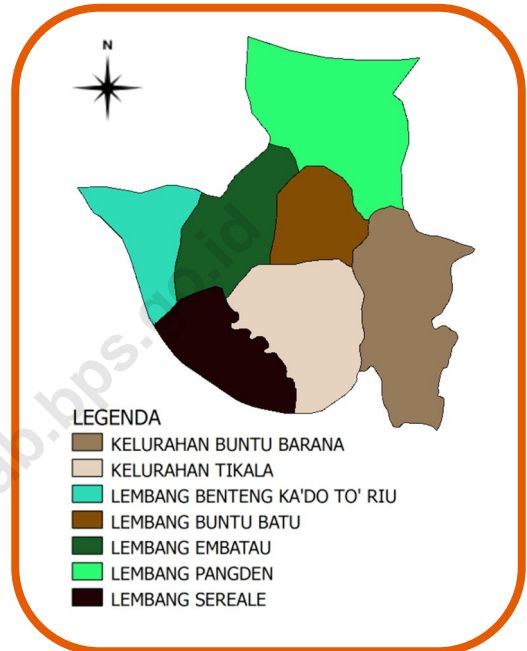
Kecamatan Tikala, terletak antara 02° 57' 3" Lintang Selatan dan 119° 53' 14" Bujur Timur, yang berbatasan dengan Kec. Sesean Suloara di Sebelah Utara, Kec. Rantepao di Sebelah Selatan, Kec. Tallunglipu di Sebelah Timur dan Kec. Kapalapitu di Sebelah Barat.

Ibukota Kecamatan Tikala berada di Kelurahan Buntu Barana. Jarak Lembang Panden ke Rantepao, yang merupakan ibukota Kabupaten Toraja Utara, mencapai 16,5 km yang melalui Ibu Kota Kecamatan Tikala.

Luas wilayah Kecamatan Tikala tercatat 23,44 km<sup>2</sup>. Kelurahan Buntu Barana dan Lembang Buntu Batu merupakan dua kelurahan/lembang terluas dari 7 kelurahan/lembang yang ada di kecamatan ini dengan luas masing-masing 5,55 km<sup>2</sup> dan 3,68 km<sup>2</sup> atau luas kedua Kel dan Lembang tersebut merupakan 39,4 persen dari seluruh wilayah Tikala.

. Rata – rata curah hujan Kecamatan Tikala 320 mm. Curah hujan tertinggi tercatat 482 mm yang terjadi di bulan Oktober, sedangkan curah hujan terendah tercatat 147 mm yang terjadi di bulan Juli. Suhu udara minimum rata-rata 15,2<sup>o</sup>C sementara suhu udara maksimum 30,16<sup>o</sup>C.

**Peta Wilayah Kecamatan Tikala**



**Statistik Geografi dan Iklim  
Kecamatan Tikala, 2015**

Uraian	Satuan	2015
<b>Luas</b>	Km <sup>2</sup>	23,44
<b>Rata-rata curah hujan</b>	mm	320
<b>Hari hujan</b>	Hari/bulan	24
<b>Rata-rata kelembaban</b>	%	86,02

Sumber: Toraja Utara Dalam Angka, 2016

**\*\*\* Tahukah Anda**  
*Wilayah Kecamatan Tikala berada  
di ketinggian 1.094 m di atas  
permukaan laut.*

## PEMERINTAHAN

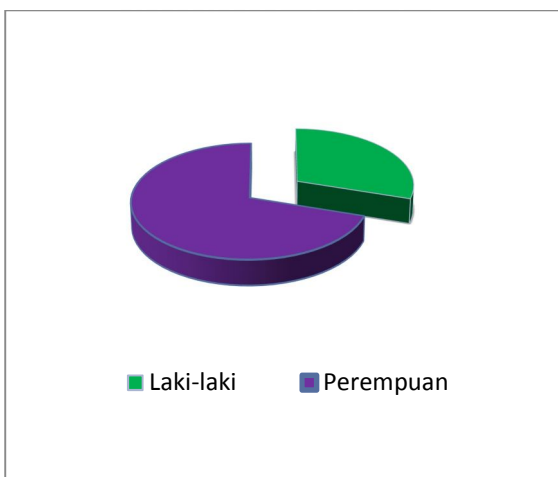
Kecamatan Tikala terdiri atas 5 Lembang/Desa dan 2 Kelurahan.  
Meliputi 20 dusun dan 7 rukun tetangga.

### Banyaknya Lingkungan, RW, dan RT Kecamatan Tikala, 2015

Lembang/Kelurahan	Dusun	RW	RT
BuntuBarana	-	-	4
Tikala	-	-	3
Sereale	4	-	-
BuntuBatu	4	-	-
Embatau	5	-	-
BentengKa'do To' Riu	4	-	-
Pangden	3	-	-

Sumber: Kecamatan Tikala Dalam Angka, 2016

### Persentase pegawai berdasarkan jenis kelamin di Kecamatan Tikala, 2015



Sumber: Kecamatan Tikala Dalam Angka, 2016

Kecamatan Tikala memiliki 5 lembang, yaitu Lembang Sereale, Lembang Buntu Batu, Lembang Benteng Ka'do To Riu, Lembang Embatau dan Lembang Pangden, serta 2 Kelurahan, yaitu Kelurahan Buntu Barana dan Kelurahan Tikala.

Berdasarkan klasifikasi desa, Kecamatan Tikala memiliki 2 desa swakarya dan 5 desa swadaya. Desa-desa tersebut meliputi 20 dusun dan 7 rukun tetangga yang dihuni oleh sekitar 2.258 rumah tangga.

Jumlah Pegawai Negeri Sipil yang bekerja di Kecamatan Tikala pada tahun 2015 adalah sebanyak 32 orang, terdiri atas 20 orang perempuan dan 12 orang laki-laki.

Sebagai penyokong jalannya roda pemerintahan dan pembangunan, terdapat 7 LKMK/LKML dan 34 Blok Sensus.

#### \*\*\* Tahukah Anda

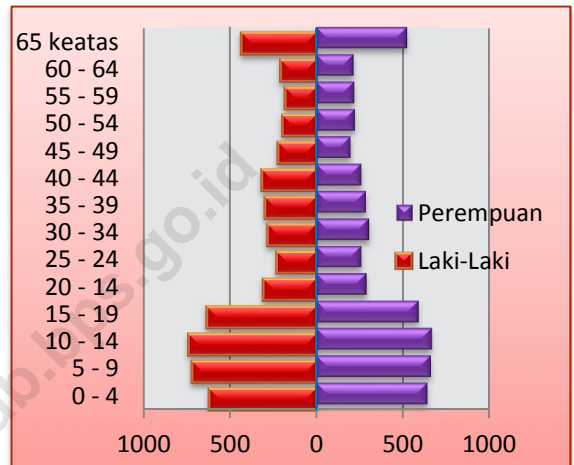
*jumlah pegawai instansi/ Kantor pemerintahan yang ada di Kecamatan Tikala, yaitu sebesar 30% untuk Laki-laki dan 70% untuk perempuan seimbang ada kesesimbangan untuk Tahun 2013*

Jumlah Penduduk Kecamatan Tikala adalah sebanyak 10.721 jiwa. Penduduk usia nonproduktif sekitar 34,3% sedangkan penduduk usia produktif sekitar 65,7%.

Jumlah penduduk Kecamatan Tikala pada tahun 2015 sebanyak 10.721 jiwa yang terdiri dari laki-laki sebanyak 5.388 jiwa dan perempuan sebanyak 5.333 jiwa. Dilihat dari angka tersebut bahwa jumlah penduduk laki-laki lebih banyak dari pada jumlah penduduk perempuan. Hal ini juga tercermin pada angka sex ratio yang mencapai angka 101, yang artinya dari setiap 100 orang perempuan terdapat 101 laki-laki.

Penyebaran penduduk antar lembang/kelurahan di Tikala cukup merata. Jumlah penduduk terbanyak berada di Kelurahan Buntu Barana, sebesar 2.246 jiwa dengan kepadatan penduduk sebesar 405 jiwa/km<sup>2</sup>. Sedangkan lembang dengan jumlah penduduk terkecil adalah lembang Benteng Ka'do To'ria, yaitu sebesar 749 jiwa dengan kepadatan penduduk sebesar 214 jiwa/km<sup>2</sup>.

### Piramida Penduduk Kecamatan Tikala Tahun 2015



Sumber: Toraja Utara Dalam Angka, 2016

### Indikator Kependudukan Kecamatan Tikala Tahun 2015

Uraian	Jumlah
Jumlah Penduduk (jiwa)	10.721
Kepadatan Penduduk (jiwa/km <sup>2</sup> )	405
Sex Ratio (%)	101
Jumlah Rumah Tangga	2.258
Rata-rata ART (jiwa/ruta)	5
<b>Presentase Penduduk Menurut Kelompok Umur</b>	
0-14 thn	38,08
15-64 thn	53,15
> 65 thn	8,76

Sumber: Toraja Utara Dalam Angka, 2016



*Di Tikala sex ratio tertinggi berada pada kelompok umur 40 - 44 tahun, yaitu sebesar 122. Sedangkan sex ratio terendah berada pada kelompok umur 65 tahun keatas, yaitu sebesar 83*

Dari piramida penduduk terlihat bahwa kelompok usia 5-9 tahun dan 10-14 tahun mendominasi komposisi penduduk, sedangkan kelompok usia 55-59 tahun merupakan kelompok usia dengan jumlah penduduk yang paling sedikit.



Sektor pertanian menyerap tenaga kerja yang paling besar.

Sekitar 85,7% penduduk usia kerja (15 tahun ke atas) bekerja pada sektor pertanian.

#### Lapangan Usaha Utama Penduduk Tikala, 2015

Jenis Lapangan Usaha	Jumlah Tenaga Kerja
Pertanian	-
Jasa-Jasa	-
Industri Pengolahan	-
Bangunan	-
Perdagangan, Restoran dan Hotel	-

Sumber: Kecamatan Tikala Dalam Angka 2016

#### Banyaknya Pekerja Menurut Jenis Kelamin di Kecamatan Tikala, 2015



Sumber: Kecamatan Tikala Dalam Angka 2016

Tenaga kerja merupakan modal bagi Bergeraknya roda pembangunan. Jumlah dan komposisi tenaga kerja akan terus mengalami perubahan seiring dengan berlangsungnya proses demografi.

Belum terdapat sumber data yang akurat dalam mencatat sektor-sektor ekonomi apa saja yang mampu berperan aktif menyerap tenaga kerja di Kecamatan Tikala. Oleh karena itu dibutuhkan peranan pemerintah daerah dalam mendata sektor-sektor yang potensial di Tikala sehingga dapat diketahui distribusi tenaga kerja yang diserap.

Sementara ini data yang tersedia hanyalah jumlah pekerja menurut jenis kelamin, dimana terdapat 57 persen pekerja pria dan 43 persen pekerja wanita. Hal ini menunjukkan masih mendominasinya tenaga kerja pria dibandingkan tenaga kerja wanita di Tikala.

#### \*\*\* Tahukah Anda

Jumlah pekerja pria adalah sebanyak 2.512 jiwa atau 251,2% lebih banyak dibanding pekerja wanita yang jumlahnya hanya 2.287 jiwa.

Jumlah sekolah beserta infrastrukturnya sudah cukup baik.

Akses untuk mengenyam pendidikan menengah keatas telah tersedia dan ratio murid terhadap guru di setiap jenjang pendidikan sangat baik..

Pendidikan merupakan salah satu modal penting dalam membangun bangsa. Dalam pelaksanaannya, pendidikan yang baik membutuhkan dukungan dari ketersediaan fasilitas dan infrastruktur yang memadai.

Hingga tahun 2015, Kecamatan Tikala memiliki 9 sekolah dasar, yang terdiri atas 9 SD Negeri, serta 3 SMP Negeri yaitu 2 SMP Negeri 1 SMP Seatap dan 1 SLTA Swasta.

Tercatat bahwa jumlah guru SD di kecamatan ini adalah 137 orang. Jumlah peserta didik adalah sebanyak 1.620 orang, sehingga rasio murid terhadap guru untuk tingkat SD adalah rata-rata 11.

Rasio murid terhadap guru adalah angka yang menunjukkan keterbandingan antara jumlah murid dengan jumlah guru yang ada di suatu tingkat pendidikan tertentu. Seperti halnya angka rasio murid terhadap guru untuk tingkat SD di atas, angka tersebut menjelaskan bahwa satu orang guru diperkirakan akan menangani 2 orang murid.

Pada tingkat SLTP, jumlah guru yang ada adalah sebanyak 82 orang sedangkan jumlah muridnya adalah sebanyak 644 orang. Dengan demikian rasio murid terhadap guru untuk tingkat SLTP adalah rata-rata 8.

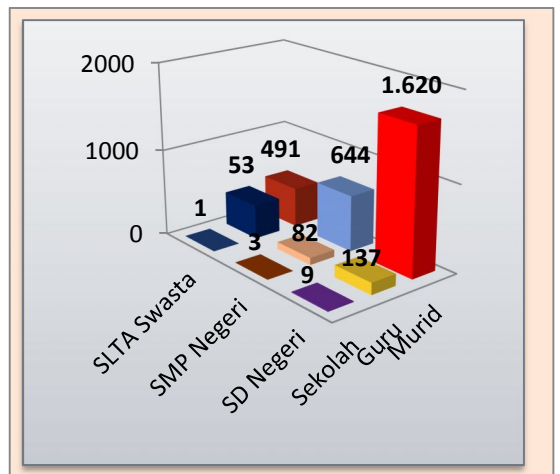
Adapun rasio murid terhadap guru yang relatif baik di Tikala terdapat di jenjang SLTA yang hanya mencapai 1 poin, dimana terdapat 53 orang guru yang tersedia untuk membimbing 491 orang murid.

### Jumlah Lulusan SD dan SLTP Tahun Ajaran 2014 – 2015

Jenjang Pendidikan	Jumlah Lulusan Tahun 2014	Jumlah Lulusan Tahun 2015
(1)	(2)	(3)
Tamat SD	249	273
Tamat SLTP	239	228
Tamat SLTA	158	168
Jumlah	646	669

Sumber: Dinas Pendidikan Kab Toraja Utara  
Dikutip : Kecamatan Tikala Dalam Angka 2016

### Jumlah Sekolah, Guru dan Murid Menurut Jenjang Pendidikan Tahun 2015



Sumber: Dinas Pendidikan Kab Toraja Utara  
Dikutip : Kecamatan Tikala Dalam Angka 2016



Rasio murid terhadap guru pada tingkat SLTA di Tikala merupakan yang terendah .

# KESEHATAN

*Perbandingan jumlah tenaga medis dengan jumlah penduduk sangat tinggi  
Fasilitas kesehatan masih sulit dijangkau oleh sebagian besar penduduk.*

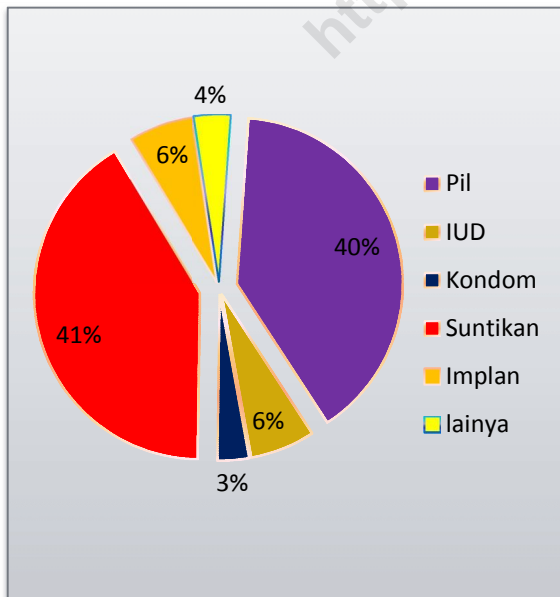
## Statistik Kesehatan Kecamatan Tikala Tahun 2014-2015

Uraian	Jumlah 2014	Jumlah 2015
(1)	(2)	(2)
<b>Fasilitas Kesehatan (unit)</b>		
Puskesmas	2	1
Puskesmas Pembantu	2	1
Posyandu	12	12
<b>Tenaga Kesehatan (orang)</b>		
Dokter	1	2
Bidan	13	18
Dukun Bayi	12	11

Sumber: Dinas Kesehatan Toraja Utara

Dikutip: Kecamatan Tikala Dalam Angka 2016

## Persentase Penggunaan Alat Kontrasepsi Di Kecamatan Tikala Tahun 2015



Sumber : Dinas Kesehatan Toraja Utara

Dikutip: Kecamatan Tikala Dalam Angka 2016

Pembangunan bidang kesehatan meliputi seluruh siklus kehidupan manusia. Bila pembangunan kesehatan berhasil dengan baik maka akan terjadi peningkatan kesejahteraan rakyat.

Jumlah sarana kesehatan yang ada pada tahun 2015 terdiri atas 1 unit Puskesmas/Puskesmas Pembantu dan 12 unit Posyandu. Kondisi Sarana ini tidak berubah dari tahun sebelumnya 12 dukun bayi.

Sementara tenaga kesehatan yang terdapat pada tahun 2015, terdiri dari 2 orang dokter, 18 orang bidan, 11 orang perawat serta 11 orang dukun bayi. Terjadi penurunan dukun bayi dari tahun sebelumnya 12 dukun bayi.

Salah satu cara untuk menekan laju pertumbuhan penduduk adalah melalui program Keluarga Berencana (KB). Jumlah pasangan usia subur (PUS) pada tahun 2015 yang merupakan akseptor KB aktif adalah sebanyak 1.010 pasangan. Penggunaan alat kontrasepsi yang paling banyak digunakan adalah Suntik yaitu 47 persen, disusul Pil 38 persen sedangkan penggunaan alat kontrasepsi yang paling kecil adalah jenis kondom yaitu 4 persen..

### \*\*\* Tahukah Anda

*Perbandingan jumlah dokter dengan jumlah penduduk yang ada di Tikala mencapai 10.643 jiwa.*

**Produktivitas produksi ubi kayu di Kecamatan Tikala merupakan yang tertinggi.**

*Produktivitas tanaman ubi jalar mencapai 18,40 ton per hektar.*

Penggunaan lahan untuk sawah pada tahun 2015 adalah 14,6 persen dari luas kecamatan seluruhnya. Lahan sawah terbagi atas 2 jenis menurut cara pengairannya, yaitu sawah non pengairan, seluas 261 Ha, dan sawah tadah hujan, seluas 38 Ha.

Hasil tanaman perkebunan yang cukup dominan di Kecamatan Tikala adalah kopi, baik dari jenis arabika maupun robusta, dan coklat. Pada tahun 2015 produksi kopi arabika sebesar 23 ton, produksi kopi robusta sebanyak 27 ton, sedangkan produksi coklat sebesar 73 ton. Selain itu, Tikala juga menghasilkan cengkeh, vanili dan lada.

Selain itu Tikala juga menghasilkan produksi buah-buahan yang cukup variatif. Pisang tercatat sebagai tanaman buah-buahan yang memiliki hasil produksi terbesar di Tikala, yaitu mencapai 50 ton. Sedangkan tanaman buah-buahan yang lainnya seperti pepaya, nenas dan Alpokat juga mencatat hasil produksi yang sangat baik walalupun belum bias menandingi pencapaian produksi pisang.

**\*\*\* Tahukah Anda**

*Kecamatan Tikala memiliki luas sawah tadah hujan terluas kelima di wilayah Toraja utara, yaitu sebesar 52 Ha.*

**Produksi Tanaman Pangan Kecamatan Tikala Tahun 2015**

Jenis Produksi	Luas Panen (Ha)	Produksi (Ton)	Produktivitas (Ton/Ha)
Padi	725	3,611	4,98
Jagung	64	291	4,55
Ubi Kayu	5	92	18,40
Ubi Jalar	7	109	15,57
Jumlah Tanaman Padi	725	3,611	4,98
Jumlah Tanaman Palawija	76	492	6,47

Sumber : Dinas Pertanian Kabupaten Toraja Utara  
Diolah : Kecamatan Tikala Dalam Angka Tahun 2016

Luas Sawah Menurut Jenis Pengairan	Jumlah (Ha)
Pengairan Non PU	261
Tadah Hujan	38
Luas Tanah Kering Menurut Penggunaan	Jumlah (Ha)
Pekarangan dan Kolam	0
Tegalan dan Kebun	575
Rawa-Rawa dan Padang Rumput	38
Hutan	27
Lainnya	1.404

Sumber : Dinas Pertanian Kabupaten Toraja Utara  
Diolah : Kecamatan Tikala Dalam Angka Tahun 2016

Babi merupakan hasil produksi ternak yang paling banyak.

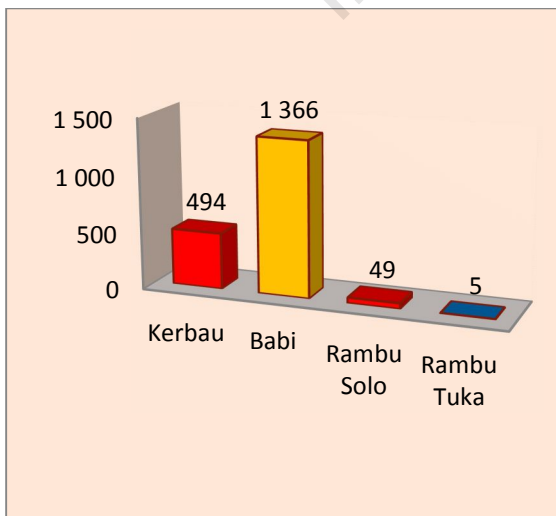
Nilai produksinya mencapai 13.115 ekor.

## Jumlah Ternak di Kecamatan Tikala, 2015

Jenis Ternak	Jumlah (Ekor)
<b>Ternak Besar</b>	
Sapi	24
Kerbau	558
Kuda	-
<b>Ternak Kecil</b>	
Babi	13.115
Ayam kampung/Itik	1.235

Sumber: Dinas Peternakan Kabupaten Toraja Utara  
Diolah : Kecamatan Tikala Dalam Angka, 2016

## Jumlah Hewan Yang DiPotong Menurut Acara Adat di Kecamatan Tikala, 2015



Sumber :Dinas Pendapatan Kabupaten Toraja Utara  
Diolah : Kecamatan Tikala Dalam Angka 2016

Wilayah Kecamatan Tikala cukup menonjol dalam potensi di bidang peternakan. Pada tahun 2015, terdapat jumlah ternak besar yang terdiri atas 24 ekor sapi dan 558 ekor kerbau. Kerbau merupakan hewan yang umum dikorbankan pada upacara kematian adat Toraja, sehingga hewan tersebut sangat umum dijumpai dalam jumlah yang banyak di setiap wilayah Kec. Tikala Kab.Toraja Utara.

Adapun untuk hewan ternak kecil, terdapat 13.115 ekor babi, 1.235 ayam kampung/Itik. Hasil produksi ternak di Kecamatan Tikala masih memerlukan optimalisasi agar dapat menghasilkan produksi yang meningkat di setiap tahunnya.karena itu dibutuhkan penyuluhan-penyuluhan yang konsiten dan berkesinambungan dari pihak-pihak terkait, terutama dinas peternakan.

### \*\*\* Tahukah Anda

Produksi ternak babi di Tikala termasuk yang terbesar ke-5 di wilayah Toraja utara.



# Lampiran Tabel

<https://prutkab.bps.go.id>

**Tabel 3.1. Penduduk Menurut Jenis Kelamin, Kelompok Umur Dan Seks Rasio Di Kecamatan Tikala, 2015**

<b>Kelompok Umur</b>	<b>Laki-laki</b>	<b>Perempuan</b>	<b>Jumlah</b>	<b>Seks Rasio (%)</b>
<b>(1)</b>	<b>(2)</b>	<b>(3)</b>	<b>(4)</b>	<b>(5)</b>
<b>0 - 4</b>	619	640	1,259	97
<b>5 - 9</b>	718	660	1.378	109
<b>10 - 14</b>	738	665	1.403	111
<b>15 - 19</b>	632	590	1.222	107
<b>20 - 24</b>	308	290	598	106
<b>25 - 29</b>	231	259	490	89
<b>30 - 34</b>	283	304	587	93
<b>35 - 39</b>	298	287	585	104
<b>40 - 44</b>	316	260	576	122
<b>45 - 49</b>	223	199	422	112
<b>50 - 54</b>	198	222	420	89
<b>55 - 59</b>	182	218	400	83
<b>60 - 64</b>	208	215	423	97
<b>65 +</b>	434	524	958	83
<b>Jumlah</b>	<b>5,388</b>	<b>5,333</b>	<b>10,721</b>	<b>101</b>

Sumber: Kecamatan Tikala Dalam Angka, 2016

<b>Tabel 3.2 Banyaknya Penduduk Menurut Jenis Kelamin Dan Seks Rasio Dirinci Per Lembang/Kelurahan di Kecamatan Tikala, 2015</b>				
<b>Lembang/Kelurahan</b>	<b>Laki-laki</b>	<b>Perempuan</b>	<b>Jumlah</b>	<b>Seks Rasio</b>
<b>(1)</b>	<b>(2)</b>	<b>(3)</b>	<b>(4)</b>	<b>(5)</b>
<b>Buntu Barana</b>	1,103	1.143	2.246	97
<b>Tikala</b>	1.124	1.109	2.233	101
<b>Sereale</b>	665	692	1.357	96
<b>Buntu Batu</b>	713	684	1.397	104
<b>Embatau</b>	914	821	1.735	111
<b>Benteng Ka'do To' Riu</b>	372	377	749	99
<b>Pangden</b>	497	507	1.004	98
<b>Jumlah</b>	5,388	5,333	10,721	101

Sumber: Kecamatan Tikala Dalam Angka, 2016

**Tabel 3.3 Banyaknya Rumah Tangga, Penduduk dan Kepadatan Penduduk Dirinci per Lembang/Kelurahan di Kecamatan Tikala, 2015**

Lembang/Kelurahan	Rumah Tangga	Penduduk	Luas (Km <sup>2</sup> )	Kepadatan (Jiwa/Km <sup>2</sup> )
(1)	(2)	(3)	(4)	(5)
<b>Buntu Barana</b>	505	2.246	5,55	405
<b>Tikala</b>	470	2.233	3,07	727
<b>Sereale</b>	293	1.357	2,99	454
<b>Buntu Batu</b>	271	1.397	3,68	380
<b>Embatau</b>	347	1.735	3,50	471
<b>Benteng Ka'do To' Riu</b>	137	749	2,30	214
<b>Pangden</b>	235	1.004	2,35	427
<b>Jumlah/ Total</b>	2,258	10,721	23,44	xxx

Sumber: Kecamatan Tikala Dalam Angka, 2016

<b>Tabel 3.4 Rata-rata Jumlah Anggota Rumah Tangga di Tiap Rumah Tangga Dirinci per Lembang/Kelurahan di Kecamatan Tikala, 2015</b>			
<b>Lembang/Kelurahan</b>	<b>Jumlah</b>		<b>Rata-rata Anggota Rumah Tangga</b>
	<b>Penduduk</b>	<b>Rumah tangga</b>	
<b>(1)</b>	<b>(2)</b>	<b>(3)</b>	<b>(4)</b>
<b>Buntu Barana</b>	2.246	505	4
<b>Tikala</b>	2.233	470	5
<b>Sereale</b>	1.357	293	5
<b>Buntu Batu</b>	1.397	271	5
<b>Embatau</b>	1.735	347	5
<b>Benteng Ka'do To' Riu</b>	749	137	5
<b>Pangden</b>	1.004	235	4
<b>Jumlah</b>	10,721	2,258	5

Sumber: Kecamatan Tikala Dalam Angka 2016



<b>Tabel 7.1 Luas Tanaman Pertanian, Produksi dan Produktivitas di Kecamatan Tikala (d/m Ha), 2015</b>					
<b>Jenis Tanaman</b>	<b>Luas(Ha)</b>			<b>Produksi (Ton)</b>	<b>Produktivitas (Ton/Ha)</b>
	<b>Lahan</b>	<b>Tanam</b>	<b>Panen</b>		
<b>(1)</b>	<b>(2)</b>	<b>(3)</b>	<b>(4)</b>	<b>(5)</b>	<b>(6)</b>
<b>1. Padi Sawah</b>	-	568	725	3,611.0	4.98
<b>2. Palawija :</b>					
<b>a. Jagung</b>	-	90	64	291.0	4.55
<b>b. Ubi Kayu</b>	-	9	5	92.0	18.40
<b>c. Ubi Jalar</b>	-	11	7	109.0	15.57
<b>3. Hortikultura</b>					
<b>a. Bayam</b>	-	2	2	3.9	1.95
<b>b. Cabe Merah</b>	-	-	-	-	-
<b>c. Daun Bawang</b>	-	6	4	4.2	1.05

Sumber: Kecamatan Tikala Dalam Angka 2016

# PELOPOR DATA STATISTIK TERPERCAYA UNTUK SEMUA

<https://torutkab.bps.go.id>



## BADAN PUSAT STATISTIK KABUPATEN TORAJA UTARA

Jl. Jend. A. Yani No. 64 Rantepao Toraja Utara 91831

Telp/Fax (0423) 21262

Email: [torajautarakab@bps.go.id](mailto:torajautarakab@bps.go.id)

Website: <http://torutkab.bps.go.id>