

# TAHUN 2016

## KECAMATAN ROWOSARI DALAM ANGKA



**BADAN PUSAT STATISTIK  
KABUPATEN KENDAL**



---

**ROWOSARI DALAM ANGKA 2016**  
**ROWOSARI IN FIGURES 2016**

ISSN : 0852 - 0235

Nomor Publikasi/ *Publication Number* : 33241601

Nomor Katalog BPS/ *Catalog Number of BPS* : 1102001.3324130

Ukuran Buku/ *Book Size* : 21 x 15 cm

Jumlah Halaman/ *Number of Page* : 110 Halaman/ Pages

Naskah/ *Manuscript* :  
Plt. Koordinator Statistik Kecamatan Rowosari  
*District Statistical Officer Rowosari*

Diterbitkan Oleh/ *Published By* :  
BPS Kabupaten Kendal

Boleh dikutip dengan menyebutkan sumbernya/  
*May be cited with the reference of the source*

---

---

**PETA WILAYAH  
KECAMATAN ROWOSARI  
*Map of ROWOSARI***



---

## KATA SAMBUTAN

**Assalamu'alaikum Wr.Wb..**

Alhamdulillah, segala puji bagi Allah SWT akhirnya buku *KECAMATAN ROWOSARI DALAM ANGKA 2016* ini dapat terbit sesuai jadwal. Ucapan terima kasih yang tak terhingga Saya ucapkan kepada Koordinator Statistik Kecamatan Rowosari yang telah berupaya maksimal menyusun buku ini.

Buku ini merupakan sumber data dan informasi yang sangat penting dalam perencanaan pembangunan, utamanya yang berkaitan dengan kondisi sosial, ekonomi, dan berbagai hal lainnya.


Semoga buku ini dapat dijadikan sumber data dan informasi dalam pelaksanaan tugas baik di bidang pemerintahan, pembangunan, maupun kemasyarakatan di era sekarang ini.

Akhirnya, semoga buku ini benar-benar dapat dimanfaatkan oleh semua pihak, dalam rangka lebih memacu perkembangan pembangunan di Kecamatan Rowosari.

**Wassalamu'alaikum Wr. Wb.**

Rowosari, Juli 2016

**CAMAT ROWOSARI,**



**MUHAMAD FATONI, SE**

**Pembina Tk. I**

**NIP. 19640911 199403 1 006**

---

## KATA PENGANTAR


Publikasi Kecamatan Rowosari Dalam Angka 2016 merupakan publikasi yang diterbitkan oleh Badan Pusat Statistik Kabupaten Kendal. Publikasi ini berisi berbagai data dan informasi terpilih seputar Kecamatan Rowosari, yang dianalisis secara sederhana untuk membantu pengguna data memahami perkembangan pembangunan serta potensi yang ada di Kecamatan Rowosari.

Publikasi Kecamatan Rowosari Dalam Angka 2016 berisi tentang berbagai hal untuk melengkapi publikasi statistik yang sudah terbit secara rutin setiap tahun. Berbeda dengan publikasi-publikasi yang sudah ada, publikasi ini lebih menekankan pada analisis (sederhana).

Semoga publikasi ini bermanfaat bagi para pengguna data sekaligus dapat memperkaya akan kebutuhan data statistik di Kecamatan Rowosari.

Akhirnya, Saya ucapkan terima kasih yang sebesar-besarnya kepada semua pihak yang telah membantu dalam penerbitan publikasi ini. Saran yang konstruktif sangat kami harapkan demi perbaikan publikasi di masa yang akan datang.

Rowosari, Juli 2016  
Koordinator Statistik Kecamatan  
Rowosari



ELI SUFIATI, SE  
NIP. 19810505 200502 2 002

---

## DAFTAR ISI

	Halaman
Bab I Geografis .....	1
Bab II Pemerintahan .....	16
Bab III Kependudukan .....	27
Bab IV Sosial .....	46
Bab V Pertanian .....	78
Bab VI Perhubungan .....	100
Bab VII Keuangan .....	104

---

## DAFTAR TABEL

	Halaman
<b>BAB I. GEOGRAFIS</b>	
Tabel 1.1.	Letak Geografis Wilayah Kecamatan Rowosari 3
Tabel 1.2.	Luas Wilayah Menurut Desa Tahun 2015 4
Tabel 1.3.	Jarak Kantor Desa ke Ibu Kota Kecamatan Rowosari Tahun 2015 5
Tabel 1.4.	Luas Wilayah Kecamatan Rowosari Menurut Jenis Penggunaan Tahun 2015 6
Tabel 1.5.	Luas Lahan Sawah Menurut Desa dan Jenis Pengairannya (Hektar) Tahun 2015 7
Tabel 1.6.	Luas Lahan Bukan Sawah Menurut Desa dan Jenisnya (Hektar) Tahun 2015 9
Tabel 1.7.	Luas Lahan Bukan Pertanian Menurut Desa dan Jenisnya (Hektar) Tahun 2015 12
Tabel 1.8.	Banyaknya Hari Hujan Menurut Bulan Tahun 2013 - 2015 13
Tabel 1.9.	Banyaknya Curah Hujan Menurut Bulan Tahun 2013 - 2015 14
<b>BAB II. PEMERINTAHAN</b>	
Tabel 2.1.	Banyaknya Dusun/Dukuh, Rukun Warga (RW), dan Rukun Tetangga (RT) Menurut Desa Tahun 2015 18
Tabel 2.2.	Banyaknya Balai Desa dan Kantor Desa Tahun 2015 19
Tabel 2.3.	Banyaknya Perangkat Desa Menurut Desa Tahun 2015 20
Tabel 2.4.	Banyaknya Surat Pemberitahuan Pajak Terdaftar (SPT) Menurut Desa Tahun 2013 - 2015 24
Tabel 2.5.	Pemasukan Pajak Bumi dan Bangunan (PBB) Menurut Desa Tahun 2013 - 2015 25
<b>BAB III. KEPENDUDUKAN</b>	
Tabel 3.1.	Jumlah Penduduk Menurut Jenis Kelamin Tahun 2005- 29

	2015	
Tabel 3.2.	Jumlah Penduduk Menurut Jenis Kelamin dan Sex Rasio Dirinci Per Desa Tahun 2015	30
Tabel 3.3.	Jumlah Penduduk, Rumah Tangga, dan Rata - rata Anggota Rumah Tangga Menurut Desa Tahun 2015	31
Tabel 3.4.	Luas Wilayah, Jumlah Penduduk, dan Kepadatan Penduduk Menurut Desa Tahun 2015	32
Tabel 3.5.	Laju Pertumbuhan Penduduk Menurut Desa Tahun 2014 - 2015	33
Tabel 3.6.	Jumlah Penduduk Menurut Kelompok Umur dan Jenis Kelamin Tahun 2013	34
Tabel 3.7.	Jumlah Penduduk Menurut Kelompok Umur dan Jenis Kelamin Tahun 2014	35
Tabel 3.8.	Jumlah Penduduk Menurut Kelompok Umur dan Jenis Kelamin Tahun 2015	36
Tabel 3.9.	Banyaknya Akseptor KB Aktif Menurut Desa dan Jenis Kontrasepsi Tahun 2015	37
Tabel 3.10.	Banyaknya Pemeluk Agama Menurut Desa Tahun 2015	40
Tabel 3.11.	Banyaknya Tempat Ibadah Menurut Desa Tahun 2015	42
Tabel 3.12.	Banyaknya Calon Jamaah Haji Menurut Desa Tahun 2013 - 2015	43
Tabel 3.13.	Banyaknya Nikah, Talak, Cerai, dan Rujuk Menurut Desa Tahun 2015	44
<b>BAB IV. SOSIAL</b>		
Tabel 4.1.	Rasio Murid – Sekolah dan Rasio Murid - Guru Taman Kanak-Kanak (TK) Menurut Desa Tahun 2015	48
Tabel 4.2.	Rasio Murid – Sekolah dan Rasio Murid - Guru Sekolah Dasar Negeri (SDN) Menurut Desa Tahun 2015	49
Tabel 4.3.	Rasio Murid – Sekolah dan Rasio Murid - Guru Sekolah Dasar (SD) Swasta Menurut Desa Tahun 2015	50
Tabel 4.4.	Rasio Murid – Sekolah dan Rasio Murid - Guru Madrasah Ibtidaiyah (MI) Menurut Desa Tahun 2015	51



---

	Halaman	
Tabel 4.5.	Rasio Murid – Sekolah dan Rasio Murid - Guru Sekolah Menengah Pertama Negeri Menurut Desa Tahun 2015	52
Tabel 4.6.	Rasio Murid – Sekolah dan Rasio Murid - Guru Sekolah Menengah Pertama Swasta Menurut Desa Tahun 2015	53
Tabel 4.7.	Rasio Murid – Sekolah dan Rasio Murid - Guru Madrasah Tsanawiyah (MTS) Menurut Desa Tahun 2015	54
Tabel 4.8.	Rasio Murid – Sekolah dan Rasio Murid - Guru Sekolah Menengah Atas Negeri(SMAN) Menurut Desa Tahun 2015	55
Tabel 4.9.	Rasio Murid – Sekolah dan Rasio Murid - Guru Sekolah Menengah Atas (SMA) Swasta Menurut Desa Tahun 2015	56
Tabel 4.10.	Rasio Murid – Sekolah dan Rasio Murid - Guru Sekolah Menengah Kejuruan Negeri (SMKN) Menurut Desa Tahun 2015	57
Tabel 4.11.	Rasio Murid – Sekolah dan Rasio Murid - Guru Sekolah Menengah Kejuruan (SMK) Swasta Menurut Desa Tahun 2015	58
Tabel 4.12.	Rasio Murid – Sekolah dan Rasio Murid - Guru Madrasah Aliyah (MA) Menurut Desa Tahun 2015	59
Tabel 4.13.	Banyaknya Tenaga Kesehatan Menurut Desa Tahun 2015	60
Tabel 4.14.	Banyaknya Fasilitas Kesehatan Menurut Desa Tahun 2015	61
Tabel 4.15.	Banyaknya Sarana Air Bersih Menurut Desa Tahun 2015	64
Tabel 4.16.	Banyaknya Keluarga Menurut Desa dan Jenis Tahapan Tahun 2015	65
Tabel 4.17.	Banyaknya Penderita Cacat Menurut Desa dan Jenis Cacat Tahun 2015	66
Tabel 4.18.	Banyaknya Penyandang Sosial Menurut Desa dan Jenis Penyandang Sosial Tahun 2015	68
Tabel 4.19.	Banyaknya Lapangan Olahraga Menurut Desa Tahun 2015	70

---

	Halaman	
Tabel 4.20.	Jumlah Bantuan Program Keluarga Harapan (PKH) Tahap I Menurut Desa Tahun 2015	71
Tabel 4.21.	Jumlah Bantuan Program Keluarga Harapan (PKH) Tahap II Menurut Desa Tahun 2015	72
Tabel 4.22.	Jumlah Bantuan Program Keluarga Harapan (PKH) Tahap III Menurut Desa Tahun 2015	73
Tabel 4.23.	Jumlah Bantuan Program Keluarga Harapan (PKH) Tahap IV Menurut Desa Tahun 2015	74
Tabel 4.24.	Banyaknya Rumah Tangga Sasaran Hasil Pendataan	75
Tabel 4.25.	Jumlah Penerima Program Raskin Tahun 2014 - 2016	76
 <b>BAB V. PERTANIAN</b>		
Tabel 5.1.	Luas Panen dan Produksi Padi Sawah dan Padi Ladang Menurut Desa Tahun 2015	80
Tabel 5.2.	Luas Panen dan Produksi Tanaman Padi dan Palawija Menurut Desa Tahun 2015	81
Tabel 5.3.	Luas Panen dan Produksi Tanaman Hortikultura Semu- sim Menurut Komoditas Tahun 2015	85
Tabel 5.4.	Produksi Tanaman Hortikultura Tahunan Menurut Komoditas Tahun 2015	86
Tabel 5.5.	Luas Areal dan Produksi Tanaman Perkebunan Menurut Komoditas Tahun 2015	87
Tabel 5.6.	Produksi dan Nilai Produksi Ikan Hasil Perikanan Tangkap Yang Dijual di TPI Tahun 2015	88
Tabel 5.7.	Banyaknya Unggas Menurut Desa Tahun 2015	95
Tabel 5.8.	Banyaknya Ternak Menurut Desa dan Jenis Ternak Tahun 2015	97
 <b>BAB VI. PERHUBUNGAN</b>		
Tabel 6.1.	Jenis Permukaan, Kondisi dan Kelas Jalan Tahun 2013 - 2015	102

**BAB VII. KEUANGAN**


Tabel 7.1.	Banyaknya Bank Menurut Desa Tahun 2015	106
Tabel 7.2.	Banyaknya Lembaga Keuangan Bukan Bank Menurut Desa Tahun 2015	107
Tabel 7.3.	Banyaknya Pasar Menurut Desa Tahun 2015	108
Tabel 7.4.	Jumlah Dana Desa Yang Bersumber Dari APBN Dirinci Per Desa Tahun Anggaran 2015	109

<http://kendalkab.bps.go.id/>

---

## DAFTAR GRAFIK

		Halaman
Grafik 1.	Perbandingan Luas Wilayah Kecamatan Rowosari Menurut Jenis Penggunaan Tahun 2015	15
Grafik 2.	Banyaknya Perangkat Desa Tahun 2015	26
Grafik 3.	Penduduk Kecamatan Rowosari Menurut Kelompok Umur dan Jenis Kelamin Tahun 2015	45
Grafik 4.	Perbandingan Jumlah Murid di Kecamatan Rowosari Tahun 2015	77
Grafik 5.	Jumlah Ternak Menurut Jenisnya Tahun 2015	99
Grafik 6.	Panjang Jalan Menurut Jenis Permukaan Tahun 2015	103
Grafik 7.	Jumlah Dana Desa Menurut Desa Tahun 2015 (Ribu Rupiah)	110



# 1

---

## GEOGRAFI DAN IKLIM

---

## **BAB I. GEOGRAFIS**

Kecamatan Rowosari merupakan satu dari 20 kecamatan di Kabupaten Kendal Propinsi Jawa Tengah, dengan wilayah sebelah utara berbatasan dengan Laut Jawa, sebelah selatan berbatasan dengan Kecamatan Weleri, sebelah timur berbatasan dengan Kecamatan Kangkung, dan sebelah barat berbatasan dengan Kecamatan Gringsing Kabupaten Batang. dengan ketinggian tanah antara 6 - 13 m di atas permukaan laut.

Luas wilayah Kecamatan Rowosari mencapai 32,64 km<sup>2</sup>, yang sebagian besar digunakan sebagai lahan sawah mencapai 62,19 %, lahan bukan sawah mencapai 5,58 % dan sisanya 32,23 % digunakan untuk pekarangan ( Lahan untuk bangunan dan halaman sekitar ), dan lain - lain.

Rata-rata curah hujan di wilayah Kecamatan Rowosari tahun 2015 sekitar 130 mm dengan rata-rata hari hujan adalah 8 hari.

---

**Tabel 1.1. Letak Geografis Wilayah Kecamatan Rowosari**

---

<b>Letak dan Luas</b>	<b>Uraian</b>
(1)	(2)
1. Letak	6 <sup>0</sup> 53' 33" LS - 6 <sup>0</sup> 57' 31" LS 110 <sup>0</sup> 01' 40" BT - 110 <sup>0</sup> 05' 51" BT
2. Luas	32,64 Km <sup>2</sup>
3. Letak Di Atas Permukaan Laut	6 - 13 meter dpl
4. Batas Wilayah	
Sebelah Utara	: Laut Jawa
Sebelah Selatan	: Kecamatan Weleri
Sebelah Timur	: Kecamatan Kangkung
Sebelah Barat	: Kabupaten Batang

---

Sumber data: Kantor Kecamatan Rowosari

---

**Tabel 1.2. Luas Wilayah Menurut Desa Tahun 2015**

<b>Desa/Kelurahan</b>	<b>Luas Wilayah (Km<sup>2</sup>)</b>	<b>Persentase (%)</b>
(1)	(2)	(3)
01. Tambaksari	1,38	4,23
02. Tanjungsari	1,05	3,22
03. Parakan	0,93	2,85
04. Wonotenggang	1,14	3,49
05. Randusari	1,19	3,65
06. Karangsari	1,38	4,23
07. Tanjunganom	0,68	2,08
08. Sendangdawuhan	1,20	3,68
09. Pojoksari	0,99	3,03
10. Kebonsari	1,47	4,50
11. Bulak	2,53	7,75
12. Gebanganom	1,24	3,80
13. Rowosari	1,73	5,30
14. Jatipurwo	2,65	8,12
15. Gempolsewu	4,74	14,52
16. SendangSikucing	8,34	25,55
Jumlah	32,64	100,00

Sumber data: Kantor Kecamatan Rowosari



---

**Tabel 1.3. Jarak Kantor Desa ke Ibu Kota Kecamatan Rowosari Tahun 2015**

---

---

<b>Desa/Kelurahan</b>	<b>Jarak (Km)</b>
(1)	(2)
01. Tambaksari	2,40
02. Tanjungsari	2,30
03. Parakan	3,20
04. Wonotenggang	4,60
05. Randusari	4,10
06. Karangsari	2,80
07. Tanjunganom	2,60
08. Sendangdauhan	2,20
09. Pojoksari	3,60
10. Kebonsari	2,80
11. Bulak	2,70
12. Gebanganom	1,10
13. Rowosari	0,00
14. Jatipurwo	1,50
15. Gempolsewu	1,20
16. SendangSikucing	2,80
Kecamatan Rowosari	-

---

---

Sumber data: Kantor Kecamatan Rowosari

**Tabel 1.4. Luas Wilayah Kecamatan Rowosari Menurut Jenis Penggunaan Tahun 2015**

<b>Jenis Penggunaan</b>	<b>Luas (Km<sup>2</sup>)</b>	<b>Persentase (%)</b>
(1)	(2)	(3)
1. Lahan Sawah	20,30	62,19
2. Lahan Bukan Sawah	1,75	5,37
3. Lahan Bukan Pertanian	10,59	32,44
Jumlah	32,64	100,00

Sumber data: Statistik Kecamatan Rowosari

**Tabel 1.5. Luas Lahan Sawah Menurut Desa dan Jenis Pengairannya (Hektar) Tahun 2015**

Desa/Kelurahan	Lahan Sawah Irigasi			
	Irigasi Teknis	Irigasi Setengah Teknis	Irigasi Sederhana	
(1)	(2)	(3)	(4)	
01. Tambaksari	53,00	0,00	0,00	
02. Tanjungsari	72,00	0,00	0,00	
03. Parakan	61,00	0,00	0,00	
04. Wonotenggang	79,00	0,00	0,00	
05. Randusari	85,00	0,00	0,00	
06. Karangsari	90,00	0,00	0,00	
07. Tanjunganom	36,00	0,00	0,00	
08. Sendangdawuhan	70,00	0,00	0,00	
09. Pojoksari	64,00	0,00	0,00	
10. Kebonsari	107,00	0,00	0,00	
11. Bulak	193,00	0,00	0,00	
12. Gebanganom	99,00	0,00	0,00	
13. Rowosari	108,00	0,00	0,00	
14. Jatipurwo	124,00	0,00	0,00	
15. Gempolsewu	88,00	0,00	0,00	
16. SendangSikucing	701,00	0,00	0,00	
Jumlah	2015	2.030,00	0,00	0,00
	2014	2.030,00	0,00	0,00
	2013	2.030,00	0,00	0,00

Sumber data: Monografi Desa

**Tabel 1.5. Lanjutan**

(Ha)

Desa/Kelurahan	Lahan Sawah Irigasi		Lahan Sawah Non Irigasi	
		Irigasi Desa	Tadah Hujan/ Pasang Surut	
(1)		(5)		(6)
01. Tambaksari		0,00		0,00
02. Tanjungsari		0,00		0,00
03. Parakan		0,00		0,00
04. Wonotenggang		0,00		0,00
05. Randusari		0,00		0,00
06. Karangsari		0,00		0,00
07. Tanjunganom		0,00		0,00
08. Sendangdawuhan		0,00		0,00
09. Pojoksari		0,00		0,00
10. Kebonsari		0,00		0,00
11. Bulak		0,00		0,00
12. Gebanganom		0,00		0,00
13. Rowosari		0,00		0,00
14. Jatipurwo		0,00		0,00
15. Gempolsewu		0,00		0,00
16. SendangSikucing		0,00		0,00
Jumlah	2015	0,00		0,00
	2014	0,00		0,00
	2013	0,00		0,00

Sumber data: Monografi Desa

**Tabel 1.6. Luas Lahan Bukan Sawah Menurut Desa dan Jenisnya (Hektar) Tahun 2015**

Desa/Kelurahan	Lahan Bukan Sawah			
	Tegal/Kebun	Ladang/Huma	Perkebunan	
(1)	(2)	(3)	(4)	
01. Tambaksari	5,55	0,00	0,00	
02. Tanjungsari	0,00	0,00	0,00	
03. Parakan	0,00	0,00	0,00	
04. Wonotenggang	0,00	0,00	0,00	
05. Randusari	0,00	0,00	0,00	
06. Karang Sari	0,00	0,00	0,00	
07. Tanjunganom	0,00	0,00	0,00	
08. Sendangdawuhan	0,00	0,00	0,00	
09. Pojoksari	0,00	0,00	0,00	
10. Kebonsari	0,00	0,00	0,00	
11. Bulak	0,00	0,00	0,00	
12. Gebanganom	0,00	0,00	0,00	
13. Rowosari	10,29	0,00	0,00	
14. Jatipurwo	38,26	0,00	0,00	
15. Gempolsewu	40,90	0,00	0,00	
16. SendangSikucing	7,00	0,00	0,00	
Jumlah	2015	102,00	0,00	0,00
	2014	102,00	0,00	0,00
	2013	102,00	0,00	0,00

Sumber data: Monografi Desa

**Tabel 1.6. Lanjutan**

(Ha)

Desa/Kelurahan	Lahan Bukan Sawah			
	Hutan Rakyat	Tambak	Kolam/Tebat/ Empang	
(1)	(5)	(6)	(7)	
01. Tambaksari	0,00	0,00	0,00	
02. Tanjungsari	0,00	0,00	0,00	
03. Parakan	0,00	0,00	0,00	
04. Wonotenggang	0,00	0,00	0,00	
05. Randusari	0,00	0,00	0,00	
06. Karang Sari	0,00	0,00	0,00	
07. Tanjunganom	0,00	0,00	0,00	
08. Sendangdawuhan	0,00	0,00	0,00	
09. Pojoksari	0,00	0,00	0,00	
10. Kebonsari	0,00	0,00	0,00	
11. Bulak	0,00	0,00	0,00	
12. Gebanganom	0,00	0,00	0,00	
13. Rowosari	0,00	0,00	0,00	
14. Jatipurwo	0,00	0,00	0,00	
15. Gempolsewu	0,00	61,50	1,50	
16. SendangSikucing	0,00	10,00	0,20	
Jumlah	2015	0,00	71,50	1,70
	2014	0,00	71,50	9,00
	2013	0,00	71,50	9,00

Sumber data: Monografi Desa

**Tabel 1.6. Lanjutan**

(Ha)

Desa/Kelurahan	Lahan Bukan Sawah		
	Padang Penggembalaan	Sementara Tidak Diusahakan	Lainnya
(1)	(8)	(9)	(10)
01. Tambaksari	0,00	0,00	0,00
02. Tanjungsari	0,00	0,00	0,00
03. Parakan	0,00	0,00	0,00
04. Wonotenggang	0,00	0,00	0,00
05. Randusari	0,00	0,00	0,00
06. Karang Sari	0,00	0,00	0,00
07. Tanjunganom	0,00	0,00	0,00
08. Sendangdawuhan	0,00	0,00	0,00
09. Pojoksari	0,00	0,00	0,00
10. Kebonsari	0,00	0,00	0,00
11. Bulak	0,00	0,00	0,00
12. Gebanganom	0,00	0,00	0,00
13. Rowosari	0,00	0,00	0,00
14. Jatipurwo	0,00	0,00	0,00
15. Gempolsewu	0,00	0,00	0,00
16. SendangSikucing	0,00	0,00	0,00
Jumlah	2015	0,00	0,00
	2014	0,00	0,00
	2013	0,00	0,00

Sumber data: Monografi Desa

**Tabel 1.7. Luas Lahan Bukan Pertanian Menurut Desa dan Jenisnya (Hektar) Tahun 2015**

Desa/Kelurahan	Lahan Bukan Pertanian				
	Rumah, Bangunan	Hutan Negara	Rawa-Rawa	Lainnya	
(1)	(2)	(3)	(4)	(5)	
01. Tambaksari	27,67	0,00	0,00	51,78	
02. Tanjungsari	31,09	0,00	0,00	1,91	
03. Parakan	15,13	0,00	0,00	16,87	
04. Wonotenggang	20,85	0,00	0,00	14,15	
05. Randusari	15,71	0,00	0,00	18,29	
06. Karangsari	31,23	0,00	0,00	16,77	
07. Tanjunganom	21,99	0,00	0,00	10,01	
08. Sendangdawuhan	37,49	0,00	0,00	12,51	
09. Pojoksari	19,15	0,00	0,00	15,85	
10. Kebonsari	26,78	0,00	0,00	13,22	
11. Bulak	33,90	0,00	0,00	26,10	
12. Gebanganom	22,47	0,00	0,00	2,53	
13. Rowosari	36,94	0,00	0,00	17,77	
14. Jatipurwo	71,59	0,00	0,00	31,15	
15. Gempolsek	41,23	0,00	0,00	240,87	
16. SendangSikucing	28,91	0,00	0,00	86,89	
Jumlah	2015	482,13	0,00	0,00	576,67
	2014	482,13	0,00	0,00	569,37
	2013	482,13	0,00	0,00	569,37

Sumber data: Monografi Desa



**Tabel 1.8. Banyaknya Hari Hujan Menurut Bulan Tahun 2013 - 2015**

(Hari)

Bulan	2013	2014	2015
(1)	(2)	(3)	(4)
01. Januari	25	27	17
02. Pebruari	13	17	10
03. Maret	16	7	16
04. April	15	9	10
05. Mei	8	13	7
06. Juni	12	7	3
07. Juli	9	12	0
08. Agustus	2	6	2
09. September	2	0	0
10. Oktober	3	3	0
11. November	9	10	11
12. Desember	21	14	14
Kecamatan Rowosari	11	10	8

Sumber data: Pengairan Ranting Kecamatan Rowosari

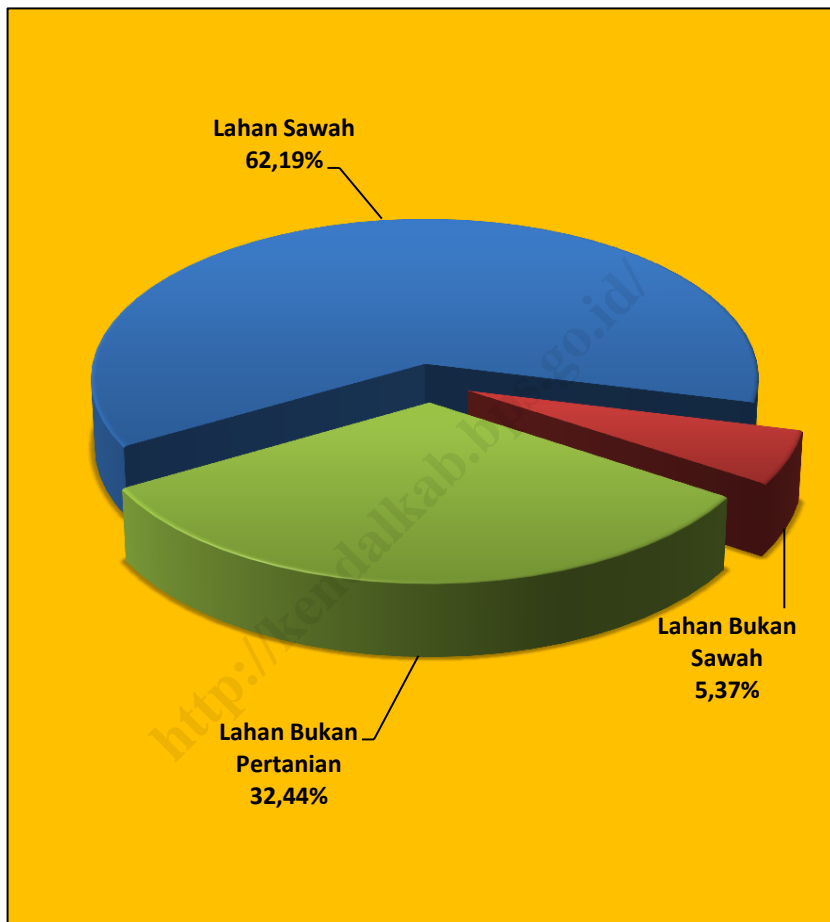
**Tabel 1.9. Banyaknya Curah Hujan Menurut Bulan Tahun 2013 - 2015**

(mm)

<b>Bulan</b>	<b>2013</b>	<b>2014</b>	<b>2015</b>
(1)	(2)	(3)	(4)
01. Januari	568	824	462
02. Pebruari	357	509	317
03. Maret	106	99	177
04. April	109	41	115
05. Mei	163	149	74
06. Juni	246	102	27
07. Juli	127	274	0
08. Agustus	30	56	18
09. September	19	0	0
10. Oktober	28	19	0
11. November	138	99	182
12. Desember	294	200	188
Kecamatan Rowosari	182	198	130

Sumber data: Pengairan Ranting Kecamatan Rowosari

**Grafik 1. Perbandingan Luas Wilayah Kecamatan Rowosari Menurut Jenis Penggunaan Tahun 2015**



<http://kendalkab.bps.go.id/>

2

---

PEMERINTAHAN

---

## **BAB II. PEMERINTAHAN**

Kecamatan Rowosari terdiri dari 16 desa, dengan jumlah dusun / dukuh sebanyak 72 dusun, Rukun Warga sebanyak 84 RW dan jumlah Rukun Tetangga sebanyak 3647 RT. Jumlah RW terbanyak berada di desa Gempolsek sebanyak 17 RW sedangkan jumlah RT terbanyak juga berada di desa Gempolsek sejumlah 85 RT.

Kecamatan Rowosari yang terdiri dari 16 desa, masing-masing desa mempunyai kantor desa dengan banyaknya perangkat desa sekecamatan rowosari sebanyak 141 orang. dengan kepala desa sebanyak 14 orang, sekretaris desa sebanyak 15 orang, Kaur Umum sebanyak 13 Orang, Kaur Keuangan sebanyak 13 Orang, Kaur Pemerintahan (Bekel) sebanyak 5 Orang, Modin sebanyak 17 Orang, Bayan Tani sebanyak 3 Orang, ulu-ulu sebanyak 1 Orang, jaga baya sebanyak 3 Orang, Kamituwo sebanyak 54 orang dan Kebayan sebanyak 3 Orang.

Banyaknya Surat Pemberitahuan Pajak Terdaftar pada tahun 2015 sebanyak 22.948 Orang, dengan target pemasukan PBB sebanyak Rp. 497.816.000,-

**Tabel 2.1. Banyaknya Dusun/Dukuh, Rukun Warga (RW), dan Rukun Tetangga (RT) Menurut Desa Tahun 2015**

Desa/Kelurahan	Dusun/ Dukuh	Rukun Warga (RW)	Rukun Tetangga (RT)
(1)	(2)	(3)	(4)
01. Tambaksari	3	6	23
02. Tanjungsari	3	6	21
03. Parakan	3	3	13
04. Wonotenggang	2	3	12
05. Randusari	4	3	11
06. Karangsari	4	4	13
07. Tanjunganom	2	2	9
08. Sendangdawuhan	4	4	19
09. Pojoksari	2	5	19
10. Kebonsari	4	4	15
11. Bulak	6	6	31
12. Gebanganom	2	5	15
13. Rowosari	6	6	26
14. Jatipurwo	5	5	19
15. Gempolsewu	17	17	85
16. SendangSikucing	5	5	16
Jumlah	2015	72	347
	2014	72	347
	2013	72	347

Sumber data: Monografi Desa

**Tabel 2.2. Banyaknya Balai Desa dan Kantor Desa Tahun 2015**

Desa/Kelurahan	Balai Desa	Kantor Desa
(1)	(2)	(3)
01. Tambaksari	1	1
02. Tanjungsari	1	1
03. Parakan	1	1
04. Wonotenggang	1	1
05. Randusari	1	1
06. Karangsari	1	1
07. Tanjunganom	1	1
08. Sendangdawuhan	1	1
09. Pojoksari	1	1
10. Kebonsari	1	1
11. Bulak	1	1
12. Gebanganom	1	1
13. Rowosari	1	1
14. Jatipurwo	1	1
15. Gempolsewu	1	1
16. SendangSikucing	1	1
Jumlah		
	2015	16
	2014	16
	2013	16

Sumber data: Monografi Desa

**Tabel 2.3. Banyaknya Perangkat Desa Menurut Desa Tahun 2015**

Desa/Kelurahan	Kepala Desa	Sekretaris Desa	Kaur Umum	
(1)	(2)	(3)	(4)	
01. Tambaksari	1	1	1	
02. Tanjungsari	1	1	1	
03. Parakan	1	1	1	
04. Wonotenggang	1	1	1	
05. Randusari	1	1	0	
06. Karangsari	1	1	1	
07. Tanjunganom	1	1	1	
08. Sendangdawuhan	1	1	1	
09. Pojoksari	1	1	1	
10. Kebonsari	1	1	1	
11. Bulak	1	1	1	
12. Gebanganom	0	1	1	
13. Rowosari	1	1	1	
14. Jatipurwo	0	0	0	
15. Gempolsewu	1	1	1	
16. SendangSikucing	1	1	0	
Jumlah				
	2015	14	15	13
	2014	16	16	13
	2013	16	16	13

Sumber data: Monografi Desa



**Tabel 2.3. Lanjutan**

Desa/Kelurahan	Kaur Keuangan	Kaur Pemerintahan (Bekel)	Modin	
(1)	(5)	(6)	(7)	
01. Tambaksari	1	0	1	
02. Tanjungsari	1	1	1	
03. Parakan	1	0	1	
04. Wonotenggang	1	0	1	
05. Randusari	1	0	1	
06. Karangsari	1	1	0	
07. Tanjunganom	1	0	1	
08. Sendangdawuhan	1	0	1	
09. Pojoksari	0	0	1	
10. Kebonsari	1	0	2	
11. Bulak	1	0	2	
12. Gebanganom	1	1	1	
13. Rowosari	0	0	1	
14. Jatipurwo	0	1	1	
15. Gempolsewu	1	0	1	
16. SendangSikucing	1	1	1	
Jumlah	2015	13	5	17
	2014	13	6	18
	2013	13	6	18

Sumber data: Monografi Desa

**Tabel 2.3. Lanjutan**

Desa/Kelurahan		Bayan Tani	Ulu-Ulu	Jagabaya (Kepetengan)
(1)		(8)	(9)	(10)
01.	Tambaksari	1	0	1
02.	Tanjungsari	0	0	0
03.	Parakan	0	0	0
04.	Wonotenggang	1	0	0
05.	Randusari	0	0	0
06.	Karangsari	0	0	0
07.	Tanjunganom	0	0	0
08.	Sendangdawuhan	0	0	0
09.	Pojoksari	0	0	1
10.	Kebonsari	0	0	0
11.	Bulak	0	0	0
12.	Gebanganom	0	0	0
13.	Rowosari	0	0	0
14.	Jatipurwo	0	1	0
15.	Gempolsewu	0	0	1
16.	SendangSikucing	1	0	0
Jumlah	2015	3	1	3
	2014	6	1	2
	2013	6	1	2

Sumber data: Monografi Desa

**Tabel 2.3. Lanjutan**

Desa/Kelurahan	Kepala Dusun (Kamituwo)	Kebayan	Jumlah	
(1)	(11)	(12)	(13)	
01. Tambaksari	3	0	10	
02. Tanjungsari	3	0	9	
03. Parakan	2	0	7	
04. Wonotenggang	2	0	8	
05. Randusari	3	0	7	
06. Karangsari	4	0	9	
07. Tanjunganom	2	0	7	
08. Sendangdawuhan	4	0	9	
09. Pojoksari	2	1	8	
10. Kebonsari	4	0	10	
11. Bulak	6	1	13	
12. Gebanganom	2	1	8	
13. Rowosari	6	0	10	
14. Jatipurwo	5	0	8	
15. Gempolsewu	4	0	10	
16. SendangSikucing	2	0	8	
Jumlah	2015	54	3	141
	2014	53	3	147
	2013	53	3	147

Sumber data: Monografi Desa

**Tabel 2.4. Banyaknya Surat Pemberitahuan Pajak Terdaftar (SPT) Menurut Desa Tahun 2013 - 2015**

Desa/Kelurahan	2013	2014	2015
(1)	(2)	(3)	(4)
01. Tambaksari	1.240	1.240	1.218
02. Tanjungsari	1.171	1.171	1.146
03. Parakan	737	737	733
04. Wonotenggang	737	737	735
05. Randusari	891	891	908
06. Karangsari	1.119	1.121	1.119
07. Tanjunganom	616	616	616
08. Sendangdawuhan	1.050	1.060	1.061
09. Pojoksari	819	822	822
10. Kebonsari	1.202	1.202	1.164
11. Bulak	1.836	1.843	1.776
12. Gebanganom	911	911	883
13. Rowosari	1.595	1.595	1.596
14. Jatipurwo	1.941	1.962	1.963
15. Gempolsek	3.089	3.091	3.052
16. SendangSikucing	4.200	4.200	4.156
Jumlah	23.154	23.199	22.948


Sumber data: Kantor Kecamatan Rowosari

**Tabel 2.5. Pemasukan Pajak Bumi dan Bangunan (PBB) Menurut Desa Tahun 2013 - 2015**

Desa/Kelurahan	Target (Rp. 000,-)	Pemasukan PBB (Rp. 000,-)	Persentase PBB (%)	
(1)	(2)	(3)	(4)	
01. Tambaksari	42.072	32.013	76,09	
02. Tanjungsari	26.234	23.653	90,16	
03. Parakan	21.474	17.302	80,57	
04. Wonotenggang	41.978	41.978	100,00	
05. Randusari	31.176	28.541	91,55	
06. Karangsari	41.889	29.496	70,41	
07. Tanjunganom	17.336	17.336	100,00	
08. Sendangdawuhan	30.983	19.511	62,97	
09. Pojoksari	31.923	29.080	91,09	
10. Kebonsari	36.612	27.401	74,84	
11. Bulak	65.739	49.003	74,54	
12. Gebanganom	26.306	19.057	72,44	
13. Rowosari	50.314	36.739	73,02	
14. Jatipurwo	43.286	43.286	100,00	
15. Gempolsewu	67.181	30.871	45,95	
16. SendangSikucing	107.957	52.549	48,68	
Jumlah	2015	682.460	497.816	72,94
	2014	692.388	547.678	79,10
	2013			0,00

Sumber data: Kantor Kecamatan Rowosari

Grafik 2. Banyaknya Perangkat Desa Tahun 2015



<http://kendalkab.bps.go.id/>

3

---

KEPENDUDUKAN

---

### **BAB III. KEPENDUDUKAN**

Jumlah penduduk Kecamatan Rowosari tahun 2015 sebanyak 50.898 jiwa, terdiri dari 25.480 jiwa (50,10 persen) laki-laki dan 25.418 jiwa (49,90 persen) perempuan. Jumlah penduduk terbesar berada di desa gempolsewu sebanyak 12.119 jiwa (23,8 persen) dari total jumlah penduduk Kecamatan Rowosari. Sedangkan jumlah penduduk yang paling sedikit adalah desa Parakan dengan jumlah penduduk 1.147 jiwa (2,3 persen) dari total jumlah penduduk Kecamatan Rowosari.

Kepadatan penduduk Kecamatan Rowosari tahun 2015 mencapai 1.559 orang/km<sup>2</sup>. Desa terpadat adalah desa Tanjungsari dengan kepadatan penduduk sebesar 3.097 orang/km<sup>2</sup>, sedangkan kepadatan penduduk terkecil adalah Kdesa sendangsikucing dengan kepadatannya 351 orang/km<sup>2</sup>.

Jumlah penduduk menurut kelompok umur teranyak berada pada strata 10 - 14 tahun dengan jumlah sebanyak 4.680 jiwa, sedangkan jumlah penduduk terkecil berada pada strata kelompok umur 70 - 74 tahun sebanyak 905 jiwa.



**Tabel 3.1. Jumlah Penduduk Menurut Jenis Kelamin Tahun 2005 - 2015**

Tahun	Laki-Laki	Perempuan	Jumlah
(1)	(2)	(3)	(4)
2005	24.967	25.756	50.723
2006	26.470	26.706	53.176
2007	24.354	24.768	49.122
2008	24.875	25.236	50.111
2009	24.977	25.707	50.684
2010	23.359	25.443	48.802
2011	25.575	25.562	51.137
2012	27.539	27.216	54.755
2013	27.805	27.499	55.304
2014	24.333	24.182	48.515
2015	25.480	25.418	50.898

*Keterangan : Data tahun 2005-2011 sumber data Statistik Kecamatan Rowosari dan 2012-2015 data dari Dinas Kependudukan dan Catatan Sipil Kabupaten Kendal*

**Tabel 3.2. Jumlah Penduduk Menurut Jenis Kelamin dan Sex Rasio Dirinci Per Desa Tahun 2015**

Desa/Kelurahan	Laki-Laki	Perempuan	Jumlah	Sex Rasio	
(1)	(2)	(3)	(4)	(5)	
01. Tambaksari	1.648	1.671	3.319	99	
02. Tanjungsari	1.617	1.635	3.252	99	
03. Parakan	576	571	1.147	101	
04. Wonotenggang	763	779	1.542	98	
05. Randusari	664	653	1.317	102	
06. Karangsari	1.142	1.238	2.380	92	
07. Tanjunganom	834	790	1.624	106	
08. Sendangdawuhan	1.352	1.362	2.714	99	
09. Pojoksari	726	743	1.469	98	
10. Kebonsari	1.340	1.198	2.538	112	
11. Bulak	1.965	1.966	3.931	100	
12. Gebanganom	1.188	1.160	2.348	102	
13. Rowosari	2.357	2.449	4.806	96	
14. Jatipurwo	1.714	1.748	3.462	98	
15. Gempolsek	6.146	5.973	12.119	103	
16. SendangSikucing	1.448	1.482	2.930	98	
Jumlah	2015	25.480	25.418	50.898	100
	2014	24.333	24.182	48.515	101
	2013	27.805	27.499	55.304	101

Sumber data: Dinas Kependudukan dan Catatan Sipil Kabupaten Kendal

**Tabel 3.3. Jumlah Penduduk, Rumah Tangga, dan Rata - Rata Anggota Rumah Tangga Menurut Desa Tahun 2015**

Desa/Kelurahan	Penduduk	Rumah Tangga	Rata-Rata Anggota Rumah Tangga	
(1)	(2)	(3)	(4)	
01. Tambaksari	3.319	1.014	3	
02. Tanjungsari	3.252	1.002	3	
03. Parakan	1.147	332	3	
04. Wonotenggang	1.542	493	3	
05. Randusari	1.317	329	4	
06. Karangsari	2.380	565	4	
07. Tanjunganom	1.624	541	3	
08. Sendangdawuhan	2.714	678	4	
09. Pojoksari	1.469	414	4	
10. Kebonsari	2.538	788	3	
11. Bulak	3.931	1.208	3	
12. Gebanganom	2.348	616	4	
13. Rowosari	4.806	1.201	4	
14. Jatipurwo	3.462	889	4	
15. Gempolsek	12.119	3.618	3	
16. SendangSikucing	2.930	701	4	
Jumlah	2015	50.898	14.389	4
	2014	48.515	14.303	3
	2013	55.304	15.394	4

Sumber data: Dinas Kependudukan dan Catatan Sipil Kabupaten Kendal

**Tabel 3.4. Luas Wilayah, Jumlah Penduduk, dan Kepadatan Penduduk Menurut Desa Tahun 2015**

Desa/Kelurahan	Luas (Km <sup>2</sup> )	Penduduk (Jiwa)	Kepadatan Penduduk per Km <sup>2</sup>	
(1)	(2)	(3)	(4)	
01. Tambaksari	1,38	3.319	2.405	
02. Tanjungsari	1,05	3.252	3.097	
03. Parakan	0,93	1.147	1.233	
04. Wonotenggang	1,14	1.542	1.353	
05. Randusari	1,19	1.317	1.107	
06. Karangsari	1,38	2.380	1.725	
07. Tanjunganom	0,68	1.624	2.388	
08. Sendangdawuhan	1,20	2.714	2.262	
09. Pojoksari	0,99	1.469	1.484	
10. Kebonsari	1,47	2.538	1.727	
11. Bulak	2,53	3.931	1.554	
12. Gebanganom	1,24	2.348	1.894	
13. Rowosari	1,73	4.806	2.778	
14. Jatipurwo	2,65	3.462	1.306	
15. Gempolsek	4,74	12.119	2.557	
16. SendangSikucing	8,34	2.930	351	
Jumlah	2015	32,64	50.898	1.559
	2014	32,64	48.515	1.486
	2013	32,64	55.304	1.694

Sumber data: Dinas Kependudukan dan Catatan Sipil Kabupaten Kendal

**Tabel 3.5. Laju Pertumbuhan Penduduk Menurut Desa Tahun 2014-2015**

Desa/Kelurahan	Penduduk 2014 (Jiwa)	Penduduk 2015 (Jiwa)	Laju Pertumbuhan Penduduk (%)
(1)	(2)	(3)	(4)
01. Tambaksari	3.046	3.319	8,96
02. Tanjungsari	3.112	3.252	4,50
03. Parakan	1.058	1.147	8,41
04. Wonotenggang	1.540	1.542	0,13
05. Randusari	1.216	1.317	8,31
06. Karangsari	2.191	2.380	8,63
07. Tanjunganom	1.537	1.624	5,66
08. Sendangdauhan	2.631	2.714	3,15
09. Pojoksari	1.404	1.469	4,63
10. Kebonsari	2.362	2.538	7,45
11. Bulak	3.655	3.931	7,55
12. Gebanganom	2.285	2.348	2,76
13. Rowosari	4.425	4.806	8,61
14. Jatipurwo	3.392	3.462	2,06
15. Gempolsek	12.045	12.119	0,61
16. SendangSikucing	2.616	2.930	12,00
Jumlah	48.515	50.898	4,91

Sumber data: Statistik Kecamatan Rowosari

**Tabel 3.6. Jumlah Penduduk Menurut Kelompok Umur dan Jenis Kelamin Tahun 2013**

Kelompok Umur	Penduduk		Jumlah
	Laki-Laki	Perempuan	
(1)	(2)	(3)	(4)
00 - 04	2.213	2.083	4.296
05 - 09	2.529	2.510	5.039
10 - 14	2.764	2.746	5.510
15 - 19	2.634	2.292	4.926
20 - 24	2.256	1.900	4.156
25 - 29	2.134	2.104	4.238
30 - 34	1.994	2.015	4.009
35 - 39	1.872	2.088	3.960
40 - 44	2.087	2.096	4.183
45 - 49	1.912	1.932	3.844
50 - 54	1.744	1.678	3.422
55 - 59	1.355	1.167	2.522
60 - 64	774	916	1.690
65 - 69	670	796	1.466
70 - 74	466	661	1.127
75 +	401	515	916
Jumlah	27.805	27.499	55.304

Sumber data: Statistik Kecamatan Rowosari

**Tabel 3.7. Jumlah Penduduk Menurut Kelompok Umur dan Jenis Kelamin Tahun 2014**

Kelompok Umur	Penduduk		Jumlah
	Laki-Laki	Perempuan	
(1)	(2)	(3)	(4)
00 - 04	1.935	1.825	3.760
05 - 09	2.217	2.208	4.425
10 - 14	2.418	2.413	4.831
15 - 19	2.301	2.013	4.314
20 - 24	1.979	1.669	3.648
25 - 29	1.870	1.848	3.718
30 - 34	1.748	1.772	3.520
35 - 39	1.640	1.837	3.477
40 - 44	1.824	1.846	3.670
45 - 49	1.676	1.699	3.375
50 - 54	1.519	1.480	2.999
55 - 59	1.185	1.025	2.210
60 - 64	678	802	1.480
65 - 69	586	700	1.286
70 - 74	410	587	997
75 +	347	458	805
Jumlah	24.333	24.182	48.515

Sumber data: Statistik Kecamatan Rowosari

**Tabel 3.8. Jumlah Penduduk Menurut Kelompok Umur dan Jenis Kelamin Tahun 2015**

Kelompok Umur	Penduduk		Jumlah
	Laki-Laki	Perempuan	
(1)	(2)	(3)	(4)
00 - 04	1.949	1.862	3.811
05 - 09	2.222	2.220	4.442
10 - 14	2.337	2.343	4.680
15 - 19	2.362	2.086	4.448
20 - 24	2.262	1.813	4.075
25 - 29	1.779	1.682	3.461
30 - 34	1.615	1.713	3.328
35 - 39	1.748	1.947	3.695
40 - 44	1.849	1.852	3.701
45 - 49	1.776	1.842	3.618
50 - 54	1.661	1.718	3.379
55 - 59	1.441	1.398	2.839
60 - 64	972	1.037	2.009
65 - 69	644	724	1.368
70 - 74	391	514	905
75 +	472	667	1.139
Jumlah	25.480	25.418	50.898

Sumber data: Statistik Kecamatan Rowosari



**Tabel 3.9. Banyaknya Akseptor KB Aktif Menurut Desa dan Jenis Kontrasepsi Tahun 2015**

Desa/Kelurahan	PUS	Kontrasepsi		
		IUD	PIL	
(1)	(2)	(3)	(4)	
01. Tambaksari	713	5	185	
02. Tanjungsari	636	22	75	
03. Parakan	214	2	42	
04. Wonotenggang	278	5	60	
05. Randusari	249	5	51	
06. Karangsari	354	5	70	
07. Tanjunganom	311	13	67	
08. Sendangdawuhan	563	22	78	
09. Pojoksari	292	14	43	
10. Kebonsari	518	4	135	
11. Bulak	784	4	265	
12. Gebanganom	461	3	170	
13. Rowosari	883	10	103	
14. Jatipurwo	618	12	86	
15. Gempolsewu	2.756	33	653	
16. SendangSikucing	492	2	57	
Jumlah	2015	10.122	161	2.140
	2014	10.095	122	2.141
	2013	9.470	114	2.023

Sumber data: PPLKB Kecamatan Rowosari

**Tabel 3.9. Lanjutan**

Desa/Kelurahan	Kontrasepsi			
	Kondom	IMP	Suntik	
(1)	(5)	(6)	(7)	
01. Tambaksari	0	7	414	
02. Tanjungsari	0	51	361	
03. Parakan	1	8	116	
04. Wonotenggang	1	14	153	
05. Randusari	2	19	121	
06. Karangsari	7	10	191	
07. Tanjunganom	0	12	154	
08. Sendangdawuhan	2	12	357	
09. Pojoksari	2	25	158	
10. Kebonsari	0	11	216	
11. Bulak	4	16	349	
12. Gebanganom	0	7	205	
13. Rowosari	1	38	533	
14. Jatipurwo	0	12	367	
15. Gempolsek	8	117	1.287	
16. SendangSikucing	0	13	344	
Jumlah	2015	28	372	5.326
	2014	29	324	4.948
	2013	25	297	4.698

Sumber data: PPLKB Kecamatan Rowosari

**Tabel 3.9. Lanjutan**

Desa/Kelurahan	Kontrasepsi			
	MOP	MOW	Jumlah	
(1)	(8)	(9)	(10)	
01. Tambaksari	0	6	617	
02. Tanjungsari	1	16	526	
03. Parakan	0	3	172	
04. Wonotenggang	1	3	237	
05. Randusari	0	10	208	
06. Karang Sari	0	7	290	
07. Tanjunganom	5	4	255	
08. Sendangdawuhan	0	5	476	
09. Pojoksari	0	2	244	
10. Kebonsari	1	4	371	
11. Bulak	2	5	645	
12. Gebanganom	0	8	393	
13. Rowosari	1	20	706	
14. Jatipurwo	0	13	490	
15. Gempolsewu	5	76	2.179	
16. SendangSikucing	2	12	430	
Jumlah	2015	18	194	8.239
	2014	20	176	7.760
	2013	19	167	7.343

Sumber data: PPLKB Kecamatan Rowosari

**Tabel 3.10. Banyaknya Pemeluk Agama Menurut Desa Tahun 2015**

Desa/Kelurahan		Islam	Kristen Protestan	Kristen Katholik
(1)		(2)	(3)	(4)
01.	Tambaksari	3.314	3	2
02.	Tanjungsari	3.252	0	0
03.	Parakan	1.147	0	0
04.	Wonotenggang	1.538	4	0
05.	Randusari	1.317	0	0
06.	Karangsari	2.380	0	0
07.	Tanjunganom	1.624	0	0
08.	Sendangdawuhan	2.684	25	5
09.	Pojoksari	1.469	0	0
10.	Kebonsari	2.538	0	0
11.	Bulak	3.931	0	0
12.	Gebanganom	2.348	0	0
13.	Rowosari	4.785	2	19
14.	Jatipurwo	3.462	0	0
15.	Gempolsek	12.086	33	0
16.	SendangSikucing	2.923	0	7
			0	0
Jumlah	2015	50.798	67	33
	2014	48.415	67	33
	2013	55.226	26	52

Sumber data: KUA Kecamatan Rowosari

**Tabel 3.10. Lanjutan**

Desa/Kelurahan		Budha	Hindu	Jumlah
(1)		(5)	(6)	(7)
01.	Tambaksari	0	0	3.319
02.	Tanjungsari	0	0	3.252
03.	Parakan	0	0	1.147
04.	Wonotenggang	0	0	1.542
05.	Randusari	0	0	1.317
06.	Karangsari	0	0	2.380
07.	Tanjunganom	0	0	1.624
08.	Sendangdawuhan	0	0	2.714
09.	Pojoksari	0	0	1.469
10.	Kebonsari	0	0	2.538
11.	Bulak	0	0	3.931
12.	Gebanganom	0	0	2.348
13.	Rowosari	0	0	4.806
14.	Jatipurwo	0	0	3.462
15.	Gempolsewu	0	0	12.119
16.	SendangSikucing	0	0	2.930
				0
Jumlah	2015	0	0	50.898
	2014	0	0	48.515
	2013	0	0	55.304

Sumber data: KUA Kecamatan Rowosari

**Tabel 3.11. Banyaknya Tempat Ibadah Menurut Desa Tahun 2015**

Desa/Kelurahan	Masjid	Musholla	Gereja	Kuil/Pura	Klenteng	
(1)	(2)	(3)	(4)	(5)	(6)	
01. Tambaksari	1	12	0	0	0	
02. Tanjungsari	2	11	0	0	0	
03. Parakan	1	6	0	0	0	
04. Wonotenggang	1	5	0	0	0	
05. Randusari	2	8	0	0	0	
06. Karangsari	2	12	0	0	0	
07. Tanjunganom	2	5	0	0	0	
08. Sendangdawuhan	3	6	0	0	0	
09. Pojoksari	2	5	0	0	0	
10. Kebonsari	2	8	0	0	0	
11. Bulak	4	0	0	0	0	
12. Gebanganom	1	9	0	0	0	
13. Rowosari	3	11	0	0	0	
14. Jatipurwo	2	13	0	0	0	
15. Gempolsek	6	18	0	0	0	
16. SendangSikucing	3	6	0	0	0	
Jumlah	2015	37	135	0	0	0
	2014	37	135	0	0	0
	2013	37	135	0	0	0

Sumber data: KUA Kecamatan Rowosari

**Tabel 3.12. Banyaknya Calon Jamaah Haji Menurut Desa Tahun 2013 - 2015**

Desa/Kelurahan	2013	2014	2015
(1)	(2)	(3)	(4)
01. Tambaksari	2	1	8
02. Tanjungsari	0	3	6
03. Parakan	0	0	0
04. Wonotenggang	1	2	2
05. Randusari	2	0	2
06. Karangsari	0	0	0
07. Tanjunganom	1	0	0
08. Sendangdawuhan	2	1	2
09. Pojoksari	4	0	0
10. Kebonsari	0	2	1
11. Bulak	2	2	1
12. Gebanganom	2	0	2
13. Rowosari	2	2	12
14. Jatipurwo	2	0	0
15. Gempolsewu	4	0	10
16. SendangSikucing	2	0	0
Jumlah	26	13	46

Sumber data: KUA Kecamatan Rowosari

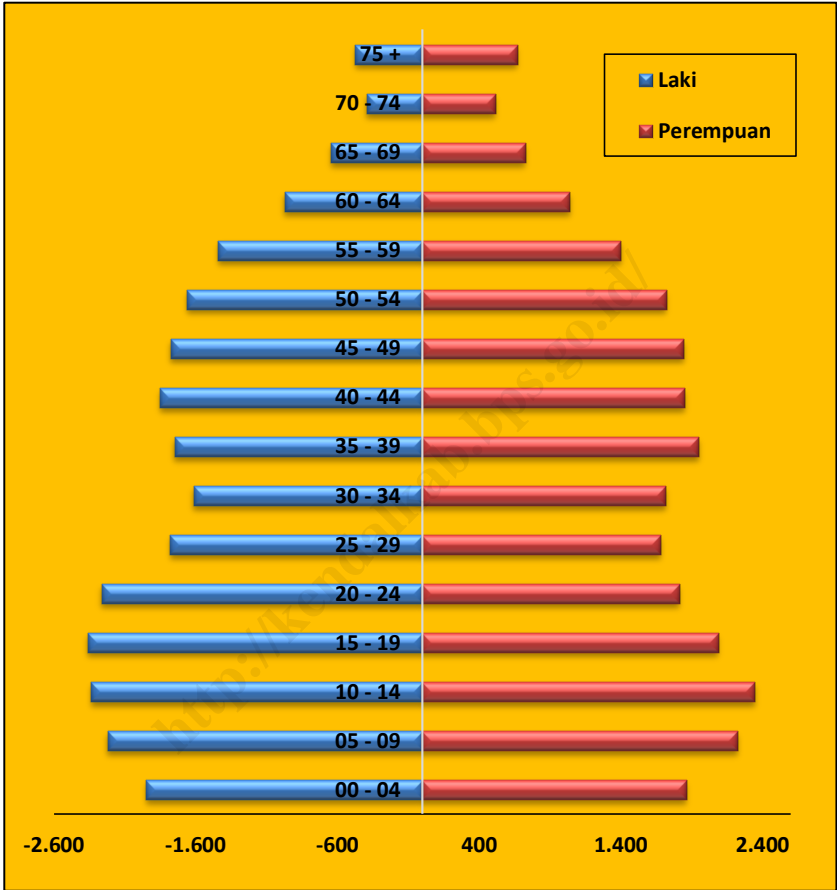
**Tabel 3.13. Banyaknya Nikah, Talak, Cerai, dan Rujuk Menurut Desa Tahun 2015**

Desa/Kelurahan	Nikah	Talak	Cerai	Rujuk	
(1)	(2)	(3)	(4)	(5)	
01. Tambaksari	29	1	4	0	
02. Tanjungsari	27	1	2	0	
03. Parakan	18	0	2	0	
04. Wonotenggang	12	2	1	0	
05. Randusari	14	0	1	0	
06. Karangsari	28	1	2	0	
07. Tanjunganom	22	1	3	0	
08. Sendangdawuhan	29	1	4	0	
09. Pojoksari	15	2	1	0	
10. Kebonsari	33	3	3	0	
11. Bulak	49	2	2	0	
12. Gebanganom	21	0	3	0	
13. Rowosari	46	1	6	0	
14. Jatipurwo	35	3	4	0	
15. Gempolsek	135	10	10	0	
16. SendangSikucing	26	0	3	0	
Jumlah	2015	539	28	51	0
	2014	600	2	2	0
	2013	602	7	8	0

Sumber data: KUA Kecamatan Rowosari



Grafik 3. Penduduk Kecamatan Rowosari Menurut Kelompok Umur dan Jenis Kelamin Tahun 2015



<http://kendalkab.bps.go.id/>

# 4

---

SOSIAL

---

## **BAB IV. SOSIAL**

Pendidikan merupakan sarana penting dalam mencetak sumber daya manusia yang berkualitas, untuk itu diperlukan prasarana pendidikan yang bagus dan representatif guna mendukung wajib belajar pendidikan dasar 9 tahun. Pada tahun 2015 ini jumlah sekolah Pra sekolah di Kecamatan Rowosari sebanyak 23 sekolah, SDN sebanyak 27 sekolah, Madrasah Ibtidaiyah sebanyak 9 sekolah, SMPN sebanyak 2 sekolah, Sekolah Lanjutan Tingkat Pertama swasta sebanyak 2 sekolah dan Madrasah Tsanawiyah sebanyak 3 sekolah. SMAN ada 1 sekolah dan Madrasah Aliyah Swasta ada 1 sekolah, sedangkan SMA swasta/ sederajat berjumlah 2 sekolah.

Kesehatan merupakan faktor terpenting penunjang pendidikan, untuk itu setiap desa sudah ada bidan desa untuk membantu memberikan pelayanan kesehatan bagi penduduk desa.

**Tabel 4.1. Rasio Murid – Sekolah dan Rasio Murid - Guru Taman Kanak-Kanak (TK) Menurut Desa Tahun 2015**

Desa/Kelurahan	Sekolah	Murid	Guru	Rasio Murid- Sekolah	Rasio Murid- Guru	
(1)	(2)	(3)	(4)	(5)	(6)	
01. Tambaksari	2	118	9	59	13	
02. Tanjungsari	1	125	6	125	21	
03. Parakan	0	0	0	0	0	
04. Wonotenggang	1	36	4	36	9	
05. Randusari	1	44	3	44	15	
06. Karangsari	1	57	3	57	19	
07. Tanjunganom	1	48	3	48	16	
08. Sendangdawuhan	1	41	3	41	14	
09. Pojoksari	1	28	2	28	14	
10. Kebonsari	1	70	4	70	18	
11. Bulak	1	89	4	89	22	
12. Gebanganom	2	135	12	68	11	
13. Rowosari	2	84	6	42	14	
14. Jatipurwo	2	124	11	62	11	
15. Gempolsek	4	372	23	93	16	
16. SendangSikucing	2	69	7	35	10	
Jumlah	2015	23	1.440	100	63	14
	2014	23	1.455	88	63	17
	2013	23	1.360	88	59	15

Sumber data: Pengurus IGTKI - PGRI

**Tabel 4.2. Rasio Murid – Sekolah dan Rasio Murid - Guru Sekolah Dasar Negeri (SDN) Menurut Desa Tahun 2015**

Desa/Kelurahan	Sekolah	Murid	Guru	Rasio Murid- Sekolah	Rasio Murid- Guru	
(1)	(2)	(3)	(4)	(5)	(6)	
01. Tambaksari	1	105	9	105	12	
02. Tanjungsari	2	242	20	121	12	
03. Parakan	1	88	6	88	15	
04. Wonotenggang	1	87	11	87	8	
05. Randusari	1	80	9	80	9	
06. Karang Sari	1	125	9	125	14	
07. Tanjunganom	1	94	9	94	10	
08. Sendangdawuhan	2	236	18	118	13	
09. Pojoksari	1	23	7	23	3	
10. Kebonsari	2	220	17	110	13	
11. Bulak	3	312	26	104	12	
12. Gebanganom	1	67	8	67	8	
13. Rowosari	2	229	20	115	11	
14. Jatipurwo	1	118	9	118	13	
15. Gempolsewu	6	827	57	138	15	
16. SendangSikucing	1	181	11	181	16	
Jumlah	2015	27	3.034	246	112	12
	2014	27	3.486	259	129	13
	2013	27	3.679	260	136	14

Sumber data: UPTD Dinas Pendidikan Kecamatan Rowosari

**Tabel 4.3. Rasio Murid – Sekolah dan Rasio Murid - Guru Sekolah Dasar (SD) Swasta Menurut Desa Tahun 2015**

Desa/Kelurahan	Sekolah	Murid	Guru	Rasio Murid- Sekolah	Rasio Murid- Guru	
(1)	(2)	(3)	(4)	(5)	(6)	
01. Tambaksari	0	0	0	0	0	
02. Tanjungsari	0	0	0	0	0	
03. Parakan	0	0	0	0	0	
04. Wonotenggang	0	0	0	0	0	
05. Randusari	0	0	0	0	0	
06. Karang Sari	0	0	0	0	0	
07. Tanjunganom	0	0	0	0	0	
08. Sendangdawuhan	0	0	0	0	0	
09. Pojoksari	0	0	0	0	0	
10. Kebonsari	0	0	0	0	0	
11. Bulak	0	0	0	0	0	
12. Gebanganom	0	0	0	0	0	
13. Rowosari	0	0	0	0	0	
14. Jatipurwo	0	0	0	0	0	
15. Gempolsek	1	219	13	219	17	
16. SendangSikucing	0	0	0	0	0	
Jumlah	2015	1	219	13	219	17
	2014	1	231	14	231	17
	2013	1	222	14	222	16

Sumber data: Pengurus IGTKI - PGRI

**Tabel 4.4. Rasio Murid – Sekolah dan Rasio Murid - Guru Madrasah Ibtidaiyah (MI) Menurut Desa Tahun 2015**

Desa/Kelurahan	Sekolah	Murid	Guru	Rasio Murid- Sekolah	Rasio Murid- Guru	
(1)	(2)	(3)	(4)	(5)	(6)	
01. Tambaksari	1	207	9	207	23	
02. Tanjungsari	0	0	0	0	0	
03. Parakan	0	0	0	0	0	
04. Wonotenggang	0	0	0	0	0	
05. Randusari	0	0	0	0	0	
06. Karang Sari	0	0	0	0	0	
07. Tanjunganom	1	96	7	96	14	
08. Sendangdawuhan	0	0	0	0	0	
09. Pojoksari	1	88	8	88	11	
10. Kebonsari	0	0	0	0	0	
11. Bulak	0	0	0	0	0	
12. Gebanganom	1	120	7	120	17	
13. Rowosari	2	158	14	79	11	
14. Jatipurwo	1	197	7	197	28	
15. Gempolsewu	2	192	14	96	14	
16. SendangSikucing	0	0	0	0	0	
Jumlah	2015	9	1.058	66	118	16
	2014	9	1.119	66	124	17
	2013	8	1.029	59	129	17

Sumber data: UPTD Dinas Pendidikan Kecamatan Rowosari

**Tabel 4.5. Rasio Murid – Sekolah dan Rasio Murid - Guru Sekolah Menengah Pertama Negeri (SMPN) Menurut Desa Tahun 2015**

Desa/Kelurahan	Sekolah	Murid	Guru	Rasio Murid- Sekolah	Rasio Murid- Guru	
(1)	(2)	(3)	(4)	(5)	(6)	
01. Tambaksari	0	0	0	0	0	
02. Tanjungsari	0	0	0	0	0	
03. Parakan	0	0	0	0	0	
04. Wonotenggang	0	0	0	0	0	
05. Randusari	0	0	0	0	0	
06. Karang Sari	0	0	0	0	0	
07. Tanjunganom	0	0	0	0	0	
08. Sendangdawuhan	1	484	29	484	17	
09. Pojoksari	0	0	0	0	0	
10. Kebonsari	0	0	0	0	0	
11. Bulak	0	0	0	0	0	
12. Gebanganom	0	0	0	0	0	
13. Rowosari	1	763	43	763	18	
14. Jatipurwo	0	0	0	0	0	
15. Gempolsewu	0	0	0	0	0	
16. SendangSikucing	0	0	0	0	0	
Jumlah	2015	2	1.247	72	624	17
	2014	2	1.272	71	636	18
	2013	2	1.333	72	667	19

Sumber data: UPTD Dinas Pendidikan Kecamatan Rowosari



**Tabel 4.6. Rasio Murid – Sekolah dan Rasio Murid - Guru Sekolah Menengah Pertama (SMP) Swasta Menurut Desa Tahun 2015**

Desa/Kelurahan	Sekolah	Murid	Guru	Rasio Murid- Sekolah	Rasio Murid- Guru	
(1)	(2)	(3)	(4)	(5)	(6)	
01. Tambaksari	0	0	0	0	0	
02. Tanjungsari	0	0	0	0	0	
03. Parakan	0	0	0	0	0	
04. Wonotenggang	0	0	0	0	0	
05. Randusari	0	0	0	0	0	
06. Karang Sari	0	0	0	0	0	
07. Tanjunganom	0	0	0	0	0	
08. Sendangdawuhan	0	0	0	0	0	
09. Pojoksari	0	0	0	0	0	
10. Kebonsari	0	0	0	0	0	
11. Bulak	0	0	0	0	0	
12. Gebanganom	0	0	0	0	0	
13. Rowosari	1	239	19	239	13	
14. Jatipurwo	0	0	0	0	0	
15. Gempolsek	1	416	23	416	18	
16. SendangSikucing	0	0	0	0	0	
Jumlah	2015	2	655	42	328	16
	2014	2	712	47	356	15
	2013	2	740	45	370	16

Sumber data: UPTD Dinas Pendidikan Kecamatan Rowosari

**Tabel 4.7. Rasio Murid – Sekolah dan Rasio Murid - Guru Madrasah Tsanawiyah (MTS) Menurut Desa Tahun 2015**

Desa/Kelurahan	Sekolah	Murid	Guru	Rasio Murid- Sekolah	Rasio Murid- Guru	
(1)	(2)	(3)	(4)	(5)	(6)	
01. Tambaksari	0	0	0	0	0	
02. Tanjungsari	0	0	0	0	0	
03. Parakan	0	0	0	0	0	
04. Wonotenggang	0	0	0	0	0	
05. Randusari	0	0	0	0	0	
06. Karang Sari	0	0	0	0	0	
07. Tanjunganom	0	0	0	0	0	
08. Sendangdawuhan	0	0	0	0	0	
09. Pojoksari	0	0	0	0	0	
10. Kebonsari	0	0	0	0	0	
11. Bulak	2	258	23	129	11	
12. Gebanganom	0	0	0	0	0	
13. Rowosari	0	0	0	0	0	
14. Jatipurwo	1	157	12	157	13	
15. Gempolsewu	0	0	0	0	0	
16. SendangSikucing	0	0	0	0	0	
Jumlah	2015	3	415	35	138	12
	2014	3	419	34	140	12
	2013	3	338	33	113	10

Sumber data: UPTD Dinas Pendidikan Kecamatan Rowosari

**Tabel 4.8. Rasio Murid – Sekolah dan Rasio Murid - Guru Sekolah Menengah Atas Negeri (SMAN) Menurut Desa Tahun 2015**

Desa/Kelurahan	Sekolah	Murid	Guru	Rasio Murid- Sekolah	Rasio Murid- Guru	
(1)	(2)	(3)	(4)	(5)	(6)	
01. Tambaksari	1	324	33	324	10	
02. Tanjungsari	0	0	0	0	0	
03. Parakan	0	0	0	0	0	
04. Wonotenggang	0	0	0	0	0	
05. Randusari	0	0	0	0	0	
06. Karang Sari	0	0	0	0	0	
07. Tanjunganom	0	0	0	0	0	
08. Sendangdawuhan	0	0	0	0	0	
09. Pojoksari	0	0	0	0	0	
10. Kebonsari	0	0	0	0	0	
11. Bulak	0	0	0	0	0	
12. Gebanganom	0	0	0	0	0	
13. Rowosari	0	0	0	0	0	
14. Jatipurwo	0	0	0	0	0	
15. Gempolsewu	0	0	0	0	0	
16. SendangSikucing	0	0	0	0	0	
Jumlah	2015	1	324	33	324	10
	2014	1	413	38	413	11
	2013	1	492	42	492	12

Sumber data: UPTD Dinas Pendidikan Kecamatan Rowosari

**Tabel 4.9. Rasio Murid – Sekolah dan Rasio Murid - Guru Sekolah Menengah Atas (SMA) Swasta Menurut Desa Tahun 2015**

Desa/Kelurahan	Sekolah	Murid	Guru	Rasio Murid- Sekolah	Rasio Murid- Guru	
(1)	(2)	(3)	(4)	(5)	(6)	
01. Tambaksari	0	0	0	0	0	
02. Tanjungsari	0	0	0	0	0	
03. Parakan	0	0	0	0	0	
04. Wonotenggang	0	0	0	0	0	
05. Randusari	0	0	0	0	0	
06. Karang Sari	0	0	0	0	0	
07. Tanjunganom	0	0	0	0	0	
08. Sendangdawuhan	0	0	0	0	0	
09. Pojoksari	0	0	0	0	0	
10. Kebonsari	0	0	0	0	0	
11. Bulak	1	109	14	109	8	
12. Gebanganom	0	0	0	0	0	
13. Rowosari	0	0	0	0	0	
14. Jatipurwo	0	0	0	0	0	
15. Gempolsewu	0	0	0	0	0	
16. SendangSikucing	0	0	0	0	0	
Jumlah	2015	1	109	14	109	8
	2014	1	101	16	101	6
	2013	1	107	17	107	6

Sumber data: UPTD Dinas Pendidikan Kecamatan Rowosari

**Tabel 4.10. Rasio Murid – Sekolah dan Rasio Murid - Guru Sekolah Menengah Kejuruan Negeri (SMKN) Menurut Desa Tahun 2015**

Desa/Kelurahan	Sekolah	Murid	Guru	Rasio Murid- Sekolah	Rasio Murid- Guru
(1)	(2)	(3)	(4)	(5)	(6)
01. Tambaksari	0	0	0	0	0
02. Tanjungsari	0	0	0	0	0
03. Parakan	0	0	0	0	0
04. Wonotenggang	0	0	0	0	0
05. Randusari	0	0	0	0	0
06. Karang Sari	0	0	0	0	0
07. Tanjunganom	0	0	0	0	0
08. Sendangdawuhan	0	0	0	0	0
09. Pojoksari	0	0	0	0	0
10. Kebonsari	0	0	0	0	0
11. Bulak	0	0	0	0	0
12. Gebanganom	0	0	0	0	0
13. Rowosari	0	0	0	0	0
14. Jatipurwo	0	0	0	0	0
15. Gempolsewu	0	0	0	0	0
16. SendangSikucing	0	0	0	0	0
Jumlah	2015	0	0	0	0
	2014	0	0	0	0
	2013	0	0	0	0

Sumber data: UPTD Dinas Pendidikan Kecamatan Rowosari

**Tabel 4.11. Rasio Murid – Sekolah dan Rasio Murid - Guru Sekolah Menengah Kejuruan (SMK) Swasta Menurut Desa Tahun 2015**

Desa/Kelurahan	Sekolah	Murid	Guru	Rasio Murid- Sekolah	Rasio Murid- Guru	
(1)	(2)	(3)	(4)	(5)	(6)	
01. Tambaksari	0	0	0	0	0	
02. Tanjungsari	0	0	0	0	0	
03. Parakan	0	0	0	0	0	
04. Wonotenggang	1	787	40	787	20	
05. Randusari	0	0	0	0	0	
06. Karang Sari	0	0	0	0	0	
07. Tanjunganom	0	0	0	0	0	
08. Sendangdawuhan	0	0	0	0	0	
09. Pojoksari	0	0	0	0	0	
10. Kebonsari	0	0	0	0	0	
11. Bulak	0	0	0	0	0	
12. Gebanganom	0	0	0	0	0	
13. Rowosari	0	0	0	0	0	
14. Jatipurwo	0	0	0	0	0	
15. Gempolsewu	0	0	0	0	0	
16. SendangSikucing	0	0	0	0	0	
Jumlah	2015	1	787	40	787	20
	2014	1	720	39	720	18
	2013	1	671	36	671	19

Sumber data: UPTD Dinas Pendidikan Kecamatan Rowosari

**Tabel 4.12. Rasio Murid – Sekolah dan Rasio Murid - Guru Madrasah Aliyah (MA) Menurut Desa Tahun 2015**

Desa/Kelurahan	Sekolah	Murid	Guru	Rasio Murid- Sekolah	Rasio Murid- Guru	
(1)	(2)	(3)	(4)	(5)	(6)	
01. Tambaksari	0	0	0	0	0	
02. Tanjungsari	0	0	0	0	0	
03. Parakan	0	0	0	0	0	
04. Wonotenggang	0	0	0	0	0	
05. Randusari	0	0	0	0	0	
06. Karang Sari	0	0	0	0	0	
07. Tanjunganom	0	0	0	0	0	
08. Sendangdawuhan	0	0	0	0	0	
09. Pojoksari	0	0	0	0	0	
10. Kebonsari	0	0	0	0	0	
11. Bulak	1	74	16	74	5	
12. Gebanganom	0	0	0	0	0	
13. Rowosari	0	0	0	0	0	
14. Jatipurwo	0	0	0	0	0	
15. Gempolsewu	0	0	0	0	0	
16. SendangSikucing	0	0	0	0	0	
Jumlah	2015	1	74	16	74	5
	2014	1	73	14	73	5
	2013	1	87	14	87	6

Sumber data: UPTD Dinas Pendidikan Kecamatan Rowosari

**Tabel 4.13. Banyaknya Tenaga Kesehatan Menurut Desa Tahun 2015**

Desa/Kelurahan	Dokter	Mantri Kesehatan	Bidan	Perawat	Dukun Bayi	
(1)	(2)	(3)	(4)	(5)	(6)	
01. Tambaksari	0	0	1	0	1	
02. Tanjungsari	0	0	1	0	1	
03. Parakan	0	0	1	0	2	
04. Wonotenggang	0	0	1	0	0	
05. Randusari	0	0	1	0	0	
06. Karang Sari	0	0	1	0	0	
07. Tanjunganom	0	0	2	0	2	
08. Sendangdawuhan	1	1	2	0	1	
09. Pojoksari	1	0	2	0	2	
10. Kebonsari	0	0	1	0	3	
11. Bulak	0	0	1	0	2	
12. Gebanganom	0	0	1	0	1	
13. Rowosari	1	0	1	0	0	
14. Jatipurwo	0	0	1	0	2	
15. Gempolsewu	2	0	3	0	3	
16. SendangSikucing	0	0	1	0	3	
Jumlah	2015	5	1	21	0	23
	2014	5	0	21	0	23
	2013	5	0	21	0	24

Sumber data: Puskesmas Kecamatan Rowosari



**Tabel 4.14. Banyaknya Fasilitas Kesehatan Menurut Desa Tahun 2015**

Desa/Kelurahan	Rumah Sakit	Puskesmas	Puskesmas Pembantu	
(1)	(2)	(3)	(4)	
01. Tambaksari	0	0	0	
02. Tanjungsari	0	0	1	
03. Parakan	0	0	1	
04. Wonotenggang	0	1	0	
05. Randusari	0	0	0	
06. Karangsari	0	0	0	
07. Tanjunganom	0	0	0	
08. Sendangdawuhan	0	1	0	
09. Pojoksari	0	0	0	
10. Kebonsari	0	0	0	
11. Bulak	0	0	0	
12. Gebanganom	0	0	0	
13. Rowosari	0	0	0	
14. Jatipurwo	0	0	0	
15. Gempolsewu	0	0	1	
16. SendangSikucing	0	0	0	
Jumlah	2015	0	2	3
	2014	0	2	3
	2013	0	2	3

Sumber data: Puskesmas Kecamatan Rowosari

**Tabel 4.14. Lanjutan**

Desa/Kelurahan	Rumah Bersalin	Praktik Dokter Umum	Praktik Dokter Gigi	
(1)	(5)	(6)	(7)	
01. Tambaksari	0	0	0	
02. Tanjungsari	0	0	0	
03. Parakan	0	0	0	
04. Wonotenggang	0	0	0	
05. Randusari	0	0	0	
06. Karangsari	0	0	0	
07. Tanjunganom	0	0	0	
08. Sendangdawuhan	0	1	0	
09. Pojoksari	0	1	0	
10. Kebonsari	0	0	0	
11. Bulak	0	0	0	
12. Gebanganom	0	0	0	
13. Rowosari	0	1	0	
14. Jatipurwo	0	0	0	
15. Gempolsewu	0	2	0	
16. SendangSikucing	0	0	0	
Jumlah	2015	0	5	0
	2014	0	5	0
	2013	0	5	0

Sumber data: Puskesmas Kecamatan Rowosari

**Tabel 4.14. Lanjutan**

Desa/Kelurahan	Posyandu	Pos Kesehatan Desa (Poskesdes)	Apotek/ Toko Obat	
(1)	(8)	(9)	(10)	
01. Tambaksari	5	1	0	
02. Tanjungsari	6	0	0	
03. Parakan	3	0	0	
04. Wonotenggang	3	0	1	
05. Randusari	3	1	0	
06. Karangsari	4	1	0	
07. Tanjunganom	3	1	0	
08. Sendangdawuhan	4	0	2	
09. Pojoksari	3	1	0	
10. Kebonsari	4	1	0	
11. Bulak	6	1	0	
12. Gebanganom	3	1	0	
13. Rowosari	7	1	1	
14. Jatipurwo	5	1	0	
15. Gempolsek	18	0	1	
16. SendangSikucing	4	1	0	
Jumlah	2015	81	11	5
	2014	81	11	5
	2013	81	11	5

Sumber data: Puskesmas Kecamatan Rowosari

**Tabel 4.15. Banyaknya Sarana Air Bersih Menurut Desa Tahun 2015**

Desa/Kelurahan	Sumur Artetis	SPT	Sumur Gali	Pelanggan PAM	
(1)	(2)	(3)	(4)	(5)	
01. Tambaksari	325	0	975	30	
02. Tanjungsari	479	0	319	0	
03. Parakan	45	0	265	9	
04. Wonotenggang	37	0	445	0	
05. Randusari	21	0	368	0	
06. Karangsari	70	0	630	0	
07. Tanjunganom	177	0	245	0	
08. Sendangdawuhan	124	0	456	0	
09. Pojoksari	52	0	505	0	
10. Kebonsari	120	0	376	0	
11. Bulak	320	0	795	0	
12. Gebanganom	97	0	314	0	
13. Rowosari	384	0	795	234	
14. Jatipurwo	224	0	507	0	
15. Gempolsewu	842	0	1.697	226	
16. SendangSikucing	252	0	543	5	
Jumlah	2015	3.569	0	9.235	504
	2014	3.569	0	9.235	506
	2013	3.569	0	9.235	504

Sumber data:

**Tabel 4.16. Banyaknya Keluarga Menurut Desa dan Jenis Tahapan Tahun 2015**

Desa/Kelurahan	Pra Sejahtera	Sejahtera				Jumlah	
		I	II	III	III Plus		
(1)	(2)	(3)	(4)	(5)	(6)	(7)	
01. Tambaksari	453	100	118	292	44	1.007	
02. Tanjungsari	605	84	144	168	15	1.016	
03. Parakan	240	15	11	102	3	371	
04. Wonotenggang	172	19	16	312	23	542	
05. Randusari	204	37	52	109	22	424	
06. Karang Sari	283	38	19	288	15	643	
07. Tanjunganom	213	63	47	179	24	528	
08. Sendangdawuhan	395	59	67	199	26	746	
09. Pojoksari	172	16	29	246	23	486	
10. Kebonsari	375	101	121	149	24	770	
11. Bulak	493	314	311	151	21	1.290	
12. Gebanganom	448	93	53	159	5	758	
13. Rowosari	626	32	16	595	78	1.347	
14. Jatipurwo	361	133	392	111	6	1.003	
15. Gempolsewu	1.441	819	727	633	394	4.014	
16. SendangSikucing	227	19	35	434	7	722	
Jumlah	2015	6.708	1.942	2.158	4.127	730	15.665
	2014	6.708	1.942	2.158	4.127	730	15.665
	2013	6.720	1.493	2.498	3.932	542	15.185

Sumber data: PPLKB Kecamatan Rowosari

**Tabel 4.17. Banyaknya Penderita Cacat Menurut Desa dan Jenis Cacat Tahun 2015**

Desa/Kelurahan	Jenis Penderita Cacat			
	Tuna Netra	Tubuh	Mental	
(1)	(2)	(3)	(4)	
01. Tambaksari	2	5	3	
02. Tanjungsari	5	2	1	
03. Parakan	0	4	3	
04. Wonotenggang	0	2	1	
05. Randusari	0	2	2	
06. Karangsari	7	9	3	
07. Tanjunganom	1	3	3	
08. Sendangdawuhan	2	5	3	
09. Pojoksari	4	0	2	
10. Kebonsari	0	1	4	
11. Bulak	5	6	5	
12. Gebanganom	4	1	2	
13. Rowosari	1	6	6	
14. Jatipurwo	2	1	0	
15. Gempolsewu	0	5	10	
16. SendangSikucing	1	4	5	
Jumlah	2015	34	56	53
	2014	34	56	53

Sumber data: TKSK Kecamatan Rowosari

**Tabel 4.17. Lanjutan**

Desa/Kelurahan	Jenis Penderita Cacat			
	Bisu - Tuli	Psikotik	Jumlah	
(1)	(5)	(6)	(7)	
01. Tambaksari	2	0	12	
02. Tanjungsari	0	0	8	
03. Parakan	1	0	8	
04. Wonotenggang	2	0	5	
05. Randusari	3	0	7	
06. Karangsari	0	0	19	
07. Tanjunganom	0	0	7	
08. Sendangdawuhan	0	0	10	
09. Pojoksari	3	0	9	
10. Kebonsari	0	0	5	
11. Bulak	1	0	17	
12. Gebanganom	0	0	7	
13. Rowosari	3	0	16	
14. Jatipurwo	2	0	5	
15. Gempolsewu	7	0	22	
16. SendangSikucing	3	0	13	
Jumlah	2015	27	0	170
	2014	27	0	170

Sumber data: TKSK Kecamatan Rowosari

**Tabel 4.18. Banyaknya Penyandang Sosial Menurut Desa dan Jenis Penyandang Sosial Tahun 2015**

Desa/Kelurahan	Jenis Penyandang Sosial			
	Anak Terlantar	Anak Nakal	Anak Jalanan	
(1)	(2)	(3)	(4)	
01. Tambaksari	0	0	0	
02. Tanjungsari	0	0	0	
03. Parakan	0	0	0	
04. Wonotenggang	0	0	0	
05. Randusari	0	0	0	
06. Karangsari	0	0	0	
07. Tanjunganom	0	0	0	
08. Sendangdawuhan	0	0	0	
09. Pojoksari	0	0	0	
10. Kebonsari	0	0	0	
11. Bulak	0	0	0	
12. Gebanganom	0	0	0	
13. Rowosari	0	0	0	
14. Jatipurwo	0	0	0	
15. Gempolsewu	0	0	0	
16. SendangSikucing	0	0	0	
Jumlah	2015	0	0	0
	2014	0	0	0
	2013	0	0	0

Sumber data: TKSK Kecamatan Rowosari



**Tabel 4.18. Lanjutan**

Desa/Kelurahan	Jenis Penyandang Sosial		
	Wanita Tuna Susila	Waria	Jumlah
(1)	(5)	(6)	(7)
01. Tambaksari	0	0	0
02. Tanjungsari	0	0	0
03. Parakan	0	0	0
04. Wonotenggang	0	0	0
05. Randusari	0	0	0
06. Karangsari	0	0	0
07. Tanjunganom	0	0	0
08. Sendangdawuhan	0	0	0
09. Pojoksari	0	0	0
10. Kebonsari	0	0	0
11. Bulak	0	0	0
12. Gebanganom	0	0	0
13. Rowosari	0	0	0
14. Jatipurwo	0	0	0
15. Gempolsewu	0	0	0
16. SendangSikucing	0	0	0
Jumlah	2015	0	0
	2014	0	0
	2013	0	0

Sumber data: TKSK Kecamatan Rowosari

**Tabel 4.19. Banyaknya Lapangan Olahraga Menurut Desa Tahun 2015**

Desa/Kelurahan	Lapangan Olahraga					
	Sepak Bola	Volly	Bulu Tangkis	Tennis	Futsal	
(1)	(2)	(3)	(4)	(5)	(6)	
01. Tambaksari	1	0	5	0	0	
02. Tanjungsari	0	0	3	0	0	
03. Parakan	1	1	1	0	0	
04. Wonotenggang	1	0	2	0	1	
05. Randusari	0	0	1	0	0	
06. Karang Sari	0	0	1	0	0	
07. Tanjunganom	0	0	2	0	0	
08. Sendangdawuhan	0	0	2	0	0	
09. Pojoksari	0	1	2	0	0	
10. Kebonsari	0	0	4	0	0	
11. Bulak	1	1	0	0	0	
12. Gebanganom	1	1	1	0	0	
13. Rowosari	1	0	4	0	0	
14. Jatipurwo	1	0	2	0	0	
15. Gempolsewu	1	2	3	0	1	
16. SendangSikucing	1	2	2	0	1	
Jumlah	2015	9	8	35	0	3
	2014	9	8	35	0	3
	2013	9	9	35	0	3

Sumber data: Statistik Kecamatan Rowosari

**Tabel 4.20. Jumlah Bantuan Program Keluarga Harapan (PKH) Tahap I Menurut Desa Tahun 2015**

Desa/Kelurahan	Jumlah					Dana Tersalurkan	
	Siswa SD	Siswa SMP	Ibu Hamil	Balita	KSM		
(1)	(2)	(3)	(4)	(5)	(6)	(7)	
01. Tambaksari	91	31	4	63	91	26.785.000	
02. Tanjungsari	74	31	1	33	74	21.108.750	
03. Parakan	26	19	2	15	26	9.275.000	
04. Wonotenggang	9	5	-	4	9	2.537.500	
05. Randusari	8	2	-	5	8	2.162.500	
06. Karang Sari	36	17	1	21	36	11.017.500	
07. Tanjunganom	16	6	-	9	16	4.562.500	
08. Sendangdawuhan	75	56	1	19	75	25.426.250	
09. Pojoksari	16	6	2	2	16	3.587.500	
10. Kebonsari	84	25	1	31	84	18.893.750	
11. Bulak	131	60	2	74	131	38.987.500	
12. Gebanganom	41	14	-	30	41	10.950.000	
13. Rowosari	126	60	8	63	126	36.427.500	
14. Jatipurwo	34	17	2	11	34	8.563.750	
15. Gempolsewu	131	62	4	53	131	36.696.250	
16. SendangSikucing	82	34	1	31	82	21.577.500	
Jumlah	2015	980	445	29	464	980	278.558.750
	2014	865	447	17	565	1.035	341.012.500
	2013	450	930	25	664	1.095	295.300.000

Sumber data: Statistik Kecamatan Rowosari

**Tabel 4.21. Jumlah Bantuan Program Keluarga Harapan (PKH) Tahap II Menurut Desa Tahun 2015**

Desa/Kelurahan	Jumlah					Dana Tersalurkan	
	Siswa SD	Siswa SMP	Ibu Hamil	Balita	KSM		
(1)	(2)	(3)	(4)	(5)	(6)	(7)	
01. Tambaksari	61	31	3	64	91	79.275.000	
02. Tanjungsari	63	31	2	33	74	59.375.000	
03. Parakan	17	19	3	15	26	25.562.500	
04. Wonotenggang	7	5	0	4	9	7.912.500	
05. Randusari	7	2	0	5	8	9.156.250	
06. Karang Sari	30	17	0	22	36	31.475.000	
07. Tanjunganom	15	6	0	9	16	15.937.500	
08. Sendangdawuhan	100	53	0	21	75	68.915.000	
09. Pojoksari	13	6	2	2	16	13.587.500	
10. Kebonsari	61	24	1	31	83	62.362.500	
11. Bulak	100	59	1	75	131	113.530.000	
12. Gebanganom	22	14	0	30	41	33.212.500	
13. Rowosari	88	58	7	65	125	101.098.750	
14. Jatipurwo	24	17	2	11	34	26.822.500	
15. Gempolsewu	118	62	2	54	131	107.900.000	
16. SendangSikucing	75	34	2	32	82	68.175.000	
Jumlah	2015	801	438	25	473	978	824.297.500
	2014	861	445	9	573	1.033	588.555.000
	2013	925	449	16	667	1.088	693.275.000

Sumber data: Statistik Kecamatan Rowosari

**Tabel 4.22. Jumlah Bantuan Program Keluarga Harapan (PKH) Tahap III Menurut Desa Tahun 2015**

Desa/Kelurahan	Jumlah					Dana Tersalurkan	
	Siswa SD	Siswa SMP	Ibu Hamil	Balita	KSM		
(1)	(2)	(3)	(4)	(5)	(6)	(7)	
01. Tambaksari	61	31	3	65	91	30.637.500	
02. Tanjungsari	63	31	2	34	74	21.900.000	
03. Parakan	17	19	2	17	26	10.975.000	
04. Wonotenggang	7	5	0	4	9	2.975.000	
05. Randusari	7	2	1	5	8	2.162.500	
06. Karang Sari	30	17	0	22	36	12.562.500	
07. Tanjunganom	15	6	0	9	16	6.250.000	
08. Sendangdawuhan	100	53	1	21	75	28.388.750	
09. Pojoksari	13	6	1	3	16	4.551.250	
10. Kebonsari	61	24	2	31	83	20.112.500	
11. Bulak	100	59	4	75	131	43.706.250	
12. Gebanganom	22	14	1	28	41	11.600.000	
13. Rowosari	88	57	9	65	125	39.405.000	
14. Jatipurwo	24	17	1	12	34	9.362.500	
15. Gempolsewu	118	61	1	53	131	38.886.250	
16. SendangSikucing	75	33	0	35	81	25.262.500	
Jumlah	2015	801	435	28	479	977	308.737.500
	2014	861	445	9	573	1.033	339.525.000
	2013	868	466	22	573	1.053	347.500.000

Sumber data: Statistik Kecamatan Rowosari

**Tabel 4.23. Jumlah Bantuan Program Keluarga Harapan (PKH) Tahap IV Menurut Desa Tahun 2015**

Desa/Kelurahan	Jumlah					Dana Tersalurkan	
	Siswa SD	Siswa SMP	Ibu Hamil	Balita	KSM		
(1)	(2)	(3)	(4)	(5)	(6)	(7)	
01. Tambaksari	68	31	3	46	88	28.952.500	
02. Tanjungsari	57	34	1	28	73	22.037.500	
03. Parakan	15	15	1	15	26	10.750.000	
04. Wonotenggang	5	6	0	4	9	3.187.500	
05. Randusari	6	3	1	4	8	2.487.500	
06. Karang Sari	26	14	0	18	34	12.300.000	
07. Tanjunganom	11	6	0	8	14	6.300.000	
08. Sendangdawuhan	77	60	1	19	73	27.555.000	
09. Pojoksari	11	6	1	1	15	4.362.500	
10. Kebonsari	43	37	2	27	82	22.025.000	
11. Bulak	97	52	2	58	127	39.912.500	
12. Gebanganom	25	14	0	22	40	11.687.500	
13. Rowosari	90	52	11	46	119	37.375.000	
14. Jatipurwo	22	20	2	9	34	8.825.000	
15. Gempolsewu	106	56	2	46	124	37.566.250	
16. SendangSikucing	69	30	1	29	78	23.887.500	
Jumlah	2015	728	436	28	380	944	299.211.250
	2014	807	451	22	458	984	316.000.000
	2013	860	461	19	577	1.047	345.500.000

Sumber data: Statistik Kecamatan Rowosari

**Tabel 4.24. Banyaknya Rumah Tangga Sasaran Hasil Pendataan**

Desa/Kelurahan	Pendataan (Rumah Tangga)		
	PSE 2005	PPLS 2008	PPLS 2011
(1)	(2)	(3)	(4)
01. Tambaksari	140	194	585
02. Tanjungsari	196	240	321
03. Parakan	91	111	189
04. Wonotenggang	71	141	144
05. Randusari	122	138	139
06. Karangsari	118	193	366
07. Tanjunganom	113	139	166
08. Sendangdawuhan	127	201	366
09. Pojoksari	138	159	164
10. Kebonsari	224	273	328
11. Bulak	271	334	580
12. Gebanganom	143	192	211
13. Rowosari	240	437	599
14. Jatipurwo	159	216	328
15. Gempolsek	606	829	987
16. SendangSikucing	60	259	717
Jumlah	2.819	4.056	6.190

Sumber data: BPS Kabupaten Kendal

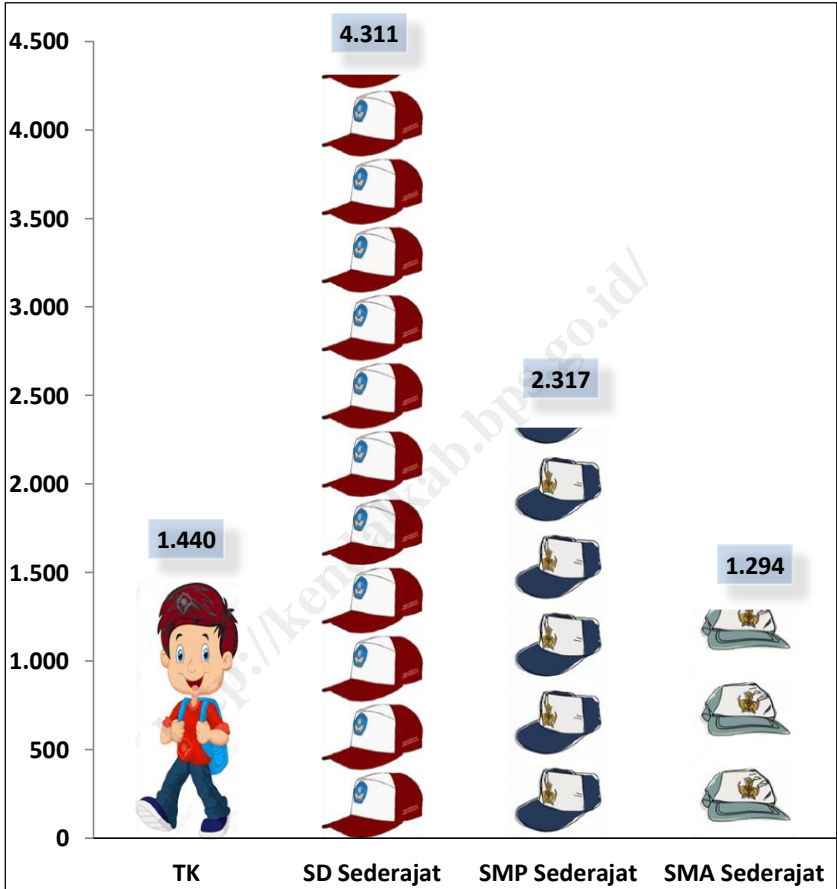
**Tabel 4.25. Jumlah Penerima Program Raskin Tahun 2014 - 2016**

Desa/Kelurahan	Penerima Program Raskin (RTSM)		
	2014	2015	2016
(1)	(2)	(3)	(4)
01. Tambaksari	288	288	288
02. Tanjungsari	193	193	193
03. Parakan	120	120	120
04. Wonotenggang	78	78	78
05. Randusari	52	52	52
06. Karangsari	178	178	178
07. Tanjunganom	99	99	99
08. Sendangdawuhan	226	226	226
09. Pojoksari	97	97	97
10. Kebonsari	201	201	201
11. Bulak	360	360	360
12. Gebanganom	136	136	136
13. Rowosari	451	451	451
14. Jatipurwo	174	174	174
15. Gempolsewu	415	415	415
16. SendangSikucing	221	221	221
Jumlah	3.289	3.289	3.289

Sumber data: Bagian Perekonomian Setda Kabupaten Kendal



Grafik 4. Perbandingan Jumlah Murid di Kecamatan Rowosari Tahun 2015



<http://kendalkab.bps.go.id/>

5

---

PERTANIAN

---

## **BAB V. PERTANIAN**

Jenis utama tanaman yang diusahakan di Kecamatan Rowosari adalah padi sawah. Pada tahun 2015 luas areal tanaman padi sawah mencapai 3.828 Ha dengan produksi sebesar 27.576,36 ton. Selain itu Kecamatan Rowosari juga mengusahakan tanaman jagung dengan luas lahan tahun 2015 mencapai 65 Ha dengan produksinya mencapai 65 Ton

Luas panen terbesar ada di desa Sendang sikucing dengan luas 1.238 Ha yang menghasilkan produksi padi sawah sebesar 8.918,37 ton. dengan luas panen terkecil ada di desa Tanjunganom dengan luas panen mencapai 82 Ha yang menghasilkan produksi sebanyak 590, 72 Ton.. sedangkan untuk tanaman jagung hanya di usahakan di desa sendangsikucing dengan luas panen mencapai 65 Ha dan produksinya sebanyak 65 Ton.

**Tabel 5.1. Luas Panen dan Produksi Padi Sawah dan Padi Ladang Menurut Desa Tahun 2015**

Desa/Kelurahan	Padi Sawah		Padi Ladang		
	Luas (Ha)	Produksi (Ton)	Luas (Ha)	Produksi (Ton)	
(1)	(2)	(3)	(4)	(5)	
01. Tambaksari	120	864,46	0	0,00	
02. Tanjungsari	150	1.080,58	0	0,00	
03. Parakan	147	1.058,97	0	0,00	
04. Wonotenggang	158	1.138,21	0	0,00	
05. Randusari	156	1.123,80	0	0,00	
06. Karangsari	170	1.224,66	0	0,00	
07. Tanjunganom	82	590,72	0	0,00	
08. Sendangdawuhan	126	907,69	0	0,00	
09. Pojoksari	107	770,81	0	0,00	
10. Kebonsari	212	1.527,22	0	0,00	
11. Bulak	385	2.773,48	0	0,00	
12. Gebanganom	180	1.296,69	0	0,00	
13. Rowosari	202	1.455,18	0	0,00	
14. Jatipurwo	257	1.851,39	0	0,00	
15. Gempolsek	138	994,13	0	0,00	
16. SendangSikucing	1.238	8.918,37	0	0,00	
Jumlah	2015	3.828	27.576,36	0	0,00
	2014	3.885	22.326,00	0	0,00
	2013	3.937	22.683,00	0	0,00

Sumber data: Petugas Pertanian Kecamatan Rowosari

**Tabel 5.2. Luas Panen dan Produksi Tanaman Padi dan Palawija Menurut Desa Tahun 2015**

Desa/Kelurahan	Padi		Jagung		
	Luas (Ha)	Produksi (Ton)	Luas (Ha)	Produksi (Ton)	
(1)	(2)	(3)	(4)	(5)	
01. Tambaksari	120	864,46	0	0,00	
02. Tanjungsari	150	1.080,58	0	0,00	
03. Parakan	147	1.058,97	0	0,00	
04. Wonotenggang	158	1.138,21	0	0,00	
05. Randusari	156	1.123,80	0	0,00	
06. Karangsari	170	1.224,66	0	0,00	
07. Tanjunganom	82	590,72	0	0,00	
08. Sendangdawuhan	126	907,69	0	0,00	
09. Pojoksari	107	770,81	0	0,00	
10. Kebonsari	212	1.527,22	0	0,00	
11. Bulak	385	2.773,48	0	0,00	
12. Gebanganom	180	1.296,69	0	0,00	
13. Rowosari	202	1.455,18	0	0,00	
14. Jatipurwo	257	1.851,39	0	0,00	
15. Gempolsek	138	994,13	0	0,00	
16. SendangSikucing	1.238	8.918,37	65	65,00	
Jumlah	2015	3.828	27.576,36	65	65,00
	2014	3.885	22.326,00	165	1.083,00
	2013	3.937	22.683,00	175	1.230,00

Sumber data: Petugas Pertanian Kecamatan Rowosari

**Tabel 5.2. Lanjutan**

Desa/Kelurahan	Kacang Tanah		Kedelai		
	Luas (Ha)	Produksi (Ton)	Luas (Ha)	Produksi (Ton)	
(1)	(6)	(7)	(8)	(9)	
01. Tambaksari	0	0,00	0	0,00	
02. Tanjungsari	0	0,00	0	0,00	
03. Parakan	0	0,00	0	0,00	
04. Wonotenggang	0	0,00	0	0,00	
05. Randusari	0	0,00	0	0,00	
06. Karangsari	0	0,00	0	0,00	
07. Tanjunganom	0	0,00	0	0,00	
08. Sendangdawuhan	0	0,00	0	0,00	
09. Pojoksari	0	0,00	0	0,00	
10. Kebonsari	0	0,00	0	0,00	
11. Bulak	0	0,00	0	0,00	
12. Gebanganom	0	0,00	0	0,00	
13. Rowosari	0	0,00	0	0,00	
14. Jatipurwo	0	0,00	0	0,00	
15. Gempolsek	0	0,00	0	0,00	
16. SendangSikucing	0	0,00	0	0,00	
Jumlah	2015	0	0,00	0	0,00
	2014	0	0,00	0	0,00
	2013	0	0,00	0	0,00

Sumber data: Petugas Pertanian Kecamatan Rowosari

**Tabel 5.2. Lanjutan**

Desa/Kelurahan	Kacang Hijau		Ubi Kayu		
	Luas (Ha)	Produksi (Ton)	Luas (Ha)	Produksi (Ton)	
(1)	(10)	(11)	(12)	(13)	
01. Tambaksari	0	0,00	0	0,00	
02. Tanjungsari	0	0,00	0	0,00	
03. Parakan	0	0,00	0	0,00	
04. Wonotenggang	0	0,00	0	0,00	
05. Randusari	0	0,00	0	0,00	
06. Karangsari	0	0,00	0	0,00	
07. Tanjunganom	0	0,00	0	0,00	
08. Sendangdawuhan	0	0,00	0	0,00	
09. Pojoksari	0	0,00	0	0,00	
10. Kebonsari	0	0,00	0	0,00	
11. Bulak	0	0,00	0	0,00	
12. Gebanganom	0	0,00	0	0,00	
13. Rowosari	0	0,00	0	0,00	
14. Jatipurwo	0	0,00	0	0,00	
15. Gempolsek	0	0,00	0	0,00	
16. SendangSikucing	0	0,00	0	0,00	
Jumlah	2015	0	0,00	0	0,00
	2014	0	0,00	0	0,00
	2013	0	0,00	0	0,00

Sumber data: Petugas Pertanian Kecamatan Rowosari

**Tabel 5.2. Lanjutan**

Desa/Kelurahan	Ubi Jalar	
	Luas (Ha)	Produksi (Ton)
(1)	(14)	(15)
01. Tambaksari	0	0,00
02. Tanjungsari	0	0,00
03. Parakan	0	0,00
04. Wonotenggang	0	0,00
05. Randusari	0	0,00
06. Karangsari	0	0,00
07. Tanjunganom	0	0,00
08. Sendangdawuhan	0	0,00
09. Pojoksari	0	0,00
10. Kebonsari	0	0,00
11. Bulak	0	0,00
12. Gebanganom	0	0,00
13. Rowosari	0	0,00
14. Jatipurwo	0	0,00
15. Gempolsewu	0	0,00
16. SendangSikucing	0	0,00
Jumlah	2015	0
	2014	0
	2013	0

Sumber data: Petugas Pertanian Kecamatan Rowosari



**Tabel 5.3. Luas Panen dan Produksi Tanaman Hortikultura Semusim Menurut Komoditas Tahun 2015**

Komoditas	Luas (Ha)	Produksi (Ton)
(1)	(2)	(3)
01. Bawang Daun	0	0,00
02. Bawang Merah	1.675	16,00
03. Bawang Putih	0	0,00
04. Bayam	0	0,00
05. Buncis	0	0,00
06. Cabai Besar	0	0,00
07. Cabai Rawit	0	0,00
08. Jamur	0	0,00
09. Kacang Panjang	0	0,00
10. Kangkung	0	0,00
11. Kembang kol	0	0,00
12. Ketimun	0	0,00
13. Kubis	0	0,00
13. Labu Siam	0	0,00
14. Melon	0	0,00
16. Petsai	0	0,00
17. Semangka	14.700	60,00
18. Terung	0	0,00
19. Tomat	0	0,00
20. Wortel	0	0,00

Sumber data: Dinas Pertanian, Perkebunan, Peternakan dan Kehutanan Kabupaten Kendal

**Tabel 5.4. Produksi Tanaman Hortikultura Tahunan Menurut Komoditas Tahun 2015**

Komoditas	Produksi (ton)
(1)	(2)
01. Alpukat	0
02. Belimbing	228
03. Duku	0
04. Durian	0
05. Jambu Air	10
06. Jambu Biji	274
07. Jengkol	122
08. Jeruk Besar	15
09. Jeruk Siam	37
10. Mangga	22.500
11. Melinjo	443
12. Nangka	1.079
13. Pepaya	64
13. Petai	0
14. Pisang	168.800
16. Rambutan	715
17. Salak	0
18. Sawo	72
19. Sirsak	0
20. Sukun	140

Sumber data: Dinas Pertanian, Perkebunan, Peternakan dan Kehutanan Kabupaten Kendal

**Tabel 5.5. Luas Areal dan Produksi Tanaman Perkebunan Menurut Komoditas Komoditas Tahun 2015**

Komoditas	Luas (Ha)	Produksi (Ton)
(1)	(2)	(3)
01. Aren	0	0,00
02. Cengkeh	0	0,00
03. Jambu Mete	0	0,00
04. Kakao	0	0,00
05. Kapuk	7	2,90
06. Karet	0	0,00
07. Kelapa Dalam	37	94,93
08. Kelapa Deres	0	0,00
09. Kelapa Hibrida	0	0,00
10. Kelapa Kopyor	0	0,00
11. Kemiri	0	0,00
12. Kemukus	0	0,00
13. Kopi Arabika	0	0,00
13. Kopi Robusta	0	0,00
14. Lada	0	0,00
16. Panili	0	0,00
17. Teh	0	0,00
18. Tembakau	2	3,90
19. Nilam	0	0,00
20. Tebu	0	0,00

Sumber data: Dinas Pertanian, Perkebunan, Peternakan dan Kehutanan Kabupaten Kendal

**Tabel 5.6. Produksi dan Nilai Produksi Ikan Hasil Perikanan Tangkap Yang Dijual di TPI Tahun 2015**

Bulan	Layang		Bawal	
	Produksi (Kg)	Nilai (000,-)	Produksi (Kg)	Nilai (000,-)
(1)	(2)	(3)	(4)	(5)
01. Januari	0	0	126	5.040
02. Pebruari	0	0	1.977	79.080
03. Maret	0	0	1.387	41.610
04. April	0	0	0	0
05. Mei	0	0	4	180
06. Juni	0	0	883	35.320
07. Juli	0	0	0	0
08. Agustus	0	0	0	0
09. September	0	0	637	34.665
10. Oktober	0	0	1.028	46.178
11. November	0	0	624	24.200
12. Desember	0	0	236	9.440
Jumlah	0	0	6.902	275.713

Sumber data: Pengairan Ranting Kecamatan Rowosari

**Tabel 5.6. Lanjutan**

	Kembung		Selar	
	Produksi (Kg)	Nilai (000,-)	Produksi (Kg)	Nilai (000,-)
(1)	(6)	(7)	(8)	(9)
01. Januari	0	0	10.037	70.259
02. Pebruari	1.222	14.664	2.622	20.976
03. Maret	4.240	51.096	3.145	25.160
04. April	9.069	89.952	413	2.891
05. Mei	16.464	104.024	0	0
06. Juni	27.729	204.348	5.909	41.272
07. Juli	5.670	39.696	1.243	7.458
08. Agustus	0	0	1.620	11.340
09. September	3.689	49.718	392	3.136
10. Oktober	3.953	58.914	1.720	13.362
11. November	16.060	142.245	6.418	51.344
12. Desember	13.985	105.020	3.217	22.519
Jumlah	102.081	859.677	36.736	269.717

Sumber data: Pengairan Ranting Kecamatan Rowosari

**Tabel 5.6. Lanjutan**

	Tembang		Teri	
	Produksi (Kg)	Nilai (000,-)	Produksi (Kg)	Nilai (000,-)
(1)	(10)	(11)	(12)	(13)
01. Januari	0	0	18.321	109.027
02. Pebruari	3.703	9.257	51.227	261.689
03. Maret	18.360	43.160	39.969	270.024
04. April	21.625	58.722	56.077	280.385
05. Mei	6.784	15.603	44.614	311.334
06. Juni	25.380	89.700	64.564	316.820
07. Juli	8.926	22.315	55.586	314.488
08. Agustus	4.820	19.280	25.082	186.284
09. September	6.730	26.920	16.324	149.562
10. Oktober	4.890	10.670	26.205	301.936
11. November	20.780	51.950	41.593	387.378
12. Desember	4.020	8.040	28.943	299.173
Jumlah	126.018	355.617	468.505	3.188.100

Sumber data: Pengairan Ranting Kecamatan Rowosari

**Tabel 5.6. Lanjutan**

(1)	Tongkol		Tenggiri	
	Produksi (Kg)	Nilai (000,-)	Produksi (Kg)	Nilai (000,-)
(1)	(14)	(15)	(16)	(17)
01. Januari	2.526	37.890	0	0
02. Pebruari	703	10.542	0	0
03. Maret	379	6.443	4.190	117.320
04. April	0	0	0	0
05. Mei	0	0	0	0
06. Juni	1.991	29.865	0	0
07. Juli	0	0	0	0
08. Agustus	0	0	0	0
09. September	1.277	24.155	0	0
10. Oktober	2.031	34.821	0	0
11. November	4.360	64.120	0	0
12. Desember	2.124	31.860	0	0
Jumlah	15.391	239.696	4.190	117.320

Sumber data: Pengairan Ranting Kecamatan Rowosari

**Tabel 5.6. Lanjutan**

	Layur		Tigawaja	
	Produksi (Kg)	Nilai (000,-)	Produksi (Kg)	Nilai (000,-)
(1)	(18)	(19)	(20)	(21)
01. Januari	0	0	0	0
02. Pebruari	1.063	8.504	0	0
03. Maret	0	0	11.830	29.575
04. April	0	0	9.964	43.860
05. Mei	0	0	4.675	12.930
06. Juni	0	0	4.250	21.250
07. Juli	0	0	2.210	8.840
08. Agustus	0	0	2.450	12.280
09. September	0	0	1.799	11.442
10. Oktober	0	0	5.132	27.571
11. November	0	0	4.797	26.435
12. Desember	0	0	1.791	11.387
Jumlah	1.063	8.504	48.898	205.570

Sumber data: Pengairan Ranting Kecamatan Rowosari



**Tabel 5.6. Lanjutan**

	Petek		Pari	
	Produksi (Kg)	Nilai (000,-)	Produksi (Kg)	Nilai (000,-)
(1)	(22)	(23)	(24)	(25)
01. Januari	1.185	5.925	0	0
02. Pebruari	18.827	41.035	0	0
03. Maret	17.173	32.919	0	0
04. April	36.395	83.745	0	0
05. Mei	5.824	15.915	0	0
06. Juni	27.415	63.257	0	0
07. Juli	10.458	26.145	0	0
08. Agustus	500	2.500	0	0
09. September	3.309	12.961	0	0
10. Oktober	8.887	29.331	0	0
11. November	27.233	61.989	0	0
12. Desember	7.086	21.214	0	0
Jumlah	164.292	396.936	0	0

Sumber data: Pengairan Ranting Kecamatan Rowosari

**Tabel 5.6. Lanjutan**

(1)	Cumi - cumi		Lainnya	
	Produksi (Kg)	Nilai (000,-)	Produksi (Kg)	Nilai (000,-)
(1)	(26)	(27)	(28)	(29)
01. Januari	3.216	80.400	8.872	110.604
02. Pebruari	3.969	186.360	7.812	64.869
03. Maret	9.588	190.946	86.244	302.645
04. April	7.233	150.000	52.415	251.974
05. Mei	10.383	239.472	20.958	67.812
06. Juni	15.079	270.080	24.601	100.830
07. Juli	5.766	172.980	16.595	80.974
08. Agustus	3.223	96.690	15.796	94.526
09. September	2.136	84.080	31.033	165.575
10. Oktober	7.814	234.165	32.294	176.544
11. November	3.182	117.280	59.933	263.161
12. Desember	1.246	37.380	33.535	106.454
Jumlah	72.835	1.859.833	390.088	1.785.968

Sumber data: Pengairan Ranting Kecamatan Rowosari

**Tabel 5.7. Banyaknya Unggas Menurut Desa Tahun 2015**

Desa/Kelurahan	Ayam Kampung	Ayam Ras Petelur	Ayam Pedaging	Bebek/Itik
(1)	(2)	(3)	(4)	(5)
01. Tambaksari	4.334	0	0	0
02. Tanjungsari	3.015	0	0	350
03. Parakan	4.203	0	0	150
04. Wonotenggang	3.115	0	0	500
05. Randusari	3.746	0	0	300
06. Karangsari	3.664	0	0	450
07. Tanjunganom	2.773	0	0	500
08. Sendangdawuhan	3.643	0	0	650
09. Pojoksari	3.315	0	0	0
10. Kebonsari	3.866	0	0	850
11. Bulak	4.264	0	0	0
12. Gebanganom	3.654	0	0	900
13. Rowosari	4.216	0	0	300
14. Jatipurwo	3.721	0	0	1.000
15. Gempolsewu	3.992	0	0	800
16. SendangSikucing	3.436	0	0	500
Jumlah	54.623	0	0	7.250

Sumber data: Dinas Pertanian, Perkebunan, Peternakan dan Kehutanan Kabupaten Kendal

**Tabel 5.7. Lanjutan**

Desa/Kelurahan	Itik Manila	Burung	Angsa
(1)	(6)	(7)	(8)
01. Tambaksari	59	28	4
02. Tanjungsari	73	25	5
03. Parakan	84	21	0
04. Wonotenggang	127	12	4
05. Randusari	138	20	0
06. Karangsari	74	23	7
07. Tanjunganom	125	23	0
08. Sendangdawuhan	81	32	9
09. Pojoksari	70	15	6
10. Kebonsari	161	6	0
11. Bulak	78	8	4
12. Gebanganom	69	10	0
13. Rowosari	80	8	7
14. Jatipurwo	93	22	10
15. Gempolsek	90	16	9
16. SendangSikucing	98	8	0
<b>Jumlah</b>	<b>1.441</b>	<b>249</b>	<b>61</b>

Sumber data: Dinas Pertanian, Perkebunan, Peternakan dan Kehutanan Kabupaten Kendal

**Tabel 5.8. Banyaknya Ternak Menurut Desa dan Jenis Ternak Tahun 2015**

Ekor

Desa/Kelurahan	Sapi Potong	Sapi Perah	Kerbau	Kuda
(1)	(2)	(3)	(4)	(5)
01. Tambaksari	7	0	0	1
02. Tanjungsari	0	0	0	0
03. Parakan	0	0	0	0
04. Wonotenggang	0	0	0	0
05. Randusari	2	0	0	1
06. Karangsari	0	0	0	0
07. Tanjunganom	0	0	0	2
08. Sendangdawuhan	4	0	0	0
09. Pojoksari	0	0	0	0
10. Kebonsari	0	0	0	0
11. Bulak	7	0	0	1
12. Gebanganom	0	0	0	0
13. Rowosari	0	0	0	1
14. Jatipurwo	13	0	20	2
15. Gempolsek	0	0	0	0
16. SendangSikucing	4	0	0	0
Jumlah	30	0	20	7

Sumber data: Dinas Pertanian, Perkebunan, Peternakan dan Kehutanan Kabupaten Kendal

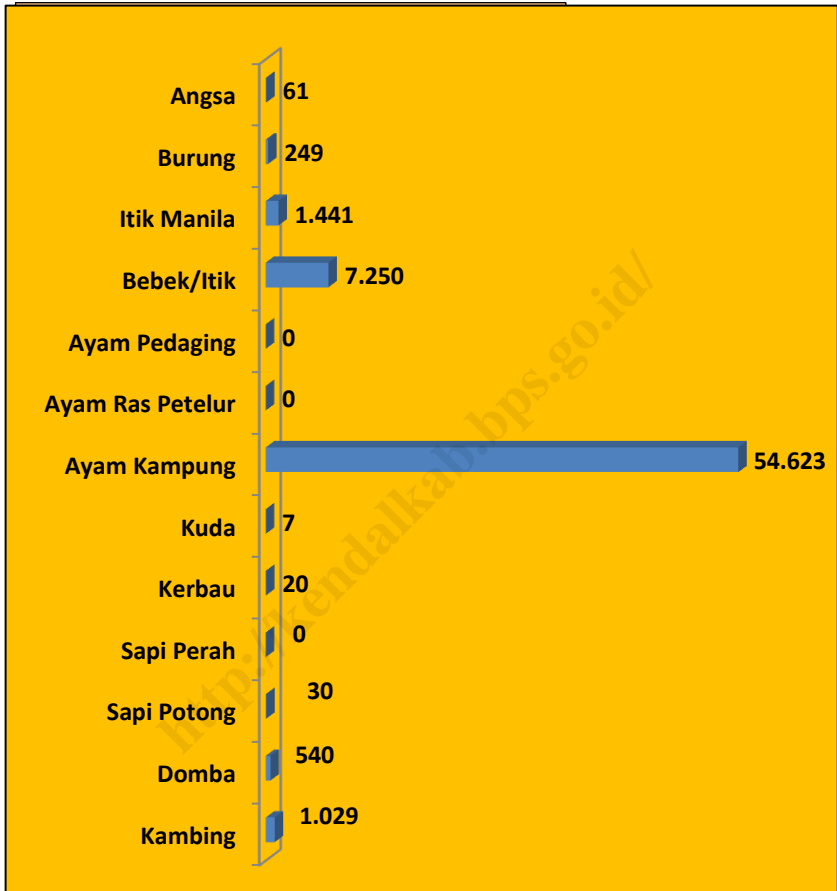
**Tabel 5.8. Lanjutan**

Ekor

Desa/Kelurahan	Kambing	Domba	Babi
(1)	(6)	(7)	(8)
01. Tambaksari	109	26	0
02. Tanjungsari	82	35	0
03. Parakan	76	24	0
04. Wonotenggang	58	52	0
05. Randusari	68	55	0
06. Karangsari	52	51	0
07. Tanjunganom	62	45	0
08. Sendangdawuhan	135	15	0
09. Pojoksari	42	56	0
10. Kebonsari	46	40	0
11. Bulak	65	8	0
12. Gebanganom	27	25	0
13. Rowosari	28	20	0
14. Jatipurwo	133	17	0
15. Gempolsek	107	60	0
16. SendangSikucing	48	37	0
Jumlah	1.029	540	0

Sumber data: Dinas Pertanian, Perkebunan, Peternakan dan Kehutanan Kabupaten Kendal

Grafik 5. Jumlah Ternak Menurut Jenisnya Tahun 2015



<http://kendalkab.bps.go.id/>

# 6

---

## PERHUBUNGAN



---

## **BAB VI. PERHUBUNGAN**

Panjang jalan di Kecamatan Rowosari mencapai 74,00 Km, sebagian besar jenis permukaan jalan sudah menggunakan aspal dengan kondisi jalannya banyak yang baik.

Jenis permukaan jalan di kecamatan Rowosari sebagian besar adalah jalan tanah yaitu sebanyak 48,65 %, Kerikil 30,81 % dan Aspal hanya 20, 54 %.

<http://kendalkab.bps.go.id/>

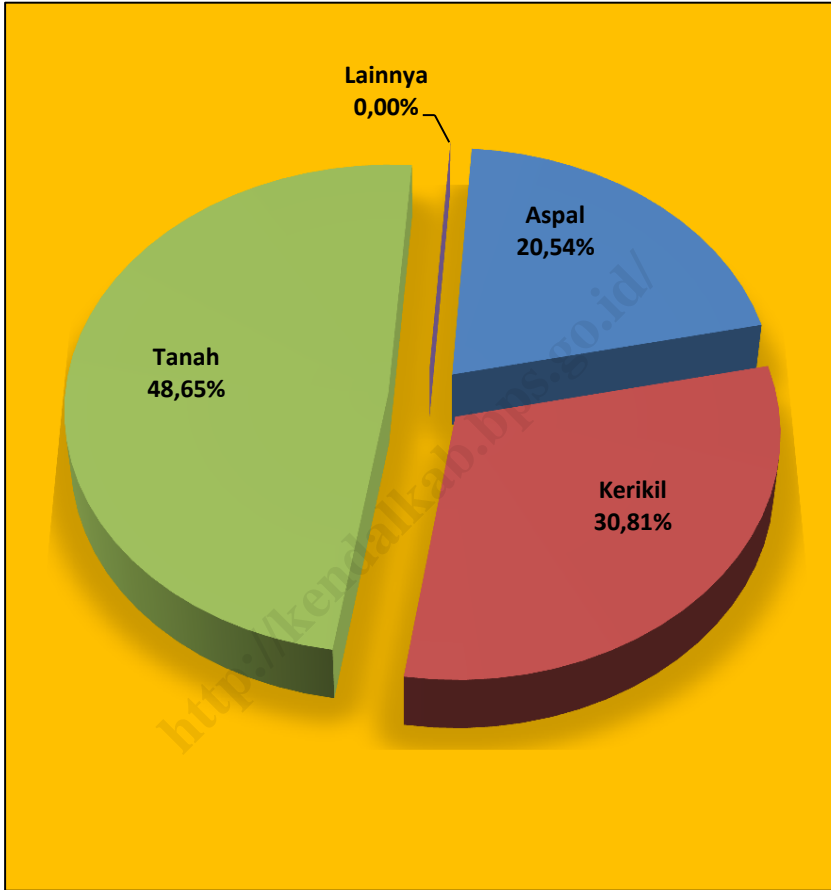
**Tabel 6.1. Jenis Permukaan, Kondisi dan Kelas Jalan Tahun 2013 - 2015**

Km

Keadaan	Panjang Jalan		
	2013	2014	2015
(1)	(2)	(3)	(4)
I. Jenis Permukaan			
a. Aspal	15,2	15,2	15,2
b. Kerikil	22,8	22,8	22,8
c. Tanah	36,0	36,0	36,0
d. Lainnya	0,0	0,0	0,0
Jumlah	74,0	74,0	74,0
II. Kondisi Jalan			
a. Baik	73,0	73,0	73,0
b. Sedang	1,0	1,0	1,0
c. Rusak	0,0	0,0	0,0
d. Rusak Berat	0,0	0,0	0,0
Jumlah	74,0	74,0	74,0
III. Kelas Jalan			
a. Kelas I	0,0	0,0	0,0
b. Kelas II	0,0	0,0	0,0
c. Kelas III	0,0	0,0	0,0
d. Kelas IIIA	3,5	3,5	3,5
e. Kelas IV	9,7	9,7	9,7
f. Kelas V	0,0	0,0	0,0
g. Lainnya	60,8	60,8	60,8
Jumlah	74,0	74,0	74,0

Sumber data: Statistik Kecamatan Rowosari

Grafik 6. Panjang Jalan Menurut Jenis Permukaan Tahun 2015



<http://kendalkab.bps.go.id/>

7

---

KEUANGAN

---

## **BAB VII. KEUANGAN**

Fasilitas Bank yang berada di Kecamatan Rowosari yaitu berupa 1 unit Bank Republik Indonesia (BRI) yang berada di desa Gempolsewu, dan fasilitas lembaga keuangan bukan bank sebanyak 8 Unit yaitu 7 Unit Koperasi Simpan Pinjam (KSP) dan 1 Unit Koperasi Unit Desa (KUD) yang berada di desa Sendangdawuhan, Rowosari dan Gempolsewu.

Kecamatan Rowosari mempunyai fasilitas perdagangan berupa 4 (empat) buah pasar umum, 5 (lima) minimarket dan 2 (dua) pasar ikan yang masing - masing berada di desa Sendangdawuhan, Bulak, Rowosari, Gempolsewu dan desa sendang Sikucing..

**Tabel 7.1. Banyaknya Bank Menurut Desa Tahun 2015**

Desa/Kelurahan	Bank Umum	Bank Syariah	BPR
(1)	(2)	(3)	(4)
01. Tambaksari	0	0	0
02. Tanjungsari	0	0	0
03. Parakan	0	0	0
04. Wonotenggang	0	0	0
05. Randusari	0	0	0
06. Karangsari	0	0	0
07. Tanjunganom	0	0	0
08. Sendangdawuhan	0	0	0
09. Pojoksari	0	0	0
10. Kebonsari	0	0	0
11. Bulak	0	0	0
12. Gebanganom	0	0	0
13. Rowosari	0	0	0
14. Jatipurwo	0	0	0
15. Gempolsewu	1	0	0
16. SendangSikucing	0	0	0
Jumlah	2015	1	0
	2014	1	0
	2013	1	0

Sumber data: Statistik Kecamatan Rowosari

**Tabel 7.2. Banyaknya Lembaga Keuangan Bukan Bank Menurut Desa Tahun 2015**

Desa/Kelurahan	KSP	KUD	Money Changer	BKD	
(1)	(2)	(3)	(4)	(5)	
01. Tambaksari	0	0	0	0	
02. Tanjungsari	0	0	0	0	
03. Parakan	0	0	0	0	
04. Wonotenggang	0	0	0	0	
05. Randusari	0	0	0	0	
06. Karangsari	0	0	0	0	
07. Tanjunganom	0	0	0	0	
08. Sendangdawuhan	1	0	0	0	
09. Pojoksari	0	0	0	0	
10. Kebonsari	0	0	0	0	
11. Bulak	0	0	0	0	
12. Gebanganom	0	0	0	0	
13. Rowosari	3	1	0	0	
14. Jatipurwo	0	0	0	0	
15. Gempolsek	3	0	0	0	
16. SendangSikucing	0	0	0	0	
Jumlah	2015	7	1	0	0
	2014	7	1	0	0
	2013	7	1	0	0

Sumber data: Statistik Kecamatan Rowosari

**Tabel 7.3. Banyaknya Pasar Menurut Desa Tahun 2015**

Desa/Kelurahan	Pasar Umum	Mini Market	Pasar Hewan	Pasar Ikan	
(1)	(2)	(3)	(4)	(5)	
01. Tambaksari	0	0	0	0	
02. Tanjungsari	0	0	0	0	
03. Parakan	0	0	0	0	
04. Wonotenggang	0	0	0	0	
05. Randusari	0	0	0	0	
06. Karangsari	0	0	0	0	
07. Tanjunganom	0	0	0	0	
08. Sendangdawuhan	1	0	0	0	
09. Pojoksari	0	0	0	0	
10. Kebonsari	0	0	0	0	
11. Bulak	1	0	0	0	
12. Gebanganom	0	0	0	0	
13. Rowosari	1	3	0	0	
14. Jatipurwo	0	0	0	0	
15. Gempolsek	1	2	0	1	
16. SendangSikucing	0	0	0	1	
Jumlah	2015	4	5	0	2
	2014	4	5	0	2
	2013	4	5	0	2

Sumber data: Statistik Kecamatan Rowosari

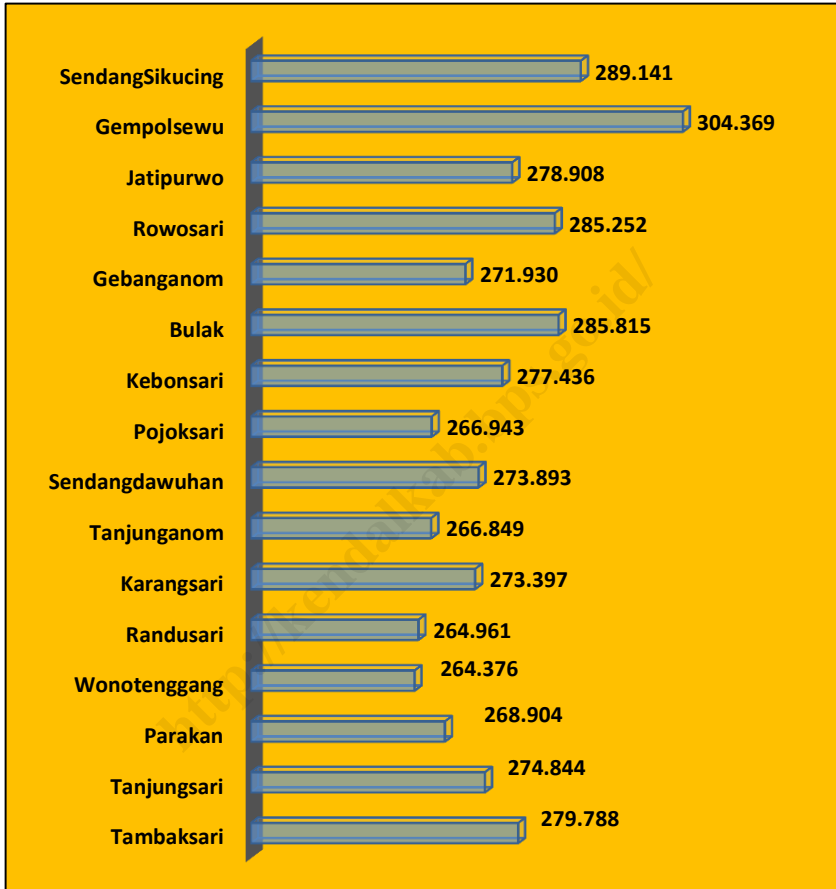


**Tabel 7.4. Jumlah Dana Desa Yang Bersumber Dari APBN Dirinci Per Desa Tahun Anggaran 2015**

Desa/Kelurahan	Alokasi Dasar	Alokasi Berdasarkan Formula	Jumlah Dana Desa
(1)	(2)	(3)	(4)
01. Tambaksari	251.184.932	28.603.222	279.788.154
02. Tanjungsari	251.184.932	23.659.013	274.843.945
03. Parakan	251.184.932	17.719.109	268.904.040
04. Wonotenggang	251.184.932	13.191.533	264.376.465
05. Randusari	251.184.932	13.776.400	264.961.331
06. Karangsari	251.184.932	22.212.335	273.397.266
07. Tanjunganom	251.184.932	15.663.658	266.848.590
08. Sendangdawuhan	251.184.932	22.707.757	273.892.688
09. Pojoksari	251.184.932	15.757.702	266.942.634
10. Kebonsari	251.184.932	26.251.037	277.435.968
11. Bulak	251.184.932	34.630.307	285.815.238
12. Gebanganom	251.184.932	20.744.817	271.929.748
13. Rowosari	251.184.932	34.067.331	285.252.262
14. Jatipurwo	251.184.932	27.723.478	278.908.410
15. Gempolsek	251.184.932	53.183.624	304.368.556
16. SendangSikucing	251.184.932	37.955.869	289.140.800
Jumlah	4.018.958.905	407.847.191	4.426.806.096

Sumber data: Statistik Kecamatan Rowosari

Grafik 7. Jumlah Dana Desa Menurut Desa Tahun 2015 (Ribu Rupiah)



# **DATA**

## **Mencerdaskan Bangsa**

<http://kendalkab.go.id>



**Badan Pusat Statistik Kabupaten Kendal**  
Jl. Pramuka (Kompleks Perkantoran) Kendal 51351  
Telp. (0294) 381461 Fax. 383461  
Email : [bps3324@bps.go.id](mailto:bps3324@bps.go.id)