

# KECAMATAN JENU DALAM ANGKA

*Jenu District in Figures*

# 2024

Volume 19, 2024



**BADAN PUSAT STATISTIK  
KABUPATEN TUBAN**

BPS-STATISTICS OF TUBAN REGENCY



# KECAMATAN JENU DALAM ANGKA

*Jenu District in Figures*

# 2024

Volume 19, 2024



**BADAN PUSAT STATISTIK  
KABUPATEN TUBAN**

BPS-STATISTICS OF TUBAN REGENCY

**KECAMATAN JENU DALAM ANGKA**  
***Jenu District in Figures***  
**2024**  
**Volume 19**

**Katalog /Catalog:1102001.3523140**

**ISSN: -**

**No. Publikasi/Publication Number: 35230.24027**

Ukuran Buku/*Book Size*: 14,8 cm x 21 cm

Jumlah Halaman/*Number of Pages* : xxiv + 84 hal/*pages*

Naskah/*Manuscript*:

BPS Kabupaten Tuban

*BPS-Statistics of Tuban Regency*

Penyunting/*Editor*:

BPS Kabupaten Tuban

*BPS-Statistics of Tuban Regency*

Desain Kover/*Cover Design*:

BPS Kabupaten Tuban

*BPS-Statistics of Tuban Regency*

Ilustrasi Kover/*Cover Illustration*:

BPS Kabupaten Tuban

*BPS-Statistics of Tuban Regency*

Diterbitkan oleh/*Published by*:

©BPS Kabupaten Tuban/*BPS-Statistics of Tuban Regency*

Dicetak oleh/*Printed by*:

BPS Kabupaten Tuban

*BPS-Statistics of Tuban Regency*

©BPS Kabupaten Tuban/*BPS-Statistics Tuban Regency*

Sumber Ilustrasi/*Illustration Source* canva.com

Dilarang mereproduksi dan/atau menggandakan sebagian atau seluruh isi buku ini untuk tujuan komersial tanpa izin tertulis dari Badan Pusat Statistik Kabupaten Tuban.  
*It is prohibited to reproduce and/or duplicate part or all of this book for commercial purpose without permission from BPS-Statistics Tuban Regency.*

**TIM PENYUSUN/COMPILERS**  
**KECAMATAN JENU DALAM ANGKA**  
*Jenu District in Figures*  
**2024**

Volume 19, 2024

**Pengarah/Director**

Andhie Surya Mustari

**Penanggung Jawab/Persons in Charge**

Andhie Surya Mustari

**Penyunting/Editors**

Yudhi Prasetyono

**Pengolah Data dan Penulis Naskah/Data Processor and Writers**

Mohammad Ilham Nur Rohman

**Penata Letak/Layout Designers**

Mohammad Ilham Nur Rohman - Azzahra Ramadhani Widyanti

**Penerjemah/Translators**

Mohammad Ilham Nur Rohman



## **KONTRIBUTOR DATA/DATA CONTRIBUTORS**

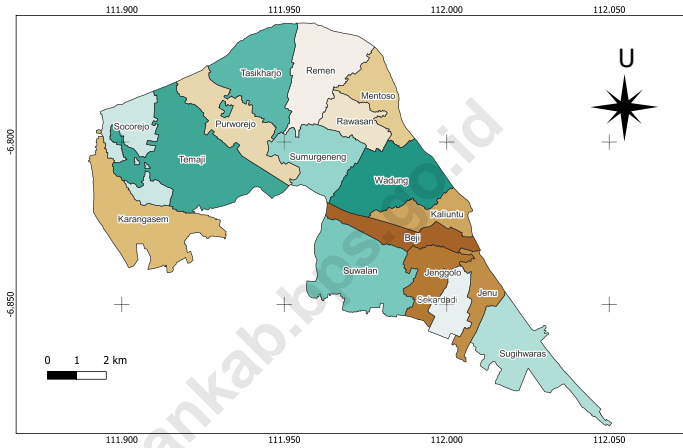
1. *Kementerian Agama/Ministry of Religious Affair*
2. *Kementerian Pendidikan dan Kebudayaan/Ministry of Education and Culture*
3. *Badan Meteorologi Klimatologi dan Geofisika/Meteorological, Climatology, and Geophysical Agency*
4. *Badan Pusat Statistik/BPS-Statistics Indonesia*
5. *Dinas Pendidikan Kabupaten Tuban/ Education Service in Tuban Regency*
6. *Dinas Ketahanan Pangan, Pertanian dan Perikanan Kabupaten Tuban/Food Security, Agriculture and Fisheries Service in Tuban Regency*
7. *Dinas Kependudukan dan Pencatatan Sipil Kabupaten Tuban/Population and Civil Registration of Tuban Regency*
8. *Pemerintah Kecamatan/District Government*
9. *Pemerintah Desa/Village Government*





# PETA WILAYAH KECAMATAN JENU MAP OF JENU DISTRICT

## KECAMATAN JENU, KABUPATEN TUBAN



<https://tubankab.go.id>



## KATA PENGANTAR




Dengan mengucap puji syukur dan berkat rahmat Tuhan Yang Maha Esa, publikasi Kecamatan Jenu dalam Angka 2024 dapat diterbitkan. Kecamatan Jenu dalam Angka 2024 merupakan publikasi yang menyajikan informasi mengenai kondisi geografis, pemerintahan, kependudukan, sosial, pertanian, dan perekonomian Kecamatan Jenu. Harapannya, publikasi ini dapat mendukung perencanaan, monitoring, maupun evaluasi pembangunan daerah di Kecamatan Jenu.

Penyusunan publikasi Kecamatan Jenu dalam Angka 2024 dapat terwujud berkat kerja sama dan bantuan dari berbagai pihak baik instansi pemerintah maupun pihak lainnya. Kepada semua pihak yang terlibat dalam penyusunan publikasi ini disampaikan penghargaan dan terima kasih yang sebesar-besarnya.

Untuk penyempurnaan penyusunan publikasi di masa yang akan datang, tanggapan dan saran yang bersifat konstruktif sangat diharapkan. Semoga buku ini dapat berguna dan bermanfaat bagi para pemakainya.

Tuban, September 2024  
Kepala Badan Pusat Statistik  
Kabupaten Tuban



**Andhie Surya Mustari**

## **PREFACE**



*By giving thanks and blessings to the grace of God Almighty, the publication of Jenu District in Numbers 2024 can be published. Jenu District in Numbers 2024 is a publication that presents information on the geographical, governmental, population, social, agricultural, and economic conditions of Jenu District. It is hoped that this publication can support planning, monitoring, and evaluation of regional development in Jenu District.*

*The preparation of the publication of Jenu District in the 2024 Figures can be realized thanks to cooperation and assistance from various parties, both government agencies and other parties. To all parties involved in the preparation of this publication, we would like to express our deepest appreciation and gratitude.*

*For the improvement of the preparation of future publications, constructive responses and suggestions are welcome. Hopefully this book can be useful and useful for its users.*

*Tuban , September 2024  
Head of BPS-Statistics  
Tuban Regency*

**Ardhie Surya Mustari**

**DAFTAR ISI/CONTENTS**  
**KECAMATAN JENU DALAM ANGKA**  
***Jenu District in Figures***  
**2024**  
Volume 19, 2024

	Halaman <i>Page</i>
Kata Pengantar.....	ix
Preface.....	x
Daftar Isi/ <i>Contents</i> .....	xi
Daftar Tabel/ <i>List of Tables</i> .....	xiii
Daftar Gambar/ <i>List of Figures</i> .....	xix
Penjelasan Umum/ <i>Explanatory Notes</i> .....	xxi
Daftar Singkatan/ <i>List of Abbreviation</i> .....	xxiii
1. Geografi/ <i>Geography</i> .....	1
2. Pemerintahan/ <i>Government</i> .....	7
3. Penduduk/ <i>Population</i> .....	17
4. Sosial dan Kesejahteraan Rakyat/ <i>Social and Welfare</i> .....	27
5. Pertanian/ <i>Agriculture</i> .....	51
6. Pariwisata, Transportasi, dan Komunikasi/ <i>Tourism, Transportation, and Communication</i> .....	63
7. Perbankan, Koperasi, dan Perdagangan/ <i>Banking, Cooperative, and Trade</i> .....	75
Daftar Pustaka/ <i>Bibliography</i> .....	85



## DAFTAR TABEL/LIST OF TABLES

Tabel Table	Halaman Page
<b>1. GEOGRAFI/GEOGRAPHY</b>	
<b>1.1 KEADAAN GEOGRAFI GEOGRAPHY CONDITION</b>	
1.1 Luas Daerah Menurut Desa/Kelurahan di Kecamatan Jenu, 2023 <i>Total Area by Villages/Kelurahan in Jenu District, 2023</i> .....	5
1.2 Jarak ke Ibukota Kecamatan dan Ibukota Kabupaten/Kota Menurut Desa/Kelurahan di Kecamatan Jenu (km), 2023 <i>Distance to the District Capital and Regency/Municipal Capital by Villages/Kelurahan in Kenduruan District (km), 2023</i> .....	6
<b>2. PEMERINTAHAN/GOVERNMENT</b>	
<b>2.1 WILAYAH ADMINISTRATIF ADMINISTRATIVE AREA</b>	
2.1.1 Jumlah Rukun Warga (RW) dan Rukun Tetangga (RT) Menurut Desa/Kelurahan di Kecamatan Jenu, 2023 <i>Number of Rukun Warga and Rukun Tetangga by Villages/ Kelurahan in Jenu District, 2023</i> .....	13
<b>2.2 SUMBER DAYA MANUSIA HUMAN RESOURCES</b>	
2.2.1 Jumlah Pegawai Negeri Sipil Menurut Jenis Kelamin di Kecamatan Jenu, 2023 <i>Number of Civil Servants by Sex in Jenu District, 2023</i> .....	14
2.2.2 Jumlah Pegawai Negeri Sipil Pemerintah Kecamatan Jenu Menurut Tingkat Pendidikan dan Jenis Kelamin, 2023 <i>Number of Civil Servants of Jenu District Government by Educational Level and Sex, 2023</i> .....	15
<b>3. PENDUDUK/POPULATION</b>	

Tabel Table	Halaman Page	
3.1	Penduduk, Distribusi Persentase Penduduk, Kepadatan Penduduk, Rasio Jenis Kelamin Penduduk Menurut Desa/Kelurahan di Kecamatan Jenu, 2023 <i>Population, Percentage Distribution of Population, Population Density, and Population Sex Ratio by Villages/Kelurahan in Jenu District, 2023</i> .....	23
3.2	Jumlah Penduduk Menurut Kelompok Umur dan Jenis Kelamin di Kecamatan Jenu, 2023 <i>Population by Age Groups and Sex in Jenu District, 2023</i> .....	25
<b>4.</b>	<b>SOSIAL DAN KESEJAHTERAAN RAKYAT/SOCIAL AND WELFARE</b>	
<b>4.1</b>	<b>PENDIDIKAN EDUCATION</b>	
4.1.1	Banyaknya Desa <sup>1</sup> /Kelurahan yang Memiliki Fasilitas Sekolah Menurut Tingkat Pendidikan di Kecamatan Jenu, 2021–2023 <i>Number of Villages<sup>1</sup>/Kelurahan Having Educational Facilities by Educational Level in Jenu District, 2021–2023</i> .....	33
4.1.2	Jumlah Sekolah Menurut Tingkat Pendidikan di Kecamatan Jenu, 2022/2023 dan 2023/2024 <i>Number of Schools by Educational Level in Jenu District, 2022/2023 and 2023/2024</i> .....	34
4.1.3	Jumlah Guru Menurut Tingkat Pendidikan di Kecamatan Jenu, 2022/2023 dan 2023/2024 <i>Number of Teachers by Educational Level in Jenu District, 2022/2023 and 2023/2024</i> .....	35
4.1.4	Jumlah Murid Menurut Tingkat Pendidikan di Kecamatan Jenu, 2022/2023 dan 2023/2024 <i>Number of Pupils by Educational Level in Jenu District, 2022/2023 and 2023/2024</i> .....	36
<b>4.2</b>	<b>KESEHATAN HEALTH</b>	



Tabel Table	Halaman Page	
4.2.1	<p>Banyaknya Desa<sup>1</sup>/Kelurahan yang Memiliki Sarana Kesehatan Menurut Jenis Sarana Kesehatan di Kecamatan Jenu, 2021–2023 <i>Number of Villages<sup>1</sup>/Kelurahan Health Facilities by Type of Health Facilities in Jenu District, 2021–2023</i>.....</p>	37
<b>4.3 PERUMAHAN DAN LINGKUNGAN HOUSING AND ENVIRONMENT</b>		
4.3.1	<p>Banyaknya Desa<sup>1</sup>/Kelurahan Menurut Sumber Air Minum Sebagian Besar Keluarga di Kecamatan Jenu, 2021–2023 <i>Number of Villages<sup>1</sup>/Kelurahan by Drinking Water Source of Majority Family in Jenu District, 2021–2023</i> .....</p>	38
4.3.2	<p>Banyaknya Keluarga Menurut Desa/Kelurahan dan Jenis Pengguna Listrik di Kecamatan Jenu, 2023 <i>Number of Family by Villages/Kelurahan and Type of Electricity Consumer in Jenu District, 2023</i> .....</p>	39
4.3.3	<p>Banyaknya Desa<sup>1</sup>/Kelurahan Menurut Sumber Penerangan Jalan Utama Desa/Kelurahan di Kecamatan Jenu, 2021–2023 <i>Number of Villages<sup>1</sup>/Kelurahan by Source of Villages/Kelurahan's Main Street Illumination in Jenu District, 2021–2023</i> .....</p>	40
4.3.4	<p>Banyaknya Desa<sup>1</sup>/Kelurahan Menurut Penggunaan Fasilitas Tempat Buang Air Besar Sebagian Besar Keluarga di Kecamatan Jenu, 2021–2023 <i>Number of Villages<sup>1</sup>/Kelurahan by Toilet Facility Used by Majority Family in Jenu District, 2021–2023</i> .....</p>	41
4.3.5	<p>Banyaknya Desa/Kelurahan Menurut Jenis Bahan Bakar untuk Memasak yang Digunakan Sebagian Besar Keluarga di Kecamatan Jenu, 2023 <i>Number of Villages/Kelurahan by Type of Cooking Fuel Used by Majority Family in Jenu District, 2023</i> .....</p>	42
<b>4.4 AGAMA DAN SOSIAL LAINNYA RELIGION AND OTHER SOCIAL AFFAIRS</b>		
4.4.1	<p>Jumlah Tempat Peribadatan Menurut Desa/ Kelurahan di Kecamatan Jenu, 2023 <i>Number of Worship Places by Villages/Kelurahan in Jenu District, 2023</i> .....</p>	43
4.4.2	<p>Banyaknya Kejadian Bencana Alam Menurut Desa/Kelurahan dan Jenis Bencana Alam di Kecamatan Jenu, 2023</p>	

Tabel Table	Halaman Page
	44
4.4.3	47
4.4.4	50
<b>5.</b>	
<b>PERTANIAN/AGRICULTURE</b>	
5.1	56
5.2	57
5.3	58
5.4	59
5.5	60

Tabel Table	Halaman Page	
5.6	Produksi Tanaman Hias Menurut Jenis Tanaman di Kecamatan Jenu (tangkai), 2020–2023 <i>Production of Ornamental Plants by Kind of Plant n Jenu District            (stalks), 2020–2023</i> .....	61
5.7	Produksi Buah-Buahan dan Sayuran Tahunan Menurut Jenis Tanaman di Kecamatan Jenu (kuintal), 2020–2023 <i>Production of Annual Fruits and Vegetables by Kind of Plant in Jenu            District (quintal), 2020–2023</i> .....	62
<b>6.</b>	<b>PARIWISATA, TRANSPORTASI, DAN KOMUNIKASI/TOURISM, TRANSPORTATION, AND COMMUNICATION</b>	
<b>6.1</b>	<b>PARIWISATA TOURISM</b>	
6.1.1	Jumlah Sarana Akomodasi Menurut Desa/Kelurahan dan Jenis Akomodasi di Kecamatan Jenu, 2023 <i>Number of Accomodation Facilities by Villages/Kelurahan and Type            of Accomodation in Jenu District, 2023</i> .....	68
<b>6.2</b>	<b>TRANSPORTASI DAN KOMUNIKASI TRANSPORTATION AND COMMUNICATION</b>	
6.2.1	Prasarana dan Sarana Transportasi Antardesa/Kelurahan Menurut Desa/Kelurahan di Kecamatan Jenu, 2023 <i>Inter-Villages/Kelurahan Transportation Infrastructure and Facilities            by Villages/Kelurahan in Jenu District, 2023</i> .....	69
6.2.2	Keberadaan Kantor Pos/Pos Pembantu/Rumah Pos, Pos Keliling, dan Perusahaan/Agen Jasa Ekspedisi Swasta Menurut Desa/Kelurahan di Kecamatan Jenu, 2023 <i>Number of Post Office/Subsidiary of Post Office, Mobile Portal            Service, Private Expedition Service Company by Villages/Kelurahan            in Jenu District, 2023</i> .....	71
6.2.3	Jumlah Menara Telepon seluler dan Operator Layanan Komunikasi Telepon Seluler Menurut Desa/Kelurahan di Kecamatan Jenu, 2023 <i>Number of Base Transceiver Station (BTS) and Cellular Phone            Communication Service Operators by Villages/Kelurahan in Jenu            District, 2023</i> .....	72

Tabel Table	Halaman Page	
6.2.4	Kekuatan Sinyal Telepon Seluler dan Jenis Sinyal Internet Telepon Seluler Menurut Desa/Kelurahan di Kecamatan Jenu, 2023 <i>The Strenght of Cellular Phone Signal and Kind of Signal Internet            Cellucer of by Villages/Kelurahan in Jenu District, 2023</i> .....	73
<b>7. PERBANKAN, KOPERASI, DAN PERDAGANGAN/BANKING, COOPERATIVE, AND TRADE</b>		
7.1	Banyaknya Sarana Lembaga Keuangan Bank Menurut Desa/ Kelurahan dan Jenis Bank di Kecamatan Jenu, 2023 <i>Number of Bank by Villages/Kelurahan and Type of Bank in Jenu            District, 2023</i> .....	79
7.2	Banyaknya Koperasi Aktif Menurut Menurut Desa/ Kelurahan dan Jenis Koperasi di Kecamatan Jenu, 2023 <i>Number of Cooperative by Villages/Kelurahan and Type of            Cooperative in Jenu District, 2023</i> .....	80
7.3	Banyaknya Sarana Perdagangan Menurut Desa/Kelurahan dan Jenis Sarana Perdagangan di Kecamatan Jenu, 2023 <i>Number of Trade Facilities by Villages/Kelurahan and Type of Trade            Facilities in Jenu District, 2023</i> .....	82

## DAFTAR GAMBAR/LIST OF FIGURES

Gambar Figure	Halaman Page
1.1 Luas Daerah menurut Desa/Kelurahan (%), 2023 <i>Total Area by Village/Kelurahan (%), 2023</i> .....	4
2.1 Jumlah Rukun Tetangga (RT) Menurut Desa/ Kelurahan di Kecamatan Jenu, 2023 <i>Number of Rukun Tetangga by Villages<sup>1</sup>/Kelurahan in Jenu District, 2023</i> .....	12
3.1 Jumlah Penduduk Kecamatan Jenu 2023 <i>Population in Jenu Subdistrict, 2023</i> .....	22
4.1 Jumlah Sekolah Menurut Tingkat Pendidikan di Kecamatan Jenu, 2023 <i>Number of Schools by Educational Level in Jenu district, 2023</i> .....	32
5.1 Produksi Tanaman Biofarmaka Menurut Jenis Tanaman di Kecamatan Jenu (kg), 2023 <i>Production of Medicinal Plants by Kind of Plant in Jenu District (kg), 2023</i> .....	55
6.1 Jumlah Operator Layanan Komunikasi Telepon Seluler Menurut Desa/Kelurahan di Kecamatan Jenu, 2023 <i>Number of Cellular Phone Communication Service Operators by Villages/Kelurahan in Jenu District, 2023</i> .....	67
7.1 Banyaknya Sarana Perdagangan Menurut Desa/Kelurahan dan Jenis Sarana Perdagangan di Kecamatan Jenu, 2023 <i>Number of Trade Facilities by Villages/Ward and Type of Trade Facilities in Jenu Subdistrict, 2023</i> .....	78



## PENJELASAN UMUM/EXPLANATORY NOTES

Tanda-tanda, satuan-satuan, dan lain-lainnya yang digunakan dalam publikasi ini adalah sebagai berikut:

*Symbols, measurement units, and acronyms which are used in this publication, are as follows:*

### 1. TANDA-TANDA/SYMBOLS

Data tidak tersedia/ <i>Data not available</i> .....	: ...
Tidak ada atau nol / <i>Null or zero</i> .....	: -
Data dapat diabaikan/ <i>Data negligible</i> .....	: ~0
Tanda decimal/ <i>Decimal point</i> .....	: ,
Data tidak dapat ditampilkan/ <i>Not applicable</i> .....	: NA
Angka estimasi/ <i>Estimated figures</i> .....	: e
Angka diperbaiki/ <i>Revised figures</i> .....	: r
Angka sementara/ <i>Preliminary figures</i> .....	: *
Angka sangat sementara/ <i>Very preliminary figures</i> .....	: **
Angka sangat sangat sementara/ <i>Very very preliminary figures</i> .....	: ***

### 2. SATUAN/UNITS

barel/ <i>barrel</i> .....	: 158,99 liter/ <i>litres</i> = 1/6,2898 m <sup>3</sup>
hektare (ha)/ <i>hectare (ha)</i> .....	: 10.000 m <sup>2</sup>
kilometer (km)/ <i>kilometres (km)</i> .....	: 1.000 meter/ <i>meters (m)</i>
knot/ <i>knot</i> .....	: 1,8523 km/jam ( <i>km/hour</i> )
kuintal/ <i>quintal</i> .....	: 100 kg
KWh .....	: 1.000 Watt hour
MWh .....	: 1.000 KWh
liter (untuk beras)/ <i>litre (for rice)</i> .....	: 0,80 kg
MMSCF .....	: 1/35,3 m <sup>3</sup>
metrik ton (m.ton)/ <i>metric ton (m. ton)</i> .....	: 0,98421 long ton = 1.000 kg
ons/ <i>ounce</i> .....	: 28,31 gram/ <i>grams</i>
ton .....	: 1.000 kg

Satuan lain: buah, dus, butir, helai/lembar, kaleng, batang, pulsa, ton kilometer (ton-km), jam, menit, persen (%).

*Other units: unit, pack, pieces, sheet, tin, pulse, ton-kilometres(ton-km), hour, minute, percent (%).*

Perbedaan angka di belakang koma disebabkan oleh pembulatan angka.

*The difference in decimal numbers is caused by rounding.*





## DAFTAR SINGKATAN/LIST OF ABBREVIATION

SI	: Stasiun Iklim/ <i>Climate Station</i>
SMPK	: Stasiun Meterologi Pertanian Khusus/ <i>Special Agricultural Meteorological Station</i>
t.t	: Tempat tidur/ <i>Bed</i>
BCG	: Bacillus Calmette Guerin
DPT	: Difteri, Pertusis, Tetanus/ <i>Diphtheria, Tetanus, and Pertussis</i>
TT	: Tetanus Toxoid
IOT	: Industri Obat Tradisional/ <i>Traditional Medicine Industry</i>
IKOT	: Industri Kecil Obat Tradisional/ <i>Traditional Medicine Small Industry</i>
Alkes	: Alat kesehatan/ <i>Health Kits</i>
PKRT	: Perbekalan Kesehatan Rumah tangga/ <i>Household Health Logistics</i>
Kompl	: Komplemen/ <i>Complement</i>
IRTP	: Industri Pangan Produksi Rumah Tangga/ <i>Foods Home Industry</i>
PBF	: Pedagang Besar Farmasi/ <i>Pharmacy Whole-seller</i>
GFK	: Gudang Farmasi Kab/Kota/Regency/ <i>Municipality Pharmacy Warehouse</i>
RB	: Rumah Bersalin/ <i>Delivery House</i>
Pustu	: Puskesmas pembantu/ <i>Auxiliary Public Health Center</i>
BP	: Balai Pengobatan/ <i>Polyclinic</i>
TPS	: Tempat Pembuangan Sampah Sementara / <i>landfill</i>
Jamkesmas	: Jaminan kesehatan masyarakat miskin/ <i>Poor public health insurance</i>
PJKMU	: Program Jaminan Kesehatan Masyarakat Umum/ <i>General Public Health Insurance Program</i>
SIUP	: Surat Ijin Usaha Perdagangan/ <i>Trading Permission Letter</i>
TDP	: Tanda Daftar Perusahaan/ <i>Company Registration Identity</i>
API	: Angka Pengenal Importir/ <i>Importer's Identity Number</i>



Luas Wilayah  
Kecamatan Jenu  
Area of Jenu  
District

81,61Km<sup>2</sup>

Kecamatan Jenu  
Memiliki 17 Desa  
Jenu District has 17 Village

Wilayah terluas pada Desa Temaji dengan luas 11,45  
km<sup>2</sup> dan terkecil pada Desa Jenu dengan luas 2,09  
km<sup>2</sup>

The Largest Area at Temaji Village 11,45 km<sup>2</sup> and The smallest  
Area at Jenu Village 2,09 km<sup>2</sup>



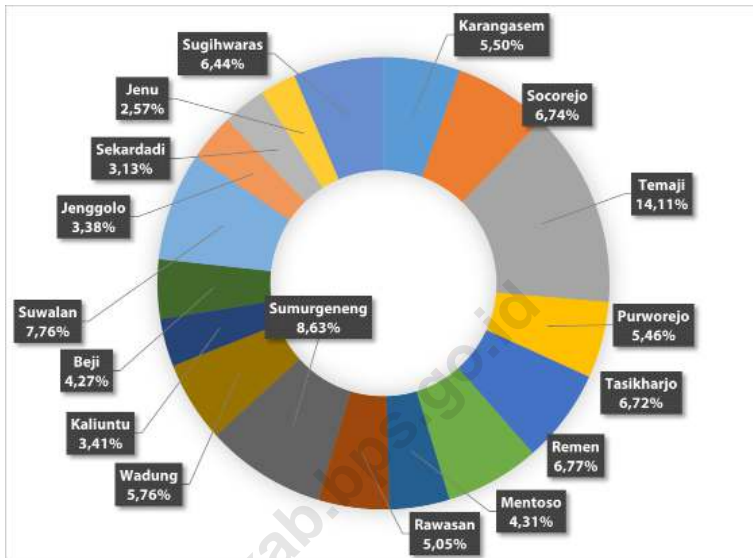
**PENJELASAN TEKNIS**

1. Luas Kecamatan Jenu adalah 81,61 km<sup>2</sup> atau sekitar 4,43% Dari total luas wilayah Kabupaten Tuban.
2. Kecamatan Jenu terdiri atas 17 desa. Dengan desa terluas adalah Desa Temaji dengan luas 11,45 km<sup>2</sup> dan desa terkecil adalah Desa Jenu yaitu 2,56 persen dari total luas Kecamatan Jenu.

**TECHNICAL NOTES**

1. Land area of district Jenu is 81,61 km<sup>2</sup> or around 4,43% from total area of Tuban Regency.
2. District Jenu consist of 17 Village/ kelurahan. The larger village is Temaji and the smallest village is Jenu is 2,56 percent from total area of Jenu subdistrict.

<https://tubankab.bps.go.id>



Sumber/Source : Badan Pusat Statistik/ BPS-Statistic Indonesia

**Gambar**  
**Figures** 1.1

**Luas Daerah menurut Desa/Kelurahan (%), 2023**  
**Total Area by Village/Kelurahan (%), 2023**

## 1.1 KEADAAN GEOGRAFI GEOGRAPHY CONDITION

**Tabel 1.1** Luas Daerah Menurut Desa/Kelurahan di Kecamatan Jenu, 2023  
**Table** *Total Area by Villages/Kelurahan in Jenu District, 2023*

Desa/Kelurahan <i>Village/Kelurahan</i>	Luas <i>Total Area</i> (km <sup>2</sup> /sq.km)	Persentase terhadap Luas <i>Kecamatan</i> <i>Percentage to District Area</i>
(1)	(2)	(3)
Karangasem	4,46	5,47
Socorejo	5,47	6,7
Temaji	11,45	14,03
Purworejo	4,43	5,43
Tasikharjo	5,45	6,68
Remen	5,49	6,73
Mentoso	3,5	4,29
Rawasan	4,1	5,02
Sumurgeneng	7,00	8,58
Wadung	4,68	5,73
Kaliuntu	3,21	3,39
Beji	3,47	4,25
Suwalan	6,3	7,72
Jenggolo	2,74	3,36
Sekardadi	2,54	3,11
Jenu	2,09	2,56
Sugihwaras	5,23	6,41
<b>Jenu</b>	<b>81,61</b>	<b>100</b>

Sumber/Source : Badan Pusat Statistik/ BPS-Statistic Indonesia

**Tabel**  
**Table** 1.2

**Jarak ke Ibukota Kecamatan dan Ibukota Kabupaten/Kota Menurut Desa/Kelurahan di Kecamatan Jenu (km), 2023**  
***Distance to the District Capital and Regency/Municipal Capital by Villages/Kelurahan in Kenduruan District (km), 2023***

<b>Desa/Kelurahan</b> <b><i>Village/Kelurahan</i></b>	<b>Jarak ke Ibukota Kecamatan</b> <b><i>Distance to District Capital</i></b>	<b>Jarak ke Ibukota Kabupaten/ Kota</b> <b><i>Distance to Regency/Municipal Capital</i></b>
(1)	(2)	(3)
Karangasem	15	26
Socorejo	11	22
Temaji	10	21
Purworejo	9	20
Tasikharjo	13	24
Remen	7	18
Mentoso	6	17
Rawasan	5	16
Sumurgeneng	7	18
Wadung	3	14
Kaliuntu	3	8
Beji	1	10
Suwalan	2	13
Jenggolo	1	10
Sekardadi	2	9
Jenu	2	9
Sugihwaras	6	5

Sumber/Source : Badan Pusat Statistik/ BPS-Statistic Indonesia



**Jumlah Rukun Warga Kecamatan  
Jenu**

*Number of Rukun Warga Jenu District*

**71 RW**

**Jumlah Rukun Tetangga  
Kecamatan Jenu**

*Number of Rukun Tetangga Jenu District*

**231 RT**





**PENJELASAN TEKNIS**

1. Kecamatan  
Adalah sebuah pembagian wilayah administratif negara Indonesia di bawah Kabupaten atau Kota. Sebuah kecamatan dipimpin oleh seorang camat dan dipecah kepada beberapa kelurahan dan desa-desa.
2. Desa  
Adalah suatu wilayah yang ditempati oleh sejumlah penduduk sebagai kesatuan masyarakat. Hukum yang mempunyai organisasi pemerintah terendah langsung dibawah Camat dan berhak menyelenggarakan RT nya sendiri.
3. Kelurahan  
Suatu wilayah yang ditempati sejumlah penduduk yang mempunyai orang pemerintah terendah langsung dibawah Camat yang tidak berhak menyelenggarakan RT nya sendiri.
4. RT/RW  
Adalah organisasi masyarakat yang diakui dan dibina oleh pemerintah untuk memelihara melestarikan nilai-nilai kehidupan masyarakat Indonesia yang berdasarkan kegotongroyongan dan kekeluargaan serta untuk membantu meningkatkan

**TECHNICAL NOTES**

1. *District*  
*Is a division of the Indonesian state administrative area under the Regency or City. A district is led by a camat and is divided into several districts and villages.*
2. *Village*  
*Is a region occupied by a number of resident as unity society. Law having governmental organization of direct under Sub-Regency chief and is entitled to carry out its own RT.*
3. *Sub-District*  
*Is an region occupied by a number of resident which is governmental people have of direct under Sub-Regency chief which have no business carry out its own RT.*
4. *RT/RW*  
*Is society organization confessed and constructed by pemerintah untuk look after to preserve values life of Indonesia society which pursuant to familiarity and kegotongroyongan and also to assist to improving governmental duty execution fluency,*

kelancaran pelaksanaan tugas pemerintah, pembangunan dan kekeluargaan serta membantu meningkatkan kelancaran pelaksanaan tugas pemerintah, pembangunan dan kepentingan masyarakat di desa/kelurahan.

*familiarity and development and also assist to improve pemerintah, pembangunan duty execution fluency and importance of society in village / sub-district.*

<https://tubankab.bps.go.id>

**ULASAN**

Kecamatan Jenu terdiri atas 17 desa dengan, 71 rukun warga, dan 231 rukun tetangga. Desa dengan jumlah RW terbesar adalah Remen, Suwalan, Sugihwaras dengan jumlah RW adalah 7 dan Desa dengan jumlah RW paling sedikit adalah desa Temaji, Purworejo, Sekardadi dengan jumlah RW adalah 2.

Sementara untuk jumlah RT terbesar adalah desa Suwalan yang terdiri atas 22 RT, dan desa dengan RT terkecil adalah desa Sekardadi dengan 6 RT.

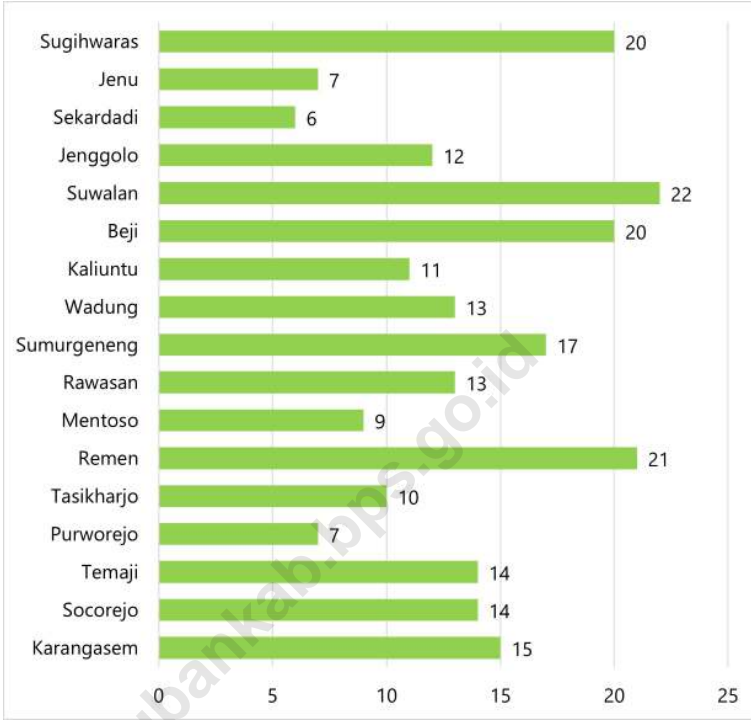
Pegawai Negeri Sipil di Kecamatan Jenu sebesar 15 Jumlah PNS wanita sebesar 2 dan laki-laki sebesar 13.

**DESCRIPTION**

*Jenu district 17 Consist of village Kelurahan, 71 Rukun warga and 231 Rukun tetangga. Village with the biggest amount of RW is Remen, Suwalan, Sugihwaras with 7 RW and village with smallest amount of RW is Temaji, Purworejo, Sekardadi with 2 RW.*

*While for the biggest amount of RT is Suwalan with 22 RT and the smallest amount of RT is Sekardadi village with 6 RT.*

*The number of civil servants in subdistrict Jenu Is 15 The number of female civil servants is 2 and male civil sevrants is 13 people.*



Sumber/Source : Kecamatan Jenu/Jenu District

**Gambar** 2.1  
**Figures**

**Jumlah Rukun Tetangga (RT) Menurut Desa/Kelurahan di Kecamatan Jenu, 2023**  
**Number of Rukun Tetangga by Villages'/Kelurahan in Jenu District, 2023**

## 2.1 WILAYAH ADMINISTRATIF ADMINISTRATIVE AREA

**Tabel 2.1.1** Jumlah Rukun Warga (RW) dan Rukun Tetangga (RT) Menurut Desa/Kelurahan di Kecamatan Jenu, 2023  
**Table** *Number of Rukun Warga and Rukun Tetangga by Villages'/Kelurahan in Jenu District, 2023*

Desa/Kelurahan Village/Kelurahan	Rukun Warga (RW)	Rukun Tetangga (RT)
(1)	(2)	(3)
Karangasem	5	15
Socorejo	3	14
Temaji	2	14
Purworejo	2	7
Tasikharjo	4	10
Remen	7	21
Mentoso	4	9
Rawasan	4	13
Sumurgeneng	5	17
Wadung	4	13
Kaliuntu	4	11
Beji	5	20
Suwalan	7	22
Jenggolo	3	12
Sekardadi	2	6
Jenu	3	7
Sugihwaras	7	20
<b>Jenu</b>	<b>71</b>	<b>231</b>

Catatan/Note: ...

Sumber/Source: Kecamatan Jenu/Jenu District

## 2.2 SUMBER DAYA MANUSIA HUMAN RESOURCES

**Tabel 2.2.1** Jumlah Pegawai Negeri Sipil Menurut Jenis Kelamin di Kecamatan Jenu, 2023  
**Table** *Number of Civil Servants by Sex in Jenu District, 2023*

<b>Pemerintah Daerah</b> <i>Local Government</i>	<b>Laki-Laki</b> <i>Male</i>	<b>Perempuan</b> <i>Female</i>	<b>Jumlah</b> <i>Total</i>
(1)	(2)	(3)	(4)
Pemerintah Kecamatan Jenu <i>Jenu District Government</i>	13	2	15

Catatan/Note: ...

Sumber/Source: Kecamatan Jenu/Jenu District



**Tabel** 2.2.2  
**Table**

**Jumlah Pegawai Negeri Sipil Pemerintah Kecamatan Jenu Menurut Tingkat Pendidikan dan Jenis Kelamin, 2023**  
**Number of Civil Servants of Jenu District Government by Educational Level and Sex, 2023**

<b>Tingkat Pendidikan</b> <i>Educational Level</i>	<b>Laki-Laki</b> <i>Male</i>	<b>Perempuan</b> <i>Female</i>	<b>Jumlah</b> <i>Total</i>
(1)	(2)	(3)	(4)
Sekolah Dasar (SD) <i>Primary School</i>	-	-	-
SMP/Sederajat <i>Junior High School</i>	-	-	-
SMA/Sederajat <i>Senior High School</i>	7	-	7
Diploma I/Akta I <i>Diploma I/Akta I</i>	-	-	-
Diploma II/Akta II <i>Diploma II/Akta II</i>	-	-	-
Diploma III/Akta III <i>Diploma III/Akta III</i>	1	-	1
Diploma IV/Akta IV <i>Diploma IV/Akta IV</i>	-	-	-
S1/Sarjana <i>Under Graduate/Bachelor</i>	5	1	6
S2/Pasca Sarjana <i>Graduate</i>	-	1	1
S3/Doktor/Ph.D <i>Post Graduate</i>	-	-	-
<b>Jumlah/Total</b>	13	2	15

Catatan/Note: ...

Sumber/Source: Kecamatan Jenu/Jenu District



**Jumlah Penduduk Berdasarkan Jenis Kelamin  
di Kecamatan Jenu Tahun 2023**

*Number of Population based on Sex in Jenu District, 2023*



**Penduduk Laki-laki**

*Male Population*

**29.794**

**Orang**  
*Persons*

**Penduduk Perempuan**

*Female Population*

**29.417**

**Orang**  
*Persons*



**PENJELASAN TEKNIS**

1. Penduduk Indonesia adalah semua orang yang berdomisili di wilayah teritorial Indonesia selama 6 bulan atau lebih dan atau mereka yang berdomisili kurang dari 6 bulan tetapi bertujuan menetap.
2. Laju pertumbuhan penduduk adalah angka yang menunjukkan persentase penambahan penduduk dalam jangka waktu tertentu.
3. Kepadatan penduduk adalah rasio Kependudukanbanyaknya penduduk per kilometer persegi.
4. Rasio jenis kelamin adalah perbandingan antara penduduk laki-laki dan penduduk perempuan pada suatu wilayah dan waktu tertentu. Biasanya dinyatakan dengan banyaknya penduduk laki-laki untuk 100 penduduk perempuan.
5. Distribusi penduduk adalah pola persebaran penduduk di suatu wilayah, baik berdasarkan batas-batas geografis maupun berdasarkan batas-batas administrasi pemerintahan.
6. Komposisi penduduk adalah pola persebaran penduduk menurut karakteristiknya, contoh: penduduk menurut kelompok

**TECHNICAL NOTES**

1. *The population of Indonesia are all residents of the entire territory of Indonesia who have stayed for six months or longer, and those who intended to stay more than six months even though their length of stay is less than six months.*
2. *The growth rate of population is the number that show percentage of population growth within a specified period.*
3. *Population density is ratio of population per square kilometer.*
4. *Sex ratio is the ratio of males population to females population in a given area and time, usually expressed as the number of males for every 100 females.*
5. *Population distribution is the pattern of population distribution in an area, either by geographic boundaries or by government administrative boundaries.*
6. *Population composition is the pattern of population distribution by its characteristics, example: population by age group,*

umur, penduduk menurut jenis  
kelamin

*population by sex*

<https://tubankab.bps.go.id>

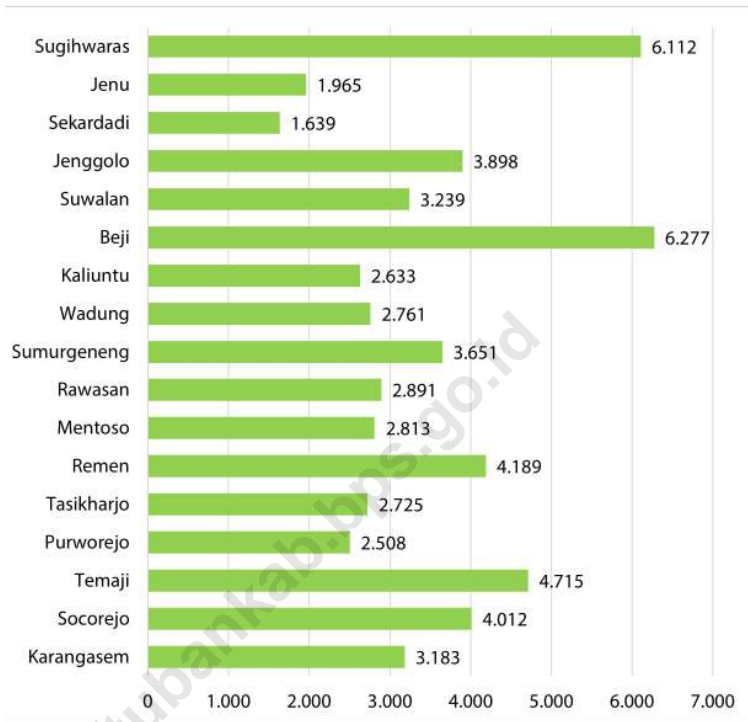
**ULASAN**

Berdasarkan hasil registrasi oleh Dinas Pendudukan dan Catatan Sipil Kabupaten Tuban tahun 2023 penduduk Kecamatan Jenu sebesar 59.211. Jika dilihat berdasarkan jenis kelamin jumlah penduduk perempuan sebesar 29.417 dan penduduk laki-laki sebesar 29.794.

**DESCRIPTION**

*According to Population registration from Departement of Population and Civil Registration Tuban, the population in Jenu subdistrict is 59,211. The population of female is 29,417 and male population is 29,794.*

<https://tubankab.bps.go.id>



Catatan/Note: ....  
Sumber/Source: Dinas Kependudukan dan Pencatatan Sipil Kabupaten Tuban/Population and Civil Registration of Tuban Regency

**Gambar 3.1** Jumlah Penduduk Kecamatan Jenu 2023  
**Figures** Population in Jenu Subdistrict, 2023



**Tabel** 3.1  
**Table**

**Penduduk, Distribusi Persentase Penduduk, Kepadatan Penduduk, Rasio Jenis Kelamin Penduduk Menurut Desa/ Kelurahan di Kecamatan Jenu, 2023**  
***Population, Percentage Distribution of Population, Population Density, and Population Sex Ratio by Villages/ Kelurahan in Jenu District, 2023***

Desa/Kelurahan <i>Village/Kelurahan</i>	Penduduk/ <i>Population</i>		
	Laki-Laki/ <i>Male</i>	Perempuan/ <i>Female</i>	Jumlah/ <i>Total</i>
(1)	(2)	(3)	(4)
Karangasem	1.604	1.579	3.183
Socorejo	2.038	1.974	4.012
Temaji	2.368	2.347	4.715
Purworejo	1.276	1.232	2.508
Tasikharjo	1.383	1.342	2.725
Remen	2.062	2.127	4.189
Mentoso	1.397	1.416	2.813
Rawasan	1.475	1.416	2.891
Sumurgeneng	1.814	1.837	3.651
Wadung	1.406	1.355	2.761
Kaliuntu	1.333	1.300	2.633
Beji	3.182	3.095	6.277
Suwalan	1.607	1.632	3.239
Jenggolo	1.910	1.988	3.898
Sekardadi	829	810	1.639
Jenu	1.018	947	1.965
Sugihwaras	3.092	3.020	6.112
<b>Jenu</b>	<b>29.794</b>	<b>29.417</b>	<b>59.211</b>

Lanjutan Tabel/*Continued Table 3.1*

<b>Desa/Kelurahan Village/Kelurahan</b>	<b>Persentase Penduduk Percentage of Total Population</b>	<b>Kepadatan Penduduk (per km<sup>2</sup>) Population Density per sq.km</b>	<b>Rasio Jenis Kelamin Penduduk Population Sex Ratio</b>
(1)	(5)	(6)	(7)
Karangasem	5,38	713,68	101,58
Socorejo	6,78	733,46	103,24
Temaji	7,96	411,79	100,89
Purworejo	4,24	566,14	103,57
Tasikharjo	4,60	500,00	103,06
Remen	7,07	763,02	96,94
Mentoso	4,75	803,71	98,66
Rawasan	4,88	705,12	104,17
Sumurgeneng	6,17	521,57	98,75
Wadung	4,66	589,96	103,76
Kaliuntu	4,45	820,25	102,54
Beji	10,60	1.808,93	102,81
Suwalan	5,47	514,13	98,47
Jenggolo	6,58	1.422,63	96,08
Sekardadi	2,77	645,28	102,35
Jenu	3,32	940,19	107,50
Sugihwaras	10,32	1.168,64	102,38
<b>Jenu</b>	<b>100</b>	<b>725,54</b>	<b>101,28</b>

Catatan/Note: ...

Sumber/Source: Dinas Kependudukan dan Pencatatan Sipil Kabupaten Tuban/*Population and Civil Registration of Tuban Regency*

**Tabel** 3.2  
**Table**

**Jumlah Penduduk Menurut Kelompok Umur dan Jenis Kelamin di Kecamatan Jenu, 2023**  
**Population by Age Groups and Sex in Jenu District, 2023**

Kelompok Umur <i>Age Groups</i>	Jenis Kelamin/Sex		
	Laki-Laki <i>Male</i>	Perempuan <i>Female</i>	Jumlah <i>Total</i>
(1)	(2)	(3)	(4)
0 - 4	1.950	1.843	3.793
5 - 9	2.214	2.012	4.226
10 - 14	2.360	2.165	4.525
15 - 19	1.907	1.768	3.675
20 - 24	2.118	2.093	4.211
25 - 29	2.327	2.211	4.538
30 - 34	1.963	2.041	4.004
35 - 39	2.294	2.348	4.642
40 - 44	2.349	2.318	4.667
45 - 49	2.333	2.296	4.629
50 - 54	2.123	2.034	4.157
55 - 59	1.665	1.690	3.355
60 - 64	1.337	1.476	2.813
65 - 69	1.138	1.175	2.313
70 - 74	801	779	1.580
75+	915	1.168	2.083
<b>Jenu</b>	<b>29.794</b>	<b>29.417</b>	<b>59.211</b>

Catatan/Note: ...

Sumber/Source: Dinas Kependudukan dan Pencatatan Sipil Kabupaten Tuban/Population and Civil Registration of Tuban Regency



## SOSIAL DAN KESEJAHTERAAN RAKYAT

### SOSIAL AND WELFARE

#### Jumlah Sekolah Menurut Tingkat Pendidikan Tahun 2023

*Number of Schools by Educational Level in Jenu district,  
2023*

0

TK

0

RA

22

SD

12

MI

4

SMP

6

MTs

1

SMA

2

SMK

2

MA





**PENJELASAN TEKNIS**

1. Jumlah Sarana Pendidikan  
Banyaknya sarana pendidikan adalah jumlah lembaga pendidikan yang menghasilkan siswa yang lulus dan diakui/disahkan oleh Kementerian Pendidikan dan Kebudayaan yang dibuktikan dengan sertifikat/ijazah. Jenis Sarana Pendidikan: 1. Pos PAUD 2. TK/RA/BA 3. SD/MI 4. SMP/MTs 5. SMA/MA 6. SMK 7. Akademi/PT
2. Fasilitas Kesehatan  
Tempat-tempat pelayanan kesehatan seperti Rumah Sakit, Rumah Sakit Umum, Rumah Sakit Khusus, Puskesmas, Puskesmas Pembantu, UKBM (Upaya Kesehatan Bersumberdaya Masyarakat), Pos Kesehatan Desa (Poskesdes), Pondok Bersalin (Poindes), Pos Pelayanan Terpadu (Posyandu), Pos Obat Desa (POD), Pos UKK, Balai Pengobatan, Praktik Pengobatan Tradisional, Pelayanan Kesehatan Tradisional, Dukun Bersalin, Praktik Dokter, Klinik/Praktik Dokter Bersama, Praktik Bidan, Bidan di Desa, Apotek, Petugas Lapangan KB, TKBK, Pos KB.
3. Bencana Alam adalah peristiwa atau serangkaian peristiwa yang mengancam dan mengganggu kehidupan/penghidupan masyarakat yang disebabkan oleh faktor alam antara lain berupa gempa bumi, tsunami, gunung

**TECHNICAL NOTES**

1. *Number of Educational Facilities*  
*The number of educational facilities is the number of educational institutions that produce students who graduate and are recognized/validated by the Ministry of Education and Culture as evidenced by certificates/diplomas. Types of Education Facilities: 1. PAUD Post 2. TK/RA/BA 3. SD/MI 4. SMP/MTs 5. SMA/MA 6. SMK 7. Academy/PT Health*
2. *Facilities Health care*  
*facilities such as Hospitals, General Hospitals, Special Hospitals, Health Centers, Sub-Health Centers, UKBM (Community-Based Health Efforts), Village Health Posts (Poskesdes), Maternity Cabins (Poindes), Integrated Service Posts (Posyandu) , Village Drug Post (POD), UKK Post, Medical Center, Traditional Medicine Practice, Traditional Health Services, Maternity Traditional Medicine, Doctor's Practice, Clinic/Joint Doctor's Practice, Midwife Practice, Village Midwife, Pharmacy, Family Planning Field Officer, TKBK, KB Post.*
3. *Natural Disasters are events or series of events that threaten and disrupt people's lives/livelihoods caused by natural factors, including earthquakes, tsunamis, volcanic eruptions, floods, droughts, hurricanes and landslides resulting*

meletus, banjir, kekeringan, angin topan, dan tanah longsor sehingga mengakibatkan kerugian materi maupun non-materi.

4. Agama

Ajaran yang berasal dari Tuhan atau hasil renungan manusia yang terkandung dalam kitab suci yang turun temurun diwariskan oleh suatu generasi ke generasi dengan tujuan untuk memberi tuntunan dan pedoman hidup bagi manusia agar mencapai kebahagiaan di dunia dan di akhirat

*in material and non-material losses.*

4. Religion

*Teachings originating from God or the result of human contemplation contained in holy books that are passed down from generation to generation with the aim of providing guidance and guidelines for human life in order to achieve happiness in this world and in the hereafter*



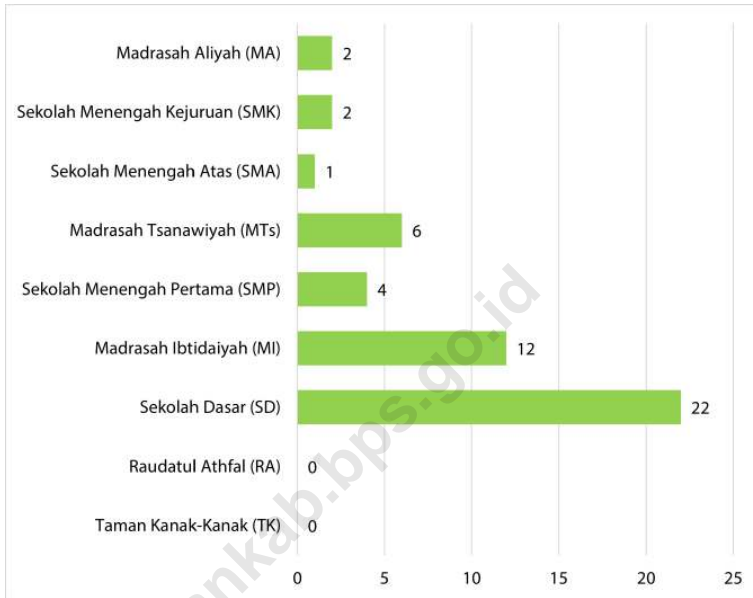
**ULASAN**

Keberhasilan proses pendidikan sangat tergantung oleh tersediannya sarana dan prasarana serta tenaga pengajar yang memadai. Pada tahun 2023 jumlah sekolah dasar (SD) sejumlah 22 dan Madrasah Ibtidaiyah (MI) sebesar 12. Jumlah Sekolah Menengah Pertama (SMP) sebesar 4. Dan jumlah Madrasah Tsanawiyah sebesar 6. Sedangkan jumlah SMA/SMK/MA 5.

**DESCRIPTION**

*Success of education process is very depends of the existance of education facility and good teaching staff. In 2023 number of elementary school is 22 And the number of Madrasah Ibtidaiyah is 12. Number of Junior high school is 4 and Madrasah Tsanawiyah is 6. Number of Hightschool is 5.*

<https://tubankab.bps.go.id>



Catatan/Note: <sup>3</sup> Seluruh Raudatul Athfal (RA) berstatus swasta/All Raudatul Athfal (RA) are private

Sumber/Source: <sup>1</sup> Kementerian Pendidikan, Kebudayaan, Riset, dan Teknologi, Sistem Data Pokok Pendidikan, data semester genap/Ministry of Education, Culture, Research, and Technology, Basic Education Data System, even semester report data

<sup>2</sup> Kementerian Agama, EMIS, data semester genap/Ministry of Religious Affairs, EMIS, genap semester report data

**Gambar** 4.1  
**Figures**

**Jumlah Sekolah Menurut Tingkat Pendidikan di  
Kecamatan Jenu, 2023**  
**Number of Schools by Educational Level in Jenu district,  
2023**

#### 4.1 PENDIDIKAN EDUCATION

**Tabel 4.1.1** Banyaknya Desa<sup>1</sup>/Kelurahan yang Memiliki Fasilitas Sekolah Menurut Tingkat Pendidikan di Kecamatan Jenu, 2021–2023  
**Table** *Number of Villages<sup>1</sup>/Kelurahan Having Educational Facilities by Educational Level in Jenu District, 2021–2023*

Tingkat Pendidikan Educational Level	2021 <sup>2</sup>	2022 <sup>3</sup>	2023 <sup>3</sup>
(1)	(2)	(3)	(4)
Sekolah Dasar (SD) <i>Primary School</i>	16	16	16
Madrasah Ibtidaiyah (MI) <i>Madrasah Ibtidaiyah</i>	11	10	11
Sekolah Menengah Pertama (SMP) <i>Junior High School</i>	4	4	3
Madrasah Tsanawiyah (MTs) <i>Madrasah Tsanawiyah (MTs)</i>	6	7	6
Sekolah Menengah Atas (SMA) <i>Senior High School</i>	1	1	1
Sekolah Menengah Kejuruan (SMK) <i>Vocational High School</i>	1	1	1
Madrasah Aliyah (MA) <i>Madrasah Aliyah</i>	2	-	2
Akademi/Perguruan Tinggi <i>Academy/University</i>	-	-	-

Catatan/Note: <sup>1</sup> Desa pada tabel ini termasuk Unit Permukiman Transmigrasi (UPT) yang masih dibina oleh kementerian terkait/  
*Villages in this table include Transmigration Settlement Unit which is still fostered by the relevant ministries.*

Sumber/Source: <sup>2</sup> Badan Pusat Statistik, Pendataan Potensi Desa (Podes)/BPS-Statistics Indonesia, Village Potential Data Collecting

<sup>3</sup> Pemerintah Desa/ Village Government

**Tabel 4.1.2** Jumlah Sekolah Menurut Tingkat Pendidikan di Kecamatan Jenu, 2022/2023 dan 2023/2024  
**Table** Number of Schools by Educational Level in Jenu District, 2022/2023 and 2023/2024

Tingkat Pendidikan Educational Level	Negeri/Public		Swasta/Private		Jumlah/Total	
	2022/2023	2023/2024	2022/2023	2023/2024	2022/2023	2023/2024
(1)	(2)	(3)	(4)	(5)	(6)	(7)
Taman Kanak-Kanak (TK) <sup>1</sup> /Kindergarten <sup>1</sup>	-	-	-	-	-	-
Raudatul Athfal (RA) <sup>2</sup> Raudatul Athfal (RA) <sup>2</sup>	-	-	9	10	-	-
Sekolah Dasar (SD) <sup>1</sup> Elementary Schools <sup>1</sup>	22	19	-	3	22	22
Madrasah Ibtidaiyah (MI) <sup>2</sup> /Madrasah Ibtidaiyah (MI) <sup>2</sup>	-	-	11	12	11	12
Sekolah Menengah Pertama (SMP) <sup>1</sup> /Junior High Schools <sup>1</sup>	2	2	2	2	4	4
Madrasah Tsanawiyah (MTs) <sup>2</sup> /Madrasah Tsanawiyah (MTs) <sup>2</sup>	-	-	6	6	6	6
Sekolah Menengah Atas (SMA) <sup>1</sup> /Senior High Schools <sup>1</sup>	-	-	1	1	1	1
Sekolah Menengah Kejuruan (SMK) <sup>1</sup> Vocational High Schools <sup>1</sup>	-	-	2	2	2	2
Madrasah Aliyah (MA) <sup>2</sup> Madrasah Aliyah (MA) <sup>2</sup>	-	-	2	2	2	2

Catatan/Note: <sup>3</sup> Seluruh Raudatul Athfal (RA) berstatus swasta/All Raudatul Athfal (RA) are private

Sumber/Source: <sup>1</sup> Kementerian Pendidikan, Kebudayaan, Riset, dan Teknologi, Sistem Data Pokok Pendidikan, data semester genap/  
Ministry of Education, Culture, Research, and Technology, Basic Education Data System, even semester report data

<sup>2</sup> Kementerian Agama, EMIS, data semester genap/Ministry of Religious Affairs, EMIS, genap semester report data

**Tabel 4.1.3** Jumlah Guru Menurut Tingkat Pendidikan di Kecamatan Jenu, 2022/2023 dan 2023/2024  
**Table** Number of Teachers by Educational Level in Jenu District, 2022/2023 and 2023/2024

Tingkat Pendidikan Educational Level	Negeri/Public		Swasta/Private		Jumlah/Total	
	2022/2023	2023/2024	2022/2023	2023/2024	2022/2023	2023/2024
(1)	(2)	(3)	(4)	(5)	(6)	(7)
Taman Kanak-Kanak (TK) <sup>1</sup> /Kindergarten <sup>1</sup>	-	-	-	-	-	-
Raudatul Athfal (RA) <sup>2</sup> Raudatul Athfal (RA) <sup>2</sup>	-	-	47	49	-	-
Sekolah Dasar (SD) <sup>1,3</sup> Elementary Schools <sup>1,3</sup>	200	154	-	34	200	188
Madrasah Ibtidaiyah (MI) <sup>2</sup> /Madrasah Ibtidaiyah (MI) <sup>2</sup>	-	-	169	182	169	182
Sekolah Menengah Pertama (SMP) <sup>1,3</sup> Junior High Schools <sup>1,3</sup>	37	34	19	20	56	54
Madrasah Tsanawiyah (MTs) <sup>2</sup> /Madrasah Tsanawiyah (MTs) <sup>2</sup>	-	-	100	106	100	106
Sekolah Menengah Atas (SMA) <sup>1,3</sup> /Senior High Schools <sup>1,3</sup>	-	-	11	15	11	15
Sekolah Menengah Kejuruan (SMK) <sup>1,3</sup> Vocational High Schools <sup>1,3</sup>	-	-	26	32	26	32
Madrasah Aliyah (MA) <sup>2</sup> Madrasah Aliyah (MA) <sup>2</sup>	-	-	49	51	49	51

Catatan/Note: <sup>3</sup> Jumlah guru termasuk kepala sekolah dan guru/The total of teachers including headmaster and teacher.

Sumber/Source: <sup>1</sup> Kementerian Pendidikan, Kebudayaan, Riset, dan Teknologi, Sistem Data Pokok Pendidikan, data semester genap/ Ministry of Education, Culture, Research, and Technology, Basic Education Data System, even semester report data

<sup>2</sup> Kementerian Agama, EMIS, data semester genap/Ministry of Religious Affairs, EMIS, even semester report data

**Tabel 4.1.4** Jumlah Murid Menurut Tingkat Pendidikan di Kecamatan Jenu, 2022/2023 dan 2023/2024  
**Table** Number of Pupils by Educational Level in Jenu District, 2022/2023 and 2023/2024

Tingkat Pendidikan Educational Level	Negeri/Public		Swasta/Private		Jumlah/Total	
	2022/2023	2023/2024	2022/2023	2023/2024	2022/2023	2023/2024
(1)	(2)	(3)	(4)	(5)	(6)	(7)
Taman Kanak-Kanak (TK) <sup>1</sup> /Kindergarten <sup>1</sup>	-	-	-	-	-	-
Raudatul Athfal (RA) <sup>2</sup> Raudatul Athfal (RA) <sup>2</sup>	-	-	455	450	455	450
Sekolah Dasar (SD) <sup>1</sup> Elementary Schools <sup>1</sup>	2.858	2.339	-	458	2.858	2.797
Madrasah Ibtidaiyah (MI) <sup>2</sup> /Madrasah Ibtidaiyah (MI) <sup>2</sup>	-	-	2.037	2.015	2.037	2.015
Sekolah Menengah Pertama (SMP) <sup>1</sup> /Junior High Schools <sup>1</sup>	651	632	150	137	801	769
Madrasah Tsanawiyah (MTs) <sup>2</sup> /Madrasah Tsanawiyah (MTs) <sup>2</sup>	-	-	1.576	1.526	1.576	1.526
Sekolah Menengah Atas (SMA) <sup>1</sup> /Senior High Schools <sup>1</sup>	-	-	62	77	62	77
Sekolah Menengah Kejuruan (SMK) <sup>1</sup> Vocational High Schools <sup>1</sup>	-	-	273	297	273	297
Madrasah Aliyah (MA) <sup>2</sup> Madrasah Aliyah (MA) <sup>2</sup>	-	-	624	650	624	650

Catatan/Note: ...

Sumber/Source: <sup>1</sup> Kementerian Pendidikan, Kebudayaan, Riset, dan Teknologi, Sistem Data Pokok Pendidikan, data semester genap/  
 Ministry of Education, Culture, Research, and Technology, Basic Education Data System, even semester report data

<sup>2</sup> Kementerian Agama, EMIS, data semester genap/Ministry of Religious Affairs, EMIS, even semester report data

## 4.2 KESEHATAN HEALTH

**Tabel 4.2.1 Banyaknya Desa<sup>1</sup>/Kelurahan yang Memiliki Sarana Kesehatan Menurut Jenis Sarana Kesehatan di Kecamatan Jenu, 2021–2023**  
**Number of Villages<sup>1</sup>/Kelurahan Health Facilities by Type of Health Facilities in Jenu District, 2021–2023**

Jenis Sarana Kesehatan <i>Type of Health Facilities</i>	2021 <sup>2</sup>	2022 <sup>3</sup>	2023 <sup>3</sup>
(1)	(2)	(3)	(4)
Rumah Sakit <i>Hospital</i>	-	-	-
Rumah Sakit Bersalin <i>Maternity Hospital</i>	-	-	-
Poliklinik/Balai Pengobatan <i>Polyclinic</i>	2	2	2
Puskesmas Rawat Inap <i>Public Health Center with Inpatient Care</i>	-	-	-
Puskesmas Tanpa Rawat Inap <i>Public Health Center without Inpatient Care</i>	1	1	1
Apotek <i>Pharmacy</i>	3	3	2

Catatan/Note: <sup>1</sup>Desa pada tabel ini termasuk Unit Permukiman Transmigrasi (UPT) yang masih dibina oleh kementerian terkait/  
*Villages in this table include Transmigration Settlement Unit which is still fostered by the relevant ministries.*

Sumber/Source: <sup>2</sup>Badan Pusat Statistik, Pendataan Potensi Desa (Podes)/BPS-Statistics Indonesia, Village Potential Data Collecting

<sup>3</sup>Pemerintah Desa/ Village Government

### 4.3 PERUMAHAN DAN LINGKUNGAN HOUSING AND ENVIRONMENT

**Tabel 4.3.1** Banyaknya Desa<sup>1</sup>/Kelurahan Menurut Sumber Air Minum Sebagian Besar Keluarga di Kecamatan Jenu, 2021–2023  
**Table** *Number of Villages<sup>1</sup>/Kelurahan by Drinking Water Source of Majority Family in Jenu District, 2021–2023*

Sumber Air Minum Source of Drinking Water	2021 <sup>2</sup>	2022 <sup>3</sup>	2023 <sup>3</sup>
(1)	(2)	(3)	(4)
Air Kemasan Bermerk/ <i>Branded Bottled Water</i>	2	2	2
Air Isi Ulang/ <i>Refil Water</i>	15	15	15
Leding Dengan Meteran/ <i>Metered Piped Water</i>	-	-	-
Leding Tanpa Meteran/ <i>Non Metered Piped Water</i>	-	-	-
Sumur Bor atau Pompa/ <i>Artesian Well or Pumped Water</i>	-	-	-
Sumur/ <i>Well</i>	-	-	-
Mata Air/ <i>Spring</i>	-	-	-
Sungai/Danau/Kolam/ Waduk/Situ/ Embung/Bendungan/ <i>River/Lake/Pond/ Reservoir/Dam</i>	-	-	-
Air Hujan/ <i>Rainwater</i>	-	-	-
Lainnya/ <i>Others</i>	-	-	-

Catatan/*Note*: <sup>1</sup> Desa pada tabel ini termasuk Unit Permukiman Transmigrasi (UPT) yang masih dibina oleh kementerian terkait/  
*Villages in this table include Transmigration Settlement Unit which is still fostered by the relevant ministries.*

Sumber/*Source*: <sup>2</sup> Badan Pusat Statistik, Pendataan Potensi Desa (Podes)/*BPS-Statistics Indonesia, Village Potential Data Collecting*

<sup>3</sup> Pemerintah Desa/ *Village Government*



**Tabel** 4.3.2  
**Table**

**Banyaknya Keluarga Menurut Desa/Kelurahan dan Jenis Pengguna Listrik di Kecamatan Jenu, 2023**  
**Number of Family by Villages/Kelurahan and Type of Electricity Consumer in Jenu District, 2023**

Desa/Kelurahan <i>Village/Kelurahan</i>	Pengguna Listrik <i>Electricity Consumer</i>			Bukan Pengguna Listrik <i>Not Electricity Consumer</i>
	PLN <i>State Electricity Company</i>	Non-PLN <i>Non-State Electricity Company</i>	Jumlah <i>Total</i>	
(1)	(2)	(3)	(4)	(5)
Karangasem	1.021	-	1.021	-
Socorejo	1.133	-	1.133	-
Temaji	1.779	-	1.779	-
Purworejo	865	-	865	-
Tasikharjo	972	-	972	-
Remen	1.405	-	1.405	-
Mentoso	998	-	998	-
Rawasan	955	-	955	-
Sumurgeneng	1.147	-	1.147	-
Wadung	915	-	915	-
Kaliuntu	874	-	874	-
Beji	1.941	-	1.941	-
Suwalan	1.115	-	1.115	-
Jenggolo	1.226	-	1.226	-
Sekardadi	542	-	542	-
Jenu	639	-	639	-
Sugiharwas	2.005	-	2.005	-
<b>Jenu</b>	<b>19.532</b>	<b>-</b>	<b>19.532</b>	<b>-</b>

Catatan/Note: ...

Sumber/Source: Pemerintah Desa/Village Government

**Tabel 4.3.3** **Banyaknya Desa<sup>1</sup>/Kelurahan Menurut Sumber Penerangan Jalan Utama Desa/Kelurahan di Kecamatan Jenu, 2021–2023**  
**Number of Villages<sup>1</sup>/Kelurahan by Source of Villages/Kelurahan's Main Street Illumination in Jenu District, 2021–2023**

Sumber Penerangan Jalan Utama Source of Main Street Illumination	2021 <sup>2</sup>	2022 <sup>3</sup>	2023 <sup>3</sup>
(1)	(2)	(3)	(4)
Listrik Pemerintah/ <i>State Electricity</i>	7	7	16
Listrik Non-Pemerintah/ <i>Non-State Electricity</i>	10	10	-
Non Listrik/ <i>Non-Electric</i>	-	-	-

Catatan/Note: <sup>1</sup> Desa pada tabel ini termasuk Unit Permukiman Transmigrasi (UPT) yang masih dibina oleh kementerian terkait/  
 Villages in this table include Transmigration Settlement Unit which is still fostered by the relevant ministries.

Sumber/Source: <sup>2</sup> Badan Pusat Statistik, Pendataan Potensi Desa (Podes)/BPS-Statistics Indonesia, Village Potential Data Collecting

<sup>3</sup> Pemerintah Desa/ Village Government

**Tabel**  
**Table** 4.3.4

**Banyaknya Desa<sup>1</sup>/Kelurahan Menurut Penggunaan Fasilitas Tempat Buang Air Besar Sebagian Besar Keluarga di Kecamatan Jenu, 2021–2023**  
**Number of Villages<sup>1</sup>/Kelurahan by Toilet Facility Used by Majority Family in Jenu District, 2021–2023**

<b>Fasilitas Tempat Buang Air Besar Toilet Facility</b>	<b>2021<sup>2</sup></b>	<b>2022<sup>3</sup></b>	<b>2023<sup>3</sup></b>
(1)	(2)	(3)	(4)
<b>Jamban/Toilet</b>			
Sendiri/Private	-	17	17
Bersama/Shared	-	-	-
Umum/Public	-	-	-
<b>Bukan Jamban/Non-Toilet</b>	-	-	-
<b>Jumlah/Total</b>	-	<b>17</b>	<b>17</b>

Catatan/Note: <sup>1</sup>Desa pada tabel ini termasuk Unit Permukiman Transmigrasi (UPT) yang masih dibina oleh kementerian terkait/  
*Villages in this table include Transmigration Settlement Unit which is still fostered by the relevant ministries.*

Sumber/Source: <sup>2</sup>Badan Pusat Statistik, Pendataan Potensi Desa (Podes)/BPS-Statistics Indonesia, Village Potential Data Collecting

<sup>3</sup>Pemerintah Desa/ Village Government

**Tabel** 4.3.5  
**Table**

**Banyaknya Desa/Kelurahan Menurut Jenis Bahan Bakar untuk Memasak yang Digunakan Sebagian Besar Keluarga di Kecamatan Jenu, 2023**  
**Number of Villages/Kelurahan by Type of Cooking Fuel Used by Majority Family in Jenu District, 2023**

<b>Jenis Bahan Bakar untuk Memasak</b> <b>Type of Cooking Fuel</b>	<b>2023</b>
(1)	(2)
Listrik/ <i>Electric</i>	-
Elpiji 5,5 kg/ <i>Blue Gas 5.5 kg-LPG</i>	-
Elpiji 12 kg/ <i>12 kg-LPG</i>	-
Elpiji 3 kg/ <i>3 kg-LPG</i>	17
Gas Kota/ <i>City Gas</i>	-
Biogas/ <i>Biogas</i>	-
Minyak Tanah/ <i>Kerosene</i>	-
Briket/ <i>Briquettes</i>	-
Arang/ <i>Charcoal</i>	-
Kayu Bakar/ <i>Firewood</i>	-
Lainnya/ <i>Others</i>	-
<b>Jumlah/Total</b>	<b>17</b>

Catatan/Note: ...

Sumber/Source: Pemerintah Desa/Village Government

**4.4 AGAMA DAN SOSIAL LAINNYA**  
**RELIGION AND OTHER SOCIAL AFFAIRS**

**Tabel 4.4.1** Jumlah Tempat Peribadatan Menurut Desa/Kelurahan di Kecamatan Jenu, 2023  
**Table** *Number of Worship Places by Villages/Kelurahan in Jenu District, 2023*

Desa/Kelurahan <i>Village/Kelurahan</i>	Masjid <i>Mosque</i>	Mushola <i>Pray Room</i>	Gereja Protestan <i>Protestant Church</i>	Gereja Katholik <i>Catholic Church</i>	Pura <i>Temple</i>	Vihara
(1)	(2)	(3)	(4)	(5)	(6)	(7)
Karangasem	1	26	-	-	-	-
Socorejo	3	20	-	-	-	-
Temaji	5	28	-	-	-	-
Purworejo	5	30	-	-	-	-
Tasikharjo	5	18	-	-	-	-
Remen	2	26	-	-	-	-
Mentoso	2	19	-	-	-	-
Rawasan	2	22	-	-	-	-
Sumurgeneng	2	35	-	-	-	-
Wadung	3	20	-	-	-	-
Kaliuntu	2	16	-	-	-	-
Beji	3	42	-	-	-	-
Suwalan	3	33	-	-	-	-
Jenggolo	3	24	-	-	-	-
Sekardadi	2	14	-	-	-	-
Jenu	1	13	-	-	-	-
Sugiharas	5	46	1	-	-	-
<b>Jenu</b>	<b>49</b>	<b>432</b>	<b>1</b>	<b>-</b>	<b>-</b>	<b>-</b>

Catatan/Note: ...

Sumber/Source: Kantor Kementerian Agama Kabupaten Tuban/ Office of the Ministry of Religios Affair of Tuban Regency

**Tabel** 4.4.2  
**Table**

**Banyaknya Kejadian Bencana Alam Menurut Desa/  
Kelurahan dan Jenis Bencana Alam di Kecamatan Jenu,  
2023**  
*Number of Natural Disaster Events by Villages/Kelurahan  
and Type of Natural Disaster in Jenu District, 2023*

Desa/Kelurahan <i>Village/Kelurahan</i>	Gempa Bumi <i>Earthquake</i>	Tsunami <i>Tsunami</i>	Gunung Meletus <i>Volcanic Eruption</i>	Tanah Longsor <i>Landslide</i>
(1)	(2)	(3)	(4)	(5)
Karangasem	-	-	-	-
Socorejo	-	-	-	-
Temaji	-	-	-	-
Purworejo	-	-	-	-
Tasikharjo	-	-	-	-
Remen	-	-	-	-
Mentoso	-	-	-	-
Rawasan	-	-	-	-
Sumurgeneng	-	-	-	-
Wadung	-	-	-	-
Kaliuntu	-	-	-	-
Beji	-	-	-	-
Suwalan	-	-	-	-
Jenggolo	-	-	-	-
Sekardadi	-	-	-	-
Jenu	-	-	-	-
Sugihwaras	-	-	-	-
<b>Jenu</b>	-	-	-	-

Lanjutan Tabel/*Continued Table* 4.4.2

<b>Desa/Kelurahan Village/Kelurahan</b>	<b>Banjir Floods</b>	<b>Banjir Bandang Flash Floods</b>	<b>Kekeringan Drought</b>	<b>Kebakaran Hutan dan Lahan Forest and Land Fires</b>
(1)	(6)	(7)	(8)	(9)
Karangasem	-	-	-	-
Socorejo	-	-	-	-
Temaji	-	-	-	-
Purworejo	-	-	-	-
Tasikharjo	-	-	-	-
Remen	-	-	-	-
Mentoso	-	-	-	-
Rawasan	-	-	-	-
Sumurgeneng	-	-	-	-
Wadung	-	-	-	-
Kaliuntu	-	-	-	-
Beji	5	-	-	-
Suwalan	-	-	-	-
Jenggolo	-	-	-	-
Sekardadi	2	-	-	-
Jenu	4	-	-	-
Sugihwaras	5	-	-	-
<b>Jenu</b>	<b>16</b>	<b>-</b>	<b>-</b>	<b>-</b>

Lanjutan Tabel/*Continued Table* 4.4.2

<b>Desa/Kelurahan Village/Kelurahan</b>	<b>Angin Puyuh/ Puting Beliung/ Topan Tornado/Typhoon</b>	<b>Gelombang Pasang Tidal Wave</b>	<b>Abrasi Abrasion</b>
(1)	(10)	(11)	(12)
Karangasem	-	-	-
Socorejo	-	-	-
Temaji	-	-	-
Purworejo	-	-	-
Tasikharjo	-	-	-
Remen	-	-	-
Mentoso	-	-	-
Rawasan	-	-	-
Sumurgeneng	-	-	-
Wadung	-	-	-
Kaliuntu	-	-	-
Beji	-	-	-
Suwalan	-	-	-
Jenggolo	-	-	-
Sekardadi	-	-	-
Jenu	-	-	-
Sugihwaras	-	-	-
<b>Jenu</b>	-	-	-

Catatan/*Note*: ...Sumber/*Source*: Pemerintah Desa/*Village Government*



**Tabel** 4.4.3  
**Table**

**Banyaknya Korban Jiwa Akibat Bencana Alam Menurut Desa/Kelurahan dan Jenis Bencana Alam di Kecamatan Jenu, 2023**  
**Number of Fatalities Due to Natural Disasters by Villages/ Kelurahan and Type of Natural Disaster in Jenu District, 2023**

Desa/Kelurahan <i>Village/Kelurahan</i>	Gempa Bumi <i>Earthquake</i>	Tsunami <i>Tsunami</i>	Gunung Meletus <i>Volcanic Eruption</i>	Tanah Longsor <i>Landslide</i>
(1)	(2)	(3)	(4)	(5)
Karangasem	-	-	-	-
Socorejo	-	-	-	-
Temaji	-	-	-	-
Purworejo	-	-	-	-
Tasikharjo	-	-	-	-
Remen	-	-	-	-
Mentoso	-	-	-	-
Rawasan	-	-	-	-
Sumurgeneng	-	-	-	-
Wadung	-	-	-	-
Kaliuntu	-	-	-	-
Beji	-	-	-	-
Suwalan	-	-	-	-
Jenggolo	-	-	-	-
Sekardadi	-	-	-	-
Jenu	-	-	-	-
Sugihwaras	-	-	-	-
<b>Jenu</b>	-	-	-	-

Lanjutan Tabel/*Continued Table 4.4.3*

<b>Desa/Kelurahan Village/Kelurahan</b>	<b>Banjir Floods</b>	<b>Banjir Bandang Flash Floods</b>	<b>Kekeringan Drought</b>	<b>Kebakaran Hutan dan Lahan Forest and Land Fires</b>
(1)	(6)	(7)	(8)	(9)
Karangasem	-	-	-	-
Socorejo	-	-	-	-
Temaji	-	-	-	-
Purworejo	-	-	-	-
Tasikharjo	-	-	-	-
Remen	-	-	-	-
Mentoso	-	-	-	-
Rawasan	-	-	-	-
Sumurgeneng	-	-	-	-
Wadung	-	-	-	-
Kaliuntu	-	-	-	-
Beji	-	-	-	-
Suwalan	-	-	-	-
Jenggolo	-	-	-	-
Sekardadi	-	-	-	-
Jenu	-	-	-	-
Sugihwaras	-	-	-	-
<b>Jenu</b>	-	-	-	-

Lanjutan Tabel/*Continued Table* 4.4.3

<b>Desa/Kelurahan Village/Kelurahan</b>	<b>Angin Puyuh/ Puting Beliung/ Topan Tornado/Typhoon</b>	<b>Gelombang Pasang Tidal Wave</b>	<b>Abrasi Abrasion</b>
(1)	(10)	(11)	(12)
Karangasem	-	-	-
Socorejo	-	-	-
Temaji	-	-	-
Purworejo	-	-	-
Tasikharjo	-	-	-
Remen	-	-	-
Mentoso	-	-	-
Rawasan	-	-	-
Sumurgeneng	-	-	-
Wadung	-	-	-
Kaliuntu	-	-	-
Beji	-	-	-
Suwalan	-	-	-
Jenggolo	-	-	-
Sekardadi	-	-	-
Jenu	-	-	-
Sugihwaras	-	-	-
<b>Jenu</b>	-	-	-

Catatan/*Note*: ...Sumber/*Source*: Pemerintah Desa/Village Government

**Tabel**  
**Table** 4.4.4

**Banyaknya Desa/Kelurahan yang Memiliki Kelompok Kegiatan Olahraga Menurut Jenis Olahraga dan Ketersediaan Fasilitas/Lapangan Olahraga di Kecamatan Jenu, 2023**  
**Number of Villages/Kelurahan Having Sport Activities Groups by Type of Sport and Availability of Sport Facilities/Fields in Jenu District, 2023**

Jenis Olahraga <i>Type of Sport</i>	Kondisi Fasilitas/Lapangan Olahraga <i>Condition of Sport Facilities/Fields</i>			Tidak Ada Fasilitas/ Lapangan Olahraga <i>No Sport Facilities/ Fields</i>
	Baik	Rusak Sedang	Rusak Parah	
(1)	(2)	(3)	(4)	(5)
Sepak Bola/ <i>Soccer</i>	9	-	-	8
Bola Voli/ <i>Volley Ball</i>	9	-	-	8
Bulu Tangkis/ <i>Badminton</i>	9	-	-	8
Bola Basket/ <i>Basket Ball</i>	9	-	-	8
Tenis Lapangan/ <i>Court Tennis</i>	9	-	-	8
Tenis Meja/ <i>Table Tennis</i>	9	-	-	8
Futsal	9	-	-	8
Renang/ <i>Swimming</i>	9	-	-	8
Bela Diri/ <i>Martial Arts</i>	9	-	-	8
Bilyard/ <i>Billiards</i>	9	-	-	8
Fitnes, Aerobik, dll/ <i>Fitness, Aerobics, etc</i>	9	-	-	8
Lainnya/ <i>Others</i>	9	-	-	8

Catatan/Note: ...

Sumber/Source: Pemerintah Desa/Village Government

## Produksi Tanaman Sayuran Berdasarkan Jenis Tanaman di Kecamatan Jenu Tahun 2023

*Production of Seasonal Vegetables by Kind of Plants in Jenu District, 2023*

Bawang Merah

17.050

kuintal



Cabai Besar

0



Cabai Keriting

16.046

kuintal



Cabai Rawit

17.050 kuintal





**PENJELASAN TEKNIS**

1. Tanaman sayuran dan buah-buahan semusim adalah tanaman sumber vitamin, garam mineral dan lain-lain yang dikonsumsi dari bagian tanaman yang berupa daun, bunga, buah, dan umbinya, yang berumur kurang dari satu tahun. Tanaman buah-buahan semusim adalah tanaman sumber vitamin, garam mineral, dan lain-lain yang dikonsumsi dari bagian tanaman yang berupa buah, berumur kurang dari satu tahun, tidak berbentuk pohon/rumpun tetapi menjalar dan berbatang lunak.
2. Tanaman buah-buahan dan sayuran tahunan  
Tanaman buah-buahan tahunan adalah tanaman sumber vitamin, garam mineral, dan lain-lain yang dikonsumsi dari bagian tanaman yang berupa buah dan merupakan tanaman tahunan. Tanaman sayuran tahunan adalah tanaman sumber vitamin, garam mineral, dan lain-lain yang dikonsumsi dari bagian tanaman yang berupa daun dan atau buah yang berumur lebih dari satu tahun.
3. Tanaman hias adalah tanaman yang mempunyai nilai keindahan baik bentuk, warna daun, tajuk maupun bunganya, sering digunakan untuk penghias pekarangan dan lain sebagainya.

**TECHNICAL NOTES**

1. *Seasonal vegetable and fruit plants*  
*Seasonal vegetable plants are plants which are the sources of vitamin, mineral salt, etc, consumed from the part of the plant in the form of leaf, flower, fruit, and root with the age of less than one year. Seasonal fruit plants are plants which are the sources of vitamin, mineral salt, etc, consumed from the part of the plant in the form of fruits. These plants are creeps with the age of less than one year.*
2. *Annual fruit and vegetable plants*  
*Annual fruit plants are plants which are the sources of vitamin, contained mineral salt, etc, consumed from the part of plant in the form of fruit and more than one year of age. Annual vegetable plants are plants which are the sources of vitamin, contained mineral salt, etc, consumed from the part of the plant in the form of vegetable and more than one year of age.*
3. *Ornamental plants are plants which have a beauty value, either in shape, colour of leaf or crown of flower, and they are often used as a yard decorator.*

**ULASAN**

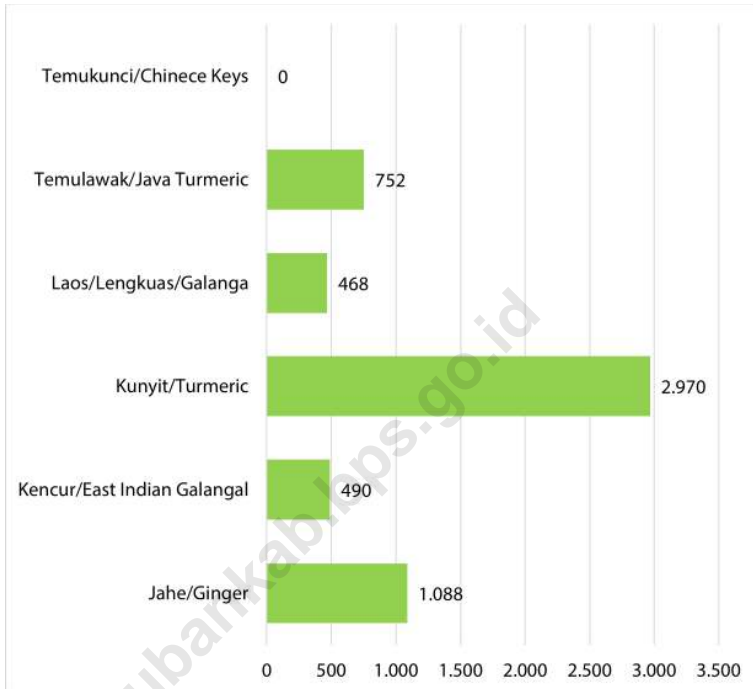
Data tanaman sayuran dalam publikasi ini meliputi bawang merah, bawang daun, tomat, cabe besar, dll.

**DESCRIPTION**

*Crop vegetable data in this publication cover shallot, spring onion, tomato, eggplant, cucumber, longbeans, big chili, etc.*

<https://tubankab.bps.go.id>





Catatan/Note: ...

Sumber/Source: Badan Pusat Statistik, Statistik Pertanian Hortikultura SPH-TBF/BPS-Statistics Indonesia, Agricultural Statistic for Horticulture SPH-TBF

**Gambar**  
**Figures**

**5.1**

**Produksi Tanaman Biofarmaka Menurut Jenis Tanaman di Kecamatan Jenu (kg), 2023**

***Production of Medicinal Plants by Kind of Plant in Jenu District (kg), 2023***

**Tabel**  
**Table** 5.1

**Luas Panen Tanaman Sayuran dan Buah-buahan Semusim Menurut Jenis Tanaman di Kecamatan Jenu (ha), 2020–2023**

**Harvested Area of Seasonal Vegetables and Fruits by Kind of Plant in Jenu District (ha), 2020–2023**

Jenis Tanaman Kind of Plants	2020	2021	2022	2023
(1)	(2)	(3)	(4)	(5)
<b>Sayuran/Vegetables:</b>				
Bawang Merah/ <i>Shallots</i>	17	31	17	66
Cabai Besar/TW/Teropong <i>Chili/Big Chili</i>	134	-	-	-
Cabai Keiting <i>Curly Chili</i>	-	163	139	107
Cabai Rawit <i>Chili/Cayenne Pepper</i>	151	146	191	115
Kentang/ <i>Potato</i>	-	-	-	-
Kubis/ <i>Cabbage</i>	-	-	-	-
Tomat/ <i>Tomato</i>	61	80	76	46
Bawang Putih/ <i>Garlic</i>	-	-	-	-
Terung	39	37	62	71
<b>Buah–buahan/Fruits:</b>				
Melon/ <i>Melon</i>	40	62	47	-
Semangka/ <i>Watermelon</i>	126	108	30	-

Catatan/Note: ...

Sumber/Source: Badan Pusat Statistik, Statistik Pertanian Hortikultura SPH-SBS/BPS-Statistics Indonesia, *Agricultural Statistic for Horticulture SPH-SBS*

**Tabel** 5.2  
**Table**

**Produksi Tanaman Sayuran dan Buah-buahan Semusim Menurut Jenis Tanaman di Kecamatan Jenu (kuintal), 2020–2023**  
**Production of Seasonal Vegetables and Fruits by Kind of Plant in Jenu District (quintal), 2020–2023**

Jenis Tanaman Kind of Plants	2020	2021	2022	2023
(1)	(2)	(3)	(4)	(5)
<b>Sayuran/Vegetables:</b>				
Bawang Merah/ <i>Shallots</i>	2.170	2.600	27.925	17.050
Cabai Besar/TW/Teropong <i>Chili/Big Chili</i>	594	-	-	-
Cabai Keiting <i>Curly Chili</i>	-	4.920	27.697	16.046
Cabai Rawit <i>Chili/Cayenne Pepper</i>	1.064	1.058	27.925	17.050
Kentang/ <i>Potato</i>	-	-	-	-
Kubis/ <i>Cabbage</i>	-	-	-	-
Tomat/ <i>Tomato</i>	289	7.258	7.081	4.005
Bawang Putih/ <i>Garlic</i>	-	-	-	-
Terung	6.750	10.894	27.686	25.808
<b>Buah–buahan/Fruits:</b>				
Melon/ <i>Melon</i>	10.800	14.574	15.175	-
Semangka/ <i>Watermelon</i>	37.800	22.791	8.420	-

Catatan/Note: ...

Sumber/Source: Badan Pusat Statistik, Statistik Pertanian Hortikultura SPH-SBS/BPS-Statistics Indonesia, *Agricultural Statistic for Horticulture SPH-SBS*

**Tabel 5.3** Luas Panen Tanaman Biofarmaka Menurut Jenis Tanaman di Kecamatan Jenu (m<sup>2</sup>), 2020–2023  
**Table** *Harvested Area of Medicinal Plants by Kind of Plant in Jenu District (m<sup>2</sup>), 2020–2023*

Jenis Tanaman Kind of Plants	2020	2021	2022	2023
(1)	(2)	(3)	(4)	(5)
<i>Jahe/Ginger</i>	2.100	1.050	660	400
<i>Kencur/East Indian Galangal</i>	1.540	435	570	300
<i>Kunyit/Turmeric</i>	860	575	575	450
<i>Laos/Lengkuas/Galangal</i>	1.000	295	450	175
Temulawak/Java Turmeric	1.000	665	400	250
Temukunci/Chinese Keys	-	-	-	-

Catatan/Note: ...

Sumber/Source: Badan Pusat Statistik, Statistik Pertanian Hortikultura SPH-TBF/BPS-Statistics Indonesia, Agricultural Statistic for Horticulture SPH-TBF

**Tabel** 5.4  
**Table**

**Produksi Tanaman Biofarmaka Menurut Jenis Tanaman di Kecamatan Jenu (kg), 2020–2023**  
**Production of Medicinal Plants by Kind of Plant in Jenu District (kg), 2020–2023**

Jenis Tanaman Kind of Plants	2020	2021	2022	2023
(1)	(2)	(3)	(4)	(5)
<i>Jahe/Ginger</i>	691	2.252	1.643	1.088
<i>Kencur/East Indian Galangal</i>	558	2.161	655	490
<i>Kunyit/Turmeric</i>	1.251	7.537	4.950	2.970
<i>Laos/Lengkuas/Galangal</i>	444	1.190	788	468
Temulawak/Java Turmeric	821	1.924	1.238	752
Temukunci/Chinese Keys	-	-	-	-

Catatan/Note: ...

Sumber/Source: Badan Pusat Statistik, Statistik Pertanian Hortikultura SPH-TBF/BPS-Statistics Indonesia, Agricultural Statistic for Horticulture SPH-TBF

**Tabel 5.5** Luas Panen Tanaman Hias Menurut Jenis Tanaman di Kecamatan Jenu (m<sup>2</sup>), 2020–2023  
**Table** *Harvested Area of Ornamental Plants by Kind of Plant in Jenu District (m<sup>2</sup>), 2020–2023*

Jenis Tanaman Kind of Plants	2020	2021	2022	2023
(1)	(2)	(3)	(4)	(5)
Anggrek/Orchid	-	-	-	-
Krisan/Chrysantemum	-	-	-	-
Mawar/Rose	-	-	-	-
Sedap Malam/Tuberose	-	-	-	-
Melati/Jasmine	-	-	-	-
Palem/Palm	-	-	-	-

Catatan/Note: ...

Sumber/Source: Badan Pusat Statistik, Statistik Pertanian Hortikultura SPH-TH/BPS-Statistics Indonesia, Agricultural Statistik for Horticulture SPH-TH

**Tabel**  
**Table** 5.6

**Produksi Tanaman Hias Menurut Jenis Tanaman di  
Kecamatan Jenu (tangkai), 2020–2023**  
*Production of Ornamental Plants by Kind of Plant n Jenu  
District (stalks), 2020–2023*

Jenis Tanaman Kind of Plants	2020	2021	2022	2023
(1)	(2)	(3)	(4)	(5)
<i>Anggrek/Orchid</i>	-	-	-	-
<i>Krisan/Chrysantemum</i>	-	-	-	-
<i>Mawar/Rose</i>	-	-	-	-
<i>Sedap Malam/Tuberose</i>	-	-	-	-
<i>Melati/Jasmine</i>	-	-	-	-
<i>Palem/Palm</i>	-	-	-	-

Catatan/Note: ...

Sumber/Source: Badan Pusat Statistik, Statistik Pertanian Hortikultura SPH-TH/BPS-Statistics Indonesia, *Agricultural Statistik for Horticulture SPH-TH*

**Tabel**  
**Table** 5.7

**Produksi Buah-Buahan dan Sayuran Tahunan Menurut Jenis Tanaman di Kecamatan Jenu (kuintal), 2020–2023**  
**Production of Annual Fruits and Vegetables by Kind of Plant in Jenu District (quintal), 2020–2023**

Jenis Tanaman Kind of Plants	2020	2021	2022	2023
(1)	(2)	(3)	(4)	(5)
<b>Buah–Buahan/Fruits:</b>				
<i>Mangga/Mango</i>	1.499	4.631	260	368
<i>Durian/Durian</i>	-	-	4	11
<i>Jeruk Siam/Keprok/Orange/Tangerine</i>	69	13	-	-
<i>Pisang/Banana</i>	1.520	349	1.776	1.104
<i>Pepaya/Papaya</i>	386	72	403	390
<i>Salak/Snakefruit</i>	-	-	-	-
<i>Belimbing/Star Fruit</i>	44	138	80	150
<i>Sawo/Sapodilla</i>	305	420	415	536
<b>Sayuran/Vegetables:</b>				
<i>Petai</i>	-	-	-	-
<i>Melinjo</i>	-	-	-	-

Catatan/Note: ...

Sumber/Source: Badan Pusat Statistik, Statistik Pertanian Hortikultura SPH-BST/BPS-Statistics Indonesia, Agricultural Statistic for Horticulture SPH-BST



**Jumlah Desa Prasarana Transportasi Antar  
desa/kelurahan Serta Jenis Sinyal Internet Telepon  
Seluler Menurut Desa/Kelurahan di Kecamatan Jenu,  
2023**

*Number of Village that Inter-Villages/Kelurahan  
Transportation Infrastructure and Kind of Signal Internet  
Cellucer Facilities by Villages/Kelurahan in Jenu District,  
2023*



**Prasarana Transportasi**

**17 Desa Aspal**

**Jenis Signal Internet**

**17 Desa 5G4G/LTE**



**PENJELASAN TEKNIS**

1. Hotel adalah bangunan berkamar banyak yang disewakan sebagai tempat untuk menginap dan tempat makan orang yang sedang dalam perjalanan; bentuk akomodasi yang dikelola secara komersial, disediakan bagi setiap orang untuk memperoleh pelayanan, penginapan, makan dan minum.

**TECHNICAL NOTES**

1. *Hotel is a multi-room building rented out as a place to stay and a place to eat for people who are traveling; a form of commercially managed accommodation, provided for everyone to obtain services, lodging, eating and drinking.*

<https://tubankab.bps.go.id>

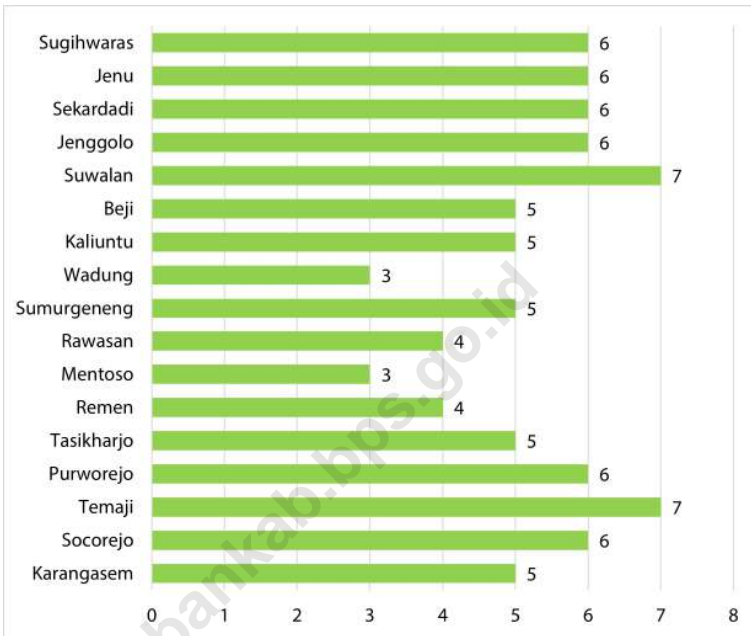
**ULASAN**

Terdapat 3 akomodasi hotel dan 6 penginapan Kecamatan Jenu.

**DESCRIPTION**

*There are 3 hotel accomodation and 6 Inn accomodation in Jenu district.*

<https://tubankab.bps.go.id>



Catatan/Note: ...  
 Sumber/Source: Pemerintah Desa/Village Government

**Gambar 6.1** Jumlah Operator Layanan Komunikasi Telepon Seluler Menurut Desa/Kelurahan di Kecamatan Jenu, 2023  
**Number of Cellular Phone Communication Service Operators by Villages/Kelurahan in Jenu District, 2023**

## 6.1 PARIWISATA TOURISM

**Tabel 6.1.1** Jumlah Sarana Akomodasi Menurut Desa/Kelurahan dan Jenis Akomodasi di Kecamatan Jenu, 2023  
*Number of Accomodation Facilities by Villages/Kelurahan and Type of Accomodation in Jenu District, 2023*

Desa/Kelurahan Village/Kelurahan	Hotel	Penginapan Inn
(1)	(2)	(3)
Karangasem	-	-
Socorejo	-	1
Temaji	-	-
Purworejo	-	-
Tasikharjo	-	-
Remen	-	3
Mentoso	-	-
Rawasan	-	-
Sumurgeneng	-	-
Wadung	-	1
Kaliuntu	-	-
Beji	-	-
Suwalan	-	-
Jenggolo	-	-
Sekardadi	-	1
Jenu	-	-
Sugihwaras	3	-
<b>Jenu</b>	<b>3</b>	<b>6</b>

## 6.2 TRANSPORTASI DAN KOMUNIKASI TRANSPORTATION AND COMMUNICATION

**Tabel 6.2.1** Prasarana dan Sarana Transportasi Antardesa/Kelurahan Menurut Desa/Kelurahan di Kecamatan Jenu, 2023  
**Table** *Inter-Villages/Kelurahan Transportation Infrastructure and Facilities by Villages/Kelurahan in Jenu District, 2023*

Desa/Kelurahan <i>Village/Kelurahan</i>	Jenis Prasarana Transportasi <i>Type of Transportation Infrastructure</i>	Keberadaan Angkutan Umum <i>Availability of Public Transportation</i>
(1)	(2)	(3)
Karangasem	Darat	Tidak ada angkutan umum
Socorejo	Darat	Ada, dengan trayek tetap
Temaji	Darat	Ada, dengan trayek tetap
Purworejo	Darat	Ada, dengan trayek tetap
Tasikharjo	Darat	Ada, tanpa trayek tetap
Remen	Darat	Ada, tanpa trayek tetap
Mentoso	Darat	Tidak ada angkutan umum
Rawasan	Darat	Tidak ada angkutan umum
Sumurgeneng	Darat	Tidak ada angkutan umum
Wadung	Darat	Ada, dengan trayek tetap
Kaliuntu	Darat	Ada, dengan trayek tetap
Beji	Darat	Ada, dengan trayek tetap
Suwalan	Darat	Tidak ada angkutan umum
Jenggolo	Darat	Ada, dengan trayek tetap
Sekardadi	Darat	Tidak ada angkutan umum
Jenu	Darat	Ada, dengan trayek tetap
Sugihwaras	Darat	Ada, dengan trayek tetap

Catatan/Note: Isian kolom (2): "Darat", "Air", "Darat dan Air", "Udara"

Isian Kolom (3): "Ada, dengan trayek tetap", "Ada, tanpa trayek tetap", "Tidak ada angkutan umum"

Sumber/Source: Pemerintah Data/Village Government

Lanjutan Tabel/*Continued Table 6.2.1*

<b>Desa/Kelurahan Village/Kelurahan</b>	<b>Jenis Permukaan Jalan Darat Terluas Type of The Widest Road Surface</b>	<b>Dapat Dilalui Kendaraan Bermotor Roda 4 atau Lebih Passable by Vehicle with 4 or more Wheels</b>
(1)	(4)	(5)
Karangasem	Aspal/beton	Sepanjang tahun
Socorejo	Aspal/beton	Sepanjang tahun
Temaji	Aspal/beton	Sepanjang tahun
Purworejo	Aspal/beton	Sepanjang tahun
Tasikharjo	Aspal/beton	Sepanjang tahun
Remen	Aspal/beton	Sepanjang tahun
Mentoso	Aspal/beton	Sepanjang tahun
Rawasan	Aspal/beton	Sepanjang tahun
Sumurgeneng	Aspal/beton	Sepanjang tahun
Wadung	Aspal/beton	Sepanjang tahun
Kaliuntu	Aspal/beton	Sepanjang tahun
Beji	Aspal/beton	Sepanjang tahun
Suwalan	Aspal/beton	Sepanjang tahun
Jenggolo	Aspal/beton	Sepanjang tahun
Sekardadi	Aspal/beton	Sepanjang tahun
Jenu	Aspal/beton	Sepanjang tahun
Sugihwaras	Aspal/beton	Sepanjang tahun

Catatan/*Note*: Jika kolom (2) berisi "Air" atau "Udara", maka kolom (4) dan (5) diisi dengan "-"; Jika kolom (2): "Darat" atau "Darat dan Air" maka: isian kolom (4): "Aspal/Beton", "Diperkeras (kerikil, batu, dll)", "Tanah", "Lainnya"; Isian Kolom (5): "Sepanjang tahun", "Sepanjang tahun kecuali saat kondisi tertentu", "Tidak dapat dilalui sepanjang tahun"

Sumber/*Source*: Pemerintah Data/Village Government



**Tabel**  
**Table** 6.2.2

**Keberadaan Kantor Pos/Pos Pembantu/Rumah Pos, Pos Keliling, dan Perusahaan/Agen Jasa Ekspedisi Swasta Menurut Desa/Kelurahan di Kecamatan Jenu, 2023**  
**Number of Post Office/Subsidiary of Post Office, Mobile Portal Service, Private Expedition Service Company by Villages/Kelurahan in Jenu District, 2023**

<b>Desa/Kelurahan</b> <i>Village/Kelurahan</i>	<b>Kantor Pos/Pos Pembantu/Rumah Pos</b> <i>Post Office/Subsidiary of Post Office</i>	<b>Pos Keliling</b> <i>Mobile Portal Service</i>	<b>Perusahaan/Agen Jasa Ekspedisi Swasta</b> <i>Private Expedition Service Company</i>
(1)	(2)	(3)	(4)
Karangasem	Beroperasi	Tidak Ada	Tidak Ada
Socorejo	Tidak Ada	Tidak Ada	Tidak Ada
Temaji	Tidak Ada	Tidak Ada	Tidak Ada
Purworejo	Tidak Ada	Tidak Ada	Tidak Ada
Tasikharjo	Tidak Ada	Tidak Ada	Tidak Ada
Remen	Tidak Ada	Tidak Ada	Tidak Ada
Mentoso	Tidak Ada	Tidak Ada	Tidak Ada
Rawasan	Tidak Ada	Tidak Ada	Tidak Ada
Sumurgeng	Tidak Ada	Tidak Ada	Tidak Ada
Wadung	Tidak Ada	Tidak Ada	Tidak Beroperasi
Kaliuntu	Tidak Ada	Tidak Ada	Tidak Ada
Beji	Beroperasi	Tidak Ada	Tidak Ada
Suwalan	Tidak Ada	Tidak Ada	Tidak Ada
Jenggolo	Tidak Ada	Ada	Tidak Ada
Sekardadi	Tidak Ada	Tidak Ada	Tidak Ada
Jenu	Tidak Ada	Ada	Beroperasi
Sugihwaras	Beroperasi	Tidak Ada	Beroperasi

Catatan/Note: Isian kolom (2) dan (4): "Beroperasi", "Jarang Beroperasi", "Tidak beroperasi", "Tidak Ada", Isian kolom (3): "Ada", "tidak ada"

Sumber/Source: Pemerintah Data/Village Government

**Tabel 6.2.3** Jumlah Menara Telepon seluler dan Operator Layanan Komunikasi Telepon Seluler Menurut Desa/Kelurahan di Kecamatan Jenu, 2023  
**Number of Base Transceiver Station (BTS) and Cellular Phone Communication Service Operators by Villages/ Kelurahan in Jenu District, 2023**

Desa/Kelurahan Village/Kelurahan	Jumlah Menara Telepon seluler Number of Base Transceiver Station (BTS)	Jumlah Operator Layanan Komunikasi Telepon Seluler Cellular Phone Communication Service Operators
(1)	(2)	(3)
Karangasem	-	5
Socorejo	-	6
Temaji	-	7
Purworejo	3	6
Tasikharjo	21	5
Remen	3	4
Mentoso	-	3
Rawasan	-	4
Sumurgeneng	1	5
Wadung	1	3
Kaliuntu	-	5
Beji	3	5
Suwalan	1	7
Jenggolo	-	6
Sekardadi	-	6
Jenu	1	6
Sugihwaras	4	6
<b>Jenu</b>	<b>38</b>	<b>89</b>

Catatan/Note: ...

Sumber/Source: Pemerintah Data/Village Government

**Tabel**  
**Table** 6.2.4

**Kekuatan Sinyal Telepon Seluler dan Jenis Sinyal Internet  
Telepon Seluler Menurut Desa/Kelurahan di Kecamatan  
Jenu, 2023**  
*The Strenght of Cellular Phone Signal and Kind of Signal  
Internet Cellucer of by Villages/Kelurahan in Jenu District,  
2023*

Desa/Kelurahan Village/Kelurahan	Kekuatan Sinyal Telepon Seluler The Strenght of Cellular Phone Signal	Jenis Sinyal Internet Telepon Seluler Type of Cellular Phone Signal
(1)	(2)	(3)
Karangasem	Sangat Kuat	5G/4G/LTE
Socorejo	Sangat Kuat	5G/4G/LTE
Temaji	Kuat	5G/4G/LTE
Purworejo	Sangat Kuat	5G/4G/LTE
Tasikharjo	Sangat Kuat	5G/4G/LTE
Remen	Sangat Kuat	5G/4G/LTE
Mentoso	Kuat	5G/4G/LTE
Rawasan	Kuat	5G/4G/LTE
Sumurgeneng	Kuat	5G/4G/LTE
Wadung	Kuat	5G/4G/LTE
Kaliuntu	Sangat Kuat	5G/4G/LTE
Beji	Sangat Kuat	5G/4G/LTE
Suwalan	Lemah	5G/4G/LTE
Jenggolo	Kuat	5G/4G/LTE
Sekardadi	Kuat	5G/4G/LTE
Jenu	Kuat	5G/4G/LTE
Sugihwaras	Sangat Kuat	5G/4G/LTE

Catatan/Note: Isian kolom 2: "Sangat kuat", "Kuat", "Lemah", "Tidak ada sinyal"; Isian Kolom (3): "4G/LTE", "3G/H/H+/EVDO", "2,5G/E/GPRS", "Tidak ada sinyal internet"; jika kolom (2) berisi "Tidak ada sinyal" maka kolom (3) diisi "—"

Sumber/Source: Pemerintah Data/Village Government



## PERBANKAN, KOPERASI, DAN PERDAGANGAN

### BANKING, COOPERATIVE, AND TRADE

#### Jumlah Sarana Perdagangan Tahun 2023

*Number of Trading Facilities in 2023*

3

Kelompok Pertokoan

2

Pasar Permanen

0

Pasar Semi Permanen

0

Pasar Tanpa Bangunan

13

Mini market/Swalayan

10

Rumah makan/Restoran





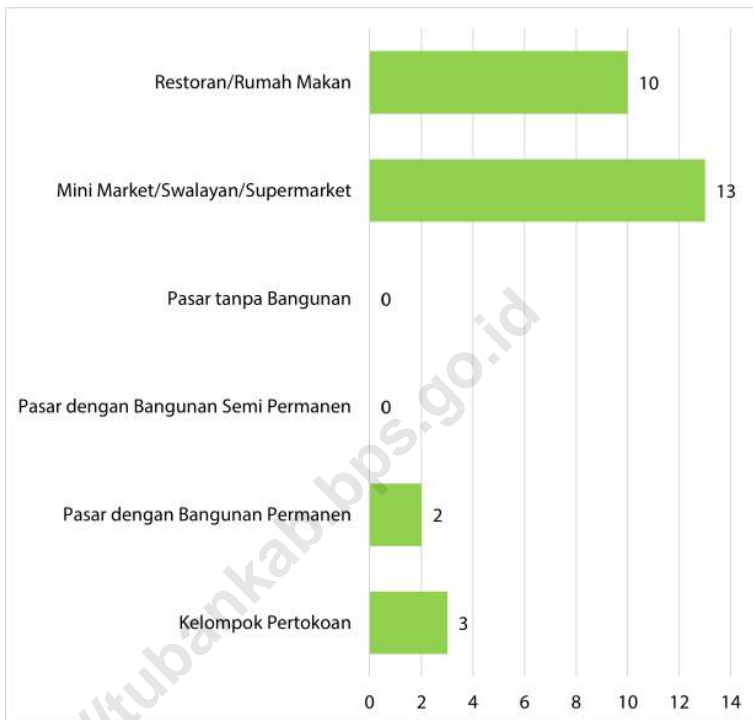
**ULASAN**

Sarana prasarana ekonomi yang ada di Kecamatan Jenu pada tahun 2023 antara lain sebesar 0 pasar Semipermanen, 2 pasar permanen, 0 pasar tanpa bangunan, 13 minimarket/supermarket, dan 10 rumah makan/restoran.

**DESCRIPTION**

*The existing economic infrastructure in Jenu District in 2023 includes 0 semi-permanent market, 2 permanent market, 0 markets without buildings, 13 minimarket/supermarket, and 10 restaurants/restaurants.*

<https://tubankab.bps.go.id>



Catatan/Note: ..

Sumber/Source: Pemerintah Desa/Village Government

**Gambar** 7.1  
**Figures**

**Banyaknya Sarana Perdagangan Menurut Desa/Kelurahan dan Jenis Sarana Perdagangan di Kecamatan Jenu, 2023**  
**Number of Trade Facilities by Villages/Ward and Type of Trade Facilities in Jenu Subdistrict, 2023**



**Tabel** 7.1  
**Table**

**Banyaknya Sarana Lembaga Keuangan Bank Menurut Desa/Kelurahan dan Jenis Bank di Kecamatan Jenu, 2023**  
**Number of Bank by Villages/Kelurahan and Type of Bank in Jenu District, 2023**

Desa/Kelurahan Village/Kelurahan	Bank Umum Pemerintah Government Bank	Bank Umum Swasta Private Bank	Bank Perkreditan Rakyat (BPR) Rural Bank
(1)	(2)	(3)	(4)
Karangasem	-	-	-
Socorejo	-	-	-
Temaji	-	-	-
Purworejo	-	-	-
Tasikharjo	-	-	-
Remen	-	-	-
Mentoso	-	-	-
Rawasan	-	-	-
Sumurgeneng	-	-	-
Wadung	-	-	-
Kaliuntu	-	-	-
Beji	2	-	-
Suwalan	-	-	-
Jenggolo	-	-	-
Sekardadi	-	-	-
Jenu	-	-	-
Sugihwaras	-	-	-
<b>Jenu</b>	<b>2</b>	<b>-</b>	<b>-</b>

Catatan/Note: ...

Sumber/Source: Pemerintah Desa/Village Government

**Tabel**  
**Table** 7.2

**Banyaknya Koperasi Aktif Menurut Menurut Desa/  
Kelurahan dan Jenis Koperasi di Kecamatan Jenu, 2023**  
*Number of Cooperative by Villages/Kelurahan and Type of  
Cooperative in Jenu District, 2023*

<b>Desa/Kelurahan</b> <i>Village/Kelurahan</i>	<b>Koperasi Unit Desa (KUD)</b> <i>Village Cooperative Unit</i>	<b>Koperasi Industri Kecil dan Kerajinan Rakyat (Kopinkra)</b> <i>Small Industry and Citizen Handicraft Cooperative</i>
(1)	(2)	(3)
Karangasem	-	-
Socorejo	1	-
Temaji	-	-
Purworejo	-	-
Tasikharjo	-	-
Remen	1	-
Mentoso	-	-
Rawasan	-	-
Sumurgeneng	-	1
Wadung	-	-
Kaliuntu	-	-
Beji	-	-
Suwalan	-	-
Jenggolo	-	-
Sekardadi	-	-
Jenu	-	-
Sugiharas	-	-
<b>Jenu</b>	<b>2</b>	<b>1</b>

Lanjutan Tabel/*Continued Table 7.2*

<b>Desa/Kelurahan Village/Kelurahan</b>	<b>Koperasi Simpan Pinjam (Kospin) Savings and Loan Cooperative</b>	<b>Koperasi Lainnya Other Cooperative</b>
(1)	(4)	(5)
Karangasem	-	1
Socorejo	1	-
Temaji	-	-
Purworejo	-	1
Tasikharjo	-	-
Remen	-	-
Mentoso	-	-
Rawasan	2	-
Sumurgeneng	-	1
Wadung	-	4
Kaliuntu	-	1
Beji	3	-
Suwalan	-	2
Jenggolo	1	-
Sekardadi	-	1
Jenu	1	-
Sugiharwas	2	-
<b>Jenu</b>	<b>10</b>	<b>11</b>

Catatan/*Note:* "Sumber/*Source:* Pemerintah Desa/*Village Government*

**Tabel**  
**Table** 7.3

**Banyaknya Sarana Perdagangan Menurut Desa/Kelurahan dan Jenis Sarana Perdagangan di Kecamatan Jenu, 2023**  
**Number of Trade Facilities by Villages/Kelurahan and Type of Trade Facilities in Jenu District, 2023**

<b>Desa/Kelurahan</b> <i>Village/Kelurahan</i>	<b>Kelompok Pertokoan</b> <i>Shopping Complexs</i>	<b>Pasar dengan</b> <b>Bangunan Permanen</b> <i>Markets in Permanent Building</i>	<b>Pasar dengan</b> <b>Bangunan Semi</b> <b>Permanen</b> <i>Market in Semi Permanent Building</i>
(1)	(2)	(3)	(4)
Karangasem	-	-	-
Socorejo	1	-	-
Temaji	-	-	-
Purworejo	-	-	-
Tasikharjo	-	-	-
Remen	1	-	-
Mentoso	-	1	-
Rawasan	-	-	-
Sumurgeneng	-	-	-
Wadung	-	-	-
Kaliuntu	-	-	-
Beji	1	1	-
Suwalan	-	-	-
Jenggolo	-	-	-
Sekardadi	-	-	-
Jenu	-	-	-
Sugihwaras	-	-	-
<b>Jenu</b>	<b>3</b>	<b>2</b>	<b>-</b>

Lanjutan Tabel/*Continued Table 7.3*

<b>Desa/Kelurahan Village/Kelurahan</b>	<b>Pasar tanpa Bangunan Market without Permanent Building</b>	<b>Mini Market/ Swalayan/ Supermarket Mini Market/Swalayan/ Supermarket</b>	<b>Restoran/ Rumah Makan Restaurant/ Food Stall</b>
(1)	(5)	(6)	(7)
Karangasem	-	-	-
Socorejo	-	1	2
Temaji	-	-	-
Purworejo	-	1	1
Tasikharjo	-	-	1
Remen	-	1	-
Mentoso	-	1	-
Rawasan	-	-	-
Sumurgengeng	-	-	-
Wadung	-	-	-
Kaliuntu	-	-	-
Beji	-	3	1
Suwalan	-	-	-
Jenggolo	-	1	-
Sekardadi	-	1	-
Jenu	-	1	-
Sugihwaras	-	3	5
<b>Jenu</b>	<b>-</b>	<b>13</b>	<b>10</b>

Catatan/Note: "

Sumber/Source: Pemerintah Desa/Village Government



**DAFTAR PUSTAKA/BIBLIOGRAPHY**

- Direktorat Hortikultura & Badan Pusat Statistik. 2022. *Pedoman Statistik Pertanian Hortikultura (SPH)*. Jakarta: Kementerian Pertanian.
- Direktorat Statistik Ketahanan Sosial. 2021. *Buku 3: Konsep dan Definisi Podes 2021*. Jakarta: Badan Pusat Statistik.
- Badan Pusat Statistik Kabupaten Tuban. (2024). Kabupaten Tuban dalam angka 2024. Tuban: Badan Pusat Statistik Kabupaten Tuban.

<https://tubankab.bps.go.id>







**BerAKHLAK**

Berorientasi Pelayanan Akuntabel Kompeten  
Harmonis Loyal Adaptif Kolaboratif



STATISTIK  
BERKUALITAS  
UNTUK  
INDONESIA EMAS

# DATA

MENCERDASKAN BANGSA

*Enlighten The Nation*



**BADAN PUSAT STATISTIK  
KABUPATEN TUBAN  
BPS-STATISTICS TUBAN REGENCY**

Jl. Manunggal No. 8, Panyuran, Palang, Tuban

Telp: (0356) 321974

Homepage: <http://www.tubankab.bps.go.id> Email: [bps3523@bps.go.id](mailto:bps3523@bps.go.id)