

KECAMATAN CANGKUANG DALAM ANGKA 2024

CANGKUANG DISTRICT IN FIGURES 2024

Volume 13, 2024



BADAN PUSAT STATISTIK
KABUPATEN BANDUNG
BPS-STATISTICS BANDUNG REGENCY

KECAMATAN CANGKUANG DALAM ANGKA 2024

CANGKUANG DISTRICT IN FIGURES 2024

Volume 13, 2024

KECAMATAN CANGKUANG DALAM ANGKA 2024

Cangkuang District in Figures

2024

Volume 13, 2024

Katalog /*Catalogue*: 1102001.3204161

ISSN: -

Nomor Publikasi/*Publication Number*: 32040.24030

Ukuran Buku/*Book Size*: 14,8 cm x 21 cm

Jumlah Halaman/*Number of Pages* : xxvi + 100 hal/*pages*

Penyusun Naskah/*Manuscript Drafter*:

BPS Kabupaten Bandung

BPS-Statistics Bandung Regency

Penyunting/*Editor*:

BPS Kabupaten Bandung

BPS-Statistics Bandung Regency

Pembuat Kover/*Cover Designer*:

BPS Kabupaten Bandung

BPS-Statistics Bandung Regency

Penerbit/*Publisher*

©BPS Kabupaten Bandung /*BPS-Statistics Bandung Regency*

Sumber Ilustrasi/*Illustration Source*: Petani Membajak Sawah

Dilarang mereproduksi dan/atau menggandakan sebagian atau seluruh isi buku ini untuk tujuan komersial tanpa izin tertulis dari Badan Pusat Statistik Kabupaten Bandung.
It is prohibited to reproduce and/or duplicate part or all of this book for commercial purpose without permission from BPS-Statistics Bandung Regency.

TIM PENYUSUN/COMPILERS
KECAMATAN CANGKUANG DALAM ANGKA 2024
Cangkuang District in Figures 2024
Volume 13, 2024

Pengarah/Director
Bambang Pamungkas

Penanggung Jawab/Persons in Charge
Bambang Pamungkas

Penyunting/Editors
Syifa Insani

Pengolah Data dan Penulis Naskah/Data Processor and Writers
Dewi Pertiwi Sitorus

Penata Letak/Layout Designers
Dewi Pertiwi Sitorus

Penerjemah/Translators
Dewi Pertiwi Sitorus

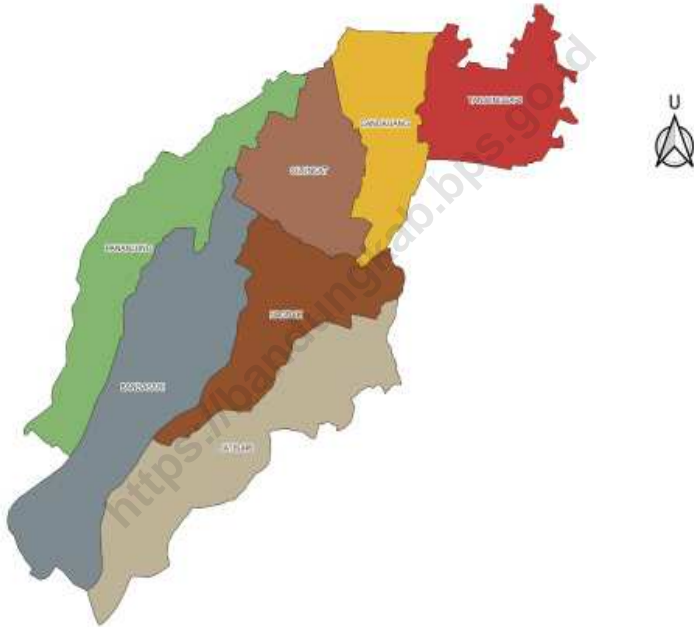
KONTRIBUTOR DATA/DATA CONTRIBUTORS

1. Badan Pusat Statistik/*BPS-Statistics Indonesia*
2. Kementerian Pendidikan dan Kebudayaan/*Ministry of Education and Culture*
3. Kementerian Agama/*Ministry of Religious Affair*
4. Pemerintah Daerah Kabupaten Bandung/*Bandung Regency Regional Government*

<https://bandungkab.bps.go.id>

PETA WILAYAH KECAMATAN CANGKUANG
MAP OF CANGKUANG DISTRICT

PETA KECAMATAN CANGKUANG



KEPALA BPS KABUPATEN BANDUNG
HEAD OF BPS-STATISTICS BANDUNG REGENCY



BAMBANG PAMUNGKAS

KATA PENGANTAR

Puji syukur kehadirat Allah SWT, karena atas segala limpahan Rahmat dan KaruniaNya publikasi "Kecamatan Canguang Dalam Angka Tahun 2024" ini dapat diterbitkan. Buku ini menyajikan data dasar yang merupakan data hasil kegiatan Badan Pusat Statistik dan data sektoral yang dikumpulkan dari berbagai sumber baik pemerintah seperti Dinas, Instansi, Badan, Lembaga, maupun Swasta dan lainnya yang seluruh kegiatannya berada dalam lingkup wilayah Kabupaten Bandung.

Melalui publikasi ini pula dapat dilihat gambaran umum tentang keadaan geografis, ciri dan keadaan sosial ekonomi penduduk, serta perekonomiannya. Penghargaan dan ucapan terima kasih yang tulus kami sampaikan kepada segenap instansi pemerintah di lingkungan Pemerintah Daerah Kabupaten Bandung yang telah berkenan menyumbang data dan informasi hingga terwujudnya publikasi ini. Kerja sama yang telah terbina selama ini, senantiasa kami ingin terus tingkatkan di masa mendatang.

Publikasi ini tentunya masih mengandung berbagai keterbatasan. Kritik dan saran dari semua pihak sangat diharapkan untuk perbaikan dan kesempurnaan publikasi yang akan datang. Kritik dan saran dapat dialamatkan ke bps3204@bps.go.id. Kepada semua pihak yang telah ikut terlibat dalam penyusunan publikasi ini kami mengucapkan banyak terima kasih dan semoga Tuhan Yang Maha Esa memberkahi kita semua. Harapan kami semoga buku ini dapat bermanfaat bagi kita semua dalam menyusun perencanaan dan melaksanakan pembangunan serta berbagai kajian ilmiah.

Sorong, September 2024
Kepala BPS
Kabupaten Bandung



BAMBANG PAMUNGKAS

PREFACE

Praises and Honour to the Allah SWT, because for all the abundance of His grace and the gift of the publication "Cangkuang District in Figures 2024" can be issued. The book presents the basic data is the data from the Central Statistics Agency activities and sectoral data collected from various sources, both government such as the Department, Agencies, Agency, Organization, and private and other all activities within the scope of the Bandung Regency.

Through this publication can also be seen a general idea about the geography, characteristics and socio-economic circumstances of the population, as well as the economy. Our sincere appreciation and thanks go to all government agencies in the Bandung Regency Regional Government who have been pleased to contribute data and information to the realization of this publication. The collaboration that has been developed so far, we always want to continue to improve in the future.

This publication certainly still contains various limitations. Criticism and suggestions from all parties are expected to improve and perfect future publications. Criticism and suggestions can be addressed to bps3204@bps.go.id. To all those who have been involved in the preparation of this publication, we say many thanks and may the Almighty God bless us all. We hope that this book can be useful for all of us in planning and implementing development and various scientific studies

Soreang, September 2024
Head of BPS-Statistics
Bandung Regency



BAMBANG PAMUNGKAS

DAFTAR ISI/CONTENTS

KECAMATAN CANGKUANG DALAM ANGKA 2024

Cangkuang District in Figures 2024

Volume 13, 2024

	Halaman <i>Page</i>
Kata Pengantar/ <i>Preface</i>	xi
Daftar Isi/ <i>Contents</i>	xiii
Daftar Tabel/ <i>List of Tables</i>	xv
Daftar Gambar/ <i>List of Figures</i>	xxi
Penjelasan Umum/ <i>Explanatory Notes</i>	xxiii
Daftar Singkatan/ <i>List of Abbreviation</i>	xxv
1. Geografi dan Iklim/ <i>Geography and Climate</i>	1
2. Pemerintahan/ <i>Government</i>	10
3. Penduduk/ <i>Population</i>	20
4. Sosial dan Kesejahteraan Rakyat/ <i>Social and Welfare</i>	30
5. Pertanian/ <i>Agriculture</i>	58
6. Pariwisata, Transportasi, dan Komunikasi/ <i>Tourism, Transportation, and Communication</i>	73
7. Perbankan, Koperasi, dan Perdagangan/ <i>Banking, Cooperative, and Trade</i>	87
Daftar Pustaka/ <i>Bibliography</i>	99

DAFTAR TABEL/LIST OF TABLES

Tabel Table		Halaman Page
1.	GEOGRAFI DAN IKLIM/GEOGRAPHY AND CLIMATE	
1.1	KEADAAN GEOGRAFI GEOGRAPHY CONDITION	
1.1.1	Luas Daerah Menurut Desa/Kelurahan di Kecamatan Cengkung, 2021 <i>Total Area by Village/Subdistrict in Cengkung District, 2021</i>	8
1.1.2	Jarak ke Ibukota Kecamatan dan Ibukota Kabupaten/Kota Menurut Desa/Kelurahan di Kecamatan Cengkung (km), 2021 <i>Distance to the District Capital and Regency/Municipal Capital by Village/Subdistrict in Cengkung District (km), 2021</i>	9
2.	PEMERINTAHAN/GOVERNMENT	
2.1	WILAYAH ADMINISTRATIF ADMINISTRATIVE AREA	
2.1.1	Jumlah Rukun Warga (RW) dan Rukun Tetangga (RT) Menurut Desa/Kelurahan di Kecamatan Cengkung, 2021 <i>Number of Rukun Warga and Rukun Tetangga by Village/Subdistrict in Cengkung District, 2021</i>	17
2.2	SUMBER DAYA MANUSIA HUMAN RESOURCES	
2.2.1	Jumlah Pegawai Negeri Sipil Menurut Pemerintah Daerah dan Jenis Kelamin di Kecamatan Cengkung, 2023 <i>Number of Civil Servants by Local Government and Sex in Cengkung District, 2023</i>	18
2.2.2	Jumlah Pegawai Negeri Sipil Pemerintah Daerah Kecamatan Cengkung Menurut Tingkat Pendidikan dan Jenis Kelamin, 2023 <i>Number of Civil Servants of Cengkung District Government by Educational Level and Sex, 2023</i>	19
3.	PENDUDUK/POPULATION	

Tabel Table	Halaman Page
3.1	27
Penduduk, Distribusi Persentase Penduduk, Kepadatan Penduduk, Rasio Jenis Kelamin Penduduk Menurut Desa/Kelurahan di Kecamatan Cangkuang, 2023 <i>Population, Percentage Distribution of Population, Population Density, and Population Sex Ratio by Village/Subdistrict in Cangkuang District, 2023.....</i>	
3.2	29
Jumlah Penduduk Menurut Kelompok Umur dan Jenis Kelamin di Kecamatan Cangkuang, 2023 <i>Population by Age Groups and Sex in Cangkuang District, 2023.....</i>	
4.	SOSIAL DAN KESEJAHTERAAN RAKYAT/SOCIAL AND WELFARE
4.1	PENDIDIKAN EDUCATION
4.1.1	37
Banyaknya Desa/Kelurahan yang Memiliki Fasilitas Sekolah Menurut Tingkat Pendidikan di Kecamatan Cangkuang, 2021–2023 <i>Number of Villages/Subdistricts Having Educational Facilities by Educational Level in Cangkuang District, 2021–2023.....</i>	
4.1.2	38
Jumlah Sekolah Menurut Tingkat Pendidikan di Kecamatan Cangkuang, 2023/2024 <i>Number of Schools by Educational Level in Cangkuang District, 2023/2024.....</i>	
4.1.3	39
Jumlah Guru Menurut Tingkat Pendidikan di Kecamatan Cangkuang, 2023/2024 <i>Number of Teachers by Educational Level in Cangkuang District, 2023/2024.....</i>	
4.1.4	40
Jumlah Murid Menurut Tingkat Pendidikan di Kecamatan Cangkuang, 2023/2024 <i>Number of Pupils by Educational Level in Cangkuang District, 2023/2024.....</i>	
4.2	KESEHATAN HEALTH
4.2.1	
Banyaknya Desa/Kelurahan yang Memiliki Sarana Kesehatan Menurut Jenis Sarana Kesehatan di Kecamatan Cangkuang, 2021–2023	

Tabel Table	Halaman Page
	41
4.2.2	42
4.3	
	43
4.3.2	44
4.3.3	45
4.3.4	46
4.3.5	47
4.4	
4.4.1	48

Tabel Table	Halaman Page	
4.4.2	Banyaknya Kejadian Bencana Alam Menurut Desa/Kelurahan dan Jenis Bencana Alam di Kecamatan Cangkuang, 2021 <i>Number of Natural Disaster Events by Village/Subdistrict and Type of Natural Disaster in Cangkuang District, 2021</i>	49
4.4.3	Banyaknya Korban Jiwa Akibat Bencana Alam Menurut Desa/Kelurahan dan Jenis Bencana Alam di Kecamatan Cangkuang, 2021 <i>Number of Fatalities Due to Natural Disasters by Village/Subdistrict and Type of Natural Disaster in Cangkuang District, 2021</i>	52
4.4.4	Keberadaan Fasilitas/Upaya Antisipasi/Mitigasi Bencana Alam Menurut Desa/Kelurahan di Kecamatan Cangkuang, 2021 <i>Existence of Facilities/Efforts for Anticipation/Mitigation of Natural Disasters by Village/Subdistrict in Cangkuang District, 2021</i>	55
4.4.5	Banyaknya Desa/Kelurahan yang Memiliki Kelompok Kegiatan Olahraga Menurut Jenis Olahraga dan Ketersediaan Fasilitas/Lapangan Olahraga di Kecamatan Cangkuang, 2021 <i>Number of Villages/Subdistricts Having Sport Activities Groups by Type of Sport and Availability of Sport Facilities/Fields in Cangkuang District, 2021</i>	57
 5. PERTANIAN/AGRICULTURE		
5.1	Luas Panen Tanaman Sayuran dan Buah-buahan Semusim Menurut Jenis Tanaman di Kecamatan Cangkuang (ha), 2020–2023 <i>Harvested Area of Seasonal Vegetables and Fruits by Kind of Plant in Cangkuang District (ha), 2020–2023</i>	65
5.2	Produksi Tanaman Sayuran dan Buah-buahan Semusim Menurut Jenis Tanaman di Kecamatan Cangkuang (kuintal), 2020–2023 <i>Production of Seasonal Vegetables and Fruits by Kind of Plant in Cangkuang District (quintal), 2020–2023</i>	66
5.3	Luas Panen Tanaman Biofarmaka Menurut Jenis Tanaman di Kecamatan Cangkuang (m ²), 2020–2023 <i>Harvested Area of Medicinal Plants by Kind of Plant in Cangkuang District (m²), 2020–2023</i>	67

Tabel Table	Halaman Page	
5.4	Produksi Tanaman Biofarmaka Menurut Jenis Tanaman di Kecamatan Cangkuang (kg), 2020–2023 <i>Production of Medicinal Plants by Kind of Plant in Cangkuang District (kg), 2020–2023</i>	68
5.5	Luas Panen Tanaman Hias Menurut Jenis Tanaman di Kecamatan Cangkuang (m ²), 2020–2023 <i>Harvested Area of Ornamental Plants by Kind of Plant in Cangkuang District (m²), 2020–2023</i>	69
5.6	Produksi Tanaman Hias Menurut Jenis Tanaman di Kecamatan Cangkuang (tangkai), 2020–2023 <i>Production of Ornamental Plants by Kind of Plant n Cangkuang District (stalks), 2020–2023</i>	70
5.7	Produksi Buah-Buahan dan Sayuran Tahunan Menurut Jenis Tanaman di Kecamatan Cangkuang (kuintal), 2020–2023 <i>Production of Annual Fruits and Vegetables by Kind of Plant in Cangkuang District (quintal), 2020–2023</i>	71
6.	PARIWISATA, TRANSPORTASI, DAN KOMUNIKASI/TOURISM, TRANSPORTATION, AND COMMUNICATION	
6.1	PARIWISATA TOURISM	
6.1.1	Jumlah Sarana Akomodasi Menurut Desa/Kelurahan dan Jenis Akomodasi di Kecamatan Cangkuang, 2021 <i>Number of Accomodation Facilities by Village/Subdistrict and Type of Accomodation in Cangkuang District, 2021</i>	80
6.2	TRANSPORTASI TRANSPORTATION	
6.2.1	Prasarana dan Sarana Transportasi Antardesa/Kelurahan Menurut Desa/Kelurahan di Kecamatan Cangkuang, 2021 <i>Inter-Village/Subdistrict Transportation Infrastructure and Facilities by Village/Subdistrict in Cangkuang District, 2021</i>	81
6.3	KOMUNIKASI COMMUNICATION	

Tabel
Table

Halaman
Page

6.3.1	Keberadaan Kantor Pos/Pos Pembantu/Rumah Pos, Pos Keliling, dan Perusahaan/Agen Jasa Ekspedisi Swasta Menurut Desa/Kelurahan di Kecamatan Cangkuang, 2021 <i>Number of Post Office/Subsidiary of Post Office, Mobile Portal Service, Private Expedition Service Company by Village/Subdistrict in Cangkuang District, 2021</i>	83
6.3.2	Jumlah Menara Telepon seluler dan Operator Layanan Komunikasi Telepon Seluler Menurut Desa/Kelurahan di Kecamatan Cangkuang, 2021 <i>Number of Base Transceiver Station (BTS) and Cellular Phone Communication Service Operators by Village/Subdistrict in Cangkuang District, 2021</i>	84
6.3.3	Kekuatan Sinyal Telepon Seluler dan Jenis Sinyal Internet Telepon Seluler Menurut Desa/Kelurahan di Kecamatan Cangkuang, 2021 <i>The Strenght of Celular Phone Signal by Village/Subdistrict in Cangkuang District, 2021</i>	85
7.	PERBANKAN, KOPERASI, DAN PERDAGANGAN/BANKING, COOPERATIVE, AND TRADE	
7.1	Banyaknya Sarana Lembaga Keuangan Bank Menurut Desa/Kelurahan dan Jenis Bank di Kecamatan Cangkuang, 2021 <i>Number of Bank by Village/Subdistrict and Type of Bank in Cangkuang District, 2021</i>	94
7.2	Banyaknya Koperasi Aktif Menurut Menurut Desa/Kelurahan dan Jenis Koperasi di Kecamatan Cangkuang, 2021 <i>Number of Cooperative by Village/Subdistrict and Type of Cooperative in Cangkuang District, 2021</i>	95
7.3	Banyaknya Sarana Perdagangan Menurut Desa/Kelurahan dan Jenis Sarana Perdagangan di Kecamatan Cangkuang, 2021 <i>Number of Trade Facilities by Village/Subdistrict and Type of Trade Facilities in Cangkuang District, 2021</i>	97

DAFTAR GAMBAR/LIST OF FIGURES

Gambar Figure	Halaman Page	
1.1	Luas Daerah menurut Desa/Kelurahan (%), 2021 <i>Total Area by Village/Subdistrict (%), 2021</i>	6
1.2	Jarak ke Ibukota Kecamatan dan Ibukota Kabupaten/Kota Menurut Desa/Kelurahan di Kecamatan Cangkuang (km), 2021 <i>Distance to the District Capital by Village/Subdistrict in Cangkuang District (km), 2023</i>	7
2.1	Jumlah Desa/Kelurahan di Kecamatan Cangkuang, 2021 <i>Number of by Village/Subdistrict in Cangkuang District, 2021</i>	15
2.2	Jumlah Rukun Warga (RW) dan Rukun Tetangga (RT) Menurut Desa/Kelurahan di Kecamatan Cangkuang, 2023 <i>Number of Rukun Warga and Rukun Tetangga by Village/ Subdistrict in Cangkuang District, 2023</i>	16
3.1	Penduduk Kecamatan Cangkuang, 2023 <i>Population of Cangkuang District, 2023</i>	25
3.2	Jumlah Penduduk Menurut Kelompok Umur dan Jenis Kelamin di Kecamatan Cangkuang, 2023 <i>Population by Age Groups and Sex in Cangkuang District, 2023</i>	26
4.1	Jumlah Sekolah Menurut Tingkat Pendidikan di Kecamatan Cangkuang, 2023 <i>Number of Schools by Educational Level in Cangkuang District, 2023</i>	35
4.2	Banyaknya Desa/Kelurahan yang Memiliki Sarana Kesehatan Menurut Jenis Sarana Kesehatan di Kecamatan Cangkuang , 2021- 2023 <i>Number of Villages/Subdistricts Health Facilities by Type of Health Facilities in Cangkuang District, 2021- 2023</i>	36
5.1	Luas Panen Tanaman Sayuran dan Buah- buahan Semusim Menurut Jenis Tanaman di Kecamatan Cangkuang (ha), 2022–2023	

Gambar Figure	Halaman Page
5.2	63
<i>Harvested Area of Seasonal Vegetables and Fruits by Kind of Plant in Cangkung District (ha), 2022– 2023.....</i>	
6.1	64
<i>Produksi Tanaman Sayuran dan Buah-buahan Semusim Menurut Jenis Tanaman di Kecamatan Cangkung (kuintal), 2022– 2023 Production of Seasonal Vegetables and Fruits by Kind of Plant in Cangkung District (quintal), 2022– 2023</i>	
6.2	78
<i>Jumlah Sarana Akomodasi Menurut Desa/Kelurahan dan Jenis Akomodasi di Kecamatan Cangkung, 2021 Number of Accomodation Facilities by Village/Subdistrict and Type of Accomodation in Cangkung District, 2021</i>	
6.2	79
<i>Jumlah Menara Telepon seluler dan Operator Layanan Komunikasi Telepon Seluler Menurut Desa/ Kelurahan di Kecamatan Cangkung, 2021 Number of Base Transceiver Station (BTS) and Cellular Phone Communication Service Operators by Village/ Subdistrict in Cangkung District, 2021</i>	
7.1	92
<i>Banyaknya Sarana Lembaga Keuangan Bank Menurut Desa/ Kelurahan dan Jenis Bank di Kecamatan Cangkung , 2021 Number of Bank by Village/Subdistrict and Type of Bank in Cangkung District, 2021</i>	
7.2	93
<i>Banyaknya Koperasi Aktif Menurut Menurut Desa/Kelurahan dan Jenis Koperasi di Kecamatan Cangkung , 2021 Number of Cooperative by Village/Subdistrict and Type of Cooperative in Cangkung District, 2021</i>	

PENJELASAN UMUM/EXPLANATORY NOTES

Tanda-tanda, satuan-satuan, dan lain-lainnya yang digunakan dalam publikasi ini adalah sebagai berikut:

Symbols, measurement units, and acronyms which are used in this publication, are as follows:

1. TANDA-TANDA/SYMBOLS

Data tidak tersedia/ <i>Data not available</i>	: ...
Tidak ada atau nol / <i>Null or zero</i>	: -
Data dapat diabaikan/ <i>Data negligible</i>	: ~0
Tanda decimal/ <i>Decimal point</i>	: ,
Data tidak dapat ditampilkan/ <i>Not applicable</i>	: NA
Angka estimasi/ <i>Estimated figures</i>	: e
Angka diperbaiki/ <i>Revised figures</i>	: r
Angka sementara/ <i>Preliminary figures</i>	: *
Angka sangat sementara/ <i>Very preliminary figures</i>	: **
Angka sangat sangat sementara/ <i>Very very preliminary figures</i>	: ***

2. SATUAN/UNITS

barel/ <i>barrel</i>	: 158,99 liter/ <i>litres</i> = 1/6,2898 m ³
hektare (ha)/ <i>hectare (ha)</i>	: 10.000 m ²
kilometer (km)/ <i>kilometres (km)</i>	: 1.000 meter/ <i>meters (m)</i>
knot/ <i>knot</i>	: 1,8523 km/jam (<i>km/hour</i>)
kuintal/ <i>quintal</i>	: 100 kg
KWh	: 1.000 Watt <i>hour</i>
MWh	: 1.000 KWh
liter (untuk beras)/ <i>litre (for rice)</i>	: 0,80 kg
MMSCF	: 1/35,3 m ³
metrik ton (m.ton)/ <i>metric ton (m. ton)</i>	: 0,98421 long ton = 1.000 kg
ons/ <i>ounce</i>	: 28,31 gram/ <i>grams</i>
ton	: 1.000 kg

Satuan lain: buah, dus, butir, helai/lembar, kaleng, batang, pulsa, ton kilometer (ton-km), jam, menit, persen (%).

Other units: unit, pack, pieces, sheet, tin, pulse, ton-kilometres(ton-km), hour, minute, percent (%).

Perbedaan angka di belakang koma disebabkan oleh pembulatan angka.

The difference in decimal numbers is caused by rounding.

DAFTAR SINGKATAN/LIST OF ABBREVIATION

SI	: Stasiun Iklim/ <i>Climate Station</i>
SMPK	: Stasiun Meterologi Pertanian Khusus/ <i>Special Agricultural Meteorological Station</i>
t.t	: Tempat tidur/ <i>Bed</i>
BCG	: Bacillus Calmette Guerin
DPT	: Difteri, Pertusis, Tetanus/ <i>Diphtheria, Tetanus, and Pertussis</i>
TT	: Tetanus Toxoid
IOT	: Industri Obat Tradisional/ <i>Traditional Medicine Industry</i>
IKOT	: Industri Kecil Obat Tradisional/ <i>Traditional Medicine Small Industry</i>
Alkes	: Alat kesehatan/ <i>Health Kits</i>
PKRT	: Perbekalan Kesehatan Rumah tangga/ <i>Household Health Logistics</i>
Kompl	: Komplemen/ <i>Complement</i>
IRTP	: Industri Pangan Produksi Rumah Tangga/ <i>Foods Home Industry</i>
PBF	: Pedagang Besar Farmasi/ <i>Pharmacy Whole-seller</i>
GFK	: Gudang Farmasi Kab/Kota/Regency/ <i>Municipality Pharmacy Warehouse</i>
RB	: Rumah Bersalin/ <i>Delivery House</i>
Pustu	: Puskesmas pembantu/ <i>Auxiliary Public Health Center</i>
BP	: Balai Pengobatan/ <i>Polyclinic</i>
TPS	: Tempat Pembuangan Sampah Sementara / <i>landfill</i>
Jamkesmas	: Jaminan kesehatan masyarakat miskin/ <i>Poor public health insurance</i>
PJKMU	: Program Jaminan Kesehatan Masyarakat Umum/ <i>General Public Health Insurance Program</i>
SIUP	: Surat Ijin Usaha Perdagangan/ <i>Trading Permission Letter</i>
TDP	: Tanda Daftar Perusahaan/ <i>Company Registration Identity</i>
API	: Angka Pengenal Importir/ <i>Importer's Identity Number</i>

Bab
Chapter **1**



Geografi dan Iklim
Geography and Climate



www.banjarangkab.bps.go.id

PENJELASAN TEKNIS

1. Topografi adalah keadaan muka bumi pada suatu kawasan atau daerah.
 - Puncak adalah bagian paling atas gunung/pegunungan.
 - Lereng adalah bagian dari gunung/pegunungan/bukit yang letaknya di antara puncak sampai lembah.
 - Lembah adalah daerah rendah diantara dua gunung/pegunungan atau daerah yang mempunyai kedudukan lebih rendah dibandingkan daerah sekitarnya. Lembah di daerah pegunungan lipatan sering disebut slinkin. Lembah di daerah pegunungan patahan disebut graben atau slenk. Sedangkan lembah di daerah yang bergunung-gunung disebut lembah antar pegunungan.
2. Dataran adalah bagian atau sisi bidang tanah yang tampak datar, rata, dan membentang
3. Ibu kota kecamatan adalah pusat penyelenggaraan pemerintahan di kecamatan.
4. Intensitas curah hujan adalah jumlah curah hujan yang dinyatakan dalam tinggi hujan atau volume hujan tiap satuan waktu, yang terjadi pada satu kurun waktu air hujan terkonsentrasi.

TECHNICAL NOTES

1. *Topography is the state of the earth in an area or region.*
 - *The peak is the very top of the mountain / mountain.*
 - *Slope is part of a mountain / mountain / hill which is located between the peak to the valley.*
 - *A valley is a low area between two mountains / mountains or an area that has a lower position than the surrounding area. Valleys in mountainous folds are often called slinkin. Valleys in fault mountainous areas are called graben or slenk. While valleys in mountainous regions are called inter-mountain valleys.*
2. *A plain is a part or side of a plot of land that looks flat, level and stretched*
3. *The subdistrict capital is the administrative center of the district.*
4. *Rainfall intensity is the amount of rainfall expressed in terms of the height of the rainfall or the volume of rain per unit time, which occurs in one time period of concentrated rainwater.*

Kabupaten Bandung merupakan wilayah dataran dengan ketinggian antara 500 m sampai 1.800 m dpl Adapun kemiringan lereng berkisar antara 0-8%, 8-15% hingga diatas 45%. Letak Kabupaten Bandung berada pada 107° 22' - 108° 50' Bujur Timur dan 6° 41' - 7° 19' Lintang Selatan.

Dengan luas 1.762,4 Km², Kabupaten Bandung terdiri dari 31 kecamatan dengan Kecamatan Pasirjambu sebagai kecamatan terluas, (13,59%), disusul oleh Kecamatan Pangalengan sebesar (11,09%). Sedangkan Kecamatan Dayeuhkolot dan Margahayu merupakan kecamatan dengan wilayah terkecil, yaitu masing-masing hanya menempati sekitar 0,63% dan 0,60% dari keseluruhan wilayah Kabupaten Bandung.

Jarak ibukota Kabupaten Bandung ke ibu kota Provinsi di Kota Bandung adalah sekitar 17 Km.

Beberapa kecamatan memiliki jarak di atas 30 Km ke ibukota Kabupaten Bandung antara lain: Kecamatan Nagreg, Kertasari, Pacet, Cikancung, Cicalengka, Rancaekek, Ibum, Solokan Jeruk, Paseh, dan Cileunyi.

Sedangkan kecamatan dengan jarak di bawah 10 Km dari ibukota Kabupaten Bandung adalah Kecamatan Margaasih, Margahayu, Banjaran, Katapang, Cangkuang, Cimaung, dan Kutawaringin. Dengan demikian, secara umum masih mudah terjangkau.

Bandung Regency is a plain area with an altitude between 500 m to 1,800 m above sea level. The slope ranges from 0-8%, 8-15% to above 45%. Location of Bandung Regency is at 107 ° 22 ' - 108 ° 50' East Longitude and 6 ° 41 ' - 7 ° 19' South Latitude.

With an area of 1,762.4 Km², Bandung Regency consists of 31 districts with Pasirjambu District as the widest district, (13.59%), followed by Pangalengan District (11.09%). While Dayeuhkolot and Margahayu Districts are the smallest districts, each occupying only 0.63% and 0.60% of the entire Bandung Regency area.

The distance from the capital of Bandung Regency to the provincial capital in the city of Bandung is about 17 Km.

Some districts have a distance of more than 30 Km to the capital of Bandung Regency including: Nagreg, Kertasari, Pacet, Cikancung, Cicalengka, Rancaekek, Ibum, Solokan Jeruk, Paseh, and Cileunyi Districts.

While districts with a distance of under 10 Km from the capital of Bandung Regency are Margaasih, Margahayu, Banjaran, Katapang, Cangkuang, Cimaung, and Kutawaringin Districts. Thus, in general it is still easily affordable.

ULASAN

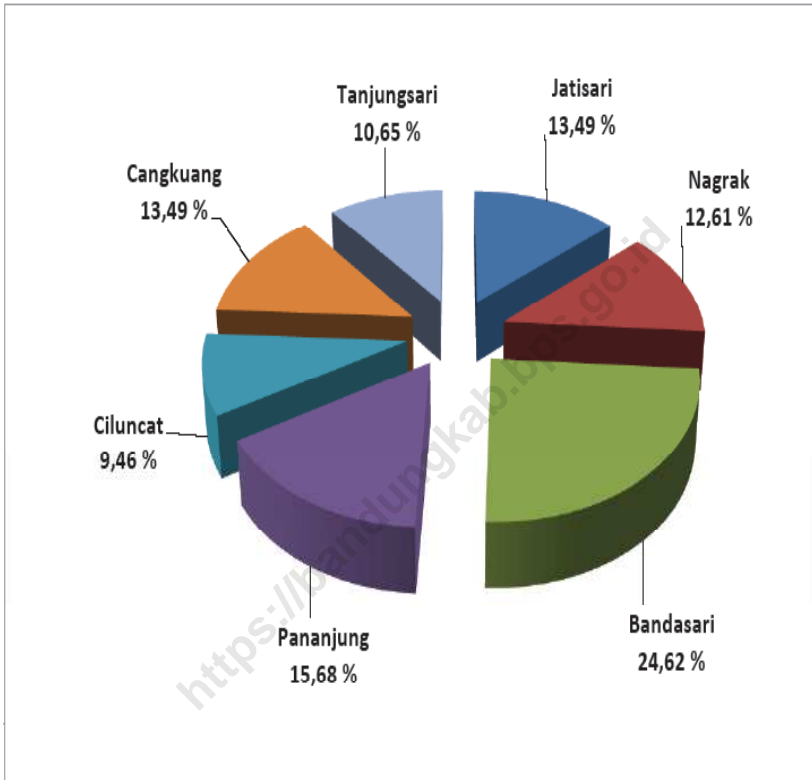
Secara geografis Kecamatan Cangkung terletak pada 107,555° Bujur Timur dan 7,0432° Lintang Selatan. Berdasarkan topografi, kontur wilayahnya berbukit-bukit di selatan sedangkan di utaranya adalah dataran dan area persawahan yang cukup luas. Sungai Cikambuy mengalir di sebelah barat kecamatan dan menjadi batas alam dengan kecamatan Soreang. Sungai Ciharang dan Cisangkuy mengalir di sebelah timur dan menjadi batas alam dengan Kecamatan Banjaran. Sebagai salah satu daerah penyangga ibu kota Kabupaten Bandung, di Kecamatan Cangkung terdapat banyak kompleks perumahan yang memperkuat sektor real estate.

Luas wilayah Kecamatan Cangkung tercatat seluas 25,06 km². Desa terluas adalah Desa Bandasari tercatat 6,17 km² dan desa dengan wilayah terkecil adalah desa Ciluncat dengan luas 2,37 km². Potensi sektor pertanian yang ada di kecamatan Cangkung adalah adalah Tanaman Hortikultura.

DESCRIPTION

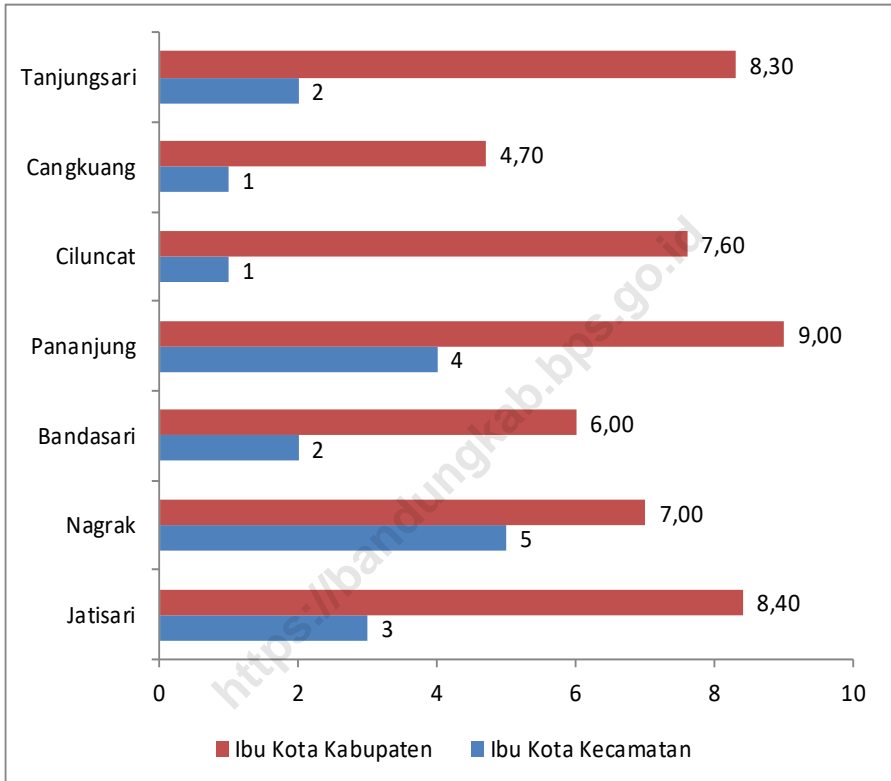
Geographically, Cangkung District is located at 107.555° East Longitude and 7.0432° South Latitude. Based on topography, the contour of the area is hilly area in the south, while in the north are plains and rice fields. The Cikambuy River flows to the west of the district and as a natural boundary with Soreang District. Ciharang dan Cisangkuy rivers flow to the east dan form a natural boundary with Banjaran District. As one of the buffer areas for the capital of Bandung Regeency, there are many housing complexes that strengthen the real estate industry.

The area of Cangkung District is recorded as 25.06 km². The largest village is Bandasari Village with an area of 6.17 km² and the smallest village is Ciluncat Village with an area of 2.37 km². The potential agricultural sector in Cangkung District is horticultural crops.



Sumber/Source : BPS, Pendataan Potensi Desa (Podes) /BPS-Statistics Indonesia, Village Potential Data Collecting

Gambar 1.1 **Luas Daerah menurut Desa/Kelurahan (%), 2021**
Figures 1.1 **Total Area by Village/Subdistrict (%), 2021**



Sumber/Source : BPS, Pendataan Potensi Desa (Podes) /BPS-Statistics Indonesia, Village Potential Data Collecting

Gambar 1.2
Figures

Jarak ke Ibu kota Kecamatan Menurut Desa/Kelurahan di Kecamatan Cangkuang (km), 2021
Distance to the District Capital by Village/Subdistrict in Cangkuang District (km), 2021

Tabel
Table 1.1

Luas Daerah Menurut Desa/Kelurahan di Kecamatan Cangkuang, 2021
Total Area by Village/Subdistrict in Cangkuang District, 2021

Desa/Kelurahan Village/Subdistrict	Luas Total Area (km²/sq.km)	Persentase terhadap Luas Kecamatan Percentage to District Area
(1)	(2)	(3)
Jatisari	3,38	13,49
Nagrak	3,16	12,61
Bandasari	6,17	24,62
Pananjung	3,93	15,68
Ciluncat	2,37	9,46
Cangkuang	3,38	13,49
Tanjungsari	2,67	10,65
Kecamatan Cangkuang	25,06	100,00

Catatan/Note : ...

Sumber/Source: BPS, Pendataan Potensi Desa (Podes) 2021/BPS-Statistics Indonesia, Village Potential Data Collecting 2021

Tabel 1.2
Table

Jarak ke Ibukota Kecamatan dan Ibukota Kabupaten/Kota Menurut Desa/Kelurahan di Kecamatan Cangkuang (km), 2021
Distance to the District Capital and District/Municipal Capital by Village/Subdistrict in Cangkuang District (km), 2021


Desa/Kelurahan Village/Subdistrict	Jarak ke Ibu Kota Kecamatan Distance to District Capital	Jarak ke Ibu Kota Kabupaten/ Kota Distance to District/Municipal Capital
(1)	(2)	(3)
Jatisari	3	8,40
Nagrak	5	7,00
Bandasari	2	6,00
Pananjung	4	9,00
Ciluncat	1	7,60
Cangkuang	1	4,70
Tanjungsari	2	8,30

Catatan/Note : ...

Sumber/Source: BPS, Pendataan Potensi Desa (Podes) 2021/BPS-Statistics Indonesia, *Village Potential Data Collecting 2021*

Bab Chapter 2

Pemerintahan
Government



PENJELASAN TEKNIS

1. Pemerintah Kabupaten Bandung dipimpin oleh seorang Bupati, dibantu oleh Wakil Bupati dan oleh perangkat daerah kabupaten.
2. Perangkat Daerah Kabupaten terdiri dari Sekretariat Daerah Kabupaten Bandung, Badan Daerah, Dinas, Inspektorat, Kecamatan, Desa / Kelurahan, Perusahaan daerah, dan Badan Usaha Milik Daerah (BUMD).
3. Sekretariat daerah di Kabupaten Bandung terdiri dari Bagian Hukum dan HAM, Bagian Humas dan Protokol, Bagian Kerjasama dan Otonomi Daerah, Bagian Kesejahteraan Rakyat, Bagian Organisasi, Bagian Pembangunan, Bagian Pengadaan Barang/ Jasa, Bagian Perekonomian, Bagian Program dan Keuangan, Bagian Tata Pemerintahan, Bagian Tata Usaha dan Rumah Tangga
4. Dinas di Kabupaten Bandung terdiri dari Dinas Pendidikan , Dinas Kesehatan, Dinas Sosial, Dinas Pariwisata dan Kebudayaan, Dinas Kependudukan dan Pencatatan Sipil, Dinas Perdagangan dan Perindustrian, Dinas Ketenagakerjaan, Dinas Perhubungan, Dinas Pekerjaan Umum dan Tata Ruang, Dinas Pemuda dan Olah Raga, Dinas

TECHNICAL NOTES

1. *The Bandung Regency Government is led by a Regent, assisted by a Vice Regent and by the district government apparatus.*
2. *The District apparatus consists of the Bandung Regency Regional Secretariat, the Regional Agency, the Office, the Inspectorate, the District, the Village / Subdistrict, the Regional Corporation, and the Regional Owned Enterprises (BUMD).*
3. *The regional secretariat in Bandung Regency consists of the Law and Human Rights Section, the Public Relations and Protocol Section, the Regional Cooperation and Autonomy Section, the People's Welfare Section, the Organization Section, the Development Section, the Goods / Services Procurement Section, the Economy Section, the Program and Finance Section, the Governance Section ,Administration and Household Section*
4. *Offices in Bandung Regency consist of the Department of Education, the Office of Health, the Office of Social Affairs, the Office of Tourism and Culture, the Department of Population and Civil Registration, the Department of Trade and Industry, the Department of Labor, the Department of Transportation,*

Perumahan Rakyat, Kawasan Permukiman dan Pertanahan, Dinas Koperasi dan Usaha Kecil dan Menengah, Dinas Kebakaran, Dinas Pertanian, Dinas Ketahanan Pangan dan Perikanan, Dinas Penanaman Modal dan PTSP, Dinas Pemberdayaan Masyarakat dan Desa, Dinas Pengendalian Penduduk, Keluarga Berencana, Pemberdayaan Perempuan dan Perlindungan Anak, Dinas Lingkungan Hidup, Dinas Komunikasi, Informatika dan Statistik, Dinas Arsip dan Perpustakaan.

5. Badan Daerah di Kabupaten Bandung terdiri dari Badan Keuangan Daerah dan Aset Daerah, Badan Perencanaan Pembangunan, Penelitian dan Pengembangan Daerah/PPID, Badan Kepegawaian dan Pengembangan Sumber Daya Manusia, Badan Penanggulangan Bencana Daerah, Badan Kesatuan Bangsa dan Politik, Badan Pendapatan Daerah dan Satpol PP.
6. Kabupaten Bandung memiliki 31 kecamatan dengan 280 desa/kelurahan.
7. Anggota DPRD Kab Bandung dipilih melalui pemilihan umum (pemilu) dan dilantik dalam masa jabatan lima tahun.

the Department of Public Works and Spatial Planning, the Department of Youth and Sports, Department of Public Housing, Settlement and Land Areas, Office of Cooperatives and Small and Medium Enterprises, Fire Service, Agriculture Office, Food and Fisheries Resilience Office, Investment and PTSP Service, Community and Village Empowerment Service, Population Control Agency, Family Planning, Women's Empowerment and Child Protection, the Office of the Environment, the Office of Communication, Information and Statistics, the Office of Archives and the Library.

5. *Regional bodies in Bandung Regency consist of Regional Financial and Regional Assets, Regional Development Planning, Research and Development Agency / PPID, Human Resources and Human Resources Development Agency, Regional Disaster Management Agency, National and Political Unity Agency, Regional Revenue Agency and Satpol PP.*
6. *Bandung District has 31 Districts with 280 villages / subdistricts.*
7. *Members of the Bandung Regency House of Representatives and Regional Representatives Council are elected through general elections (elections) and appointed for a five-year term.*

ULASAN

Kecamatan Cangkung, sebuah wilayah administratif merupakan penyangga ibu kota Kabupaten Bandung, maka Agar pembangunan dapat dirasakan secara merata maka diperlukan aparat pemerintahan yang membuat perencanaan dan melaksanakan pembangunan yang tepat. Selain aparat pemerintahan, peran aktif semua lapisan masyarakat juga harus dibangun dengan baik agar roda penggerak pembangunan sinergi antara aparat pemerintahan dengan masyarakat sehingga pembangunan dapat dinikmati dan dirasakan oleh seluruh masyarakat.

Kecamatan Cangkung pada kurun waktu tahun 2020 ke tahun 2021 mengalami pemekaran satuan lingkungan setempat, sehingga saat ini Kecamatan Cangkung memiliki 366 RT dan 84 RW dari 7 desa. Adapun batas wilayah Kecamatan Cangkung adalah sebagai berikut :

- Sebelah utara berbatasan dengan Kecamatan Cimaung Kabupaten Bandung
- Sebelah selatan berbatasan dengan Kecamatan Banjaran Kabupaten Bandung
- Sebelah barat berbatasan dengan Kecamatan Soreang Kabupaten Bandung
- Sebelah timur berbatasan dengan Kecamatan Pameungpeuk Kabupaten Bandung.

Pada level pemerintahan desa/kelurahan satuan lingkungan setempat (SLS) terkecil adalah Rukun Tetangga (RT) yang dibawah oleh Rukun Warga (RW). Desa memiliki jumlah SLS terbanyak yaitu Desa Nagrak dengan 67 RT dan 14 RW sedangkan desa dengan jumlah SLS terendah adalah Desa Jatisari dengan 34 RT dan 8 RW.

DESCRIPTION

Cangkung District is an administrative area supporting the capital of the Bandung Regency, so that development can be felt evenly, it is necessary for government officials to make appropriate planning and development. In addition to government officials, the active role of all levels of society must also be built properly so that the driving wheel of the development of synergy between government officials and the community so that development can be enjoyed and felt by the entire community.

Cangkung District in the period 2020 to 2021 experience the division of the local environmental unit, so that the District of Cangkung currently has 366 RTs and 84 RWs from 7 villages. The borders of the Cangkung District are as follows:

- *North side is bordered by Cimaung District, Bandung Regency*
- *South side is bordered by Banjaran District, Bandung Regency*
- *West side is bordered by Soreang District, Bandung Regency*
- *East side is bordered by Pameungpeuk District, Bandung Regency.*

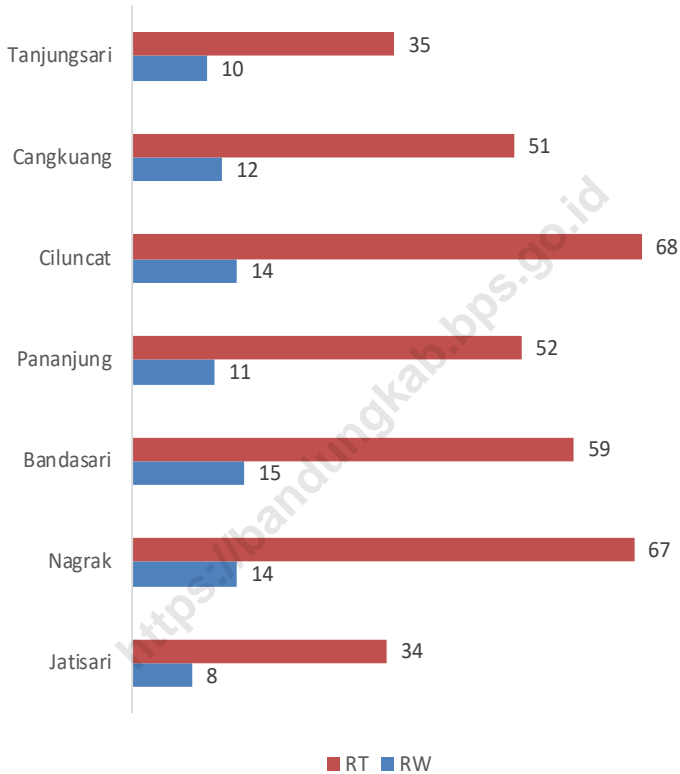
At the village/subdistrict level, the smallest local environmental unit (SLS) is the Rukun Tetangga (RT), which is overseen by the Rukun Warga (RW). The village has the highest number of SLS, namely Nagrak Village with 67 RT and 14 RW while the village with the lowest SLS number is Jatisari Village with 34 RT and 8 RW.



Sumber/Source : BPS, Pendataan Potensi Desa (Podes) /BPS-Statistics Indonesia, Village Potential Data Collecting

Gambar 2.1
Figures

Jumlah Desa/Kelurahan di Kecamatan Cangkung, 2021
Number of by Village/Subdistrict in Cangkung District, 2021



Sumber/Source : BPS, Pendataan Potensi Desa (Podes) /BPS-Statistics Indonesia, Village Potential Data Collecting

Gambar 2.2
Figures

Jumlah Rukun Warga (RW) dan Rukun Tetangga (RT) Menurut Desa/Kelurahan di Kecamatan Cangkuang, 2021
Number of Rukun Warga and Rukun Tetangga by Village/ Subdistrict in Cangkuang District, 2021

2.1 WILAYAH ADMINISTRATIF ADMINISTRATIVE AREA

Tabel 2.1.1 Jumlah Rukun Warga (RW) dan Rukun Tetangga (RT) Menurut Desa/Kelurahan di Kecamatan Cangkuang, 2021
Table *Number of Rukun Warga and Rukun Tetangga by Village/Subdistrict in Cangkuang District, 2021*

Desa/Kelurahan Village/Subdistrict	Rukun Warga (RW)	Rukun Tetangga (RT)
(1)	(2)	(3)
Jatisari	8	34
Nagrak	14	67
Bandasari	15	59
Pananjung	11	52
Ciluncat	14	68
Cangkuang	12	51
Tanjungsari	10	35
Kecamatan Cangkuang	84	366

Sumber/Source : BPS, Pendataan Potensi Desa (Podes) /BPS-Statistics Indonesia, Village Potential Data Collecting

2.2 SUMBER DAYA MANUSIA HUMAN RESOURCES

Tabel 2.2.1 Jumlah Pegawai Negeri Sipil Menurut Pemerintah Daerah dan Jenis Kelamin di Kecamatan Cangkuang, 2023
Table *Number of Civil Servants by Local Government and Sex in Cangkuang District, 2023*

Pemerintah Daerah <i>Local Government</i>	Laki-Laki <i>Male</i>	Perempuan <i>Female</i>	Jumlah <i>Total</i>
(1)	(2)	(3)	(4)
Pemerintah Daerah Kecamatan Cangkuang Cangkuang District Government	10	7	17
Pemerintah Daerah Desa Panundaan Panundaan Village Government	-	-	-
Pemerintah Daerah Desa Cangkuang Cangkuang Village Government	-	-	-
Pemerintah Daerah Desa Panyocokan Panyocokan Village Government	-	-	-
Pemerintah Daerah Desa Lebakmuncang Lebakmuncang Village Government	-	-	-
Pemerintah Daerah Desa Rawabogo Rawabogo Village Government	-	-	-
Pemerintah Daerah Desa Nengkelan Nengkelan Village Government	-	-	-
Pemerintah Daerah Desa Sukawening Sukawening Village Government	-	-	-

Catatan/Note: ...

Sumber/Source: Badan Kepegawaian dan Pengembangan Sumber Daya Manusia Kabupaten Bandung/Bandung Regency Personnel and Human Resources Development

Tabel 2.2.2
Table


**Jumlah Pegawai Negeri Sipil Pemerintah Daerah
Kecamatan Cangkuang Menurut Tingkat Pendidikan dan
Jenis Kelamin, 2023**
*Number of Civil Servants of Cangkuang District
Government by Educational Level and Sex, 2023*

Tingkat Pendidikan <i>Educational Level</i>	Laki-Laki <i>Male</i>	Perempuan <i>Female</i>	Jumlah <i>Total</i>
(1)	(2)	(3)	(4)
Sekolah Dasar (SD) Primary School	-	-	-
SMP/Sederajat Junior High School	-	-	-
SMA/Sederajat Senior High School	3	-	3
Diploma I/Akta I Diploma I/Akta I	-	-	-
Diploma II/Akta II Diploma II/Akta II	-	-	-
Diploma III/Akta III Diploma III/Akta III	1	1	2
Diploma IV/Akta IV Diploma IV/Akta IV	-	-	-
S1/Sarjana Under Graduate/Bachelor	4	3	7
S2/Pasca Sarjana Graduate	2	3	5
S3/Doktor/Ph.D Post Graduate	-	-	-
Jumlah/Total	10	7	17

Catatan/Note: ...

Sumber/Source: Badan Kepegawaian dan Pengembangan Sumber Daya Manusia Kabupaten Bandung/*Bandung Regency Personnel and Human Resources Development*

Bab
Chapter **3**
Penduduk
Population



PENJELASAN TEKNIS

1. Penduduk Indonesia adalah semua orang yang berdomisili di wilayah teritorial Indonesia selama 6 bulan atau lebih dan atau mereka yang berdomisili kurang dari 6 bulan tetapi bertujuan menetap.
2. Laju pertumbuhan penduduk adalah angka yang menunjukkan persentase pertambahan penduduk dalam jangka waktu tertentu.
3. Kepadatan penduduk adalah rasio banyaknya penduduk per kilometer persegi.
4. Rasio jenis kelamin adalah perbandingan antara penduduk laki-laki dan penduduk perempuan pada suatu wilayah dan waktu tertentu. Biasanya dinyatakan dengan banyaknya penduduk laki-laki untuk 100 penduduk perempuan.
5. Distribusi penduduk adalah pola persebaran penduduk di suatu wilayah, baik berdasarkan batas-batas geografis maupun berdasarkan batas-batas administrasi pemerintahan.
6. Komposisi penduduk adalah pola persebaran penduduk menurut karakteristiknya, contoh: penduduk menurut kelompok umur, penduduk menurut jenis kelamin.

TECHNICAL NOTES

1. Indonesian population are all people who have been domiciled in the territory of Indonesia for 6 months or more and or who have been domiciled for less than 6 months but aim to settle.
2. The population growth rate is a number that shows the percentage of population increase in a certain period of time.
3. Population density is the ratio of the number of inhabitants per square kilometer.
4. Gender ratio is the ratio between male population and female population in a certain region and time. Usually expressed by the number of male population for 100 female population.
5. Population distribution is the pattern of population distribution in an area, both based on geographical boundaries and based on administrative administrative boundaries.
6. Population composition is the pattern of population distribution according to its characteristics, for example: population by sex.

7. Rumah tangga adalah seseorang atau sekelompok orang yang mendiami sebagian atau seluruh bangunan fisik/sensus dan biasanya tinggal bersama serta pengelolaan makan dari satu dapur. Yang dimaksud makan dari satu dapur adalah jika pengurusan kebutuhan sehari-harinya dikelola bersama-sama menjadi satu.
 8. Anggota rumah tangga adalah semua orang yang biasanya bertempat tinggal di suatu rumah tangga, baik yang berada di rumah pada waktu pencacahan maupun yang sementara tidak ada.
 9. Penduduk usia kerja adalah penduduk yang berumur 15 tahun ke atas.
 10. Angkatan kerja adalah penduduk usia kerja (15 tahun ke atas) yang bekerja, punya pekerjaan namun sementara tidak bekerja, dan pengangguran.
 11. Bekerja adalah kegiatan ekonomi yang dilakukan oleh seseorang dengan maksud memperoleh atau membantu memperoleh pendapatan atau keuntungan dan lamanya bekerja paling sedikit 1 jam secara terus menerus dalam seminggu yang lalu (termasuk pekerja keluarga tanpa upah yang membantu dalam suatu usaha/ kegiatan ekonomi).
7. A household is a person or group of people who inhabit part or all of a physical / census building and usually live together and manage meals from one kitchen. What is meant by eating from one kitchen is if the management of daily needs is managed together into one.
 8. Household members are all people who usually reside in a household, both those who were at home at the time of enumeration or who were temporarily absent.
 9. Working age population is population aged 15 years and over.
 10. The labor force is the working age population (15 years and over) who work, have jobs but are temporarily unemployed, and unemployed.
 11. Work is an economic activity carried out by a person with the intention of obtaining or helping to obtain income or profit and the duration of working at least 1 hour continuously in the past week (including unpaid family workers who help in a business / economic activity).

ULASAN

Penduduk merupakan bagian penting dari sebuah komponen perencanaan pembangunan, maka kependudukan merupakan salah satu isu penting dalam perencanaan maupun evaluasi hasil pembangunan. Berbagai indikator kependudukan dapat digunakan untuk melihat kondisi suatu wilayah, seperti adanya laju pertumbuhan, kepadatan penduduk, penduduk menurut kelompok umur serta indikator-indikator lainnya. Dari berbagai indikator tersebut maka masalah kependudukan di dalam proses pembangunan dapat diidentifikasi dan dievaluasi.

Adapun komposisi jumlah penduduk Kecamatan Cangkung berdasarkan Data Konsolidasi Bersih Kemendagri Semester 2 Tahun 2023 ini tercatat 84.247 jiwa, dengan sex ratio 103 yang artinya jumlah penduduk Laki-laki 3 persen lebih banyak dibandingkan dengan jumlah penduduk Perempuan, komposisi penduduk Kecamatan Cangkung menurut struktur kelompok umur dapat digambarkan yang berumur 0-14 tahun 21.736 orang, 15-64 tahun 57.736 orang dan 65 keatas 4.685 orang di tahun 2023

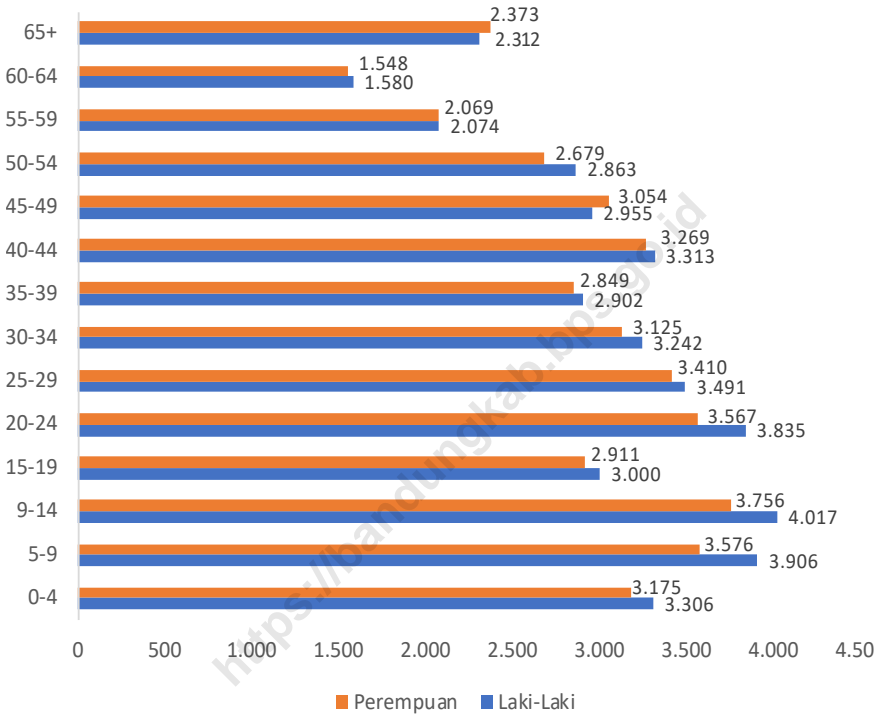
Kepadatan penduduk di Kecamatan Cangkung pada tahun 2023 tercatat kurang lebih sebesar 3.362 jiwa/ km².

DESCRIPTION

Residents are an important part of a Development Planning Component, so population is one of the important issues in planning and evaluating the results of development. Various population indicators can be used to see the condition of an area, such as the growth rate, population density, population by age group and other indicators. From these various indicators, population problems in the development process can be identified and evaluated.

The composition of the population of Cangkung District based on the clean consultation data of the Ministry of Home Affairs in the second semester of 2023 was recorded at 84,247 people, with a sex ratio of 103 which means that the number of male residents is 3 percent more than the number of female residents. 0-14 years 21,736 people, 15-64 years 57,736 people and 65 and over 4,685 people in 2023.

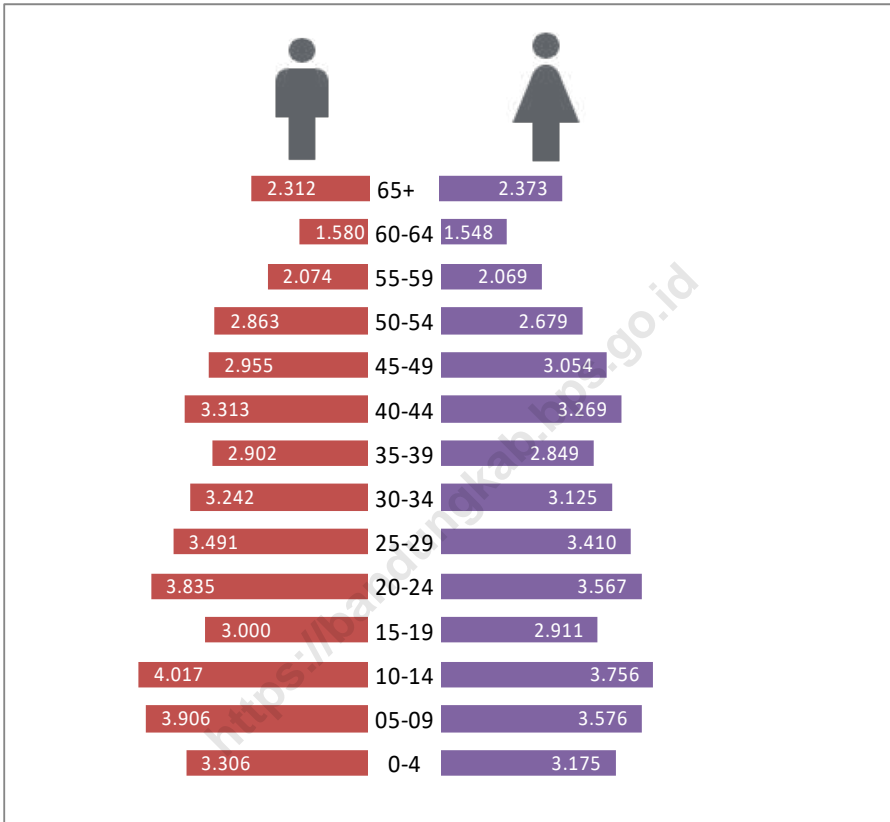
Population density in Cangkung District in 2023 was recorded at approximately 3,362 inhabitants / km².



Sumber/Source : Data Konsolidasi Bersih Kemendagri Semester 2 - Tahun 2023/
 Ministry of Home Affairs Net Consolidated Data

Gambar 3.1
Figures

Penduduk Kecamatan Cangkuang, 2023
Population of Cangkuang District, 2023



Sumber/Source : Data Konsolidasi Bersih Kemendagri Semester 2 - Tahun 2023/
 Ministry of Home Affairs Net Consolidated Data

Gambar 3.2
Figures

Jumlah Penduduk Menurut Kelompok Umur dan Jenis Kelamin di Kecamatan Cangkuang, 2023
Population by Age Groups and Sex in Cangkuang District, 2023

Tabel 3.1
Table

Penduduk, Distribusi Persentase Penduduk, Kepadatan Penduduk, Rasio Jenis Kelamin Penduduk Menurut Desa/ Kelurahan di Kecamatan Cangkuang, 2023
Population, Percentage Distribution of Population, Population Density, and Population Sex Ratio by Village/ Subdistrict in Cangkuang District, 2023

Desa/Kelurahan Village/Subsitrict	Penduduk/Population		
	Laki-Laki/Male	Perempuan/Female	Jumlah/Total
(1)	(2)	(3)	(4)
Jatisari	4.274	4.062	8.336
Nagrak	9.119	8.817	17.936
Bandasari	5.326	5.184	10.510
Pananjung	6.119	5.863	11.982
Ciluncat	7.817	7.713	15.530
Cangkuang	5.476	5.370	10.846
Tanjungsari	4.665	4.442	9.107
Kecamatan Cangkuang	42.796	41.451	84.247

Lanjutan Tabel/*Continued Table 3.1*

Desa/Kelurahan Village/Subdistrict	Persentase Penduduk Percentage of Total Population	Kepadatan Penduduk (per km ²) Population Density per sq.km	Rasio Jenis Kelamin Penduduk Population Sex Ratio
(1)	(5)	(6)	(7)
Jatisari	9,89	2.466,27	105
Nagrak	21,29	5.675,95	103
Bandasari	12,48	1.703,40	103
Pananjung	14,22	3.048,85	104
Ciluncat	18,43	6.552,74	101
Cangkuang	12,87	3.208,88	102
Tanjungsari	10,81	3.410,86	105
Kecamatan Cangkuang	100	2.567	105

Catatan/Note: ...

Sumber/Source: Data Konsolidasi Bersih Kemendagri Semester 2 - Tahun 2023/*Ministry of Home Affairs Net Consolidated Data*

Tabel 3.2
Table

Jumlah Penduduk Menurut Kelompok Umur dan Jenis Kelamin di Kecamatan Cangkung, 2023
Population by Age Groups and Sex in Cangkung District, 2023

Kelompok Umur <i>Age Groups</i>	Jenis Kelamin/Sex		
	Laki-Laki <i>Male</i>	Perempuan <i>Female</i>	Jumlah <i>Total</i>
(1)	(2)	(3)	(4)
0-4	3.306	3.175	6.481
05-09	3.906	3.576	7.482
10-14	4.017	3.756	7.773
15-19	3.000	2.911	5.911
20-24	3.835	3.567	7.492
25-29	3.491	3.410	6.901
30-34	3.242	3.125	6.367
35-39	2.902	2.849	5.751
40-44	3.313	3.269	6.582
45-49	2.955	3.054	6.009
50-54	2.863	2.679	5.542
55-59	2.074	2.069	4.143
60-64	1.580	1.548	3.128
65+	2.312	2.373	4.685
Kecamatan Cangkung	42.796	41.361	84.247

Catatan/Note: ...

Sumber/Source: Data Konsolidasi Bersih Kemendagri Semester 2 - Tahun 2023/Ministry of Home Affairs Net Consolidated Data

Bab
Chapter **4**



Sosial dan Kesejahteraan
Social and Welfare



2023

<http://bandungkab.bps.go.id>

PENJELASAN TEKNIS

1. Tidak/belum pernah sekolah adalah mereka yang tidak pernah atau belum pernah terdaftar dan tidak pernah atau belum pernah aktif mengikuti pendidikan di suatu jenjang pendidikan formal. Termasuk juga yang tamat/belum tamat taman kanak-kanak tetapi tidak melanjutkan ke sekolah dasar.
2. Masih bersekolah adalah mereka yang terdaftar dan aktif mengikuti pendidikan formal dan nonformal (Paket A, B, atau C), baik pendidikan dasar, menengah maupun pendidikan tinggi. Bagi mahasiswa yang sedang cuti dianggap masih bersekolah.
3. Tidak bersekolah lagi adalah mereka yang pernah terdaftar dan aktif mengikuti pendidikan di suatu jenjang pendidikan formal dan nonformal (Paket A, B, atau C), tetapi pada saat pencacahan tidak lagi terdaftar dan tidak aktif mengikuti pendidikan.
4. Tamat sekolah adalah menyelesaikan pelajaran yang ditandai dengan lulus ujian akhir pada kelas atau tingkat terakhir suatu jenjang pendidikan di sekolah negeri maupun swasta dengan mendapatkan tanda tamat belajar/ijazah. Seseorang yang belum mengikuti pelajaran

TECHNICAL NOTES

1. *Never / never attended school are those who have never or never been registered and have never or have never been actively attending education at a formal education level. Including those who have graduated / not yet completed kindergarten but did not continue to elementary school.*
2. *Still in school are those who are registered and actively participate in formal and non-formal education (Package A, B, or C), both primary, secondary and higher education. For students who are on leave it is considered still in school.*
3. *No longer attending school are those who have registered and actively participated in education at a level of formal and non-formal education (Package A, B, or C), but at the time of enumeration they are no longer registered and are not actively following education.*
4. *Completion of school is completing lessons marked by passing the final exam at class or the last level of an education level in public and private schools by getting a graduation mark / diploma. A person who has not yet taken a taken the final*

pada kelas tertinggi tetapi telah mengikuti ujian akhir dan lulus dianggap tamat sekolah.

5. Dapat membaca dan menulis artinya dapat membaca dan menulis kata-kata/kalimat sederhana dengan suatu aksara tertentu.
 6. Jalur pendidikan di Indonesia terdiri atas pendidikan formal, Pendidikan nonformal, dan pendidikan informal.
 7. Jenjang pendidikan formal terdiri atas pendidikan dasar, pendidikan menengah, dan pendidikan tinggi. Jenis pendidikan yang diajarkan mencakup pendidikan umum, kejuruan, akademik, profesi, vokasi keagamaan, dan khusus.
 8. Pendidikan dasar berbentuk Sekolah Dasar (SD) dan Madrasah Ibtidaiyah (MI) atau bentuk lain yang sederajat serta Sekolah Menengah Pertama (SMP) dan Madrasah Tsanawiyah (MTs), atau bentuk lain yang sederajat.
 9. Pendidikan menengah berbentuk Sekolah Menengah Atas (SMA), Madrasah Aliyah (MA), Sekolah Menengah Kejuruan (SMK), dan Madrasah Aliyah Kejuruan (MAK), atau bentuk lain yang sederajat.
5. *Can read and write means to be able to read and write simple words /sentences with a certain character.*
 6. *The education track in Indonesia consists of formal education, non-formal education, and informal education.*
 7. *The level of formal education consists of basic education, secondary education and higher education. The type of education taught includes general, vocational, academic, professional, religious, and special vocational education.*
 8. *Elementary Education in the form of Elementary Schools (SD) and Madrasah Ibtidaiyah (MI) or other equivalent forms as well as Junior High Schools (SMP) and Madrasah Tsanawiyah (MTs), or other forms of equivalent.*
 9. *Secondary education in the form of High School (SMA), Madrasah Aliyah (MA), Vocational High School (SMK), and Vocational Aliyah Madrasah (MAK), or other forms of equivalent.*

ULASAN

Keadaan sosial budaya suatu masyarakat adalah salah satu indikator keberhasilan pembangunan yang dapat dilihat secara kasat mata. Dari berbagai keadaan sosial akan dirangkum dalam beberapa indikator, seperti indikator pendidikan, kesehatan dan keluarga berencana, serta agama.

Salah satu indikator keberhasilan pembangunan manusia adalah kemajuan pendidikan. Di Kecamatan Canguang pada tahun 2023 jumlah Sekolah Dasar/Sederajat, SMP/Sederajat dan SMA/Sederajat masing-masing tercatat sebanyak 24, 6, dan 2 unit sekolah

Pembangunan kesehatan bertujuan untuk meningkatkan kesadaran, kemauan dan kemampuan hidup sehat bagi setiap orang agar terwujud derajat kesehatan yang optimal. Untuk mencapai tujuan tersebut pondasi dasarnya adalah fasilitas kesehatan yang murah, representatif serta mudah diakses diharapkan dapat meningkatkan kesadaran untuk hidup sehat. Jumlah sarana Kesehatan yang ada di Kecamatan Canguang Puskesmas 1 unit, Puskesmas Pembantu 1 unit dan Poliklinik 8 unit yang tercatat pada tahun 2021.

Kehidupan beragama diatur dalam UUD 1945 Pasal 29 dan Sila Pertama Pancasila. Kehidupan beragama dikembangkan dan diarahkan untuk peningkatan akhlak demi kepentingan bersama untuk membangun masyarakat adil dan makmur.

Jumlah tempat peribadatan umat Islam di tahun 2021 tercatat sebanyak 120 Masjid, 64 Langgar dan Mushola. Tempat peribadatan selain yang di atas tempat peribadatan lainnya tidak ada.

DESCRIPTION


Socio-cultural situation of a community is one indicator of the success of development that can be seen in plain view. From various social conditions will be summarized in several indicators, such as indicators of education, health and family planning, and religion.

One indicator of the success of human development is progress in the field of education. In Canguang District in 2023 the number of Elementary Schools / Equals, Junior High Schools / Equals and High Schools / Equals was recorded at 24, 6, and 2 school units respectively

Health development aims to increase awareness, willingness and ability to live healthy for everyone in order to realize the optimal degree of health. To achieve this goal the basic foundation is an inexpensive, representative and easily accessible health facility expected to increase awareness for healthy living. The number of health facilities available in Canguang District is 1 units of Puskesmas, 1 units of Supporting Puskesmas and 8 units of Polyclinics recorded in 2021.

Religious life is regulated in Article 29 of the 1945 Constitution and First Principles of Pancasila. Religious life is developed and directed to increase the morality in the common interest of building a just and prosperous society.

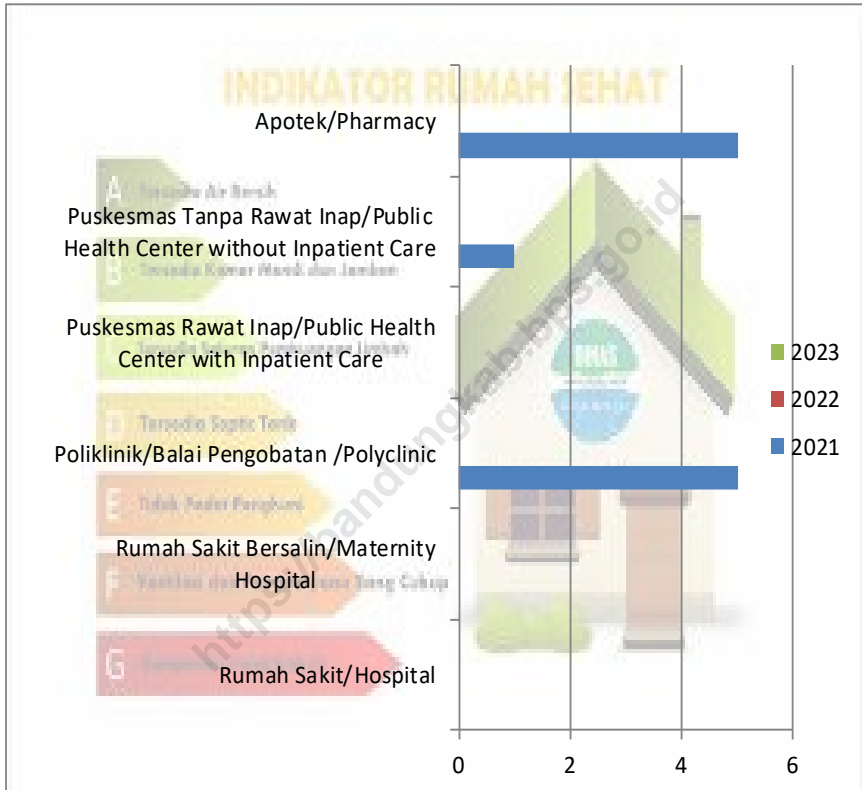
The number of places of worship of Muslims in 2021 was recorded as many as 120 mosques, 64 mosques and mosque. esides those above there are no other places of worship.



Sumber/Source : Kementerian Pendidikan, Kebudayaan, Riset, dan Teknologi, Sistem Data Pokok Pendidikan, data semester ganjil laporan sampai dengan 30 November 2022/Ministry of Education, Culture, Research, and Technology, Basic Education Data System, odd semester report data up to 30 November 2022/ Kementerian Agama, EMIS, data semester ganjil laporan sampai dengan 9 Februari 2023/ Ministry of Religious Affairs, EMIS, odd semester report data up to 9 February 2023

Gambar 4.1
Figures

Jumlah Sekolah Menurut Tingkat Pendidikan di Kecamatan Cangkuang, 2023
Number of Schools by Educational Level in Cangkuang District, 2023



Sumber/Source : BPS, Pendataan Potensi Desa (Podes) /BPS-Statistics Indonesia, Village Potential Data Collecting

Gambar 4.2
Figures

Banyaknya Desa/Kelurahan yang Memiliki Sarana Kesehatan Menurut Jenis Sarana Kesehatan di Kecamatan Cangkuang, 2021–2023
Number of Villages/Subdistricts Health Facilities by Type of Health Facilities in Cangkuang District, 2021–2023

4.1 PENDIDIKAN EDUCATION

Tabel 4.1.1 Banyaknya Desa/Kelurahan yang Memiliki Fasilitas Sekolah Menurut Tingkat Pendidikan di Kecamatan Cangkung, 2021– 2023
Number of Villages/Subdistricts Having Educational Facilities by Educational Level in Cangkung District, 2021–2023

Tingkat Pendidikan <i>Educational Level</i>	2021	2022	2023
(1)	(2)	(3)	(4)
Sekolah Dasar (SD) Primary School	7
Madrasah Ibtidaiyah (MI) Madrasah Ibtidaiyah	6
Sekolah Menengah Pertama (SMP) Junior High School	3
Madrasah Tsanawiyah (MTs) Madrasah Tsanawiyah (MTs)	3
Sekolah Menengah Atas (SMA) Senior High School	2
Sekolah Menengah Kejuruan (SMK) Vocational High School	2
Madrasah Aliyah (MA) Madrasah Aliyah	3
Akademi/Perguruan Tinggi Academy/University	1

Catatan/Note: Desa pada tabel ini termasuk Unit Permukiman Transmigrasi (UPT) yang masih dibina oleh kementerian terkait/*Villages in this table include Transmigration Settlement Unit which is still fostered by the relevant ministries.*

Sumber/Source: Badan Pusat Statistik, Pendataan Potensi Desa (Podes)/BPS-Statistics Indonesia,
Village Potential Data Collecting

Tabel 4.1.2 Jumlah Sekolah Menurut Tingkat Pendidikan di Kecamatan Cangkung, 2023/2024
Table Number of Schools by Educational Level in Cangkung District, 2023/2024

Tingkat Pendidikan Educational Level	Negeri/Public	Swasta/Private	Jumlah/Total
(1)	(2)	(3)	(4)
Taman Kanak-Kanak (TK) ¹ Kindergarten ¹	-	19	19
Raudatul Athfal (RA) ² Raudatul Athfal (RA) ²	-	20	20
Sekolah Dasar (SD) ⁴ Elementary Schools ⁴	22	2	24
Madrasah Ibtidaiyah (MI) ² Madrasah Ibtidaiyah (MI) ²	-	7	7
Sekolah Menengah Pertama (SMP) ⁴ Junior High Schools ⁴	1	5	6
Madrasah Tsanawiyah (MTs) ² Madrasah Tsanawiyah (MTs) ²	-	6	6
Sekolah Menengah Atas (SMA) ⁴ Senior High Schools ⁴	-	2	2
Sekolah Menengah Kejuruan (SMK) ⁴ Vocational High Schools ⁴	-	1	1
Madrasah Aliyah (MA) ² Madrasah Aliyah (MA) ²	-	5	5

Catatan/Note: ³ Seluruh Raudatul Athfal (RA) berstatus swasta/All Raudatul Athfal (RA) are private

Sumber/Source: ¹ Kementerian Pendidikan, Kebudayaan, Riset, dan Teknologi; <https://dapo.kemdikbud.go.id/sp>; data semester genap per tanggal 3 September 2024 /Ministry of Education, Culture, Research, and Technology; <https://dapo.kemdikbud.go.id/sp>; even semester data as of 3 September 2024

² Kementerian Agama, EMIS, data semester genap laporan sampai dengan 30 Juni 2024/Ministry of Religious Affairs, EMIS, odd semester report data up to 30 June 2024

⁴ Kementerian Pendidikan, Kebudayaan, Riset, dan Teknologi; Sistem Data Pokok Pendidikan; data semester ganjil laporan sampai dengan 30 November 2023/Ministry of Education, Culture, Research, and Technology; Basic Education Data System; odd semester report data up to 30 November 2023

Tabel
Table 4.1.3

Jumlah Guru Menurut Tingkat Pendidikan di Kecamatan Cangkung, 2023/2024
Number of Teachers by Educational Level in Cangkung District, 2023/2024

Tingkat Pendidikan Educational Level	Negeri/Public	Swasta/Private	Jumlah/Total
(1)	(2)	(3)	(4)
Taman Kanak-Kanak (TK) ¹ <i>Kindergarten</i> ¹	-	35	35
Raudatul Athfal (RA) ² <i>Raudatul Athfal (RA)</i> ²	-	75	75
Sekolah Dasar (SD) ^{4,5} <i>Elementary Schools</i> ^{4,5}	255	26	281
Madrasah Ibtidaiyah (MI) ² <i>Madrasah Ibtidaiyah (MI)</i> ²	-	92	92
Sekolah Menengah Pertama (SMP) ^{4,5} <i>Junior High Schools</i> ^{4,5}	62	44	106
Madrasah Tsanawiyah (MTs) ² <i>Madrasah Tsanawiyah (MTs)</i> ²	-	91	91
Sekolah Menengah Atas (SMA) ^{4,5} <i>Senior High Schools</i> ^{4,5}	-	22	22
Sekolah Menengah Kejuruan (SMK) ^{4,5} <i>Vocational High Schools</i> ^{4,5}	-	11	11
Madrasah Aliyah (MA) ² <i>Madrasah Aliyah (MA)</i> ²	-	49	49

Catatan/Note: ³Seluruh Raudatul Athfal (RA) berstatus swasta/All Raudatul Athfal (RA) are private

Sumber/Source: ¹Kementerian Pendidikan, Kebudayaan, Riset, dan Teknologi; <https://dapo.kemdikbud.go.id/sp>; data semester genap per tanggal 3 September 2024 /Ministry of Education, Culture, Research, and Technology; <https://dapo.kemdikbud.go.id/sp>; even semester data as of 3 September 2024

²Kementerian Agama, EMIS, data semester genap laporan sampai dengan 30 Juni 2024/Ministry of Religious Affairs, EMIS, odd semester report data up to 30 June 2024

⁴Kementerian Pendidikan, Kebudayaan, Riset, dan Teknologi; Sistem Data Pokok Pendidikan; data semester ganjil laporan sampai dengan 30 November 2023/Ministry of Education, Culture, Research, and Technology; Basic Education Data System; odd semester report data up to 30 November 2023

Tabel 4.1.4 Jumlah Murid Menurut Tingkat Pendidikan di Kecamatan Cangkung, 2023/2024
Table Number of Pupils by Educational Level in Cangkung District, 2023/2024

Tingkat Pendidikan Educational Level	Negeri/Public	Swasta/Private	Jumlah/Total
(1)	(2)	(3)	(4)
Taman Kanak-Kanak (TK) ¹ Kindergarten ¹	-	626	626
Raudatul Athfal (RA) ² Raudatul Athfal (RA) ²	-	665	665
Sekolah Dasar (SD) ⁴ Elementary Schools ⁴	6.461	646	7.107
Madrasah Ibtidaiyah (MI) ² Madrasah Ibtidaiyah (MI) ²	-	1.450	1.450
Sekolah Menengah Pertama (SMP) ⁴ Junior High Schools ⁴	1.309	757	2.066
Madrasah Tsanawiyah (MTs) ² Madrasah Tsanawiyah (MTs) ²	-	657	657
Sekolah Menengah Atas (SMA) ⁴ Senior High Schools ⁴	-	277	277
Sekolah Menengah Kejuruan (SMK) ⁴ Vocational High Schools ⁴	-	75	75
Madrasah Aliyah (MA) ² Madrasah Aliyah (MA) ²	-	301	301

Catatan/Note: ³ Seluruh Raudatul Athfal (RA) berstatus swasta/All Raudatul Athfal (RA) are private

Sumber/Source: ¹ Kementerian Pendidikan, Kebudayaan, Riset, dan Teknologi; <https://dapo.kemdikbud.go.id/sp>; data semester genap per tanggal 3 September 2024 /Ministry of Education, Culture, Research, and Technology; <https://dapo.kemdikbud.go.id/sp>; even semester data as of 3 September 2024

² Kementerian Agama, EMIS, data semester genap laporan sampai dengan 30 Juni 2024/Ministry of Religious Affairs, EMIS, odd semester report data up to 30 June 2024

⁴ Kementerian Pendidikan, Kebudayaan, Riset, dan Teknologi; Sistem Data Pokok Pendidikan; data semester ganjil laporan sampai dengan 30 November 2023/Ministry of Education, Culture, Research, and Technology; Basic Education Data System; odd semester report data up to 30 November 2023

4.2 KESEHATAN HEALTH

Tabel 4.2.1 Banyaknya Desa/Kelurahan yang Memiliki Sarana Kesehatan Menurut Jenis Sarana Kesehatan di Kecamatan Cangkung, 2021–2023
Number of Villages/Subdistricts Health Facilities by Type of Health Facilities in Cangkung District, 2021–2023

Jenis Sarana Kesehatan <i>Type of Health Facilities</i>	2021	2022	2023
(1)	(2)	(3)	(4)
Rumah Sakit <i>Hospital</i>	-
Rumah Sakit Bersalin <i>Maternity Hospital</i>	-
Poliklinik/Balai Pengobatan <i>Polyclinic</i>	5
Puskesmas Rawat Inap <i>Public Health Center with Inpatient Care</i>	-
Puskesmas Tanpa Rawat Inap <i>Public Health Center without Inpatient Care</i>	1
Apotek <i>Pharmacy</i>	5

Catatan/Note: Desa pada tabel ini termasuk Unit Permukiman Transmigrasi (UPT) yang masih dibina oleh kementerian terkait/ *Villages in this table include Transmigration Settlement Unit which is still fostered by the relevant ministries.*

Sumber/Source: Badan Pusat Statistik, Pendataan Potensi Desa (Podes)/BPS-Statistics Indonesia, *Village Potential Data Collecting*

Tabel
Table 4.2.2

Banyaknya Warga Penderita Kekurangan Gizi Menurut Desa/Kelurahan di Kecamatan Cangkuang, 2021
Number of People with Malnutrition by Village/Subdistrict in Cangkuang District, 2021

Desa/Kelurahan Village/Subdistrict	2021
(1)	(2)
Jatisari	0
Nagrak	0
Bandasari	30
Pananjung	0
Ciluncat	0
Cangkuang	0
Tanjungsari	0
Kecamatan Cangkuang	...

catatan/Note: ...

Sumber/Source: BPS, Pendataan Potensi Desa (Podes) /BPS-Statistics Indonesia, Village Potential Data Collecting

4.3 PERUMAHAN DAN LINGKUNGAN HOUSING AND ENVIRONMENT

Tabel 4.3.1 Banyaknya Desa/Kelurahan Menurut Sumber Air Minum Sebagian Besar Keluarga di Kecamatan Cangkung, 2021–2023
Number of Villages/Subdistricts by Drinking Water Source of Majority Family in Cangkung District, 2021–2023

Sumber Air Minum Source of Drinking Water	2021	2022	2023
(1)	(2)	(3)	(4)
Air Kemasan Bermerk/Branded Bottled Water	-
Air Isi Ulang/Refill Water	7
Leding Dengan Meteran/Metered Piped Water	-
Leding Tanpa Meteran/Non Metered Piped Water	-
Sumur Bor atau Pompa/Artesian Well or Pumped Water	-
Sumur/Well	-
Mata Air/Spring	-
Sungai/Danau/Kolam/ Waduk/Situ/ Embung/Bendungan/River/Lake/Pond/Reservoir/ Dam	-
Air Hujan/Rainwater	-
Lainnya/Others	-
Kecamatan Cangkung	7

catatan/Note: Desa pada tabel ini termasuk Unit Permukiman Transmigrasi (UPT) yang masih dibina oleh kementerian terkait/*Villages in this table include Transmigration Settlement Unit which is still fostered by the relevant ministries.*

Sumber/Source: Badan Pusat Statistik, Pendataan Potensi Desa (Podes)/BPS-Statistics Indonesia, *Village Potential Data Collecting*

Tabel 4.3.2 Banyaknya Keluarga Menurut Desa/Kelurahan dan Jenis Pengguna Listrik di Kecamatan Cangkuang, 2021
Table *Number of Family by Village/Subdistrict and Type of Electricity Consumer in Cangkuang District, 2021*

Desa/Kelurahan Village/Subdistrict	Pengguna Listrik Electricity Consumer			Bukan Pengguna Listrik Not Electricity Consumer
	PLN State Electricity Company	Non-PLN Non-State Electricity Company	Jumlah Total	
(1)	(2)	(3)	(4)	(5)
Jatisari	2372	-	2372	-
Nagrak	6295	-	6295	-
Bandasari	2908	-	2908	-
Pananjung	3568	-	3568	-
Ciluncat	4713	-	4713	-
Cangkuang	3648	-	3648	-
Tanjungsari	2618	-	2618	-
Kecamatan Cangkuang	26.122	-	26.122	-

Catatan/Note: ...

Sumber/Source: BPS, Pendataan Potensi Desa (Podes) /BPS-Statistics Indonesia, Village Potential Data Collecting

Tabel 4.3.3
Table

Banyaknya Desa/Kelurahan Menurut Sumber Penerangan Jalan Utama Desa/Kelurahan di Kecamatan Cangkung, 2021–2023
Number of Villages/Subdistricts by Source of Villages/ Subdistricts's Main Street Illumination in Cangkung District, 2021–2023

Sumber Penerangan Jalan Utama Source of Main Street Illumination	2021	2022	2023
(1)	(2)	(3)	(4)
Listrik Pemerintah/ <i>State Electricity</i>	3
Listrik Non-Pemerintah/ <i>Non-State Electricity</i>	4
Non Listrik/ <i>Non-Electric</i>	-

Catatan/Note: Desa pada tabel ini termasuk Unit Permukiman Transmigrasi (UPT) yang masih dibina oleh kementerian terkait/*Villages in this table include Transmigration Settlement Unit which is still fostered by the relevant ministries.*

Sumber/Source: Badan Pusat Statistik, Pendataan Potensi Desa (Podes)/*BPS-Statistics Indonesia, Village Potential Data Collecting*

Tabel
Table 4.3.4

Banyaknya Desa/Kelurahan Menurut Penggunaan Fasilitas Tempat Buang Air Besar Sebagian Besar Keluarga di Kecamatan Cangkuang, 2021–2023
Number of Villages/Subdistricts by Toilet Facility Used by Majority Family in Cangkuang District, 2021–2023

Fasilitas Tempat Buang Air Besar <i>Toilet Facility</i>	2021	2022	2023
(1)	(2)	(3)	(4)
Jamban/Toilet			
Sendiri/Private	7
Bersama/Shared	-
Umum/Public	-
Bukan Jamban/Non-Toilet	-
Jumlah/Total	7

catatan/Note: Desa pada tabel ini termasuk Unit Permukiman Transmigrasi (UPT) yang masih dibina oleh kementerian terkait/*Villages in this table include Transmigration Settlement Unit which is still fostered by the relevant ministries.*

Sumber/Source: Badan Pusat Statistik, Pendataan Potensi Desa (Podes)/BPS-Statistics Indonesia, *Village Potential Data Collecting*

Tabel 4.3.5
Table

Banyaknya Desa/Kelurahan Menurut Jenis Bahan Bakar untuk Memasak yang Digunakan Sebagian Besar Keluarga di Kecamatan Cangkuang, 2021
Number of Villages/Subdistricts by Type of Cooking Fuel Used by Majority Family in Cangkuang District, 2021

Jenis Bahan Bakar untuk Memasak <i>Type of Cooking Fuel</i>	2021
	(1)
Listrik/Electric	-
Elpiji 5,5 kg/Blue Gas 5.5 kg-LPG	-
Elpiji 12 kg/12 kg-LPG	-
Elpiji 3 kg/3 kg-LPG	7
Gas Kota/City Gas	-
Biogas/Biogas	-
Minyak Tanah/Kerosene	-
Briket/Briquettes	-
Arang/Charcoal	-
Kayu Bakar/Firewood	-
Lainnya/Others	-
Jumlah/Total	7

catatan/Note: ...

Sumber/Source: BPS, Pendataan Potensi Desa (Podes) /BPS-Statistics Indonesia, Village Potential Data Collecting

4.4 AGAMA DAN SOSIAL LAINNYA RELIGION AND OTHER SOCIAL AFFAIRS

Tabel 4.4.1 Jumlah Tempat Peribadatan Menurut Desa/Kelurahan di Kecamatan Cangkuang, 2021
Table *Number of Worship Places by Village/Subdistrict in Cangkuang District, 2021*

Desa/Kelurahan Village/Subdistrict	Masjid Mosque	Mushola Pray Room	Gereja Protestan Protestant Church	Gereja Katholik Catholic Church	Pura Temple	Vihara
(1)	(2)	(3)	(4)	(5)	(6)	(7)
Jatisari	13	17	-	-	-	-
Nagrak	15	3	-	-	-	-
Bandasari	16	17	-	-	-	-
Pananjung	21	11	-	-	-	-
Ciluncat	26	7	-	-	-	-
Cangkuang	19	6	-	-	-	-
Tanjungsari	10	3	-	-	-	-
Kecamatan. Cangkuang	120	64	-	-	-	-

catatan/Note: ...

Sumber/Source: BPS, Pendataan Potensi Desa (Podes) /BPS-Statistics Indonesia, Village Potential Data Collecting

Tabel 4.4.2
Table

**Banyaknya Kejadian Bencana Alam Menurut Desa/
Kelurahan dan Jenis Bencana Alam di Kecamatan
Cangkuang, 2021**
*Number of Natural Disaster Events by Village/Subdistrict
and Type of Natural Disaster in Cangkuang District,
2021*

Desa/Kelurahan Village/Subdistrict	Gempa Bumi Earthquake	Tsunami Tsunami	Gunung Meletus Volcanic Eruption	Tanah Longsor Landslide
(1)	(2)	(3)	(4)	(5)
Jatisari	-	-	-	-
Nagrak	-	-	-	-
Bandasari	-	-	-	-
Pananjung	-	-	-	-
Ciluncat	-	-	-	-
Cangkuang	-	-	-	-
Tanjungsari	-	-	-	-
Kecamatan Cangkuang	-	-	-	-

Lanjutan Tabel/*Continued Table* 4.4.2

Desa/Kelurahan <i>Village/Subdistrict</i>	Banjir <i>Floods</i>	Banjir Bandang <i>Flash Floods</i>	Kekeringan <i>Drought</i>	Kebakaran Hutan dan Lahan <i>Forest and Land Fires</i>
(1)	(6)	(7)	(8)	(9)
Jatisari	-	-	-	-
Nagrak	-	-	-	-
Bandasari	-	-	-	-
Pananjung	-	-	-	-
Ciluncat	-	-	-	-
Cangkuang	-	-	-	-
Tanjungsari	-	-	-	-
Kecamatan Cangkuang	-	-	-	-

Lanjutan Tabel/*Continued Table* 4.4.2

Desa/Kelurahan Village/Subdistrict	Angin Puyuh/ Puting Beliung/ Topan Tornado/Typhoon	Gelombang Pasang Tidal Wave	Abrasi Abrasion
(1)	(10)	(11)	(12)
Jatisari	-	-	-
Nagrak	-	-	-
Bandasari	-	-	-
Pananjung	-	-	-
Ciluncat	-	-	-
Cangkuang	-	-	-
Tanjungsari	-	-	-
Kecamatan Cangkuang	-	-	-

catatan/Note: ...

Sumber/Source: BPS, Pendataan Potensi Desa (Podes) /BPS-Statistics Indonesia, Village Potential Data Collecting

Tabel
Table 4.4.3

Banyaknya Korban Jiwa Akibat Bencana Alam Menurut Desa/Kelurahan dan Jenis Bencana Alam di Kecamatan Cangkuang, 2021
Number of Fatalities Due to Natural Disasters by Village/ Subdistrict and Type of Natural Disaster in Cangkuang District, 2021

Desa/Kelurahan Village/Subdistrict	Gempa Bumi Earthquake	Tsunami Tsunami	Gunung Meletus Volcanic Eruption	Tanah Longsor Landslide
(1)	(2)	(3)	(4)	(5)
Jatisari	-	-	-	-
Nagrak	-	-	-	-
Bandasari	-	-	-	-
Pananjung	-	-	-	-
Ciluncat	-	-	-	-
Cangkuang	-	-	-	-
Tanjungsari	-	-	-	-
Kecamatan Cangkuang	-	-	-	-

Lanjutan Tabel/*Continued Table 4.4.3*

Desa/Kelurahan <i>Village/Subdistrict</i>	Banjir <i>Floods</i>	Banjir Bandang <i>Flash Floods</i>	Kekeringan <i>Drought</i>	Kebakaran Hutan dan Lahan <i>Forest and Land Fires</i>
(1)	(6)	(7)	(8)	(9)
Jatisari	-	-	-	-
Nagrak	-	-	-	-
Bandasari	-	-	-	-
Pananjung	-	-	-	-
Ciluncat	-	-	-	-
Cangkuang	-	-	-	-
Tanjungsari	-	-	-	-
Kecamatan Cangkuang	-	-	-	-

Lanjutan Tabel/*Continued Table* 4.4.3

Desa/Kelurahan <i>Village/Subdistrict</i>	Angin Puyuh/ Puting Beliung/ Topan <i>Tornado/Typhoon</i>	Gelombang Pasang Tidal Wave	Abrasi Abrasion
(1)	(10)	(11)	(12)
Jatisari	-	-	-
Nagrak	-	-	-
Bandasari	-	-	-
Pananjung	-	-	-
Ciluncat	-	-	-
Cangkuang	-	-	-
Tanjungsari	-	-	-
Kecamatan Cangkuang	-	-	-

Catatan/Note: ...

Sumber/Source: BPS, Pendataan Potensi Desa (Podes) /BPS-Statistics Indonesia, Village Potential Data Collecting

Tabel 4.4.4
Table

Keberadaan Fasilitas/Upaya Antisipasi/Mitigasi Bencana Alam Menurut Desa/Kelurahan di Kecamatan Cangkung , 2021
Existence of Facilities/Efforts for Anticipation/Mitigation of Natural Disasters by Village/Subdistrict in Cangkung District, 2021

Desa/Kelurahan Village/Subdistrict	Sistem Peringatan Dini Bencana Alam Natural Disaster Early Warning System	Sistem Peringatan Dini Khusus Tsunami Tsunami Early Warning System	Perlengkapan Keselamatan Safety Equipment
(1)	(2)	(3)	(4)
Jatisari	Tidak ada	Tidak ada	Tidak ada
Nagrak	Tidak ada	Tidak ada	Tidak ada
Bandasari	Tidak ada	Tidak ada	Tidak ada
Pananjung	Tidak ada	Tidak ada	Tidak ada
Ciluncat	Tidak ada	Tidak ada	Tidak ada
Cangkung	Tidak ada	Tidak ada	Tidak ada
Tanjungsari	Tidak ada	Tidak ada	ada

Catatan/Note: ...

Sumber/Source: BPS, Pendataan Potensi Desa (Podes) /BPS-Statistics Indonesia, Village Potential Data Collecting

Lanjutan Tabel/*Continued Table 4.4.4*

Desa/Kelurahan <i>Village/Subdistrict</i>	Rambu-Rambu dan Jalur Evakuasi Bencana <i>Sign and Evacuation Route</i>	Pembuatan, Perawatan, atau Normalisasi: Sungai, Kanal, Tanggul, Parit, Drainase, Waduk, Pantai, dll <i>Manufacture, Maintenance, or Normalization: Rivers, Canals, Embankment, etc</i>
(1)	(5)	(6)
Jatisari	Tidak ada	Ada
Nagrak	Tidak ada	Tidak ada
Bandasari	Tidak ada	Ada
Pananjung	Tidak ada	Ada
Ciluncat	Tidak ada	Ada
Cangkuang	Tidak ada	Tidak ada
Tanjungsari	Tidak ada	Ada

Catatan/Note: ...

Sumber/Source: BPS, Pendataan Potensi Desa (Podes) /BPS-Statistics Indonesia, *Village Potential Data Collecting*

Tabel
Table 4.4.5

**Banyaknya Desa/Kelurahan yang Memiliki
Kelompok Kegiatan Olahraga Menurut Jenis Olahraga dan
Ketersediaan Fasilitas/Lapangan Olahraga di Kecamatan
Cangkuang, 2021**
*Number of Villages/Subdistricts Having Sport Activities
Groups by Type of Sport and Availability of Sport Facilities/
Fields in Cangkuang District, 2021*

Jenis Olahraga <i>Type of Sport</i>	Kondisi Fasilitas/Lapangan Olahraga <i>Condition of Sport Facilities/Fields</i>			Tidak Ada Fasilitas/ Lapangan Olahraga <i>No Sport Facilities/Fields</i>
	Baik	Rusak Sedang	Rusak Parah	
(1)	(2)	(3)	(4)	(5)
Sepak Bola/Soccer	4	-	-	3
Bola Voli/Volley Ball	6	1	-	-
Bulu Tangkis/Badminton	7	-	-	-
Bola Basket/Basket Ball	1	-	-	6
Tenis Lapangan/Court Tennis	-	-	-	7
Tenis Meja/Table Tennis	7	-	-	-
Futsal	2	-	-	5
Renang/Swimming	2	-	-	5
Bela Diri/ Martial Arts	3	-	-	4
Bilyard/ Billiards	1	-	-	6
Fitness, Aerobik, dll/Fitness, Aerobics, etc	1	-	-	6
Lainnya/Others	-	-	-	7

Catatan/Note: ...

Sumber/Source: BPS, Pendataan Potensi Desa (Podes) /BPS-Statistics Indonesia, Village Potential Data Collecting

Bab
Chapter **15**
Pertanian
Agriculture



<https://bandungkab.bps.go.id>



PENJELASAN TEKNIS

1. Tanaman sayuran semusim adalah sumber vitamin, garam mineral, dan lain-lain, yang dikonsumsi dari bagian tanaman berupa daun, bunga, buah, dan umbi-umbian yang berumur kurang dari satu tahun.
2. Tanaman buah tahunan adalah tanaman sumber vitamin, garam mineral dan lain-lain yang dikonsumsi dari bagian tanaman yang berbentuk buah, berumur kurang dari satu tahun, tidak berbentuk pohon/rumpun melainkan menyebar dan berbatang lunak.
3. Tanaman buah-buahan tahunan adalah tanaman sumber vitamin, garam mineral dan lain-lain yang dikonsumsi dari bagian tanaman yang berupa buah dan merupakan tanaman tahunan.
4. Tanaman sayuran tahunan adalah tanaman sumber vitamin, garam mineral dan lain-lain yang dikonsumsi dari bagian tanaman yang berupa daun dan atau buah yang berumur lebih dari satu tahun.
5. Tanaman biofarmaka adalah tanaman yang bermanfaat untuk obat-obatan, kosmetik dan kesehatan yang dikonsumsi atau digunakan dari bagian-bagian tanaman seperti daun, batang, buah, umbi (rimpang) ataupun akar.

TECHNICAL NOTES

1. *Sources of vitamins, mineral salts, etc., which are consumed from plant parts in the form of leaves, flowers, fruits and tubers, which are less than one year old.*
2. *Annual fruit plants are plant sources of vitamins, mineral salts and others which are consumed from plant parts in the form of fruit, less than one year old, not in the form of trees / clumps but spread and soft trunked.*
3. *Annual fruit plants are plant sources of vitamins, mineral salts and others which are consumed from plant parts in the form of fruit and are annual plants.*
4. *Annual vegetable crops are plant sources of vitamins, mineral salts and others which are consumed from plant parts in the form of leaves and / or fruits that are more than one year old.*
5. *Biopharmaca plants are plants that are useful for medicines, cosmetics and health that are consumed or used from plant parts such as leaves, stems, fruits, tubers (rhizomes) or roots.*
6. *Ornamental plants are plants that have a good value of beauty in shape, color of leaves, crowns flowers, often used to decorate the*

6. Tanaman hias adalah tanaman yang mempunyai nilai keindahan baik bentuk, warna daun, tajuk maupun bunganya, sering digunakan untuk penghias pekarangan dan lain sebagainya.
 7. Luas panen adalah luas tanaman sayuran, buah-buahan, biofarmaka dan tanaman hias yang yang diambil hasilnya/ dipanen pada periode pelaporan. Luas panen untuk tanaman sayuran: luas tanaman yang dipanen sekaligus/habis/dibongkar dan luas tanaman yang dipanen berkali-kali (lebih dari satu kali)/belum habis.
 8. Tanaman yang dipanen sekaligus/habis/dibongkar adalah tanaman yang sehabis panen langsung dibongkar/dicabut, terdiri dari bawang merah, bawang putih, bawang daun, kentang, kol/kubis, kembang kol, petsai/sawi, wortel, lobak dan kacang merah.
 9. Tanaman yang dipanen berkali-kali (lebih dari satu kali)/belum habis adalah tanaman yang pemanenannya lebih dari satu kali dan biasanya dibongkar apabila panen terakhir sudah tidak memadai lagi, terdiri dari : kacang panjang, cabe besar, cabe rawit, jamur, tomat, terung, buncis, ketimun, labu siam, kangkung, bayam, melon, semangka dan blewah.
- yard and so forth.*
 7. *Harvested area is the area of vegetables, fruits, biopharmaca and ornamental plants which are taken / harvested in the reporting period. Harvest area for vegetable crops: planted area which is harvested all at once / exhausted / demolished and planted area that is harvested many times (more of once) / not yet finished.*
 8. *Crops that are harvested all at once / discharged / dismantled are plants which after harvest are directly dismantled / pulled out, consisting of shallots, garlic, leeks, potatoes, cabbage / cabbage, cauliflower, cabbage / mustard greens, carrots, turnips and red beans.*
 9. *Crops that are harvested many times (more than once) / not yet finished are plants that are harvested more than once and are usually dismantled when the last harvest is no longer sufficient, consisting of: long beans, large chillies, cayenne pepper, mushrooms, tomatoes, eggplant, beans, cucumbers, chayote, spinach, spinach, melons, watermelons and cantaloupe.*

ULASAN

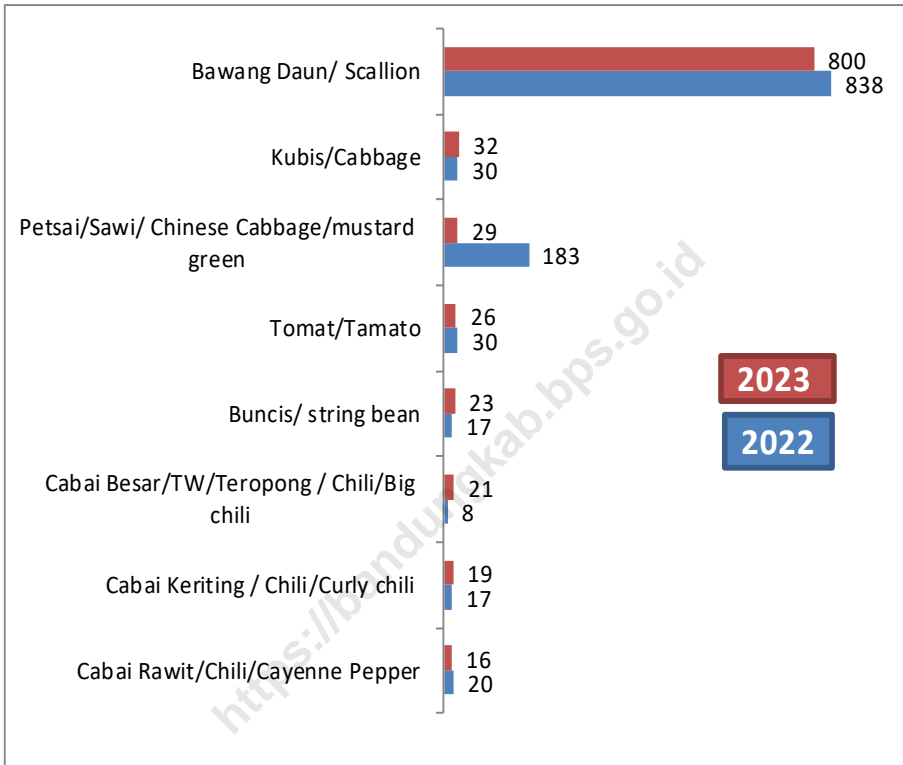
Cangkuang merupakan salah satu sentra pertanian tanaman hortikultura di Kabupaten Bandung. Sektor pertanian berperan terhadap Produk Domestik Regional Bruto di Kabupaten Bandung di bidang pertanian. Sektor ini menjadi penyumbang setelah sektor industri (tanpa migas) dan Pertambangan dan Pengalihan (Minyak dan Gas Bumi) dan sektor yang lainnya. Melihat potensi yang ada maka sektor pertanian merupakan sektor yang patut mendapat perhatian serius, baik dari pihak pemerintah daerah maupun masyarakat pertanian sendiri sebab menjadi lapangan kerja masyarakat Cangkuang .

Hortikultura menjadi potensi besar karena hasil-hasil dari pertanian ini merupakan produk-produk yang memang sangat dibutuhkan oleh banyak orang sehingga dengan peningkatan dan pengelolaan yang baik maka akan dihasilkan produk yang berkualitas dan makin dapat diserap pasar yang lebih besar lagi. Beberapa jenis hortikultura yang diusahakan di Kecamatan Cangkuang tidak semua menjadi skala prioritas. Pada tahun 2023, produksi komoditi hortikultura terbesar adalah bawang daun 181.888 ton, tomat 4.605 ton, dan bawang merah 3.204 ton.

DESCRIPTION

Cangkuang is one of the agricultural centers for Horticultural Plants in Bandung Regency. The agricultural sector contributes to the Gross Regional Domestic Product in Bandung Regency in the agricultural sector, this sector is a contributor after the industrial sector (Without Oil and Gas) and Mining and Quarrying (Oil and Gas) and other sectors. Seeing the potential that exists, the agricultural sector is a sector that deserves serious attention, both from the local government and the agricultural community itself because it is a job for the Cangkuang people.

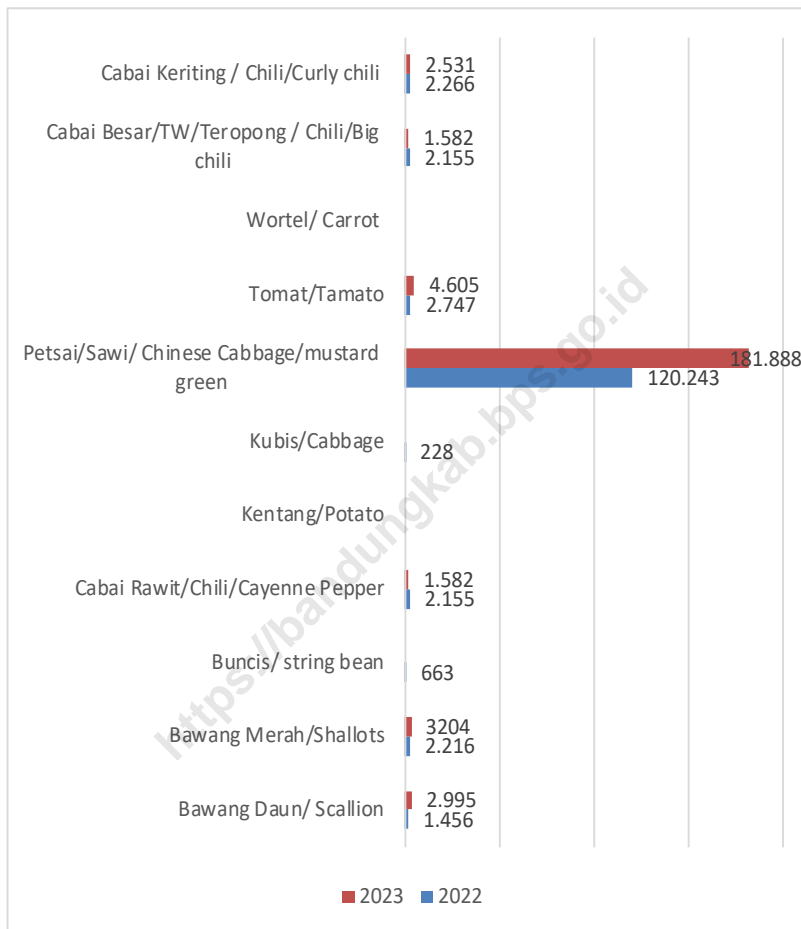
Horticultural as the huge potential because the results from this agriculture are products that are really needed by many people so that with improvement and good management, quality products will be produced and can be increasingly absorbed by a larger market. Several types of horticulture cultivated in Cangkuang District are not all the priority. At 2023, the biggest production horticulture are scallion 181,888 ton, tomato 4,605 ton, and shallots 3,204 ton.



sumber/Source : BPS, Statistik Pertanian Hortikultura SPH/BPS-Statistics Indonesia, Agricultural Statistic for Horticulture SPH

Gambar 5.1
Figures

Luas Panen Tanaman Sayuran dan Buah-buahan Semusim Menurut Jenis Tanaman di Kecamatan Cangkuang (ha), 2022–2023
Harvested Area of Seasonal Vegetables and Fruits by Kind of Plant in Cangkuang District (ha), 2022–2023



Sumber/Source : BPS, Statistik Pertanian Hortikultura SPH/BPS-Statistics Indonesia, Agricultural Statistic for Horticulture SPH

Gambar 5.2
Figures

Produksi Tanaman Sayuran dan Buah-buahan Semusim Menurut Jenis Tanaman di Kecamatan Cangkuang (kuintal), 2022–2023
Production of Seasonal Vegetables and Fruits by Kind of Plant in Cangkuang District (quintal), 2022–2023

Tabel 5.1
Table

Luas Panen Tanaman Sayuran dan Buah-buahan Semusim Menurut Jenis Tanaman di Kecamatan Cangkuang (ha), 2020–2023
Harvested Area of Seasonal Vegetables and Fruits by Kind of Plant in Cangkuang District (ha), 2020–2023

Jenis Tanaman Kind of Plants	2020	2021	2022	2023
(1)	(2)	(3)	(4)	(5)
Sayuran/Vegetables:				
Bawang Daun/ <i>Scallion</i>	16	25
Bawang Merah/ <i>Shallots</i>	22	27
Buncis/ <i>String Bean</i>	6	-
Cabai Rawit/ <i>Chili/Cayenne Pepper</i>	11	18
Kentang/ <i>Potato</i>	-	-
Kubis/ <i>Cabbage</i>	5	-
Petsai/Sawi/ <i>Chinese Cabbage/ mustard green</i>	775	930
Tomat/ <i>Tomato</i>	10	20
Wortel/ <i>Carrot</i>	-	-
Cabai Besar/TW/Teropong / <i>Chili/ Big chili</i>	13	18
Cabai Keriting / <i>Chili/Curly chili</i>	11	21
Jamur Tiram / <i>King Oyster Mushrooms (m2/m2)</i>	-	-
Buah–buahan/Fruits:				
Semangka/ <i>Water Melon</i>	-	-
Stroberi/ <i>Strawberry</i>	-	-

catatan/Note: ...

Sumber/Source: BPS, Statistik Pertanian Hortikultura SPH/BPS-Statistics Indonesia, *Agricultural Statistic for Horticulture SPH*

Tabel
Table 5.2

Produksi Tanaman Sayuran dan Buah-buahan Semusim Menurut Jenis Tanaman di Kecamatan Cangkuang (kuintal), 2020–2023
Production of Seasonal Vegetables and Fruits by Kind of Plant in Cangkuang District (quintal), 2020–2023

Jenis Tanaman <i>Kind of Plants</i>	2020	2021	2022	2023
(1)	(2)	(3)	(4)	(5)
Sayuran/Vegetables:				
Bawang Daun/ <i>Scallion</i>	1.456	2.995
Bawang Merah/ <i>Shallots</i>	2.216	3204
Buncis/ <i>String Bean</i>	663	-
Cabai Rawit/ <i>Chili/Cayenne Pepper</i>	2.155	1.582
Kentang/ <i>Potato</i>	-	-
Kubis/ <i>Cabbage</i>	228	-
Petsai/ <i>Sawi/ Chinese Cabbage/ mustard green</i>	120.243	181.888
Tomat/ <i>Tomato</i>	2.747	4.605
Wortel/ <i>Carrot</i>	-	-
Cabai Besar/ <i>TW/Teropong / Chili/ Big chili</i>	2.155	1.582
Cabai Keriting / <i>Chili/Curly chili</i>	2.266	2.531
Jamur Tiram / <i>King Oyster Mushrooms (m2/m2)</i>	-	-
Buah–buahan/Fruits:				
Semangka/ <i>Water Melon</i>	-	-
Stroberi/ <i>Strawberry</i>	-	-

Catatan/Note: ...

Sumber/Source: BPS, Statistik Pertanian Hortikultura SPH/BPS-Statistics Indonesia, Agricultural Statistic for Horticulture SPH

Tabel
Table 5.3

**Luas Panen Tanaman Biofarmaka Menurut Jenis Tanaman
di Kecamatan Cangkanug (m²), 2020–2023**
*Harvested Area of Medicinal Plants by Kind of Plant in
Cangkanug District (m²), 2020–2023*

Jenis Tanaman <i>Kind of Plants</i>	2020	2021	2022	2023
(1)	(2)	(3)	(4)	(5)
Jahe/ <i>Ginger</i>	22.000	20.000
Kencur/ <i>East Indian Galangal</i>	15.000	1.500
Kunyit/ <i>Turmeric</i>	75.000	6.000
Laos/ <i>Lengkuas/Galanga</i>	-	-
Temulawak/ <i>Java Turmeric</i>	-	-
Jeruk Nipis/ <i>Lime (pohon/ tree)</i>	-	-

Catatan/Note: ...

Sumber/Source: BPS, Statistik Pertanian Hortikultura SPH/BPS-Statistics Indonesia, Agricultural Statistic for Horticulture SPH

Tabel 5.4 **Produksi Tanaman Biofarmaka Menurut Jenis Tanaman di Kecamatan Cangkuang (kg), 2020–2023**
Table **Production of Medicinal Plants by Kind of Plant in Cangkuang District (kg), 2020–2023**

Jenis Tanaman Kind of Plants	2020	2021	2022	2023
(1)	(2)	(3)	(4)	(5)
Jahe/ <i>Ginger</i>	5.300	10.000
Kencur/ <i>East Indian Galangal</i>	5.100	1.400
Kunyit/ <i>Turmeric</i>	32.500	5.200
Laos/Lengkuas/ <i>Galanga</i>	-	-
Temulawak/ <i>Java Turmeric</i>	-	-
Jeruk Nipis/ <i>Lime (pohon/tree)</i>	-	-

Catatan/Note: ...

Sumber/Source: BPS, Statistik Pertanian Hortikultura SPH/BPS-Statistics Indonesia, Agricultural Statistic for Horticulture SPH

Tabel 5.5
Table

**Luas Panen Tanaman Hias Menurut Jenis Tanaman di
Kecamatan Cangkuang (m²), 2020–2023**
**Harvested Area of Ornamental Plants by Kind of Plant in
Cangkuang District (m²), 2020–2023**

Jenis Tanaman Kind of Plants	2020	2021	2022	2023
(1)	(2)	(3)	(4)	(5)
Krisan/ <i>Chrysantemum</i>	-	-	-	-
Mawar/ <i>Rose</i>	-	-	-	-
Melati/ <i>Jasmine</i>	-	-	-	-
Pakis/ <i>Leather Leaf Fern</i>	-	-	-	-
Sedap Malam/ <i>Tuberose</i>	-	-	-	-
Anggrek Potong/Cut <i>Orchid</i>	-	-	-	-
<i>Puring/ Croton</i>	-	-	-	-

Catatan/Note: ...

Sumber/Source: BPS, Statistik Pertanian Hortikultura SPH/BPS-Statistics Indonesia, *Agricultural Statistic for Horticulture SPH*

Tabel 5.6 **Produksi Tanaman Hias Menurut Jenis Tanaman di Kecamatan Cangkung (tangkai), 2020–2023**
Table **Production of Ornamental Plants by Kind of Plant n Cangkung District (stalks), 2020–2023**

Jenis Tanaman <i>Kind of Plants</i>	2020	2021	2022	2023
(1)	(2)	(3)	(4)	(5)
Krisan/ <i>Chrysantemum</i>	-	-	-	-
Mawar/ <i>Rose</i>	-	-	-	-
Melati/ <i>Jasmine</i>	-	-	-	-
Pakis/ <i>Leather Leaf Fern</i>	-	-	-	-
Sedap Malam/ <i>Tuberose</i>	-	-	-	-
Anggrek Potong/Cut <i>Orchid</i>	-	-	-	-
Puring/ <i>Croton</i>	-	-	-	-

Catatan/Note: ...

Sumber/Source: BPS, Statistik Pertanian Hortikultura SPH/BPS-Statistics Indonesia, Agricultural Statistic for Horticulture SPH

Tabel 5.7
Table

Produksi Buah-Buahan dan Sayuran Tahunan Menurut Jenis Tanaman di Kecamatan Cangkuang (kuintal), 2020–2023
Production of Annual Fruits and Vegetables by Kind of Plant in Cangkuang District (quintal), 2020–2023

Jenis Tanaman Kind of Plants	2020	2021	2022	2023
(1)	(2)	(3)	(4)	(5)
Buah–Buahan/Fruits:				
Alpukat/ <i>Avocado</i>	77	73
Durian/ <i>Durian</i>	182	141
Jambu Air/ <i>Water Apple</i>	29	17
Jambu Biji/ <i>Guava</i>	119	93
Jeruk Siam/Kepron/ <i>Orange/Tangerine</i>	30	18
Mangga/ <i>Mango</i>	1.076	1.700
Manggis/ <i>Mangosteen</i>	-	-
Nangka/Cempedak/ <i>Jackfruit</i>	336	158
Pisang/ <i>Banana</i>	16.746	4.700
Sirsak/ <i>Soursop</i>	-	-
Lemon/ <i>Lemon</i>	14	43
Sayuran/Vegetables:				
Jengkol/ <i>Jengkol</i>	71	230
Melinjo/ <i>Gnetum/Melinjo</i>	27	47
Petai/ <i>Twisted Cluster Bean</i>	107	87

Catatan/Note: ...

Sumber/Source: BPS, Statistik Pertanian Hortikultura SPH/BPS-Statistics Indonesia, Agricultural Statistic for Horticulture SPH

Bab Chapter 6



Pariwisata, Transportasi, dan Komunikasi *Tourism, Transportation, and communication*



PENJELASAN TEKNIS

1. Wisatawan mancanegara sesuai dengan rekomendasi *United Nation World Tourism Organization* (UNWTO) adalah setiap orang yang melakukan perjalanan ke suatu negara di luar negara tempat tinggalnya, kurang dari satu tahun, didorong oleh suatu tujuan utama (bisnis, berlibur, atau tujuan pribadi lainnya), selain untuk bekerja dengan penduduk negara yang dikunjungi.
2. Wisatawan (*tourist*) adalah setiap pengunjung seperti definisi di atas yang tinggal paling sedikit 24 jam, akan tetapi tidak lebih dari 12 (dua belas) bulan di tempat yang dikunjungi dengan maksud kunjungan antara lain:
 - Personal: berlibur, rekreasi, mengunjungi teman atau keluarga, belajar atau pelatihan, kesehatan olah raga, keagamaan, belanja, transit, dan lain-lain.
 - Bisnis dan profesional: menghadiri pertemuan, konferensi atau kongres, pameran dagang, konser, pertunjukan, dan lain-lain.
3. Pelancong (*Excursionist*) adalah setiap pengunjung seperti definisi di atas yang tinggal kurang dari dua puluh empat jam di tempat yang termasuk *cruise passenger* yaitu setiap pengunjung yang

TECHNICAL NOTES

1. *in accordance with the recommendations of the United Nations World Tourism Organization (UNWTO) is every person who travels to a country outside his country of residence, less than one year, driven by a primary purpose (business, vacation, or other personal purpose), other than for work with residents of the country visited.*
2. *Tourist (tourist) is every visitor as defined above who stays at least 24 hours, but not more than 12 (twelve) months in the place visited with the intention of visiting include:*
 - *Personal: vacation, recreation, visiting friends or family, study or training, sports health, religious, shopping, transit and others.*
 - *Business and professionals: attend meetings, conferences or congresses, trade shows, concerts, shows and more.*
3. *Traveler (Excursionist) is every visitor as defined above who stays less than twenty-four hours the*

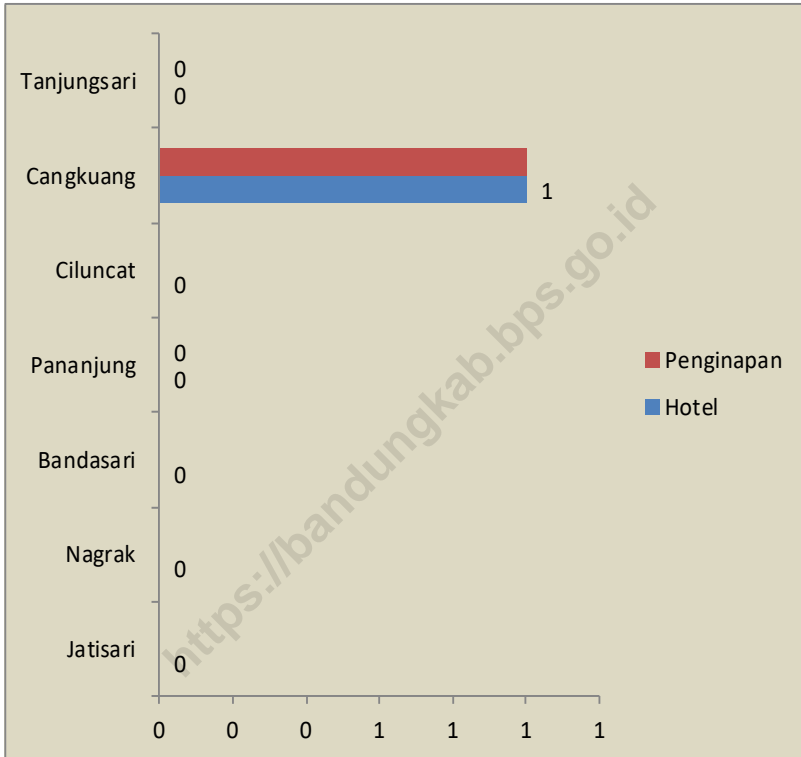
- tiba di suatu negara dengan kapal atau kereta api, dimana mereka tidak menginap di akomodasi yang tersedia di negara tersebut
4. Usaha akomodasi adalah suatu usaha yang menggunakan suatu bangunan atau sebagian bangunan yang disediakan secara khusus, dan setiap orang dapat menginap, makan, serta memperoleh pelayanan dan fasilitas lainnya dengan pembayaran.
 5. Hotel berbintang adalah usaha yang menggunakan suatu bangunan atau sebagian bangunan yang disediakan secara khusus, dan setiap orang dapat menginap, makan, serta memperoleh pelayanan dan fasilitas lainnya dengan pembayaran dan telah memenuhi persyaratan sebagai hotel berbintang.
 6. Hotel non bintang adalah usaha yang menggunakan suatu bangunan atau sebagian bangunan yang disediakan secara khusus, dimana setiap orang dapat menginap, makan, serta memperoleh pelayanan dan fasilitas lainnya dengan pembayaran dan belum memenuhi persyaratan sebagai hotel berbintang tetapi telah memenuhi kriteria sebagai hotel nonbintang.
- place visited (including cruise passengers, ie every visitor who arrives in a country by boat or train, where they do not stay at the accommodation available at the country.*
4. *An Accommodation Business is a business that uses a building or a part of a building that is specifically provided, and anyone can stay, eat, and get services and other facilities with payment.*
 5. *A five-star hotel is a business that uses a building or a part of a building that is specifically provided, and everyone can stay, eat, and obtain services and other facilities for payment and fulfill the requirements of a five-star hotel.*
 6. *Non-star hotel is a business that uses a building or a part of a building that is specifically provided, where everyone can stay, eat, and obtain services and other facilities with payment and do not meet the requirements as a star-rated hotel but have met the criteria as a non-star hotel.*

ULASAN

Letak Kecamatan Canguang yang merupakan penyangga ibukota kabupaten Bandung. Tempat wisata di Canguang dapat ditempuh sekitar 4,60 km dari pusat Pemerintahan Kabupaten Bandung. Perkembangan wisata budaya pada saat ini sedang berkembang pesat. Hal ini terlihat dari tingginya minat wisatawan dan banyaknya kawasan-kawasan wisata budaya yang mulai tumbuh dan berkembang menjadi salah satu tujuan wisata. Ada wisata alam, wisata buatan dan juga wisata kuliner.

DESCRIPTION

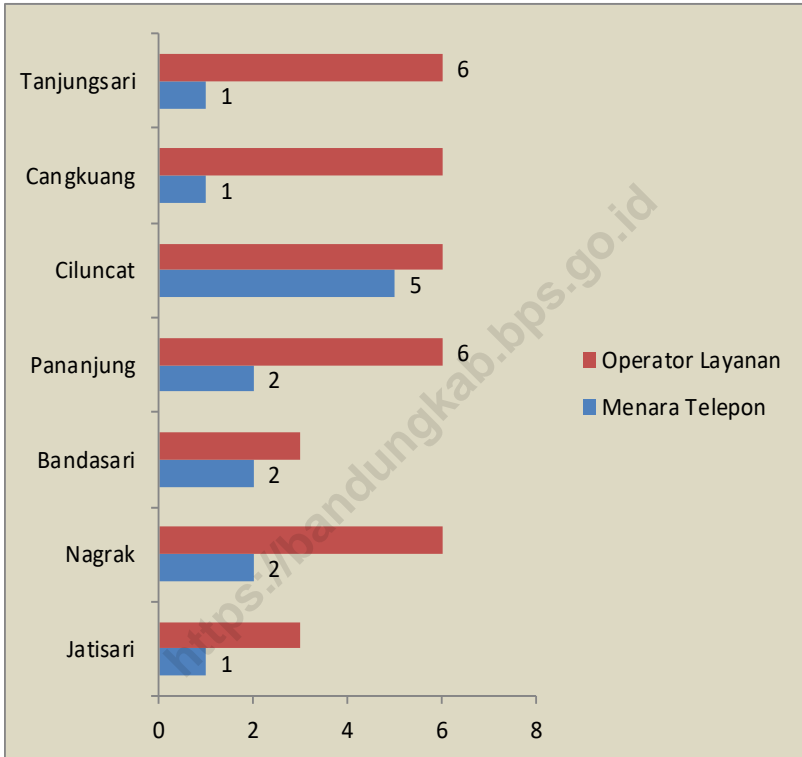
The location of Canguang District which is the district of Bandung regency. Tourist attractions in Canguang can be reached around 4.60 km from the center of Bandung Regency Government. The development of cultural tourism is currently developing rapidly. This can be seen from the high interest of tourists and the number of cultural tourism areas which began to grow and develop into one of the tourist destinations. there are natural attractions, artificial tourism and culinary wisdom.



Sumber/Source : BPS, Pendataan Potensi Desa (Podes) /BPS-Statistics Indonesia, Village Potential Data Collecting

Gambar 6.1
Figures

Jumlah Sarana Akomodasi Menurut Desa/Kelurahan dan Jenis Akomodasi di Kecamatan Cangkuang, 2021
Number of Accomodation Facilities by Village/Subdistrict and Type of Accomodation in Cangkuang District, 2021



sumber/Source : BPS, Pendataan Potensi Desa (Podes) /BPS-Statistics Indonesia, Village Potential Data Collecting

Gambar 6.2
Figures

Jumlah Menara Telepon seluler dan Operator Layanan Komunikasi Telepon Seluler Menurut Desa/ Kelurahan di Kecamatan Cangkuang, 2021
Number of Base Transceiver Station (BTS) and Cellular Phone Communication Service Operators by Village/ Subdistrict in Cangkuang District, 2021

6.1 PARIWISATA TOURISM

Tabel 6.1.1 Jumlah Sarana Akomodasi Menurut Desa/Kelurahan dan Jenis Akomodasi di Kecamatan Cangkuang, 2021
Table *Number of Accomodation Facilities by Village/Subdistrict and Type of Accomodation in Cangkuang District, 2021*

Desa/Kelurahan Village/Subdistrict	Hotel	Penginapan Inn
(1)	(2)	(3)
Jatisari	-	-
Nagrak	-	-
Bandasari	-	-
Pananjung	-	-
Ciluncat	-	-
Cangkuang	1	1
Tanjungsari	-	-
Kecamatan Cangkuang	1	1

Catatan/Note: ...

Sumber/Source: BPS Pendataan Potensi Desa (Podes) /BPS-Statistics Indonesia, Village Potential Data Collecting

6.2 TRANSPORTASI TRANSPORTATION

Tabel 6.2.1 Prasarana dan Sarana Transportasi Antar Desa/Kelurahan Menurut Desa/Kelurahan di Kecamatan Cangkuang, 2021
Table 6.2.1 Inter-Villages/Subdistricts Transportation Infrastructure and Facilities by Village/Subdistrict in Cangkuang District, 2021

Desa/Kelurahan <i>Village/Subdistrict</i>	Jenis Prasarana Transportasi <i>Type of Transportation Infrastructure</i>	Keberadaan Angkutan Umum <i>Availability of Public Transportation</i>
(1)	(2)	(3)
Jatisari	Darat	Ada, Tanpa Trayek Tetap
Nagrak	Darat	Ada, Tanpa Trayek Tetap
Bandasari	Darat	Ada, Tanpa Trayek Tetap
Pananjung	Darat	Ada, Tanpa Trayek Tetap
Ciluncat	Darat	Ada, dengan Trayek Tetap
Cangkuang	Darat	Ada, dengan Trayek Tetap
Tanjungsari	Darat	Ada, dengan Trayek Tetap

Lanjutan Tabel/*Continued Table* 6.2.1

Desa/Kelurahan <i>Village/Subdistrict</i>	Jenis Permukaan Jalan Darat Terluas <i>Type of The Widest Road Surface</i>	Dapat Dilalui Kendaraan Bermotor Roda 4 atau Lebih <i>Passable by Vehicle with 4 or more Wheels</i>
(1)	(4)	(5)
Jatisari	Aspal/Beton	Sepanjang Tahun
Nagrak	Aspal/Beton	Sepanjang Tahun
Bandasari	Aspal/Beton	Sepanjang Tahun
Pananjung	Aspal/Beton	Sepanjang Tahun
Ciluncat	Aspal/Beton	Sepanjang Tahun
Cangkuang	Aspal/Beton	Sepanjang Tahun
Tanjungsari	Aspal/Beton	Sepanjang Tahun

Catatan/Note: ...

Sumber/Source: BPS, Pendataan Potensi Desa (Podes) /BPS-Statistics Indonesia, *Village Potential Data Collecting*

6.3 KOMUNIKASI COMMUNICATION

Tabel 6.3.1 Keberadaan Kantor Pos/Pos Pembantu/Rumah Pos, Pos Keliling, dan Perusahaan/Agen Jasa Ekspedisi Swasta Menurut Desa/Kelurahan di Kecamatan Cangkuang, 2021
Number of Post Office/Subsidiary of Post Office, Mobile Portal Service, Private Expedition Service Company by Village/Subdistrict in Cangkuang District, 2021

Desa/Kelurahan <i>Village/Subdistrict</i>	Kantor Pos/Pos Pembantu/Rumah Pos <i>Post Office/Subsidiary of Post Office</i>	Pos Keliling <i>Mobile Portal Service</i>	Perusahaan/Agen Jasa Ekspedisi Swasta <i>Private Expedition Service Company</i>
(1)	(2)	(3)	(4)
Jatisari	Tidak ada	Tidak ada	Tidak ada
Nagrak	Tidak ada	Tidak ada	Beroperasi
Bandasari	Tidak ada	Tidak ada	Beroperasi
Pananjung	Tidak ada	Tidak ada	Beroperasi
Ciluncat	Beroperasi	Tidak ada	Beroperasi
Cangkuang	Tidak ada	Tidak ada	Beroperasi
Tanjungsari	Tidak ada	Tidak ada	Beroperasi

Catatan/Note: ...

Sumber/Source: BPS, Pendataan Potensi Desa (Podes) /BPS-Statistics Indonesia, Village Potential Data Collecting

Tabel 6.3.2 Jumlah Menara Telepon seluler dan Operator Layanan Komunikasi Telepon Seluler Menurut Desa/Kelurahan di Kecamatan Canguang, 2021
Number of Base Transceiver Station (BTS) and Cellular Phone Communication Service Operators by Village/ Subdistrict in Canguang District, 2021

Desa/Kelurahan Village/Subdistrict	Jumlah Menara Telepon seluler Number of Base Transceiver Station (BTS)	Jumlah Operator Layanan Komunikasi Telepon Seluler Cellular Phone Communication Service Operators
(1)	(2)	(3)
Jatisari	1	3
Nagrak	2	6
Bandasari	2	3
Pananjung	2	6
Ciluncat	5	6
Canguang	1	6
Tanjungsari	1	6
Kecamatan Canguang	14	36

Catatan/Note: ...

Sumber/Source: BPS, Pendataan Potensi Desa (Podes) /BPS-Statistics Indonesia, Village Potential Data Collecting

Tabel
Table 6.3.3

**Kekuatan Sinyal Telepon Seluler dan Jenis Sinyal Internet
Telepon Seluler Menurut Desa/Kelurahan di Kecamatan
Cangkuang, 2021**
*The Strenght of Cellular Phone Signal by Village/Subdistrict
in Cangkuang District, 2021*

Desa/Kelurahan <i>Village/Subdistrict</i>	Kekuatan Sinyal Telepon Seluler <i>The Strenght of Cellular Phone Signal</i>	Jenis Sinyal Internet Telepon Seluler <i>Type of Cellular Phone Signal</i>
(1)	(2)	(3)
Jatisari	Sinyal Kuat	4G/LTE
Nagrak	Sinyal Kuat	4G/LTE
Bandasari	Sinyal Kuat	4G/LTE
Pananjung	Sinyal Kuat	4G/LTE
Ciluncat	Sinyal Kuat	4G/LTE
Cangkuang	Sinyal Kuat	4G/LTE
Tanjungsari	Sinyal Kuat	4G/LTE

Catatan/Note: ...

Sumber/Source: BPS, Pendataan Potensi Desa (Podes) /BPS-Statistics Indonesia, *Village Potential Data Collecting*

Bab Chapter 7



Perbankan, Koperasi, dan Perdagangan *Banking, Cooperative, and Trade*



PENJELASAN TEKNIS

1. Statistik keuangan negara terdiri dari : Statistik keuangan pemerintah pusat Statistik keuangan pemerintah daerah tingkat I. Statistik keuangan pemerintah daerah tingkat II.
2. Pemerintah pusat mencakup seluruh departemen dinstitusi pusat lainnya yang kegiatannya dibiayai APBN.
3. Pemerintah daerah tingkat I, tingkat II, dan pemerintah desa secara terpisah dibiayai oleh APBD masing-masing wilayah.
4. Pendapatan domestik terdiri dari pendapatan sektor minyak dan gas (migas) dan sektor non-migas
5. Penerimaan dari pajak terdiri atas pajak pendapatan, pajak perusahaan, pajak ditahan, dan pajak deviden, bunga dan royalti. Sejak semester pertama 1984/1985, pajak ini telah diagregasikan kedalam penerimaan dari pajak.
6. Sejak semester pertama 1984/1985, istilah pajak perusahaan atas minyak telah diganti sebagai penerimaan migas.
7. Sejak semester pertama 1984/1985, penerimaan lain dari pajak langsung telah digabung dengan penerimaan lain dari pajak tidak langsung.
8. Sejak semester pertama 1985/1986, pajak penjualan dan pajak penjualan atas impor telah dimasukkan ke dalam pajak nilai tambah.
9. Sejak semester pertama 1986/1987, pajak tanah telah diubah menjadi Pajak Bumi dan

TECHNICAL NOTES

1. *State financial statistics consist of: Central government financial statistics First-level local government. Statistics Financial Statistics of the Second Level Local Government.*
2. *The central government includes all other central institution departments whose activities are funded by the APBN.*
3. *Level I, Level II, and village governments are separately funded by the APBD in each region.*
4. *Domestic revenues consist of revenues from the oil and gas sector and the non-oil sector*
5. *Taxes consist of income tax, corporate tax, withholding tax and dividend, interest and royalty taxes. Since the first semester of 1984/1985, this tax has been aggregated into tax revenue.*
6. *Since the first semester of 1984/1985, the term corporate tax on oil has been replaced as oil and gas revenue.*
7. *Since the first semester of 1984/1985, other revenues from direct taxes have been combined with other revenues from indirect taxes.*
8. *Since the first semester of 1985/1986, sales tax and sales tax on imports have been included in the value added tax.*
9. *Since the first semester of 1986/1987, land taxes have been changed to land and building taxes (PBB).*

- Bangunan (PBB).
10. Data keuangan yang lebih rinci dapat ditemukan di publikasi-publikasi statistik tahunan.
 10. *More detailed financial data can be found in annual statistical publications.*

<https://bandungkab.bps.go.id>

ULASAN

Lembaga keuangan diharapkan mampu memberikan distribusi keadilan bagi masyarakat. Peningkatan peran lembaga keuangan bank dan lembaga bukan bank dalam memberikan distribusi salah satunya Menghimpun dana masyarakat, menyalurkan dana masyarakat, pengalihan aset likuiditas, alokasi pendapatan transaksi.

Maka lembaga keuangan memiliki peran strategis sebagai sumber pendanaan kegiatan ekonomi, media transmisi kebijakan moneter dan kebijakan fiskal, hingga stabilitas sistem keuangan. Dapat mengakselerasi pertumbuhan ekonomi. Berbagai terobosan dalam mendukung pertumbuhan ekonomi juga semakin mendesak untuk mendukung pembangunan infrastruktur yang menjadi prasyarat pertumbuhan ekonomi berkesinambungan.

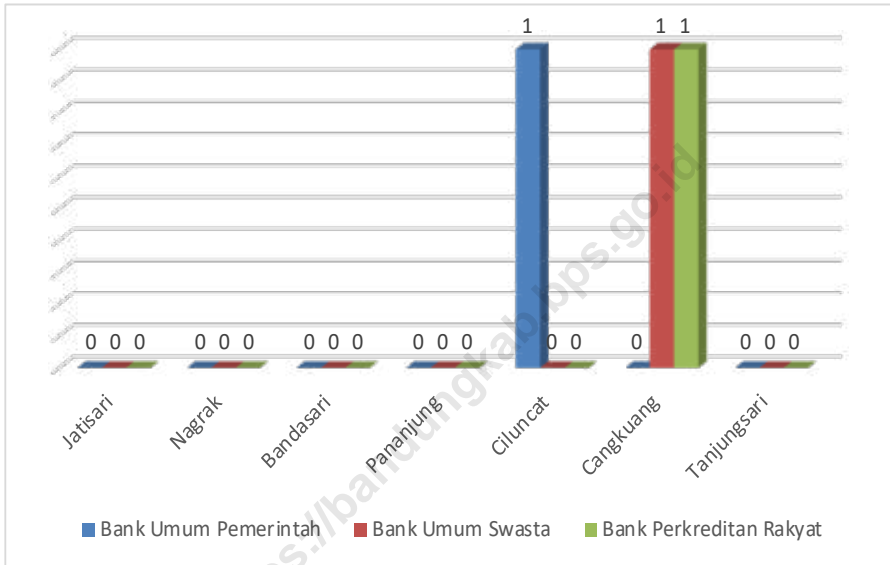
Jumlah lembaga keuangan bank dan lembaga bukan bank yang ada di Kecamatan Canguang cukup baik. Pada Tahun 2021 Jumlah Bank ada 3 unit dan lembaga keuangan bukan bank ada 5 unit.

DESCRIPTION

Financial institutions are expected to be able to provide justice distribution to the public. Increasing the role of bank and non-bank financial institutions in providing distribution, one of which is collecting public funds, channeling public funds, transferring liquidity assets, allocating transaction revenues.

So financial institutions have a strategic role as a source of funding for economic activity, the media for transmitting monetary policy and fiscal policy, to financial system stability. can accelerate economic growth. Breakthroughs in supporting economic growth are also increasingly pressing to support infrastructure development that is a prerequisite for sustainable economic growth.

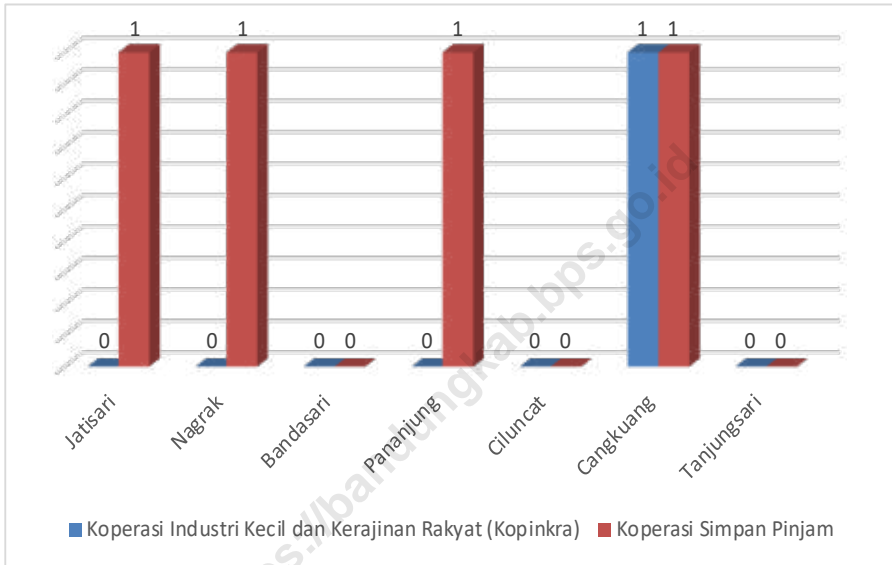
The number of financial bank and non-bank financial institutions in Canguang District is quite good. In 2021 there are 3 units of banks and there are 5 non-bank financial institutions.



Sumber/Source : BPS, Pendataan Potensi Desa (Podes) /BPS-Statistics Indonesia, Village Potential Data Collecting

Gambar 7.1
Figures

Banyaknya Sarana Lembaga Keuangan Bank Menurut Desa/Kelurahan dan Jenis Bank di Kecamatan Cangkuang, 2021
Number of Bank by Village/Subdistrict and Type of Bank in Cangkuang District, 2021



Sumber/Source : BPS, Pendataan Potensi Desa (Podes) /BPS-Statistics Indonesia, Village Potential Data Collecting

Gambar 7.2
Figures

**Banyaknya Koperasi Aktif Menurut Menurut Desa/
Kelurahan dan Jenis Koperasi di Kecamatan Cangkuang,
2021**
**Number of Cooperative by Village/Subdistrict and Type of
Cooperative in Cangkuang District, 2021**

Tabel
Table 7.1

Banyaknya Sarana Lembaga Keuangan Bank Menurut Desa/Kelurahan dan Jenis Bank di Kecamatan Cangkuang, 2021
Number of Bank by Village/Subdistrict and Type of Bank in Cangkuang District, 2021

Desa/Kelurahan Village/Subdistrict	Bank Umum Pemerintah Government Bank	Bank Umum Swasta Private Bank	Bank Perkreditan Rakyat (BPR) Rural Bank
(1)	(2)	(3)	(4)
Jatisari	-	-	-
Nagrak	-	-	-
Bandasari	-	-	-
Pananjung	-	-	-
Ciluncat	1	-	-
Cangkuang	-	1	1
Tanjungsari	-	-	-
Kecamatan Cangkuang	1	1	1

Catatan/Note: ...

Sumber/Source: BPS, Pendataan Potensi Desa (Podes) /BPS-Statistics Indonesia, Village Potential Data Collecting

Tabel 7.2
Table

**Banyaknya Koperasi Aktif Menurut Menurut Desa/
Kelurahan dan Jenis Koperasi di Kecamatan Cangkuang,
2021**
*Number of Cooperative by Village/Subdistrict and Type of
Cooperative in Cangkuang District, 2021*

Desa/Kelurahan <i>Village/Subdistrict</i>	Koperasi Unit Desa (KUD) <i>Village Cooperative Unit</i>	Koperasi Industri Kecil dan Kerajinan Rakyat (Kopinkra) <i>Small Industry and Citizen Handicraft Cooperative</i>
(1)	(2)	(3)
Jatisari	-	-
Nagrak	-	-
Bandasari	-	-
Pananjung	-	-
Ciluncat	-	-
Cangkuang	-	1
Tanjungsari	-	-
Kecamatan Cangkuang	-	1

Lanjutan Tabel/*Continued Table 7.2*

Desa/Kelurahan Village/Subdistrict	Koperasi Simpan Pinjam (Kospin) Savings and Loan Cooperative	Koperasi Lainnya Other Cooperative
(1)	(4)	(5)
Jatisari	1	-
Nagrak	1	-
Bandasari	-	-
Pananjung	1	-
Ciluncat	-	-
Cangkuang	1	-
Tanjungsari	-	-
Kecamatan Cangkuang	4	-

Catatan/Note: ...

Sumber/Source: BPS, Pendataan Potensi Desa (Podes) /BPS-Statistics Indonesia, Village Potential Data Collecting

Tabel 7.3
Table

Banyaknya Sarana Perdagangan Menurut Desa/Kelurahan dan Jenis Sarana Perdagangan di Kecamatan Cangkuang, 2021
Number of Trade Facilities by Village/Subdistrict and Type of Trade Facilities in Cangkuang District, 2021

Desa/Kelurahan <i>Village/Subdistrict</i>	Kelompok Pertokoan <i>Shopping Complexs</i>	Pasar dengan Bangunan Permanen <i>Markets in Permanent Building</i>	Pasar dengan Bangunan Semi Permanen <i>Market in Semi Permanent Building</i>
(1)	(2)	(3)	(4)
Jatisari	-	-	-
Nagrak	3	-	-
Bandasari	-	-	-
Pananjung	1	-	-
Ciluncat	3	-	-
Cangkuang	2	-	-
Tanjungsari	-	-	-
Kecamatan Cangkuang	9	-	-

Lanjutan Tabel/*Continued Table 7.3*

Desa/Kelurahan <i>Village/Subdistrict</i>	Pasar tanpa Bangunan <i>Market without Permanent Building</i>	Mini Market/Swalayan/ Supermarket <i>Mini Market/Swalayan/ Supermarket</i>	Restoran/ Rumah Makan <i>Restaurant/ Food Stall</i>
(1)	(5)	(6)	(7)
Jatisari	-	-	-
Nagrak	-	3	2
Bandasari	-	-	-
Pananjung	-	1	1
Ciluncat	-	8	7
Cangkuang	-	2	3
Tanjungsari	-	1	1
Kecamatan Cangkuang	-	15	14

Catatan/Note: ...

Sumber/Source: BPS, Pendataan Potensi Desa (Podes) /BPS-Statistics Indonesia, Village Potential Data Collecting

DAFTAR PUSTAKA/BIBLIOGRAPHY

- Direktorat Jenderal Hortikultura & Badan Pusat Statistik. 2022. *Pedoman Statistik Pertanian Hortikultura (SPH)*. Jakarta: Kementerian Pertanian.
- Direktorat Statistik Ketahanan Sosial. 2021. *Buku 3: Konsep dan Definisi Podes 2021*. Jakarta: Badan Pusat Statistik.
- Badan Pusat Statistik Kabupaten Bandung. 2024. *Kabupaten Bandung Dalam Angka (KBDA)*. Bandung: Badan Pusat Statistik.

<https://bandungkab.bps.go.id>

ST 2023
SENSUS PERTANIAN

BerAKHLAK
Berorientasi Pelayanan Akuntabel Kompeten
Harmonis Loyal Adaptif Kolaboratif

**#bangga
melayani
bangsa**

DATA

MENCERDASKAN BANGSA

— *Enlighten The Nation* —



**BADAN PUSAT STATISTIK
KABUPATEN BANDUNG
BPS-STATISTICS BANDUNG REGENCY**

Jl. Raya Soreang KM.17 (Komplek Pemda Bandung Kab. Bandung)
Telp. (022) 5895905 Fax. (022) 5880882
Homepage: <http://bandungkab.bps.go.id>, E-mail: bps3204@bps.go.id