



KATALOG BPS : 1102001.9112020

DISTRIK SURUREY DALAM ANGKA 2015



**BADAN PUSAT STATISTIK
KABUPATEN MANOKWARI**

DISTRIK SURUREY
DALAM ANGKA 2015

Nomor Katalog/ Catalog Number : 1102001.9112020

I S S N :

Nomor Publikasi/ Publication Number : 9105.1514

Ukuran Buku/ Book Size : 21 cm x 15 cm

Jumlah Halaman/ Page Number : iii + 51 halaman/page

Naskah/ Manuscript :
Badan Pusat Statistik Kabupaten Manokwari
BPS – Statistics of Manokwari Regency

Penyunting/ Editor :
Badan Pusat Statistik Kabupaten Manokwari
BPS – Statistics of Manokwari Regency

Gambar Kulit/ Art Designer :
Badan Pusat Statistik Kabupaten Manokwari
BPS – Statistics of Manokwari Regency

Diterbitkan Oleh/ Published by :
Badan Pusat Statistik Kabupaten Manokwari
BPS – Statistics of Manokwari Regency

Dicetak/ Print by :

Boleh dikutip dengan menyebutkan sumbernya
May be cited with reference to the source

KATA PENGANTAR


Dengan memanjatkan puji syukur kehadirat Tuhan Yang Maha Kuasa, BPS Kabupaten Manokwari telah dapat menyelesaikan publikasi “Distrik Sururey Dalam Angka Tahun 2015”.

Distrik Sururey Dalam Angka ini menyajikan data sekunder yang berasal dari instansi pemerintah distrik maupun kampung/kelurahan di Kabupaten Manokwari serta beberapa data dari hasil sensus dan survei yang dilaksanakan oleh BPS Kabupaten Manokwari.

Meskipun telah diupayakan kelengkapan dan penyempurnaan data yang disajikan, namun masih dirasakan belum dapat memenuhi kebutuhan pemakai data. Oleh karena itu kami mengharapkan saran dan kritik yang konstruktif dari berbagai pihak, untuk perbaikan kearah penyempurnaan pada publikasi yang akan datang.

Harapan kami semoga buku ini bermanfaat bagi kita semua dalam menyusun perencanaan dan melaksanakan pembangunan.

Manokwari, November 2015



YAHYA KAMBU, S.Sos
NIP . 19590208 198203 1 003

DAFTAR ISI

Halaman

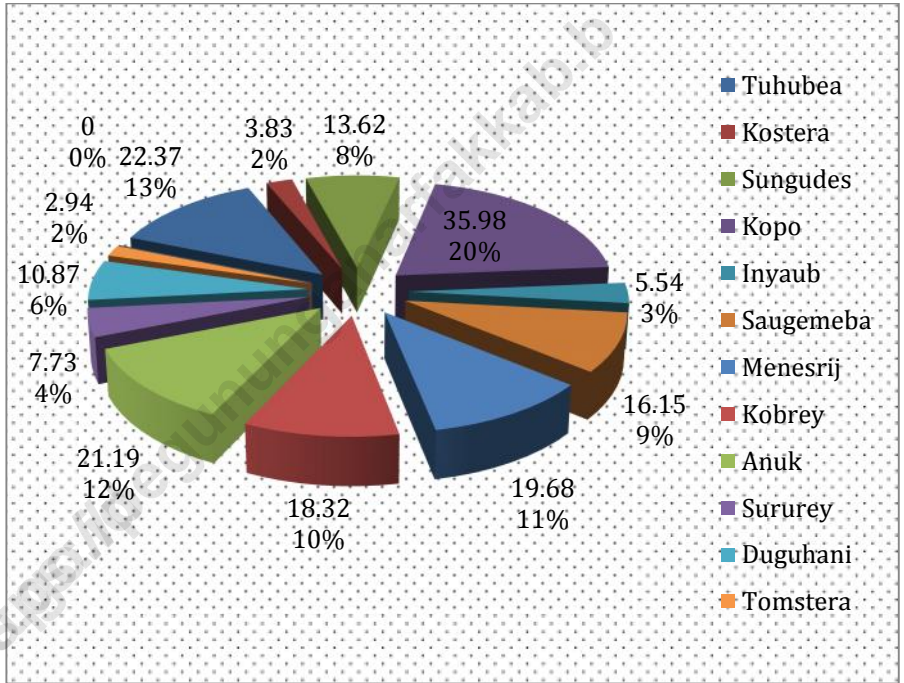
KATA PENGANTAR.....	i
DAFTAR ISI.....	ii
BAB I. GEOGRAFI.....	1
BAB II. PEMERINTAHAN.....	7
BAB III. KEPENDUDUKAN.....	11
BAB IV. SOSIAL.....	19
BAB V. PERTANIAN.....	31
BAB VI. PERINDUSTRIAN.....	44
BAB VII. PERDAGANGAN.....	46
BAB VIII. TRANSPORTASI DAN KOMUNIKASI.....	48
BAB IX. KEUANGAN DAN KOPERASI.....	49

BAB I GEOGRAFI

PENJELASAN TEKNIS
TECHNICAL NOTES

1. Batas-batasgeografis Distrik Sururey adalah sebagai berikut:
 - Barat :
Distrik Didohu
 - Utara :
Distrik Anggi
 - Timur :
Distrik Anggi Gida
 - Selatan :
Dataran Isim dan Distrik Nenei
 2. Luas Wilayah Distrik Sururey adalah 373,72Km² yang terbagi menjadi dua belas satukampung.
1. *The geographical boundaries of Sururey District are :*
 - *West :*
Didohu District
 - *North :*
Anggi District
 - *East :*
Anggi Gida District
 - *South :*
Dataran Isim and Nenei District
 2. *Sururey District is divided into twelve villages, which total area are 373,72Km².*

Gambar 1.1
Persentase Luas Wilayah Distrik Sururey Menurut Kampung



Tabel 1.1
Batas Wilayah Distrik Sureyey
Tahun 2014

- Sebelah Utara : Distrik Anggi
 - Sebelah Selatan : Dataran Isim dan Nenei
 - Sebelah Barat : Distrik Didohu
 - Sebelah Timur : Distrik Anggi Gida
-

Sumber : BPS Kabupaten Manokwari

Tabel 1.2
Ketinggian Distrik Sururey Menurut Kampung
Tahun 2014

	Kampung/ Kelurahan	Ketinggian Dari PermukaanLaut (Meter)
	(1)	(2)
1.	INYAUB	1.600
2.	DUGUHANI	1.600
3.	KOPO	1.600
4.	KOBREY	1.600
5.	KOSTERA	1.600
6.	SURUREY	1.600
7.	SAUGEMEBE	1.600
8.	MENESRIJ	1.600
9.	TUHUBEA	1.600
10.	SUNGUDES	1.600
11.	ANUK	1.600
12.	TOMSTERA	1.600
	Rata-rata	1.600

Sumber : BPS Kabupaten Manokwari

Tabel 1.3
Luas Wilayah Distrik Sururey Menurut Kampung
Tahun 2014

	Kampung/ Kelurahan	Luas (Km ²)	Rasio Terhadap Total (%)
	(1)	(2)	(3)
1.	INYAUB	5.54	3.11
2.	DUGUHANI	10.87	6.10
3.	KOPO	35.98	20.19
4.	KOBREY	18.32	10.28
5.	KOSTERA	3.83	2.15
6.	SURUREY	7.73	4.34
7.	SAUGEMEBE	16.15	9.06
8.	MENESRIJ	19.68	11.04
9.	TUHUBEA	22.37	12.55
10.	SUNGUDES	13.62	7.64
11.	ANUK	21.19	11.89
12.	TOMSTERA	2.94	1.65
	Jumlah	178.22	100,00

Sumber : BPS Kabupaten Manokwari

Tabel 1.4
Letak Geografis Distrik Sururey menurut Kampung
2014

	Kampung/ Kelurahan	Pesisir	Lereng/ Punggung Bukit	Lembah/DAS
	(1)	(2)	(3)	(4)
1.	INYAUB	-	-	√
2.	DUGUHANI	-	-	√
3.	KOPO	-	-	√
4.	KOBREY	-	-	√
5.	KOSTERA	-	-	√
6.	SURUREY	-	-	√
7.	SAUGEMEBE	-	-	√
8.	MENESRIJ	-	-	√
9.	TUHUBEA	-	-	√
10.	SUNGUDES	-	-	√
11.	ANUK	-	-	√
12.	TOMSTERA	-	-	√
	Jumlah	-	-	12

Sumber : BPS Kabupaten Manokwari

BAB II PEMERINTAHAN

PENJELASAN TEKNIS *TECHNICAL NOTES*

1. Secara administratif, Distrik 1. *By administration, Surey*
Surey pada tahun 2013 *District in year 2012 consists of*
terdiri daridua belas satu *twelve villages.*
kampung.

Tabel 2.1
Nama-Nama Desa di Distrik Sururey Menurut Kampung
Tahun 2014

	Kode Desa <i>Village Code</i>	Nama Desa <i>Village Name</i>	K/P	Status <i>Status</i>
	(1)	(2)	(3)	(4)
1.	9112020001	INYAUB	2	1
2.	9112020002	DUGUHANI	2	1
3.	9112020003	KOPO	2	1
4.	9112020004	KOBREY	2	1
5.	9112020005	KOSTERA	2	1
6.	9112020006	SURUREY	2	1
7.	9112020007	SAUGEMEB	2	1
8.	9112020008	MENESRIJ	2	1
9.	9112020009	TUHUBEA	2	1
10.	9112020010	SUNGUDES	2	1
11.	9112020011	ANUK	2	1
12.	9112020012	TOMSTERA	2	1

Sumber : Kantor Pemerintah Desa Kabupaten Manokwari

Catatan : Pada kolom (5) Kode 1 (Kelurahan)

Pada kolom (5) Kode 2 (Kampung)

Kampung/Kelurahan yang dicetak tebal adalah Ibu Kota Distrik

Tabel 2.2
Jumlah Satuan Lingkungan Setempat (SLS) di Distrik Sururey Menurut
Kampung
Tahun 2014

	Kampung/ Kelurahan	Jumlah SLS	
		Kampung	Rukun Tetangga
	(1)	(2)	(3)
1.	INYAUB	1	-
2.	DUGUHANI	1	-
3.	KOPO	1	-
4.	KOBREY	1	-
5.	KOSTERA	1	-
6.	SURUREY	1	-
7.	SAUGEMEBE	1	-
8.	MENESRIJ	1	-
9.	TUHUBEA	1	-
10.	SUNGUDES	1	-
11.	ANUK	1	-
12.	TOMSTERA	1	-
Jumlah		12	-

Sumber : BPS Kabupaten Manokwari

Tabel 2.3
Banyaknya Aparat Kampung di Distrik Sururey
Tahun 2014

	Kampung/ Kelurahan	Kepala Kampung / Lurah	Sekretaris Kampung / Kelurahan	Ketua BPD/ Dekel	Ketua RT
	(1)	(2)	(3)	(4)	(5)
1.	INYAUB	1	1	-	-
2.	DUGUHANI	1	1	-	-
3.	KOPO	1	1	-	-
4.	KOBREY	1	1	-	-
5.	KOSTERA	1	1	-	-
6.	SURUREY	1	1	-	-
7.	SAUGEMEBE	1	1	-	-
8.	MENESRIJ	1	1	-	-
9.	TUHUBEA	1	1	-	-
10.	SUNGUDES	1	1	-	-
11.	ANUK	1	1	-	-
12.	TOMSTERA	1	1	-	-
	Jumlah	12	12	-	-

Sumber : BPS Kabupaten Manokwari

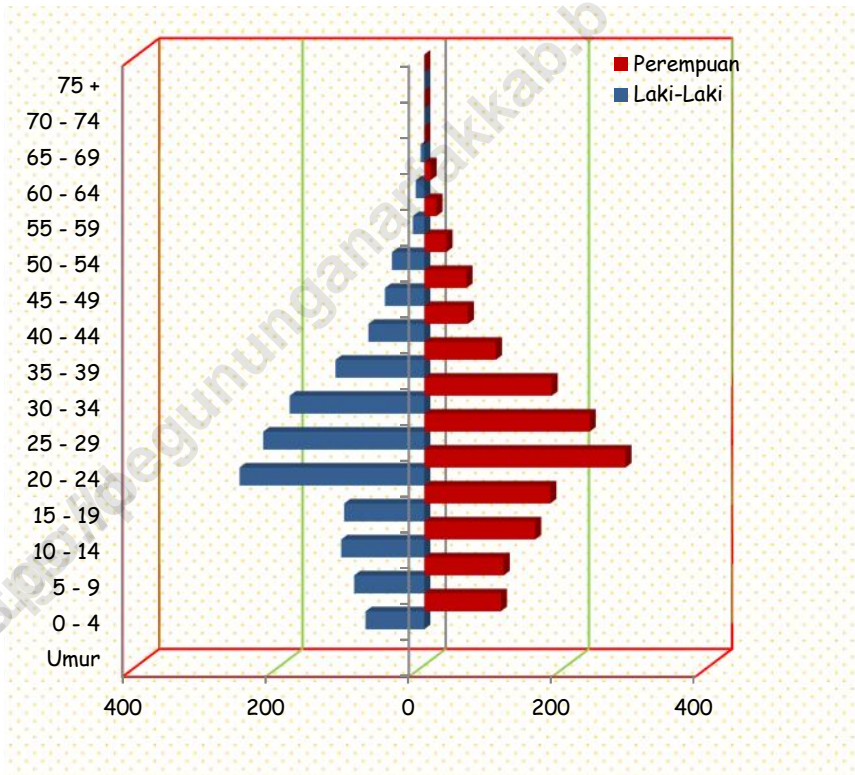
BAB III KEPENDUDUKAN

PENJELASAN TEKNIS *TECHNICAL NOTES*

1. Sumber utama data kependudukan adalah Sensus Penduduk yang dilaksanakan setiap 10 tahun sekali. Selain itu, data kependudukan juga dapat diperoleh melalui hasil proyeksi penduduk.
1. *The main source of demographic data is the Population Census conducted every 10 years. In addition, demographic data can also be obtained through the results of population projection.*
2. **Penduduk** adalah semua orang yang berdomisili di suatu wilayah selama 6 bulan atau lebih dan atau mereka yang berdomisili kurang dari 6 bulan tetapi berniat menetap.
2. ***Population** are all residents of the entire an area who have stayed for six months or longer, and those who live less than six months but intend to stay*
3. **Rasio Jenis Kelamin** adalah perbandingan antara jumlah penduduk laki-laki terhadap penduduk perempuan pada suatu daerah dan waktu tertentu. Biasanya dinyatakan dengan banyaknya penduduk laki-laki
3. ***Sex Ratio** is the ratio of the number of males to the number of females in a given area and time, usually expressed as the number of males for every 100 females.*

- untuk 100 penduduk perempuan.
4. **Rumah Tangga** adalah seseorang atau sekelompok orang yang mendiami sebagian atau seluruh bangunan fisik/sensus, dan biasanya tinggal bersama serta pengelolaan makan dari satu dapur.
 5. **Anggota Rumah Tangga** adalah semua orang yang biasanya bertempat tinggal di suatu rumah tangga, baik yang berada di rumah pada waktu pencacahan maupun yang sementara tidak ada.
 6. **Rata-rata Anggota Rumah Tangga** adalah angka yang menunjukkan rata-rata jumlah anggota rumah tangga per rumah tangga.
 7. **Kepadatan Penduduk** adalah banyaknya penduduk per km persegi.
4. **Household** is an individual or a group of people living in a physical/census building unit or part of it and usually commit on a common provision for food and other essentials of living.
 5. **Household member** is a person who usually lives in a household regardless of their location at the time of enumeration.
 6. **Average household size** is the average number of household members per household.
 7. **Population density** is the number of people per square kilometer.

Gambar 3.1
Piramida Penduduk Distrik Sururey tahun 2014



Tabel 3.1
**Jumlah Penduduk Distrik Sururey Dirinci
 Menurut Kelompok Umur dan Jenis Kelamin Tahun 2014**

Kelompok Umur Age	Jumlah Penduduk Population		
	Laki-Laki Male	Perempuan Female	Jumlah Total
0 - 4	82	107	189
5 - 9	98	111	209
10 - 14	116	155	271
15 - 19	112	176	288
20 - 24	258	281	539
25 - 29	225	231	456
30 - 34	188	178	366
35 - 39	124	100	224
40 - 44	78	61	139
45 - 49	55	59	114
50 - 54	45	31	76
55 - 59	16	17	33
60 - 64	12	9	21
65 - 69	5	0	5
70 - 74	0	0	0
75+	0	0	0
Jumlah/Total	1414	1516	2930

Sumber : Proyeksi Penduduk BPS Kabupaten Manokwari

[Distrik Sururey Dalam Angka 2015 / *Sururey District In Figures, 2015*]

Tabel 3.2
Banyaknya Penduduk di Distrik Sururey
Menurut Jenis Kelamin dan Kampung
Tahun 2014

Kampung/ Kelurahan	Rumah Tangga	Penduduk		
		Laki-Laki	Perempuan	Jumlah
(1)	(2)	(3)	(4)	(5)
1. Tuhubea	72	106	104	210
2. Sururey	128	181	227	408
3. Sungudes	65	96	121	217
4. Inyaub	58	98	84	182
5. Saugemeba	45	101	101	202
6. Kobrey	75	155	144	299
7. Kopo	47	114	126	240
8. Duguhani	32	58	59	117
9. Tomstera	97	189	196	385
10. Kostera	36	72	80	152
11. Anuk	70	95	110	205
12. Menesrij	91	125	125	250
JUMLAH	816	1 390	1 477	3 683

Sumber : Proyeksi Penduduk BPS Kabupaten Manokwari

Tabel 3.3
Jumlah Rumah Tangga dan Penduduk per Rumah Tangga Distrik
Sururey
Menurut Kampung
Tahun 2014

Kampung/ Kelurahan	Rumah Tangga	Penduduk	Penduduk Per Rumah Tangga
(1)	(2)	(3)	(4)
1. Tuhubea	72	210	2,92
2. Sururey	128	408	3,19
3. Sungudes	65	217	3,34
4. Inyaub	58	182	3,14
5. Saugemeba	45	202	4,49
6. Kobrey	75	299	3,92
7. Kopo	47	240	5,11
8. Duguhani	32	117	3,66
9. Tomstera	97	385	3,97
10. Kostera	36	152	4,23
11. Anuk	70	205	2,93
12. Menesrij	91	250	2,75
Jumlah	790	2 782	2,03

Sumber : Proyeksi Penduduk BPS Kabupaten Manokwari

Tabel 3.4
Distribusi dan Kepadatan Penduduk di Distrik
Sururey Menurut Kampung
Tahun 2014

Kampung/ Kelurahan	Luas Daerah (Km ²)	Jumlah Penduduk (Jiwa)	Kepadatan Per Km ²
(1)	(2)	(3)	(4)
1. Tuhubea	22.37	210	9,39
2. Sururey	7.73	408	52,79
3. Sungudes	13.62	217	15,94
4. Inyaub	5.54	182	32,86
5. Saugemeba	16.15	202	12,51
6. Kobrey	18.32	299	16,32
7. Kopo	35.98	240	6,67
8. Duguhani	10.87	117	10,77
9. Tomstera	2.94	385	130,96
10. Kostera	3.83	152	39,69
11. Anuk	21.19	205	9,68
12. Menesri	19.68	250	12,71
Jumlah	178.22	2 867	350,29

Sumber : Proyeksi Penduduk BPS Kabupaten Manokwari

Tabel 3.5
Penduduk Distrik Sururey menurut Rasio Jenis Kelamin dan
Kampung
Tahun 2014

Kampung/ Kelurahan	Laki-Laki	Perempuan	Kepadatan Per Km ²
(1)	(3)	(4)	(4)
01. Tuhubea	106	104	1.02
02. Sururey	181	227	1.26
03. Sungudes	96	121	1.26
04. Inyaub	98	84	0.86
05. Saugemeba	101	101	1
06. Kobrey	155	144	0.93
07. Kopo	114	126	1.11
08. Duguhani	58	59	1.02
09. Tomstera	189	196	1.04
10. Kostera	72	80	1.12
11. Anuk	95	110	1.16
12. Menesri	125	125	1
Jumlah	1 390	1 447	12.78

Sumber : Proyeksi Penduduk BPS Kabupaten Manokwari

BAB IV SOSIAL

PENJELASAN TEKNIS *TECHNICAL NOTES*

1. **Sekolah** adalah lembaga pendidikan formal yang dimulai dari pendidikan dasar, menengah, dan tinggi yang berdasarkan kurikulum Departemen Pendidikan Nasional, termasuk Madrasah Ibtidaiyah (MI), Madrasah Tsanawiyah (MTs), dan Madrasah Aliyah (MA).
2. **Puskesmas** (Pusat Kesehatan Masyarakat) adalah unit pelayanan kesehatan milik pemerintah yang bertanggungjawab terhadap pelayanan kesehatan masyarakat di suatu wilayah. Untuk mendekatkan pelayanan dengan masyarakat, Tim Puskesmas juga dapat melakukan kegiatan Puskesmas
1. **The school** is an institution of formal education starting from elementary, middle, and high based on the curriculum of the National Education Ministry, including the Islamic Elementary School (MI), Islamic Junior High School (MTs), and Madrasah Aliyah (MA).
2. **Puskesmas (Community Health Center)** is a government-owned health service units responsible for public health services in a region. To close the service with the community, health center team can also conduct mobile health centers to certain places in the work zone .

Keliling ke tempat-tempat tertentu dalam wilayah kerjanya.

3. **Puskesmas Pembantu (Pustu)** yaitu unit pelayanan kesehatan masyarakat yang membantu kegiatan Puskesmas di sebagian wilayah kerja.
3. ***Health Center Assistant (Pustu)*** is a public health service units that help PHC activities in some work areas.
4. **Pos Pelayanan Terpadu (Posyandu)** adalah unit pelayanan kesehatan, baik yang dikelola pemerintah maupun kelompok masyarakat yang memberikan pelayanan kesehatan anak, khususnya balita.
4. ***Integrated Service Post (Posyandu)*** is a unit of health services, either managed by government and society group who provide health services to children, especially toddlers.

Tabel 4.1
Banyaknya Sekolah, Ruang Belajar, Guru dan Murid di Distrik
Sururey Menurut Jenis Sekolah
Tahun 2013

Jenis Sekolah	Sekolah	Guru	Murid
(1)	(2)	(3)	(4)
I. PAUD	1	2	21
II. Taman Kanak-Kanak	-	-	-
III. 1. Sekolah Dasar	4	20	615
2. Madrasah Ibtidaiyah	-	-	-
IV. 1. S M P	1	2	21
2. Madrasah Tsanawiyah	-	-	-
V. 1. S M U	-	-	-
2. S M K	-	-	-
3. Madrasah Aliyah	-	-	-

Sumber : Dinas Pendidikan, Pemuda dan olah Raga Kabupaten
 Source : Manokwari
*Department of Religion Representative of Manokwari
 Regency*

Tabel 4.2
Banyaknya Sekolah, Ruang Belajar, Guru, Murid dan Rasio Murid Di
Distrik Sururey Menurut Jenis Sekolah Tahun 2013

Jenis Sekolah	Sekolah	Guru	Murid	Rasio Murid Terhadap	
				Sekolah	Guru
(1)	(2)	(3)	(4)	(5)	(6)
I. PAUD	1	2	21	21,00	10,50
II. TKK	-	-	-	-	-
III. 1. SD	4	20	615	153,75	30,75
2. MI	-	-	-	-	-
IV. 1. SMP	1	1	80	80,00	20,00
2. MTs	-	-	-	-	-
V. 1. SMU	-	-	-	-	-
2. SMK	-	-	-	-	-
3. MA	-	-	-	-	-

Sumber : Dinas Pendidikan, Pemuda dan olah Raga
 Source : Kabupaten Manokwari
Department of Religion Representative of Manokwari Regency

Tabel 4.3
Banyaknya Pemeluk Agamadi Distrik Sururey Tahun 2010*

Agama	Jumlah Pemeluk	Persentase (%)
(1)	(2)	(3)
Kristen Protestan	2.526	99,96
Kristen Katholik	1	0,04
Islam	0	0
Hindu	0	0
Budha	0	0
		100

Sumber : Proyeksi Penduduk BPS Kabupaten Manokwari

Ket : *) Tidak ada data tahun 2013

Tabel 4.4
Banyaknya Puskesmas, Puskesmas Pembantu Dan
Balai Pengobatan
di Distrik Sururey Tahun 2013

Kampung/ Kelurahan	Puskesmas	Puskesmas Pembantu	Polindes	Balai Pengobatan	
				Pemerintah	Swasta
(1)	(2)	(3)	(4)	(5)	(6)
1. Tuhubea	*	*	*	-	-
2. Sururey	*	*	*	-	-
3. Sungudes	*	*	*	-	-
4. Inyaub	*	*	*	-	-
5. Saugemeba	1	*	*	-	-
6. Kobrey	*	*	*	-	-
7. Kopo	*	*	*	-	-
8. Duguhani	*	*	*	-	-
9. Tomstera	*	*	*	-	-
10. Kostera	*	*	*	-	-
11. Anuk	*	*	*	-	-
12. Menesrij	*	*	*	-	-
Jumlah	1	1	2	-	-

Sumber : Dinas Kesehatan Kabupaten Manokwari

Source : *Health Service of Manokwari Regency*

Ket : *) Tidak Ada Data Menurut Kampung/Kelurahan

Tabel 4.5
Banyaknya Puskesmas Keliling di Distrik Sururey
Tahun 2013

Kampung/ Kelurahan	Puskesmas Keliling			Jumlah <i>Total</i>
	Perahu	Mobil	Sepeda Motor (#)	
(1)	(2)	(3)	(4)	(5)
1. Tuhubea	-	*	*	*
2. Sururey	-	1	*	*
3. Sungudes	-	*	*	*
4. Inyaub	-	*	*	*
5. Saugemeba	-	*	*	*
6. Kobrey	-	*	*	*
7. Kopo	-	*	*	*
8. Duguhani	-	*	*	*
9. Tomstera	-	*	*	*
10. Kostera	-	*	*	*
11. Anuk	-	*	*	*
12. Menesrij	-	*	*	*
Jumlah	-	1	4	5

Sumber : Dinas Kesehatan Kabupaten Manokwari
Source Health Service of Manokwari Regency

Ket : *) Tidak Ada Data Menurut Kampung/Kelurahan

Tabel 4.6
Banyaknya Dokter di Distrik Sururey
Tahun 2013

Kampung/Kelurahan	Dokter			Jumlah
	Ahli	Umum	Gigi	
(1)	(2)	(3)	(4)	(5)
1. Tuhubea	-	-	-	-
2. Sururey	-	-	-	-
3. Sungudes	-	-	-	-
4. Inyaub	-	-	-	-
5. Saugemeba	-	-	-	-
6. Kobrey	-	-	-	-
7. Kopo	-	-	-	-
8. Duguhani	-	-	-	-
9. Tomstera	-	-	-	-
10. Kostera	-	-	-	-
11. Anuk	-	-	-	-
12. Menesrij	-	-	-	-
Jumlah	-	-	-	-

Sumber : Dinas Kesehatan Kabupaten Manokwari
 Source Health Service of Manokwari Regency

Ket : *) Tidak Ada Data Menurut Kampung/Kelurahan

Tabel 4.7
Banyaknya Tenaga Paramedis dan non-Medis di Distrik Sururey
Tahun 2013

Kampung/ Kelurahan	Paramedis		Non Medis
	Perawat	Non Perawat	
(1)	(2)	(3)	(4)
1. Tuhubea	*	*	-
2. Sururey	*	*	-
3. Sungudes	*	*	-
4. Inyaub	*	*	-
5. Saugemeba	*	*	-
6. Kobrey	*	*	-
7. Kopo	*	*	-
8. Duguhani	*	*	-
9. Tomstera	*	*	-
10. Kostera	*	*	-
11. Anuk	*	*	-
12. Menesrij	*	*	-
Jumlah	14	10	-

Sumber : Dinas Kesehatan Kabupaten Manokwari
 Source Health Service of Manokwari Regency

Ket : *) Tidak Ada Data Menurut Kampung/Kelurahan

*) Non Perawat : Bidan, Bidan lainnya, dan Perawat Gigi

*) Non Medis : Analis Farmasi dan Apoteker

Tabel 4.8
Banyaknya Akseptor Aktif Menurut Pemakaian Alat Kontrasepsi di
Distrik Sururey Tahun 2013

Kampung/ Kelurahan	Pemakaian Alat						Jumlah
	IUD	Pil	Suntika n	Kondo m	Susuk	Lainny a	
(1)	(2)	(3)	(4)	(5)	(6)	(7)	(8)
1. Tuhubea	-	-	-	-	-	-	-
2. Sururey	-	-	-	-	-	-	-
3. Sungudes	-	-	-	-	-	-	-
4. Inyaub	-	-	-	-	-	-	-
5. Saugemeba	-	-	-	-	-	-	-
6. Kobrey	-	-	-	-	-	-	-
7. Kopo	-	-	-	-	-	-	-
8. Duguhani	-	-	-	-	-	-	-
9. Tomstera	-	-	-	-	-	-	-
10. Kostera	-	-	-	-	-	-	-
11. Anuk	-	-	-	-	-	-	-
12. Menesrij	-	-	-	-	-	-	-
Jumlah	-	-	-	-	-	-	-

Sumber : Badan Pemberdayaan Perempuan dan Keluarga Berencana
Kab.Manokwari

Ket : *) Tidak Ada Data Menurut Kampung/Kelurahan

Tabel4.9
Jumlah Akseptor Aktif dan Jumlah Peserta per 100 PasanganUsia
Subur (PUS)
diDistrik Sururey
Tahun 2013

Kampung/ Kelurahan	Akseptor Aktif	PUS	Jumlah Peserta per 100 PUS
(1)	(2)	(3)	(4)
1. Tuhubea	*	*	*
2. Sururey	*	*	*
3. Sungudes	*	*	*
4. Inyaub	*	*	*
5. Saugemeba	*	*	*
6. Kobrey	*	*	*
7. Kopo	*	*	*
8. Duguhani	*	*	*
9. Tomstera	*	*	*
10. Kostera	*	*	*
11. Anuk	*	*	*
12. Menesrij	*	*	*
Jumlah	296	489	60,50

Sumber : Badan Pemberdayaan Perempuan dan Keluarga Berencana Kab.Manokwari

Ket : *) Tidak Ada Data Menurut Kampung/Kelurahan

Tabel 4.10
Jumlah Peserta Baru dan Peserta Aktif Akseptor
Keluarga Berencana di Distrik Sureyey
Tahun 2013

Kampung/ Kelurahan	Peserta Aktif	Peserta Baru
(1)	(2)	(3)
1. Tuhubea	-	*
2. Sureyey	-	*
3. Sungudes	-	*
4. Inyaub	-	*
5. Saugemeba	-	*
6. Kobrey	-	*
7. Kopo	-	*
8. Duguhani	-	*
9. Tomstera	-	*
10. Kostera	-	*
11. Anuk	-	*
12. Menesrij	-	*
Jumlah	-	6

Sumber : Badan Pemberdayaan Perempuan dan Keluarga Berencana Kab. Manokwari
Ket : *) Tidak Ada Data Menurut Kampung/Kelurahan

BAB V PERTANIAN

PENJELASAN TEKNIS

TECHNICAL NOTES

1. Data statistik pertanian dan peternakan merupakan data sekunder yang bersumber dari Dinas Pertanian.
1. Domestic agricultural and livestock statistics are secondary data obtained from the Agriculture Service.
2. Produksi pertanian di Distrik Sururey hanya untuk memenuhi kebutuhan keluarga, karena itu data produksi tidak tersedia pada Dinas Pertanian. Tanaman pangan yang biasa dikonsumsi adalah ubi kayu, ubi jalar dan keladi.
2. Agricultural production in Sururey District just to meet the needs of families, therefore its production data is not available on the Agriculture Service. Food crops are used in consumption are cassava, sweet potatoes and taro.
3. Data statistik perikanan merupakan data sekunder dari Dinas Perikanan dan Kelautan. Statistik perikanan dibedakan atas data Perikanan Tangkap diklasifikasikan atas penangkapan ikan di perairan umum. Perikanan Budidaya
3. Fishery Statistics are secondary data obtained from the Fishery and Marine Service. Fishery statistics are categorized into two : 1) capture fisheries and 2) aquaculture. Capture fisheries are further classified into : marine capture fisheries and

diklasifikasikan atas jenis budidaya laut, tambak, kolam, karamba, jaring apung dan sawah.

inland open water capture fisheries. Aquaculture are further classified into several types of culture : marine culture; brackish water pond; fresh water pond; cage; floating net and fish breeding in paddy fields.

Tabel 5.1
Populasi Ternak Menurut Jenis Ternak di Distrik Sururey
Tahun 2013 (Ekor)

Kampung/ Kelurahan	Sapi	Kuda	Kambing	Babi	Kerbau
(1)	(2)	(3)	(4)	(5)	(6)
1. Tuhubea	*	-	-	*	-
2. Sururey	*	-	-	*	-
3. Sungudes	*	-	-	*	-
4. Inyaub	*	-	-	*	-
5. Saugemeba	*	-	-	*	-
6. Kobrey	*	-	-	*	-
7. Kopo	*	-	-	*	-
8. Duguhani	*	-	-	*	-
9. Tomstera	*	-	-	*	-
10. Kostera	*	-	-	*	-
11. Anuk	*	-	-	*	-
12. Menesrij	*	-	-	*	-
Jumlah	3	-	-	786	-

Sumber : ST2013 BPS Kabupaten Manokwari

Ket : *) Tidak Ada Data Menurut Kampung/Kelurahan

Tabel 5.2
Populasi Ternak Menurut Jenis Ternak di Distrik Sururey
Tahun 2013 (Ekor)

Kampung/ Kelurahan	Sapi	Kuda	Kambing	Babi	Kerbau
(1)	(2)	(3)	(4)	(5)	(6)
1. Tuhubea	*	-	*	*	-
2. Sururey	*	-	*	*	-
3. Sungudes	*	-	*	*	-
4. Inyaub	*	-	*	*	-
5. Saugemeba	*	-	*	*	-
6. Kobrey	*	-	*	*	-
7. Kopo	*	-	*	*	-
8. Duguhani	*	-	*	*	-
9. Tomstera	*	-	*	*	-
10. Kostera	*	-	*	*	-
11. Anuk	*	-	*	*	-
12. Menesrij	*	-	*	*	-
Jumlah	39	-	178	3720	-
Sumber	: Dinas Peternakan Kabupaten Manokwari				

Ket : *) Tidak Ada Data Menurut Kampung/Kelurahan

Tabel 5.3
Banyaknya Rumah Tangga Usaha Peternakan Menurut Jenis Ternak
di Distrik Sururey Tahun 2013 (Ekor)

Kampung/ Kelurahan	Sapi	Kuda	Kambing	Babi	Kerbau
(1)	(2)	(3)	(4)	(5)	(6)
1. Tuhubea	*	-	-	*	-
2. Sururey	*	-	-	*	-
3. Sungudes	*	-	-	*	-
4. Inyaub	*	-	-	*	-
5. Saugemeba	*	-	-	*	-
6. Kobrey	*	-	-	*	-
7. Kopo	*	-	-	*	-
8. Duguhani	*	-	-	*	-
9. Tomstera	*	-	-	*	-
10. Kostera	*	-	-	*	-
11. Anuk	*	-	-	*	-
12. Menesrij	*	-	-	*	-
Jumlah	1	-	-	325	-

Sumber : ST 2013 BPS Kabupaten Manokwari
 Ket : *) Tidak Ada Data Menurut Kampung/Kelurahan

Tabel 5.4
Populasi Unggas Menurut Jenis Unggas di Distrik Sururey Tahun 2013
(Ekor)

Kampung/ Kelurahan	Itik	Entog	Ayam Ras Petelur	Ayam Ras Pedaging	Ayam Kampung
(1)	(2)	(3)	(4)	(5)	(6)
1. Tuhubea	-	-	-	-	*
2. Sururey	-	-	-	-	*
3. Sungudes	-	-	-	-	*
4. Inyaub	-	-	-	-	*
5. Saugemeb	-	-	-	-	*
a	-	-	-	-	*
6. Kobrey	-	-	-	-	*
7. Kopo	-	-	-	-	*
8. Duguhani	-	-	-	-	*
9. Tomstera	-	-	-	-	*
10. Kostera	-	-	-	-	*
11. Anuk	-	-	-	-	*
12. Menesrij					
Jumlah	-	-	-	-	5

Sumber : ST 2013 BPS Kabupaten Manokwari
Ket: *) Tidak Ada Data Menurut Kampung/Kelurahan

Tabel 5.5
Populasi Unggas Menurut Jenis Unggas di Distrik Sururey Tahun 2013
(Ekor)

Kampung/ Kelurahan	Itik	Entog	Ayam Ras Petelur	Ayam Ras Pedaging	Ayam Kampung
(1)	(2)	(3)	(4)	(5)	(6)
1. Tuhubea	*	*	-	-	*
2. Sururey	*	*	-	-	*
3. Sungudes	*	*	-	-	*
4. Inyaub	*	*	-	-	*
5. Saugemeba	*	*	-	-	*
6. Kobrey	*	*	-	-	*
7. Kopo	*	*	-	-	*
8. Duguhani	*	*	-	-	*
9. Tomstera	*	*	-	-	*
10. Kostera	*	*	-	-	*
11. Anuk	*	*	-	-	*
12. Menesrij	*	*	-	-	*
Jumlah	981	943	-	-	1859

Sumber : Dinas Peternakan Kabupaten Manokwari
 Ket : *) Tidak Ada Data Menurut Kampung/Kelurahan

Tabel 5.6
Banyaknya Rumah Tangga Menurut Jenis Unggas di Distrik Sururey
Tahun 2013 (Ekor)

Kampung/ Kelurahan	Itik	Entog	Ayam Ras Petelur	Ayam Ras Pedaging	Ayam Kampung
(1)	(2)	(3)	(4)	(5)	(6)
1. Tuhubea	-	-	-	-	*
2. Sururey	-	-	-	-	*
3. Sungudes	-	-	-	-	*
4. Inyaub	-	-	-	-	*
5. Saugemeba	-	-	-	-	*
6. Kobrey	-	-	-	-	*
7. Kopo	-	-	-	-	*
8. Dughani	-	-	-	-	*
9. Tomstera	-	-	-	-	*
10. Kostera	-	-	-	-	*
11. Anuk	-	-	-	-	*
12. Menesrij	-	-	-	-	*
Jumlah	-	-	-	-	1

Sumber : ST 2013 BPS Kabupaten Manokwari
 Ket : *) Tidak Ada Data Menurut Kampung/Kelurahan

Tabel 5.7
Banyaknya Rumah Tangga Perikanan Menurut Sub Sektor Perikanan dan Distrik Sururey Tahun 2013

Kampung/ Kelurahan	Nelayan Tangkap Petani Budidaya		
	(1)	(2)	(3)
1. Tuhubea	-		*
2. Sururey	-		*
3. Sungudes	-		*
4. Inyaub	-		*
5. Saugemeba	-		*
6. Kobrey	-		*
7. Kopo	-		*
8. Duguhani	-		*
9. Tomstera	-		*
10. Kostera	-		*
11. Anuk	-		*
12. Menesrij	-		*
Jumlah	-		28

Sumber : Dinas Kelautan dan Perikanan Kabupaten
 Source Manokwari
Fisheries Service of Manokwari Regency

Ket : *) Tidak Ada Data Menurut Kampung/Kelurahan

Tabel 5.8
Jumlah Rumah Tangga, Luas Tanam, dan Rata-rata Luas Tanam Usaha
Tanaman Ubi Jalardi Distrik surey Tahun 2013

Kampung/ Kelurahan	Jumlah Rumah Tangga	Luas Tanam (m ²)	Rata-rata Luas Tanam (m ²)
(1)	(2)	(3)	(4)
1. Tuhubea	28	*	*
2. Sururey	44	*	*
3. Sungudes	33	*	*
4. Inyaub	27	*	*
5. Saugemeba	31	*	*
6. Kobrey	16	*	*
7. Kopo	29	*	*
8. Dughani	24	*	*
9. Tomstera	34	*	*
10. Kostera	28	*	*
11. Anuk	26	*	*
12. Menesrij	27	*	*
Jumlah	347	81,76	235,62

Sumber : ST 2013 BPS Kabupaten Manokwari

Tabel 5.9
Jumlah Rumah Tangga Usaha Tanaman Ubi Jalar di Distrik Sururey
Tahun 2013

Keterangan Hasil Usaha				
Kampung/ Kelurahan	Dijual Seluruhnya	Dijual Sebagian	Tidak Dijual	Jumlah
(1)	(2)	(3)	(4)	(5)
1. Tuhubea	*	*	*	*
2. Sururey	*	*	*	*
3. Sungudes	*	*	*	*
4. Inyaub	*	*	*	*
5. Saugemeba	*	*	*	*
6. Kobrey	*	*	*	*
7. Kopo	*	*	*	*
8. Dughani	*	*	*	*
9. Tomstera	*	*	*	*
10. Kostera	*	*	*	*
11. Anuk	*	*	*	*
12. Menesrij	*	*	*	*
Jumlah	2	2	343	347

Sumber : ST 2013 BPS Kabupaten Manokwari

Ket : *) Tidak Ada Data Menurut Kampung/Kelurahan

Tabel 5.10
Jumlah Rumah Tangga Usaha Hortikultura, Luas Tanam, dan Rata-rata Luas Tanam yang Diusahakan/Dikelola per Rumah Tangga Menurut Jenis Tanaman Hortikultura Semusim di distrik Sururey Tahun 2013

Jenis Tanaman Hortikultura (1)	Jumlah Rumah Tangga (2)	Luas Tanam (m ²) (3)	Rata-rata Luas Tanam (m ²) (4)
1. Asparagus	1	45	45
2. Bawang daun/ prei	271	8.948	33
3. Bawang merah	265	10.597	39
4. Buncis	1	36	36
5. Kentang	287	15.423	53
6. Paria/ Pare	1	70	70
7. Wortel	271	11.955	44

Sumber : ST 2013 BPS Kabupaten Manokwari

Tabel 5.11
Jumlah Rumah Tangga Usaha Hortikultura Strategis Menurut
Kelurahan/Desa dengan Jenis Tanaman Hortikultura Strategis yang
Diusahakan, ST2013 per Kampung di distrik Sururey Tahun 2013

Kampung/ Kelurahan	Jumlah Rumah Tangga	Jenis Tanaman		Luas Tanan (m2)	
		Bawang Merah	Kentang	Bawang Merah	Kentang
(1)	(2)	(3)	(4)	(5)	(6)
1. Tuhubea	0	0	0	0	0
2. Sururey	44	42	44	1.931	3.091
3. Sungudes	33	29	32	1.155	1.768
4. Inyaub	27	24	27	750	953
5. Saugemeba	30	26	29	1.272	2.430
6. Kobrey	16	16	16	451	558
7. Kopo	28	28	28	963	1.012
8. Duguhani	24	12	23	330	883
9. Tomstera	34	34	34	1.556	2.188
10. Kostera	28	28	28	1.131	1.425
11. Anuk	26	26	26	1.058	1.115
12. Menesrij	0	0	0	0	0
Jumlah	290	265	287	10.597	15.423

Sumber : ST 2013 BPS Kabupaten Manokwari

BAB VI INDUSTRI

PENJELASAN TEKNIS

TECHNICAL NOTES

- Industri** adalah suatu usaha atau kegiatan pengolahan bahan mentah atau barang setengah jadi menjadi barang jadi. Hasil industry tidak hanya berupa barang, tetapi juga dalam bentuk jasa. Usaha perakitan dan reparasi adalah bagian dari industri.
- Pertambangan** adalah suatu kegiatan pengambilan endapan bahan galian berharga dan bernilai ekonomis dari dalam kulit bumi, di bawah permukaan bumi dan di bawah permukaan air.
- Konstruksi** adalah suatu kegiatan yang hasil akhirnya berupa bangunan/konstruksi yang menyatu dengan lahan tempat kedudukannya. Hasil kegiatan konstruksi antara lain: gedung, jalan, jembatan, rel dan jembatan
- 1. **Industry** is a business or activity processing the raw materials or intermediate goods into finished goods. The results not only in the form of industrial goods, but also in the form of services. Assembly and repair efforts were part of the industry*
- 2. **Mining** is an activity of taking deposits of valuable minerals and precious lives in the skin of the earth, beneath the surface of the earth and below the water surface.*
- 3. **Construction** is an activity to build buildings construction integrated with their location. The results of construction activities include building construction, road, bridge, railway and rail bridge, tunnel*

keretaapi, terowongan, bangunan air dan drainase, bangunan sanitasi.

subway, viaduct and drainage, sanitary construction, etc.

4. **Perusahaan Listrik Negara (PLN)** adalah Perusahaan Umum Milik Negara yang mempunyai aktivitas kegiatan pembangunan, transmisi, dan distribusi tenaga listrik.

4. **State Electricity Company (PLN)** is a State-owned Public Companies which have activities generation, transmission, and distribution of electricity.

5. **Perusahaan Air Bersih** adalah perusahaan yang mempunyai aktivitas dalam penampungan, penjernihan, dan penyaluran air baku atau air bersih dari terminal air melalui saluran air, pipa atau mobil tangki (dalam satu pengelolaan administrasi dengan kegiatan ekonomi) kepada rumah tangga, perusahaan industri, atau pengguna komersial lainnya.

5. **Water companies** are companies which have activities in the shelter, purification, and distribution of raw water or fresh water from the terminal water through water channels, pipes or tank car (in a single administration with economic activity) to households, industrial companies, or other users.

6. Pada Distrik Sururey data perindustrian belum tersedia dari dinas atau instansi terkait.

6. In Sururey District of manufacturing data is not available from respective agencies or related institutions.

BAB VII PERDAGANGAN

PENJELASAN TEKNIS *TECHNICAL NOTES*

1. **Ekspor** merupakan barang-barang produksi dalam negeri yang dikirim ke luar negeri untuk diolah, sedangkan hasil olahan yang dikembalikan ke Indonesia dicatat sebagai impor. Adapun barang-barang luar negeri yang diolah di dalam negeri dicatat sebagai barang impor meskipun barang olahan tersebut akan kembali ke luar negeri.
1. **Exports** are goods produced in the country who were sent abroad for processing, while its product is returned to Indonesia are recorded as imports. As for foreign goods are processed in the country recorded as imports although the products will be returned to overseas.
2. **Komoditas** adalah barang yang disediakan dari alam yang diolah maupun diambil secara langsung (*extracting*) untuk memenuhi kebutuhan manusia. Komoditas ini dapat berupa hasil pertanian, perkebunan, perikanan dan
2. **Commodities** are goods supplied from the nature of processed or taken directly (*extracting*) to meet human needs. These commodities can be a result of agricultural, plantation, fishery and animal husbandry, mining, etc.

peternakan, pertambangan, dan sebagainya

3. **Komoditas Ekspor** adalah barang-barang produksi dalam negeri berkualitas unggul yang dikirim ke luar negeri (ekspor).
3. *Export commodities* are goods of superior quality domestic production is shipped overseas (exports).
4. Pada Distrik Sururey data perdagangan belum tersedia dari dinas atau instansi terkait.
4. *In Sururey District of trading data is not available from respective agencies or related institutions.*

BAB VIII TRANSPORTASI

PENJELASAN TEKNIS

TECHNICAL NOTES

1. Data mengenai transportasi dan komunikasi bersumber dari masing-masing dinas atau instansi terkait yang dikumpulkan oleh BPS secara berkala.
 2. Pada Distrik Sururey data transportasi belum tersedia dari dinas atau instansi terkait.
1. *Data on transportation and communications are obtained from their respective agencies or related institutions that are collected by BPS regularly.*
 2. *In Sururey District of transportation data is not available from respective agencies or related institutions.*

BAB IX KEUANGAN DAN KOPERASI

PENJELASAN TEKNIS

TECHNICAL NOTES

1. Data mengenai koperasi bersumber dari Dinas Koperasi dan UKM. Data yang disajikan meliputi jumlah koperasi primer, pusat, dan gabungan yang masih aktif dan terdaftar pada Dinas Koperasi Kabupaten Manokwari.
1. Data on cooperatives are obtained from the Cooperatives and SMEs Office. The data presented include the number of primary cooperatives, central, and combined which is active and registered in Cooperative Office of Manokwari Regency.
2. **Koperasi** adalah badan usaha yang beranggotakan sekelompok orang atau badan hukum yang melandaskan kegiatannya berdasarkan prinsip-prinsip tertentu sekaligus sebagai gerakan ekonomi rakyat yang berdasar atas asas kekeluargaan.
*2. **Cooperative** is an entity consisting of a group of persons or legal entities which bases its activities based on certain principles as well as a popular economic movement based on the principle of kindship.*
3. Berdasarkan tingkat dan luas daerah kerjanya, koperasi
3. Based on the level and area of work, cooperatives are grouped into:

dikelompokkan menjadi :

- **Koperasi Primer**, adalah koperasi yang minimal memiliki anggota sebanyak 20 orang.
- **Koperasi Sekunder**, adalah koperasi yang terdiri dari gabungan beberapa badan koperasi, memiliki cakupan daerah kerja yang luas dibandingkan dengan koperasi primer.

4. Koperasi sekunder dapat dibagi lagi menjadi :

- **Koperasi Pusat**, adalah koperasi yang beranggotakan paling sedikit 5 koperasi primer.
- **Koperasi Gabungan**, adalah koperasi yang anggotanya minimal 3 koperasi pusat.
- **Koperasi Induk**, adalah koperasi yang minimum

- **Primary Cooperative**, is a cooperative that is at least a membership of 20 individuals.

- **Secondary Cooperative**, is a cooperative that consists of a combination of several cooperative body, has a coverage area

4. Secondary cooperatives are group into:

- **Cooperative Center**, is a cooperative whose members at least five primary cooperatives.

- **Cooperative Association**, is a cooperative whose members are at least three cooperative center.

- **Parent Cooperative**, is a cooperative, the minimum is three cooperative

anggotanya adalah 3 *members combined.*
koperasi gabungan.

5. Pada Distrik Oransbari data *cooperative data is not*
koperasi belum tersedia dari *available from respective*
dinas atau instansi terkait. *agencies or related*
institutions.

DATA

MENCERDASKAN BANGSA



BADAN PUSAT STATISTIK KABUPATEN MANOKWARI
Jln. Percetakan Negara, Manokwari, Papua Barat
Telp. (0986)214960, Fax. (0986)211143
Email : bps@1050bps.go.id