



DISTRIK NGGUTI DALAM ANGKA 2016



Badan Pusat Statistik
Kabupaten Merauke
BPS-Statistic of Merauke Regency



DISTRIK NGGUTI DALAM ANGKA

2016

Distrik Ngguti Dalam Angka 2016

ISBN:

No. Publikasi: 94010.1625

Katalog: 1102001.9401022

Ukuran Buku: 14,8 cm x 21 cm

Jumlah Halaman: xii +50 Halaman

Naskah:

Badan Pusat Statistik Kabupaten Merauke

Gambar Kover oleh:

Badan Pusat Statistik Kabupaten Merauke

Ilustrasi Kover oleh:

M Abdul Muhshi

Diterbitkan oleh:

© BPS Kabupaten Merauke

Dicetak oleh:

**Dilarang mengumumkan, mendistribusikan, mengomunikasikan, dan/atau
menggandakan sebagian atau seluruh isi buku ini untuk tujuan komersial tanpa izin
tertulis dari Badan Pusat Statistik**

KEPALA BPS KABUPATEN MERAUKE



Ir. Trisno Leonarson Tamanampo



KATA PENGANTAR

Distrik Dalam Angka merupakan publikasi tahunan yang diterbitkan oleh Badan Pusat Statistik Kabupaten Merauke. Publikasi ini menyajikan berbagai macam data seperti keadaan geografi, pemerintahan, kependudukan, sosial, pertanian, energi, perdagangan, dan transportasi.

Publikasi ini dapat terwujud berkat kerja sama dan bantuan dari berbagai pihak baik instansi pemerintah maupun swasta. Kepada semua pihak yang telah memberikan bantuan disampaikan penghargaan dan terima kasih yang sebesar – besarnya.

Kami menyadari bahwa publikasi ini belum sepenuhnya memenuhi harapan pengguna data, namun kiranya dapat bermanfaat bagi setiap pengguna untuk berbagai keperluan.

Kami mengharapkan tanggapan dan saran yang bersifat membangun untuk perbaikan selanjutnya.

Merauke, September 2016
Kepala Badan Pusat Statistik
Kabupaten Merauke

Ir. Trisno Leonarson Tamanampo

DAFTAR ISI

Halaman

Kata Pengantar	v
Daftar Isi	vi
Daftar Tabel	vii
Daftar Gambar	x
Penjelasan Umum	xi
1 Geografi	1
2. Pemerintahan	11
2.1. WILAYAH ADMINISTRATIF	15
3. Kependudukan	19
4. Sosial	29
4.1. PENDIDIKAN	33
4.2. KESEHATAN	36
4.3. AGAMA	38
5. Pertanian	41
5.1. TANAMAN PANGAN	45
5.2. PERKEBUNAN	47
5.3. PETERNAKAN	49

DAFTAR TABEL

halaman

1 Geografi	1
1.1. Letak Geografis Distrik Ngguti, 2015.....	5
1.2. Jarak Tempuh dari Balai Kampung ke Kantor Distrik Ngguti dan Kantor Bupati Merauke Dirinci Menurut Kampung Tahun 2015.....	6
1.3. Lokasi Kampung Terhadap Kawasan Hutan di Distrik Ngguti	7
Dirinci Menurut Kampung, 2015	7
1.4. Kemiringan Lahan di Distrik Ngguti Dirinci Menurut Kampung, 2015	8
1.5. Luas wilayah Menurut Kampung, 2015	9
2. Pemerintahan	11
2.1. WILAYAH ADMINISTRATIF	15
2.1.1. Nama Kampung dan Status Pemerintahan Wilayah Distrik Ngguti, 2015	15
2.1.2. Jumlah Rukun Tetangga (RT) dan Rukun Warga (RW) Menurut Kampung di Distrik Ngguti, 2015	16
2.1.3. Jumlah Perangkat Kampung Menurut Kampung di Distrik Ngguti, 2015	17
3. Kependudukan.....	19
3.1. Jumlah Penduduk Menurut Kampung di Distrik Ngguti, 2015.....	24
3.2. Jumlah Penduduk dan Rumah Tangga Menurut Kampung di Distrik Ngguti, 2015	25
3.3. Jumlah Penduduk Menurut Jenis Kelamin dan Kampung di Distrik Ngguti, 2015	26
3.4. Jumlah Penduduk Menurut Kelompok Umur dan Jenis Kelamin di Distrik Sota, 2015	27

4. Sosial	29
4.1. PENDIDIKAN	33
4.1.1. Nama sekolah Dasar (SD) Dirinci Menurut Kampung di Distrik Ngguti, 2015	33
4.1.2. Ruang Belajar, Murid, Guru dan Rasio Murid Sekolah Dasar Swasta Menurut Sekolah di Distrik Ngguti, 2015	34
4.1.3. Ruang Belajar, Murid, Guru dan Rasio Murid Sekolah Lanjutan Pertama Menurut Sekolah di Distrik Ngguti, 2015	35
4.2. KESEHATAN	36
4.2.1. Jumlah Tenaga Kesehatan di Distrik Ngguti, 2015	36
4.2.2. Jumlah Sekolah, Murid, Guru, dan Rasio Murid-Guru Sekolah Menengah Atas Menurut Kampung/Kelurahan di Distrik Sota, 2015	37
4.3. AGAMA	38
4.3.1. Jumlah Penduduk yang Penganut Agama di Distrik Ngguti Dirinci Menurut Agama, 2015	38
4.3.2. Jumlah Tenaga Kesehatan di Distrik Ngguti, 2015	39
4.3.3. Jumlah Tenaga Kesehatan di Distrik Ngguti, 2015	40
5. Pertanian	41
5.1. TANAMAN PANGAN	45
5.1.1. Luas Lahan Sawah Menurut Jenis Pengairan di Distrik Ngguti (hektar), 2015	45
5.1.2. Luas Lahan Tegal/Kebun, Ladang/Huma, dan Lahan yang Sementara Tidak Diusahakan di Distrik Ngguti (hektar), 2015	45
5.1.3. Luas Panen Padi Sawah dan Padi Ladang di Distrik Sota, 2015	46
5.2. PERKEBUNAN	47
5.2.1. Luas Lahan Tanaman Perkebunan Menurut Jenis Tanaman di Distrik Sota, 2014-2015	47
5.2.2. Produksi Tanaman Perkebunan Menurut Jenis Tanaman di Distrik Sota (ton), 2015	48
5.3. PETERNAKAN	49
5.3.1. Populasi Ternak Menurut Jenis Ternak di Distrik Sota, 2015	49

5.3.2.	Populasi Unggas Menurut Jenis Unggas di Distrik Sota, 2015	49
5.3.3.	Jumlah Ternak yang Dipotong di RPH Menurut Jenis Ternak di Distrik Sota, 2015	50

<https://meraukekab.bps.go.id>

DAFTAR GAMBAR

halaman

1. Jarak Tempuh dari Balai Kampung ke Kantor Distrik Ngguti dan Kantor Bupati Merauke Dirinci Menurut Kampung Tahun 2015 4
2. Jumlah RT dan RW Menurut Kampung di Distrik Ngguti, 2015 14
3. Jumlah Penduduk menurut jenis kelamin Per Kampung di Distrik Ngguti, 2015 22
4. jumlah Rumahtangga di Distrik Ngguti, 2011-2015 23
5. Jumlah Tenaga Kesehatan di Distrik Ngguti Dirinci Menurut Kampung, 2015 32
6. Jumlah Rumah Tangga Perikanan di Distrik Ngguti, 2015 44

<https://meraukekab.bps.go.id>

PENJELASAN UMUM

Tanda-tanda, satuan-satuan, dan lain-lainnya yang digunakan dalam publikasi ini adalah sebagai berikut:

1. TANDA-TANDA

Data tidak tersedia	: ...
Tidak ada atau nol	: –
Data dapat diabaikan	: 0
Tanda decimal	: ,

2. SATUAN

hektar (ha)	: 10 000 m ²
kilometer (km)	: 1 000 meter
ton	: 1 000 kg

Satuan lain: m³, persen (%).

Perbedaan angka di belakang koma disebabkan oleh pembulatan angka.

BAB I

GEOGRAFI



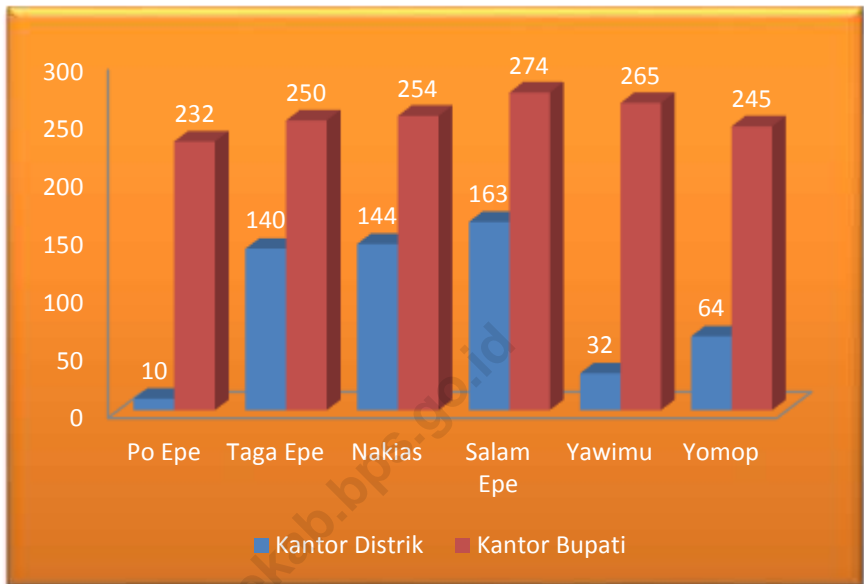
**Badan Pusat Statistik
Kabupaten Merauke**

ULASAN

Distrik Ngguti adalah salah satu Distrik di Kabupaten Merauke dengan luas wilayah 3.554,62 m² dan terletak antara 139^o58' – 139^o73' Bujur Timur dan 7^o8' – 7^o3' Lintang Selatan, yang merupakan pemekaran dari Distrik Merauke. Distrik Ngguti terdiri dari 6 Kampung yaitu Kampung Po Epe, Kampung Taga Epe, Kampung Nakias, Kampung Salam Epe, Kampung Yawimu dan Kampung Yomop.

Distrik Ngguti terletak di dalam kawasan hutan dan memiliki kemiringan lahan yaitu landai (< 15^o).

Gambar 1. Jarak Tempuh dari Balai Kampung ke Kantor Distrik Ngguti dan Kantor Bupati Merauke Dirinci Menurut Kampung Tahun 2015



Sumber: Badan Pusat Statistik Kabupaten Merauke

Tabel 1.1. Letak Geografis Distrik Ngguti, 2015

A. Letak Geografis		
	7 ^o .8'–7 ^o .3'	Lintang Selatan
Distrik Sota	139 ^o .58'–139 ^o .73'	Bujur Timur
B. Batas Wilayah Distrik		
Sebelah Utara	:	Distrik Mapi
Sebelah Selatan	:	Distrik Okaba
Sebelah Barat	:	Distrik Tubang dan Ilwayab
Sebelah Timur	:	Distrik Kaptel

Sumber: Badan Pusat Statistik Kabupaten Merauke

Tabel 1.2. Jarak Tempuh dari Balai Kampung ke Kantor Distrik Ngguti dan Kantor Bupati Merauke Dirinci Menurut Kampung Tahun 2015

Kampung	Jarak Tempuh (Km)	
	Kantor Distrik	Kantor Bupati
(1)	(2)	(3)
1. Po Epe	10	232
2. Taga Epe	140	250
3. Nakias	144	254
4. Salam Epe	163	274
5. Yawimu	32	265
6. Yomop	64	245

Sumber: Badan Pusat Statistik Kabupaten Merauke

Tabel 1.3. Lokasi Kampung Terhadap Kawasan Hutan di Distrik Ngguti Dirinci Menurut Kampung, 2015

Kampung	Dalam Kawasan Hutan	Tepi Kawasan hutan	Luar kawasan hutan
(1)	(2)	(3)	(4)
1. Po Epe	√	-	-
2. Taga Epe	√	-	-
3. Nakias	√	-	-
4. Salam Epe	√	-	-
5. Yawimu	√	-	-
6. Yomop	√	-	-

Sumber: Dinas Pertanahan Nasional Kabupaten Merauke

...(Data Tidak tersedia setiap Kampung).

Tabel 1.4. Kemiringan Lahan di Distrik Ngguti Dirinci Menurut Kampung, 2015

Kampung	Landai ($< 15^\circ$)	Sedang ($15^\circ - 25^\circ$)	Curam ($> 25^\circ$)
(1)	(2)	(3)	(4)
1. Po Epe	√	-	-
2. Taga Epe	√	-	-
3. Nakias	√	-	-
4. Salam Epe	√	-	-
5. Yawimu	√	-	-
6. Yomop	√	-	-

Sumber: Badan Pusat Statistik Kabupaten Merauke

Tabel 1.5. Luas wilayah Menurut Kampung, 2015

		Luas Wilayah	Persentase
(1)		(2)	(3)
1.	Po Epe
2.	Taga Epe
3.	Nakias
4.	Salam Epe
5.	Yawimu
6.	Yomop
Jumlah		3 554,62	100

Sumber: Badan Pusat Statistik Kabupaten Merauke

<https://meraukekab.bps.go.id>

BAB II

PEMERINTAHAN



Government



**Badan Pusat Statistik
Kabupaten Merauke**

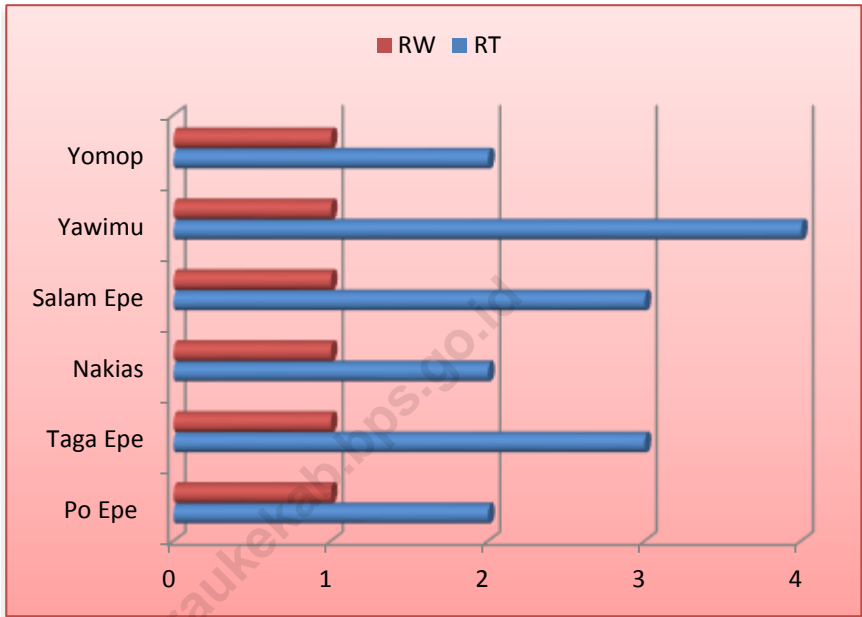
ULASAN

Tahun 2017 Distrik Ngguti memiliki 6 kampung dengan 6 RW dan 16 RT. Dari seluruh kampung tersebut terdapat kampung yang memiliki jumlah RT dan RW terbanyak yaitu Kampung Yawimu dengan jumlah 1 RW dan 4 RT, terdapat juga kampung yang memiliki jumlah RT dan RW terkecil yaitu Kampung Po Epe dan Nakias yang hanya memiliki 1 RW dan 2 RT.

Jumlah perangkat kampung pada tahun 2017 di Distrik Ngguti adalah 36 orang, yang terdiri dari 7 orang kepala kampung, 7 orang sekretaris kampung dan 28 kepala urusan.

<https://meraukekab.bps.go.id>

Gambar 2. Jumlah RT dan RW Menurut Kampung di Distrik Ngguti, 2015



Sumber: Kampung di Distrik Ngguti

2.1. WILAYAH ADMINISTRATIF

Tabel 2.1.1. Nama Kampung dan Status Pemerintahan Wilayah Distrik Ngguti, 2015

	Kampung	Status Pemerintahan
	(1)	(2)
1.	Po Epe	Kampung
2.	Taga Epe	Kampung
3.	Nakias	Kampung
4.	Salam Epe	Kampung
5.	Yawimu	Kampung
6.	Yomop	Kampung

Sumber: BPS Kabupaten Merauke

Tabel 2.1.2. Jumlah Rukun Tetangga (RT) dan Rukun Warga (RW) Menurut Kampung di Distrik Ngguti, 2015

		Rukun Tetangga (RT)	Rukun Warga (RW)
(1)		(2)	(3)
1.	Po Epe	2	1
2.	Taga Epe	3	1
3.	Nakias	2	1
4.	Salam Epe	3	1
5.	Yawimu	4	1
6.	Yomop	2	1
Jumlah		16	6

Sumber: BPS Kabupaten Merauke

2.2. PEGAWAI NEGERI SIPIL

Tabel 2.2.1. Jumlah Perangkat Kampung Menurut Kampung di Distrik Ngguti, 2015

	Kampung	Kepala Kampung	Sekretaris Kampung	Kapala Urusan
	(1)	(2)	(3)	
1.	Po Epe	1	1	4
2.	Taga Epe	1	1	4
3.	Nakias	1	1	4
4.	Salam Epe	1	1	4
5.	Yawimu	1	1	4
6.	Yomop	1	1	4
	Jumlah	6	6	24

Sumber: Kelurahan/Kampung di Distrik Sota

<https://meraukekab.bps.go.id>

BAB III

KEPENDUDUKAN



**Badan Pusat Statistik
Kabupaten Merauke**

ULASAN

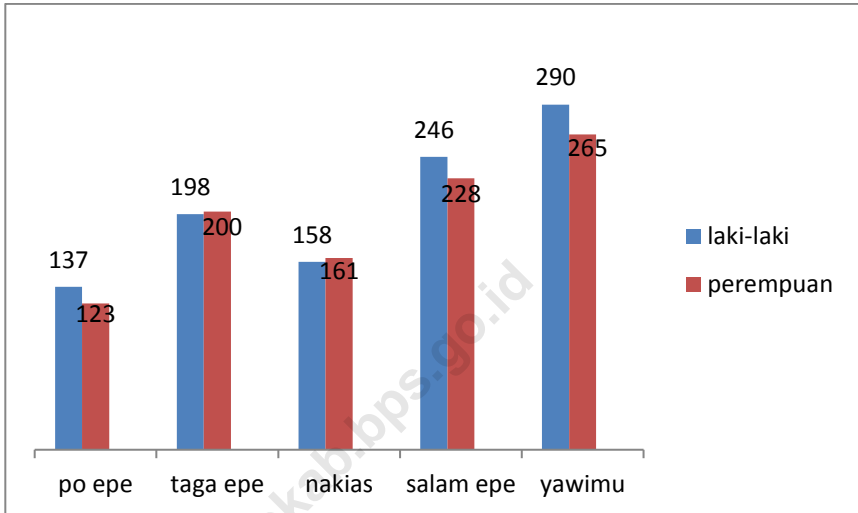
Jumlah Penduduk Distrik Ngguti pada tahun 2017 berdasarkan data yang diperoleh dari kantor Badan Pusat Statistik Kabupaten Merauke berjumlah 2.111 jiwa.

Penduduk laki-laki merupakan populasi terbesar yaitu 1.071 jiwa , sedangkan penduduk perempuan berjumlah 1.040 jiwa n dari seluruh penduduk di Distrik Ngguti.

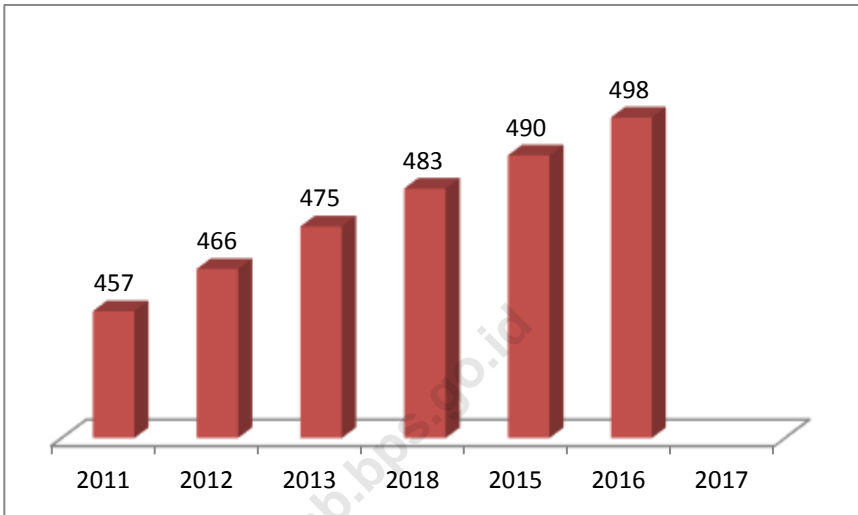
Jumlah penduduk menurut jenis kelamin dan kelompok umur terbanyak pada umur 5-9 tahun diikuti oleh kelompok balita yaitu kelompok umur 0-4 tahun sedangkan yang terkecil terdapat pada kelompok umur 70 tahun ke atas, dengan demikian jumlah anak dan balita di Distrik Ngguti pada tahun 2017 tergolong banyak..

<https://meraukekab.bps.go.id>

Gambar 3. Jumlah Penduduk menurut jenis kelamin Per Kampung di Distrik Ngguti, 2015



Sumber: Proyeksi Penduduk, Badan Pusat Statistik Kabupaten Merauke

Gambar 4. jumlah Rumah tangga di Distrik Ngguti, 2011-2015

Sumber: Proyeksi Penduduk, Badan Pusat Statistik Kabupaten Merauke

Tabel 2.1. Jumlah Penduduk Menurut Kampung di Distrik Ngguti, 2015

Kampung		Penduduk
(1)		(2)
1.	Po Epe	260
2.	Taga Epe	398
3.	Nakias	319
4.	Salam Epe	474
5.	Yawimu	555
6.	Yomop	*
Jumlah		2.006

Sumber: Proyeksi Penduduk, Badan Pusat Statistik Kabupaten Merauke

Tabel 2.2. Jumlah Penduduk dan Rumah Tangga Menurut Kampung di Distrik Ngguti, 2015

Tahun	Jumlah Penduduk	Jumlah Rumah Tangga	Rata-rata Anggota Rumah Tangga
(1)	(2)	(3)	(4)
2011	1 834	457	4.01
2012	1 882	466	4.04
2013	1 926	475	4.05
2018	1 970	483	4.08
2015	2 006	490	4.09
2016	2 075	498	4.17
2017	2 111	506	4.17

Sumber: Proyeksi Penduduk, Badan Pusat Statistik Kabupaten Merauke

Tabel 3.3. Jumlah Penduduk Menurut Jenis Kelamin dan Kampung di Distrik Ngguti, 2015

	Kampung	Laki-laki	Perempuan	Jumlah
	(1)	(2)		
1.	Po Epe	137	123	260
2.	Taga Epe	198	200	398
3.	Nakias	158	161	319
4.	Salam Epe	246	228	474
5.	Yawimu	290	265	555
6.	Yomop	*	*	*
	Jumlah	1.029	977	2.006

Sumber: Proyeksi Penduduk, Badan Pusat Statistik Kabupaten Merauke

Tabel 3.4. Jumlah Penduduk Menurut Kelompok Umur dan Jenis Kelamin di Distrik Sota, 2015

Kelompok Umur	Jenis Kelamin		
	Laki-Laki	Perempuan	Jumlah
(1)	(2)	(3)	(4)
0-4	191	135	326
5-9	163	177	340
10-14	131	120	251
15-19	115	109	224
20-24	66	92	158
25-29	89	85	174
30-34	72	65	137
35-39	53	54	107
40-44	52	47	99
45-49	41	37	78
50-54	31	26	57
55-59	13	15	28
60-64	12	13	25
65-69	8	12	20
70-74	7	6	13
75+	1	1	2
Jumlah	1045	994	2039

Sumber: Proyeksi Penduduk, Badan Pusat Statistik Kabupaten Merauke

<https://meraukekab.bps.go.id>

SOSIAL



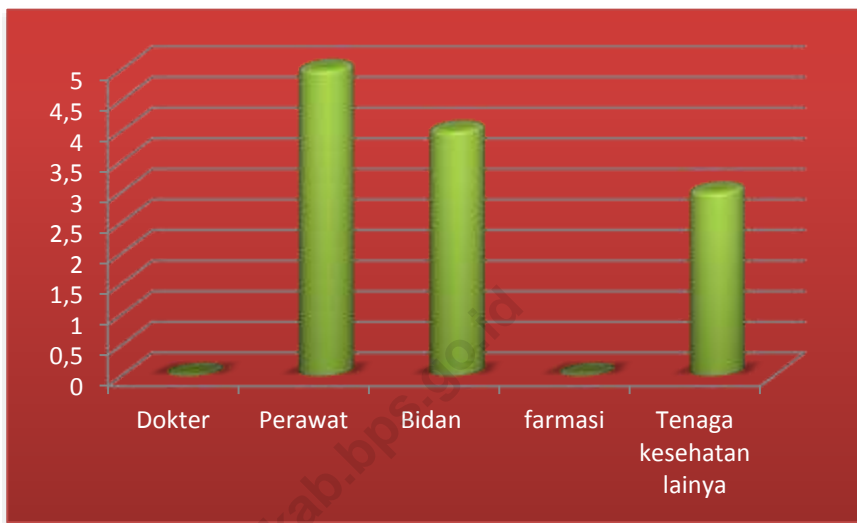
ULASAN

Pada tahun 2017, jumlah sekolah di Distrik Ngguti sebanyak 7 (tujuh) unit, dimana di Distrik Ngguti hanya terdapat Sekolah Dasar saja. Jumlah murid SD sebanyak 1.257 orang, dengan jumlah guru 41 orang.

Jumlah pemeluk agama di Distrik Ngguti menurut kantor agama sebanyak 2.152 orang. Untuk jumlah pemeluk agama Kristen Protestan sebanyak 1.508 orang, jumlah pemeluk agama Katholik sebanyak 639 orang, jumlah pemeluk agama Islam sebanyak 3 orang, dan Jumlah pemeluk agama Hindu dan Budha tidak terdapat di Distrik Ngguti. Distrik Ngguti memiliki 11 unit tempat peribadatan yang dapat dipergunakan penduduk setempat, sedangkan jumlah rohaniawan di Distrik Ngguti ada 6 orang

<https://meraukekab.bps.go.id>

Gambar 5. Jumlah Tenaga Kesehatan di Distrik Ngguti Dirinci Menurut Kampung, 2015



Sumber: Dinas Kesehatan Kabupaten Merauke

4.1. PENDIDIKAN

Tabel 4.1.1. Nama sekolah Dasar (SD) Dirinci Menurut Kampung di Distrik Ngguti, 2015

	Kampung	Nama Sekolah
	(1)	(2)
1.	Po Epe	SD YPK Po Epe
2.	Taga Epe	SD YPK Taga Epe
3.	Nakias	SD YPK Nakias
4.	Salam Epe	SD YPK salam Epe
5.	Yawimu	SD YPPK Yawimu
		SD YPK Mam
6.	Yomop	SD YPPK Yomop

Sumber: Dinas Pendidikan dan Pengajaran Kabupaten Merauke

Tabel 4.1.2. Ruang Belajar, Murid, Guru dan Rasio Murid Sekolah Dasar Swasta Menurut Sekolah di Distrik Ngguti, 2015

Nama Sekolah	Ruang Belajar	Guru	Murid	Rasio Murid Terhadap	
				Ruang Belajar	Guru
SD YPK Po Epe	5	3	73	15	24
SD YPK Taga Epe	6	1	95	16	95
SD YPK Nakias	6	2	66	11	33
SD YPK salam Epe	6	5	134	22	27
SD YPPK Yawimu	6	5	48	8	10
SD YPK Mam	16	19	712	45	38
SD YPPK Yomop	5	5	52	25	21
Jumlah	50	40	1 180	25	31

Sumber: Dinas Pendidikan dan Pengajaran Kabupaten Merauke

Tabel 4.1.3. Ruang Belajar, Murid, Guru dan Rasio Murid Sekolah Lanjutan Pertama Menurut Sekolah di Distrik Ngguti, 2015

Nama Sekolah	Ruang Belajar	Guru	Murid	Rasio Murid Terhadap	
				Ruang Belajar	Guru
SMPN Persiapan Mam	7	11	183	17	11
SMPN SATAP 5 Ngutti	3	5	56	19	4
Jumlah	10	16	239	36	15

Sumber: Dinas Pendidikan dan Pengajaran Kabupaten Merauke

4.2. KESEHATAN

Tabel 4.2.1. Jumlah Tenaga Kesehatan di Distrik Nguti, 2015

Fasilitas Kesehatan	Jumlah
(1)	(2)
Tenaga Medis/Dokter	0
Perawat	5
Bidan	4
Parmasi	0
Tenaga Medis Lainnya	3

Sumber: Dinas Kesehatan Kabupaten Merauke

Tabel 4.2.2. Jumlah Sekolah, Murid, Guru, dan Rasio Murid-Guru Sekolah Menengah Atas Menurut Kampung/Kelurahan di Distrik Sota, 2015

Tenaga Kesehatan	Jumlah
(1)	(2)
Rumah Sakit	0
Rumah Bersalin	0
Puskesmas Umum	1
Posyandu	7
Klinik/Balai Kesehatan	0
Polindes	0

Sumber: Dinas Kesehatan Kabupaten Merauke

4.3. AGAMA

Tabel 4.3.1. Jumlah Penduduk yang Penganut Agama di Distrik Ngguti Dirinci Menurut Agama, 2015

Agama	Jumlah
(1)	(2)
Islam	42
Protestan	1 470
Katolik	723
Hindu	2
Budha	0

Sumber: Kementerian Agama Kabupaten Merauke

Tabel 4.3.2. Jumlah Tenaga peribadatan di Distrik Nguti, 2015

Peribadatan	Jumlah
(1)	(2)
Masjid	0
Gereja Protestan	5
Gereja Katolik	6
Pura	0
Vihara	0

Sumber: Kementerian Agama Kabupaten Merauke

Tabel 4.3.3. Jumlah Tenaga Kesehatan di Distrik Nguti, 2015

Agama	Jumlah
(1)	(2)
Islam	0
Protestan	6
Katolik	0
Hindu	0
Budha	0

Sumber: Kementerian Agama Kabupaten Merauke

PERTANIAN




ULASAN

Populasi ayam kampung di Distrik Ngguti tahun 2017 merupakan jumlah terbesar yaitu sebanyak 3.829 ekor jumlah ternak yang paling sedikit diantara jumlah ternak yang lainnya yaitu 65 ekor.

Jumlah rumah tangga perikanan ada sebanyak 221 rumah tangga, terdiri dari rumah tangga penangkapan 218, pengolahan 2 dan 1 rumah tangga pengumpul.

<https://meraukekab.bps.go.id>

Gambar 6. Jumlah Rumah Tangga Perikanan di Distrik Ngguti, 2015



5.1. TANAMAN PANGAN

Tabel 5.1.1. Luas Lahan Sawah Menurut Jenis Pengairan di Distrik Ngguti (hektar), 2015

Pengairan	Luas Lahan
(1)	(2)
Irigasi	-
Non Irigasi	-
Jumlah	-

Sumber: Laporan statistik pertanian tanaman pangan, penggunaan lahan

Tabel 5.1.2. Luas Lahan Tegal/Kebun, Ladang/Huma, dan Lahan yang Sementara Tidak Diusahakan di Distrik Ngguti (hektar), 2015

Jenis Lahan	Luas Lahan
(1)	(2)
Tegal/Kebun	-
Ladang/Huma	-
Sementara Tidak Diusahakan	-

Sumber: Laporan statistik pertanian tanaman pangan, penggunaan lahan

Tabel 5.1.3. Luas Panen Padi Sawah dan Padi Ladang di Distrik Sota, 2015

Jenis Padi	Luas Panen
(1)	(2)
Padi Sawah	-
Padi Ladang (luas Tanam)	-
Jumlah luas Panen	-

Sumber: Laporan statistik pertanian tanaman pangan, padi

<https://meraukekab.bps.go.id>

5.2. PERKEBUNAN

Tabel 5.2.1. Luas Lahan Tanaman Perkebunan Menurut Jenis Tanaman di Distrik Sota, 2014-2015

Jenis Tanaman	Luas Lahan 2016	Luas Lahan 2017
(1)	(2)	
Karet	-	-
Kelapa	25,00	25,00
Kelapa Sawit	11 631,05	11 631,05
Lada	-	-
Jambu Mete	-	-
Pinang	-	-
Kapuk Randu	-	-
Kemiri	-	-
Jarak	-	-
Tebu	-	-
Vanili	-	-
Jahe	-	-

Sumber: Dinas Kehutanan dan Perkebunan Kabupaten Merauke

Tabel 5.2.2. Produksi Tanaman Perkebunan Menurut Jenis Tanaman di Distrik Sota (ton), 2015

Jenis Tanaman	Luas Lahan	Produksi
(1)	(2)	(3)
Karet
Kelapa
Kelapa Sawit
Lada
Jambu Mete
Pinang
Kapuk Randu
Kemiri
Jarak
Tebu
Vanili
Jahe

Sumber: Dinas Kehutanan dan Perkebunan Kabupaten Merauke

5.3. PETERNAKAN

Tabel 5.3.1. Populasi Ternak Menurut Jenis Ternak di Distrik Sota, 2015

Jenis Ternak	Jumlah
(1)	(2)
Sapi Potong	66
Kerbau	-
Kuda	-
Kambing	-
Babi	108

Sumber: Dinas Peternakan dan Kesehatan Hewan Kabupaten Merauke
Catatan : data tidak tersedia

Tabel 5.3.2. Populasi Unggas Menurut Jenis Unggas di Distrik Sota, 2015

Jenis Unggas	Jumlah
(1)	(2)
Ayam Kampung	3 829
Ayam Petelur	-
Ayam Pedaging	-
Itik	-

Sumber: Dinas Peternakan dan Kesehatan Hewan Kabupaten Merauke

Tabel 5.3.3. Jumlah Ternak yang Dipotong di RPH Menurut Jenis Ternak di Distrik Sota, 2015

Jenis Ternak	Jumlah
(1)	(2)
Sapi Potong	...
Kerbau	...
Kuda	...
Kambing	...
Babi	...

Sumber: Dinas Peternakan dan Kesehatan Hewan Kabupaten Merauke

Catatan : data tidak tersedia



**SENSUS
EKONOMI**

DATA

MENCERDASKAN BANGSA



**BADAN PUSAT STATISTIK
KABUPATEN MERAUKE**
Statistics of Merauke Regency

Jl. R. E. Meradama No 2 Merauke
Telp: (0971) 3330803 E-mail: bps9401@bps.go.id
Homepage: <http://www.kkab.bps.go.id>