



3313140.12.01

Kecamatan Kebakkramat Dalam Angka Tahun 2012



KOORDINATOR STATISTIK KECAMATAN KEBAKKRAMAT
KABUPATEN KARANGANYAR, JAWA TENGAH

SAMBUTAN

Assalamu'alaikum Wr.Wb.

Dengan mengucapkan puji syukur ke hadirat Tuhan Yang Maha Esa, saya menyambut baik upaya penerbitan publikasi "KECAMATAN KEBAKKRAMAT DALAM ANGKA 2011", sebagai bagian upaya penyediaan informasi statistik dan penyebarluasan data-data aktual di berbagai bidang.

Data/informasi statistik yang akurat merupakan hal yang sangat vital dalam perencanaan pembangunan dan penyelenggaraan pemerintahan. Dengan data yang akurat, maka rencana dan kebijakan pembangunan akan lebih mampu memberdayakan setiap potensi pembangunan secara optimal, sehingga pembangunan akan memberikan manfaat yang sebesar-besarnya bagi bangsa dan negara.

Saya mengucapkan terima kasih kepada Kepala BAPPEDA Kabupaten Karanganyar atas kerja-samanya sehingga publikasi ini dapat diterbitkan. Ucapan terima kasih juga saya sampaikan kepada Sdr. Koordinator Statistik Kecamatan (KSK) Kebakkramat atas bantuannya dalam pengumpulan data.

Harapan saya semoga publikasi ini dapat bermanfaat bagi Pemerintah Daerah Kabupaten Karanganyar maupun bagi pengguna data lainnya, sebagai kajian evaluasi dan perencanaan pembangunan di masa depan.

Wassalamu'alaikum Wr.Wb.

Karanganyar, Juli 2012

BADAN PUSAT STATISTIK
KABUPATEN KARANGANYAR
Kepala,



DWI AGUS PRIYANTO, SE
NIP.: 19630823 199003 1 001

KATA PENGANTAR

Buku “Kecamatan Kebakkramat Dalam Angka 2011” merupakan publikasi tahunan yang disusun oleh Koordinator Statistik Kecamatan Kebakkramat atas kerjasama antara BPS Kabupaten Karanganyar dan BAPPEDA Kabupaten Karanganyar.

Publikasi ini memuat data-data yang dimaksudkan untuk memberi gambaran tentang keadaan geografis, ciri dan keadaan penduduk, kondisi sosial dan perekonomian di Kecamatan Kebakkramat.

Pada kesempatan ini kami mengucapkan terima kasih yang sebesar-besarnya, dimana telah banyak membantu sehingga publikasi ini dapat kami terbitkan, yaitu kepada:

1. Bp. Kepala BPS Kabupaten Karanganyar.
2. Bp. Kepala BAPPEDA Kabupaten Karanganyar.
3. Bp. Camat Kebakkramat.
4. Semua Dinas Jawatan se Kecamatan Kebakkramat.

Kami senantiasa mengharap saran dan kritik guna penyempurnaan penyusunan publikasi ini pada tahun-tahun berikutnya.

Kebakkramat, juli 2012
Koordinator Statistik Kecamatan
Kecamatan Kebakkramat

HERU PRANOWO, BSc.
NIP. : 19600830 198403 1 002

Daftar isi

| | Halaman |
|--|---------|
| Sambutan Kepala BPS Kab. Karanganyar | i |
| Kata Pengantar | ii |
| Daftar Isi | iii |
| Ulasan Singkat | 1 - 11 |
| Tabel-Tabel : | |
| Bab I : KEADAAN GEOGRAFIS | |
| 1. Jarak ke Kota Kecamatan dan Kabupaten | 13 |
| 2. Luas Wilayah dan Penggunaan | 14 - 17 |
| Bab II : PEMERINTAHAN | |
| 1. Status Pemerintahan dan Klasifikasi Desa | 19 |
| 2. Pembagian Wilayah Administrasi | 20 |
| 3. Banyaknya Aparatur Desa dan BPD | 21 - 22 |
| 4. Tanah Bengkok dan Tanah Kas Desa | 23 |
| Bab III : KEPENDUDUKAN dan Keluarga Berencana | |
| 1. Kependudukan | 25 - 27 |
| 2. PUS dan Akseptor KB | 28 - 31 |
| 3. Tahapan Keluarga Sejahtera | 32 - 34 |
| Bab IV : SOSIAL | |
| 1. Sekolah, Murid, dan Guru | 35 - 41 |
| 2. Fasilitas dan Tenaga Kesehatan | 42 - 44 |
| 3. Banyaknya pemeluk agama dan Tempat Ibadah | 45 - 46 |
| 4. Nikah, Talak/Cerai dan Rujuk | 47 |
| 5. Penyandang Cacat | 48 |

| | Halaman |
|--|---------|
| Bab V : PERTANIAN | |
| 1. Pertanian Tanaman Pangan dan Perkebunan | 50 - 53 |
| 2. Peternakan | 54 |
| Bab VI : LAIN-LAIN | |
| 1. Perumahan Penduduk | 56 |
| 2. Industri dan Sarana Perekonomian | 57 – 61 |
| 3. Sarana Komunikasi dan Transportasi | 62 - 64 |
| 4. Fasilitas Olah Raga dan Rekreasi | 65 |

ULASAN SINGKAT

A. KEADAAN GEOGRAFIS

1. *Letak Geografis*

Kecamatan Kebakkramat merupakan salah satu kecamatan dari 17 kecamatan yang ada di Kabupaten Karanganyar. Jarak dari ibukota kabupaten 10,5 km arah barat laut. Luas wilayah Kecamatan Kebakkramat adalah 37,46 km² dengan ketinggian rata-rata 108 m di atas permukaan laut.

Batas wilayah Kecamatan Kebakkramat :


Sebelah Utara : Kab. Sragen
Sebelah Selatan : Kec. Jaten
Sebelah Barat : Kec. Gondangrejo
Sebelah Timur : Kec. Tasikmadu

2. *Luas Wilayah*

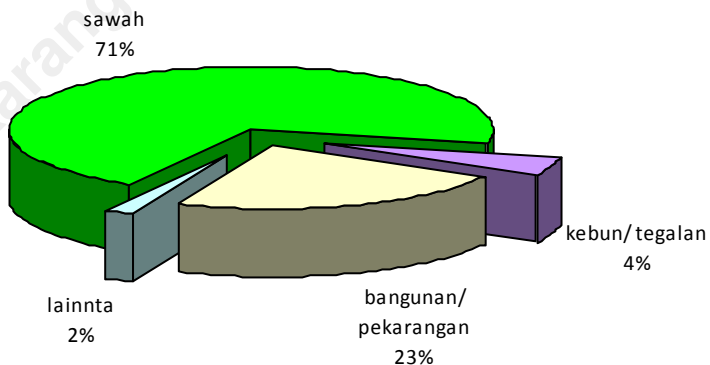
Luas wilayah Kecamatan Kebakkramat adalah 36,46 km². Desa dengan luas terbesar adalah Desa Kaliwuluh, yaitu 7,32 km², kemudian Desa Alastuwo 4,12 km². Sedangkan yang terkecil adalah Desa Nangsri, yaitu 2,52 km² dan Desa Macanan 2,80 km².

Luas tanah Kecamatan Kebakkramat adalah 3.645,640 Ha, yang terdiri dari luas tanah sawah 2.108,570 Ha, dan luas tanah kering 1.5537,070 Ha. Tanah sawah terdiri dari irigasi teknis 1.610,570 Ha, ½ teknis 330,410 Ha, sederhana 88,950 Ha dan tadah hujan 78,640 Ha. Sementara itu luas tanah untuk pekarangan/bangunan 1.200,070 Ha, luas untuk tegalan/kebun 232,100 Ha., dan tanah lainnya 98,810 Ha

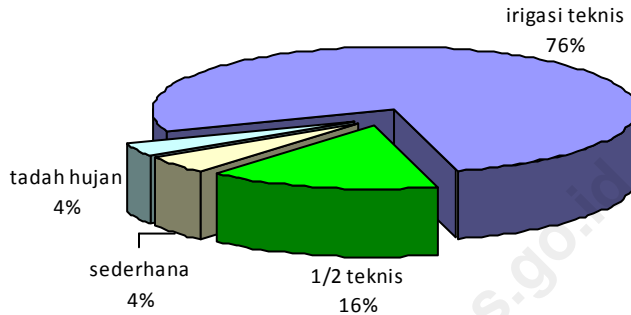
Grafik 1. Persentase Luas Wilayah Per Desa/Kelurahan Di Kecamatan Kebakkramat Tahun 2011



Grafik 2. Persentase Luas Wilayah menurut penggunaan Lahan Di Kecamatan Kebakkramat Tahun 2011



Grafik 3. Persentase Luas sawah menurut jenis pengairan Di Kecamatan Kebakkramat Tahun 2011



B. PEMBAGIAN WILAYAH ADMINISTRASI

Kecamatan Kebakkramat terdiri dari 10 desa, 60 dusun, 119 dukuh, 124 RW dan 391 RT. Seluruh desa sudah berklasifikasi desa swa sembada. Desa dengan dusun terbanyak adalah Desa Kaliwuluh, yaitu 9 dusun dan yang paling sedikit adalah Desa Kebak, yaitu 4 dusun. Desa dengan jumlah RT terbanyak adalah Desa Kaliwuluh, yaitu 60 rt dan yang paling sedikit adalah Desa Kebak, yaitu 24 rt.

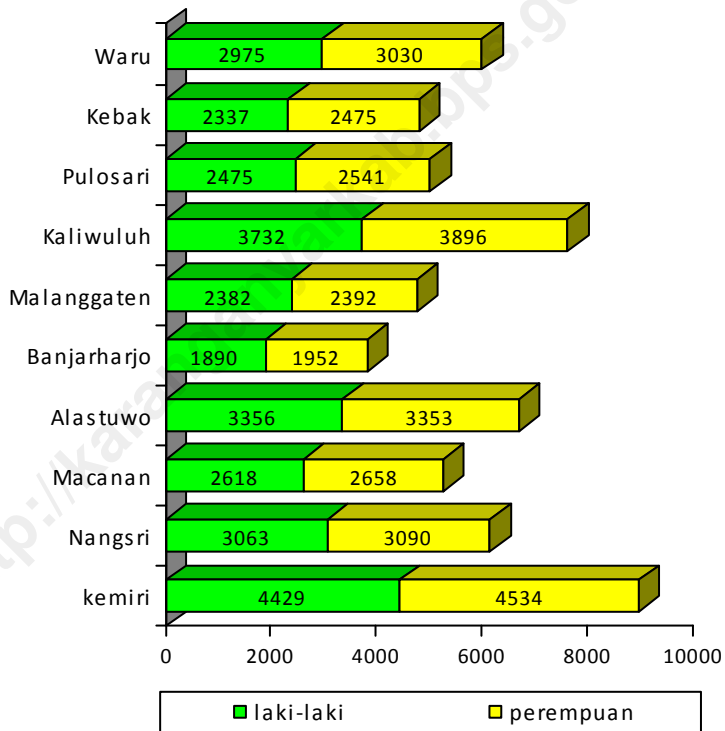
C. PENDUDUK DAN TENAGA KERJA

1. Kependudukan

Mulai tahun 2011, data penduduk yang digunakan dalam publikasi ini menggunakan data proyeksi hasil Sensus Penduduk yang dilakukan BPS

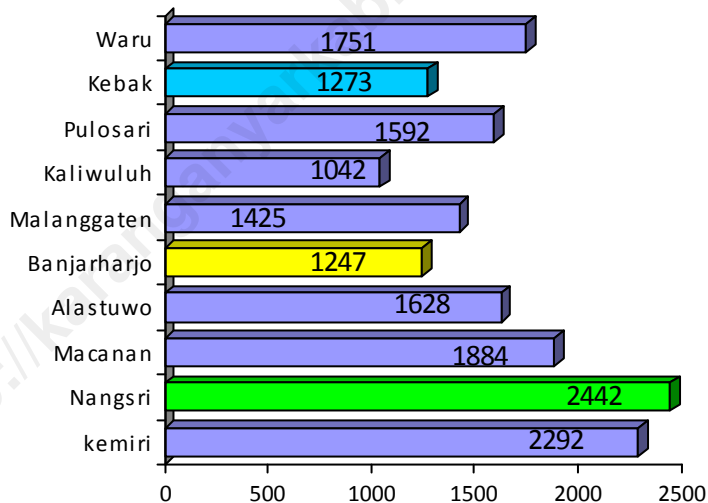
pada tahun 2010. Jumlah Penduduk di Kecamatan Kebakkramat berdasarkan data tersebut untuk tahun 2011 sebanyak 59178 jiwa, yang terdiri dari laki-laki 29257 jiwa dan perempuan 29921 jiwa. Dibandingkan dengan hasil Sensus Penduduk tahun 2010, terjadi pertumbuhan sebesar 0,82 %.

Grafik 4. Jumlah Penduduk per Desa/ Kelurahan Di Kecamatan Kebakkramat Tahun 2011



Seiring dengan kenaikan penduduk, maka kepadatan penduduk juga mengalami kenaikan. Pada tahun 2011 kepadatan penduduk Kecamatan Kebakkramat mencapai 1580 jiwa/Km². Desa dengan kepadatan penduduk paling tinggi adalah Desa Nangsri, yaitu 2442 jiwa/Km², dan Desa kemiri, yaitu 2292 jiwa/km², sedangkan yang paling rendah adalah Desa Kaliwuluh, yaitu 1042 jiwa/Km².

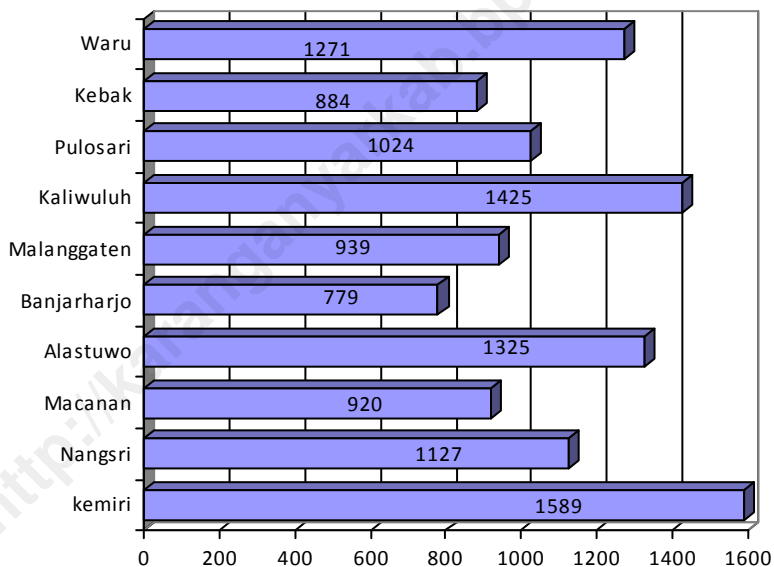
Grifik 5. Kepadatan Penduduk per Desa/ Kelurahan Di Kecamatan Kebakkramat Tahun 2011 (jiwa/km²)



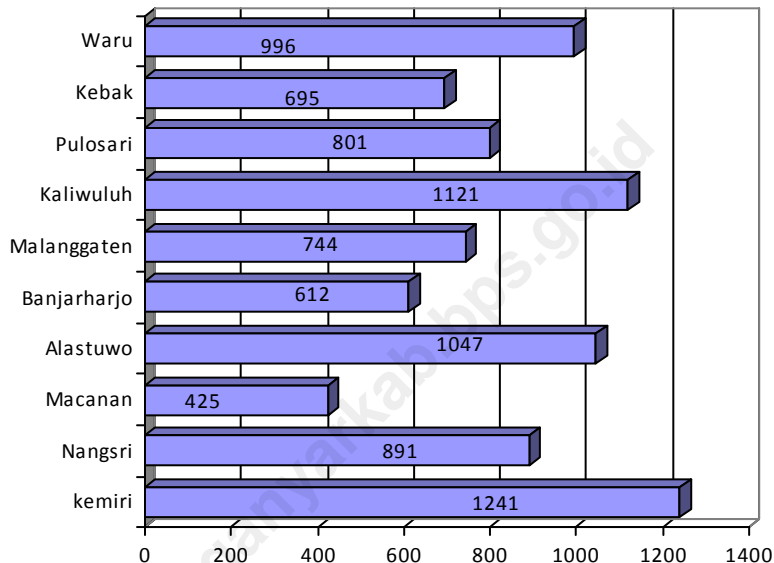
D. KELUARGA BERENCANA

Peserta KB aktif di Desa Kebakkramat pada tahun 2011 mencapai 8.864 peserta atau 78,56 % dari banyaknya PUS tahun 2011. Alat kontrasepsi yang paling banyak diminati adalah suntik sebanyak 5.850 peserta, MOW sebanyak 1.768 akseptor, dan IUD sebanyak 643 akseptor.

Grafik 6. Banyaknya Pasangan Usia Subur per Desa/ Kelurahan Di Kecamatan Kebakkramat Tahun 2011



Grafik 7. Banyaknya Akseptor KB per Desa/ Kelurahan Di Kecamatan Kebakkramat Tahun 2011

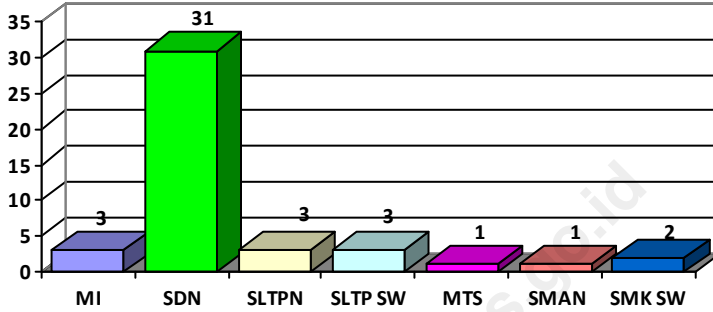


E. SOSIAL

1. Pendidikan

Berdasarkan data dari Dinas DIKPORA Kabupaten Karanganyar, pada tahun 2011 jumlah SD N sebanyak 31 buah, SLTP N 3 buah, SLTP Swasta 3 buah, SMU N 1 buah, dan SMK Swasta 2 buah. Sedangkan di Kecamatan Kebakkramat jumlah sekolah MI 3 buah, MTs 1 buah .

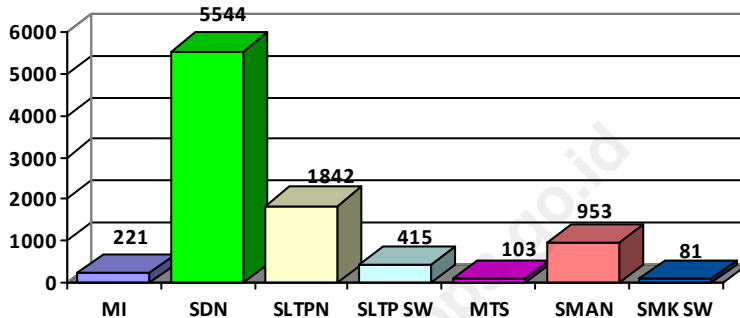
Grafik 8. Banyaknya Sekolah Menurut Jenjang Pendidikan Di Kecamatan Kebakkramat Tahun 2011



Grafik 9. Banyaknya Guru Menurut Jenjang Pendidikan Di Kecamatan Kebakkramat Tahun 2011



Grafik 10. Banyaknya Murid Menurut Jenjang Pendidikan Di Kecamatan Kebakkramat Tahun 2011



2. Kesehatan

Fasilitas kesehatan yang ada di Kecamatan Kebakkramat terdiri dari rumah sakit swasta 1 unit, rumah bersalin 5 unit, 2 Puskesmas, 2 Puskesmas Pembantu dan posyandu 61 unit. Sementara itu tenaga kesehatan yang tersedia terdiri dari dokter umum 8 orang, bidan 26 orang dan perawat/mantri kesehatan 9 orang.

3. Pemeluk Agama dan Tempat Peribadatan

Pembangunan di bidang kehidupan beragama dan kepercayaan kepada Tuhan Yang Maha Esa diarahkan agar mampu meningkatkan kualitas umat beragama sehingga tercipta suasana kerukunan hidup yang erat. Pemeluk agama di Kecamatan Kebakkramat terdiri dari Islam : 56.746 orang, Kristen Katholik : 1.089 orang, Kristen Protestan : 1.014 orang, Hindu : 2 orang dan

Budha : 3 orang. Di Kecamatan Kebakkramat pada tahun 2011 terdapat tempat ibadah, yaitu masjid 132 buah, mushola 36 buah, dan gereja 11 buah.

F PERTANIAN

1. Tanaman Bahan Makanan

Di samping industri, pertanian tanaman padi sawah merupakan salah satu produk yang menjadi kebutuhan pokok hidup rakyat. Kecamatan Kebakkramat sebagian besar tanahnya merupakan tanah pertanian, yang memiliki potensi cukup baik bagi pengembangan tanaman padi sawah.

2. Peternakan

Populasi ternak yang banyak diusahakan di Kecamatan Kebakkramat pada tahun 2011 adalah kuda 10 ekor, sapi 2.968 ekor, kambing 661, domba 6.629 ekor, babi 1.619 ekor, ayam ras 94.800 ekor, ayam buras 52.488 ekor dan itik 11.565 ekor.

G LAIN-LAIN

1. Perumahan Penduduk

Jumlah rumah penduduk di Kecamatan Kebakkramat sebanyak 14.017 unit, dimana sudah permanen 12696 unit. Sedangkan semi permanen 1040 unit, non permanen 310 unit.

2. *Industri dan sarana perekonomian*

Di Kecamatan Kebakkramat banyak berdiri industri besar. Pada tahun 2011 terdapat industri besar 17 unit, industri sedang 6 unit dan industri kecil 1.086 unit.

Guna menunjang laju perekonomian di Desa Kebakkramat pada tahun 2011 terdapat pasar desa 3 buah, warung makan/kedai makan 317 buah, toko/kios/warung kelontong 433 buah, KUD 1 buah, bank umum 2 unit dan BPR 4 unit.

3. *Komunikasi dan Transportasi*

Sarana komunikasi yang ada di Kecamatan Kebakkramat adalah wartel 10 unit dan Kantor Pos Pembantu 1 unit.

Pada tahun 2011 di Kecamatan Kebakkramat, jumlah kendaraan bermotor yang dimiliki warga adalah truk/colt : 177 buah, bus/minibus : 7 buah, mobil pribadi : 409 buah dan sepeda motor : 7747 buah. Sedangkan jumlah sepeda sebanyak 9067 buah dan becak 12 buah.

BAB 1 **KEADAAN GEOGRAFIS**

Tabel 1.1
 Jarak dari Kantor Desa ke Kantor Kecamatan
 Dan Kantor Kabupaten Tahun 2011

| Desa | Letak Geografis | Jarak dari Kantor Desa ke (Km) | |
|----------------|-----------------|--------------------------------|------------------|
| | | Kantor Kecamatan | Kantor Kabupaten |
| c(1) | (2) | (3) | (4) |
| 1. Kemiri | Dataran | 1,2 | 10,5 |
| 2. Nangsri | Dataran | 1,0 | 8,0 |
| 3. Macanan | Dataran | 3,3 | 11,0 |
| 4. Alastuwo | Dataran | 4,5 | 9,0 |
| 5. Banjarharjo | Dataran | 8,1 | 13,1 |
| 6. Malangaten | Dataran | 4,2 | 11,2 |
| 7. Kaliwuluh | Dataran | 7,8 | 19,0 |
| 8. Pulosari | Dataran | 3,0 | 13,2 |
| 9. Kebak | Dataran | 2,5 | 12,2 |
| 10. Waru | Dataran | 3,5 | 13,2 |
| Kecamatan | xxx | xxx | 10,5 |

Sumber : Kantor Kecamatan

Tabel 1.2
Luas Wilayah menurut Tanah Sawah dan Kering (Ha)
Di Kecamatan Kebakkramat Tahun 2011

| Desa | Luas Wilayah | Tanah Sawah | Tanah Kering | Lain-lain |
|----------------|--------------|-------------|--------------|-----------|
| (1) | (2) | (3) | (4) | (5) |
| 1. Kemiri | 390,980 | 192,320 | 189,090 | 9,570 |
| 2. Nangsri | 252,000 | 152,400 | 84,740 | 14,860 |
| 3. Macanan | 280,280 | 197,300 | 81,300 | 1,680 |
| 4. Alastuwo | 412,330 | 228,220 | 179,160 | 4,950 |
| 5. Banjarharjo | 307,500 | 201,340 | 102,510 | 3,650 |
| 6. Malanggaten | 334,630 | 232,710 | 98,450 | 3,470 |
| 7. Kaliwuluh | 731,720 | 326,880 | 386,740 | 18,100 |
| 8. Pulosari | 314,880 | 153,200 | 147,930 | 13,750 |
| 9. Kebak | 278,120 | 170,020 | 84,640 | 23,460 |
| 10. Waru | 343,200 | 254,180 | 83,700 | 5,320 |
| Jml Th. 2011 | 3.645,640 | 2.108,570 | 1.438,260 | 98,810 |

Sumber : Monografi Desa

Tabel 1.3
Luas Tanah Sawah menurut penggunaannya
Di Kecamatan Kebakkramat Tahun 2011

| Desa | Tanah Sawah | | | | Jumlah |
|----------------|----------------|------------------|-----------|-------------|-----------|
| | Irigasi Teknis | Irigasi ½ teknis | Sederhana | Tadah Hujan | |
| (1) | (2) | (3) | (4) | (5) | (6) |
| 1. Kemiri | 192,320 | - | - | - | 192,320 |
| 2. Nangsri | 152,050 | - | - | - | 152,050 |
| 3. Macanan | 196,020 | - | - | 1,280 | 197,300 |
| 4. Alastuwo | 161,870 | 40,300 | 21,950 | 3,750 | 227,870 |
| 5. Banjarharjo | - | 162,040 | 25,000 | 14,300 | 201,340 |
| 6. Malangaten | 75,720 | 110,690 | 42,000 | 4,000 | 232,410 |
| 7. Kaliwuluh | 260,320 | 11,250 | - | 55,310 | 326,880 |
| 8. Pulosari | 153,200 | - | - | - | 153,200 |
| 9. Kebak | 170,020 | - | - | - | 170,020 |
| 10. Waru | 248,050 | 6,130 | - | - | 254,180 |
| Jml Th. 2011 | 1.609,570 | 330,410 | 88,950 | 78,640 | 2.107,570 |

Sumber : Monografi Desa

Tabel 1.4
Luas Tanah Kering menurut penggunaannya
Di Kecamatan Kebakkramat Tahun 2011

| Desa | Tanah Kering | | | | Jumlah |
|----------------|-----------------------|------------------|-------------------|------------------|-----------|
| | Bangunan/ Pekrngrn | Kebun Tegalan | Padang Gembala | Tambak /Kolam | |
| (1) | (2) | (3) | (4) | (5) | (6) |
| 1. Kemiri | 175,300 | 11,770 | 1,520 | 0,500 | 189,090 |
| 2. Nangsri | 84,580 | - | - | 0,160 | 84,740 |
| 3. Macanan | 79,280 | 2,020 | - | - | 81,300 |
| 4. Alastuwo | 141,300 | 37,810 | 0,050 | - | 179,160 |
| 5. Banjarharjo | 67,910 | 33,650 | 0,450 | 0,500 | 102,510 |
| 6. Malanggaten | 87,470 | 10,970 | - | 0,010 | 98,450 |
| 7. Kaliwuluh | 283,090 | 103,250 | 0,400 | - | 386,740 |
| 8. Pulosari | 127,890 | 18,040 | 0,500 | 1,500 | 147,930 |
| 9. Kebak | 80,660 | 3,480 | 0,500 | - | 84,640 |
| 10. Waru | 72,590 | 11,110 | - | - | 83,700 |
| Jml Th. 2011 | 1.200,070 | 232,100 | 3,420 | 2,670 | 1.438,260 |

Sumber : Monografi Desa

Tabel 1.5
Luas Tanah Lainnya menurut penggunaannya
Di Kecamatan Kebakkramat Tahun 2011

| Desa | Lain-lain | | | |
|----------------|-----------|------------|---------|--------|
| | Hutan | Perkebunan | lainnya | Jumlah |
| (1) | (2) | (3) | (4) | (5) |
| 1. Kemiri | - | - | 9,570 | 9,570 |
| 2. Nangsri | - | - | 15,210 | 15,210 |
| 3. Macanan | - | - | 1,680 | 1,680 |
| 4. Alastuwo | - | - | 5,300 | 5,300 |
| 5. Banjarharjo | - | - | 3,650 | 3,650 |
| 6. Malangaten | - | - | 3,770 | 3,770 |
| 7. Kaliwuluh | - | - | 18,100 | 18,100 |
| 8. Pulosari | - | - | 13,750 | 13,750 |
| 9. Kebak | - | - | 23,460 | 23,460 |
| 10. Waru | - | - | 5,320 | 5,320 |
| Jml Th. 2011 | - | - | 99,810 | 99,810 |

Sumber : Monografi Desa

BAB II **PEMERINTAHAN**

Tabel 2.1
Klasifikasi Desa
Di Kecamatan Kebakkramat Tahun 2011

| Desa | Status Pemerintahan | Klasifikasi Desa | | |
|----------------|---------------------|------------------|-----------|-------------|
| | | Swa-daya | Swa-karya | Swa-sembada |
| (1) | (2) | (3) | (4) | (5) |
| 1. Kemiri | Desa | - | - | 1 |
| 2. Nangsri | Desa | - | - | 1 |
| 3. Macanan | Desa | - | - | 1 |
| 4. Alastuwo | Desa | - | - | 1 |
| 5. Banjarharjo | Desa | - | - | 1 |
| 6. Malangaten | Desa | - | - | 1 |
| 7. Kaliwuluh | Desa | - | - | 1 |
| 8. Pulosari | Desa | - | - | 1 |
| 9. Kebak | Desa | - | - | 1 |
| 10. Waru | Desa | - | - | 1 |
| Jml Th. 2011 | xxx | - | - | 10 |

Sumber : Monografi Desa

Tabel 2.2
Banyaknya Dusun, Dukuh, RW dan RT
Di Kecamatan Kebakkramat Tahun 2011

| Desa | Dusun | Dukuh | RW | RT |
|----------------|-------|-------|-----|-----|
| (1) | (2) | (3) | (4) | (5) |
| 1. Kemiri | 8 | 16 | 18 | 53 |
| 2. Nangsri | 6 | 7 | 11 | 29 |
| 3. Macanan | 5 | 14 | 11 | 36 |
| 4. Alastuwo | 7 | 17 | 14 | 50 |
| 5. Banjarharjo | 5 | 12 | 11 | 31 |
| 6. Malangaten | 5 | 14 | 10 | 37 |
| 7. Kaliwuluh | 9 | 11 | 19 | 60 |
| 8. Pulosari | 5 | 10 | 10 | 27 |
| 9. Kebak | 4 | 6 | 8 | 24 |
| 10. Waru | 6 | 12 | 12 | 44 |
| Jml Th. 2011 | 60 | 119 | 124 | 391 |

Sumber : Monografi Desa

Tabel 2.3
Banyaknya Perangkat Desa/ Kelurahan
Di Kecamatan Kebakkramat Tahun 2011

| Desa | Kepala Desa | Sekdes / Seklur | Kaur / Kasi | Kadus / Kaling | Staf / Pbt Kaur |
|----------------|-------------|-----------------|-------------|----------------|-----------------|
| (1) | (2) | (3) | (4) | (5) | (6) |
| 1. Kemiri | 1 | 1 | 5 | 8 | 1 |
| 2. Nangsri | 1 | 1 | 5 | 6 | - |
| 3. Macanan | 1 | 1 | 5 | 5 | - |
| 4. Alastuwo | 1 | 1 | 5 | 7 | - |
| 5. Banjarharjo | 1 | 1 | 5 | 5 | - |
| 6. Malangaten | 1 | 1 | 5 | 5 | - |
| 7. Kaliwuluh | 1 | 1 | 5 | 9 | - |
| 8. Pulosari | 1 | 1 | 5 | 5 | 2 |
| 9. Kebak | 1 | 1 | 5 | 4 | 1 |
| 10. Waru | 1 | 1 | 5 | 6 | 1 |
| Jumlah | 10 | 10 | 50 | 60 | 5 |

Sumber : Monografi Desa

Tabel 2.4
 Banyaknya anggota BPD, LPMD, KP dan LPP
 Di Kecamatan Kebakkramat Tahun 2011

| Desa | Anggota BPD | Pengurus LPMD | Kader Pemb. | Pengurus LPP |
|----------------|-------------|---------------|-------------|--------------|
| (1) | (2) | (3) | (4) | (5) |
| 1. Kemiri | 13 | 15 | 12 | 85 |
| 2. Nangsri | 13 | 19 | 20 | 22 |
| 3. Macanan | 13 | 12 | 9 | 12 |
| 4. Alastuwo | 13 | 14 | 12 | 13 |
| 5. Banjarharjo | 13 | 15 | 11 | 12 |
| 6. Malangaten | 13 | 12 | 8 | 9 |
| 7. Kaliwuluh | 13 | 13 | 6 | 13 |
| 8. Pulosari | 14 | 11 | 5 | 30 |
| 9. Kebak | 13 | 15 | 5 | 5 |
| 10. Waru | 13 | 20 | 10 | 24 |
| Jumlah | 131 | 146 | 98 | 225 |

Sumber : Monografi Desa

Tabel 2.5
Luas Tanah Bengkok Pamong Desa dan Kas Desa
Di Kecamatan Kebakkramat Tahun 2011

| Desa | Luas Tanah (Ha) | | |
|----------------|-------------------|----------|--------|
| | Tanah Bengkok | Kas Desa | Jumlah |
| (1) | (2) | (3) | (4) |
| 1. Kemiri | 26,5 | 9,2 | 35,7 |
| 2. Nangsri | 20,2 | 4,1 | 24,3 |
| 3. Macanan | 19,4 | 4,7 | 24,1 |
| 4. Alastuwo | 21,4 | 3,7 | 25,1 |
| 5. Banjarharjo | 17,3 | 6,5 | 23,8 |
| 6. Malangaten | 17,1 | 5,9 | 23,0 |
| 7. Kaliwuluh | 27,4 | 24,4 | 51,8 |
| 8. Pulosari | 18,4 | 6,2 | 24,6 |
| 9. Kebak | 16,5 | 5,8 | 22,3 |
| 10. Waru | 28,2 | 7,4 | 35,6 |
| Jml Th. 2011 | 212,4 | 77,9 | 290,3 |

Sumber : Monografi Desa



BAB III **KEPENDUDUKAN**

Tabel 3.1.1
Banyaknya Penduduk menurut Jenis Kelamin
Di Kecamatan Kebakkramat Tahun 2011

| Desa | Penduduk | | |
|----------------|-----------|-----------|--------|
| | Laki-laki | Perempuan | Jumlah |
| (1) | (2) | (3) | (4) |
| 1. Kemiri | 4429 | 4534 | 8963 |
| 2. Nangsri | 3036 | 3090 | 6153 |
| 3. Macanan | 2618 | 2358 | 5276 |
| 4. Alastuwo | 3356 | 3353 | 6709 |
| 5. Banjarharjo | 1890 | 1952 | 3842 |
| 6. Malanggaten | 2382 | 2392 | 4774 |
| 7. Kaliwuluh | 3732 | 2896 | 7628 |
| 8. Pulosari | 2475 | 2541 | 5016 |
| 9. Kebak | 2337 | 2475 | 4812 |
| 10. Waru | 2975 | 3030 | 6005 |
| | 29257 | 29921 | 59178 |

Sumber : BPS (mulai tahun 2011, data penduduk menggunakan proyeksi Penduduk dari BPS)

Tabel 3.1.2
Luas Wilayah, Distribusi, Kepadatan Penduduk
Di Kecamatan Kebakkramat Tahun 2011

| Desa | Luas Wilayah (Km ²) | Distribusi Penduduk (%) | Kepa-datan Penduduk |
|----------------|------------------------------------|----------------------------|------------------------|
| (1) | (2) | (3) | (4) |
| 1. Kemiri | 3,91 | 15.15 | 2292 |
| 2. Nangsri | 2,52 | 10.40 | 2442 |
| 3. Macanan | 2,80 | 8.92 | 1884 |
| 4. Alastuwo | 4,12 | 11.34 | 1628 |
| 5. Banjarharjo | 3,08 | 6.49 | 1247 |
| 6. Malanggaten | 3,35 | 8.07 | 1425 |
| 7. Kaliwuluh | 7,32 | 12.89 | 1042 |
| 8. Pulosari | 3,15 | 8.48 | 1592 |
| 9. Kebak | 3,78 | 8.13 | 1273 |
| 10. Waru | 3,43 | 10.15 | 1751 |
| | 37.46 | 100 | 1580 |

Sumber : BPS (mulai tahun 2011, data penduduk menggunakan proyeksi Penduduk dari BPS)

Tabel 3.1.3
Pertumbuhan Penduduk
Di Kecamatan Kebakkramat Tahun 2011

| Desa | Pertumbuhan Total | | |
|----------------|-------------------|-------|-------|
| | L | P | L + P |
| (1) | (2) | (3) | (4) |
| 1. Kemiri | 0.82 | 0.20 | 0.50 |
| 2. Nangsri | 1.26 | -0.03 | 0.60 |
| 3. Macanan | 1.20 | 0.26 | 0.73 |
| 4. Alastuwo | 1.39 | 1.33 | 1.36 |
| 5. Banjarharjo | 1.29 | 0.46 | 0.87 |
| 6. Malangaten | 2.10 | 0.34 | 1.21 |
| 7. Kaliwuluh | 1.08 | 0.36 | 0.71 |
| 8. Pulosari | 1.31 | 0.59 | 0.95 |
| 9. Kebak | 0.86 | 0.36 | 0.61 |
| 10. Waru | 1.74 | 0.07 | 0.89 |
| | 1.27 | 0.39 | 0.82 |

Sumber : BPS (mulai tahun 2011, data penduduk menggunakan proyeksi Penduduk dari BPS)

Tabel 3.4.1
Banyaknya PUS dan Akseptor KB
Di Kecamatan Kebakkramat Tahun 2011

| Desa | Banyaknya PUS | Akseptor KB | Persentase Akseptor KB thd PUS |
|----------------|---------------|-------------|--------------------------------|
| (1) | (2) | (3) | (4) |
| 1. Kemiri | 1.589 | 1.241 | 78,10 |
| 2. Nangsri | 1.127 | 891 | 79,06 |
| 3. Macanan | 920 | 425 | 78,80 |
| 4. Alastuwo | 1.325 | 1.047 | 79,02 |
| 5. Banjarharjo | 779 | 612 | 78,56 |
| 6. Malangaten | 939 | 744 | 79,23 |
| 7. Kaliwuluh | 1.425 | 1.121 | 78,03 |
| 8. Pulosari | 1.024 | 801 | 78,22 |
| 9. Kebak | 884 | 695 | 78,62 |
| 10. Waru | 1.271 | 996 | 78,36 |
| Jumlah | 11.283 | 8.864 | 78,56 |

Sumber : PLKB

Tabel 3.4.2
Banyaknya PUS bukan peserta KB
Di Kecamatan Kebakkramat Tahun 2011

| Desa | Hamil | Ingin Anak | Tidak Ingin Anak | Jumlah |
|----------------|-------|------------|------------------|--------|
| (1) | (2) | (3) | (4) | (5) |
| 1. Kemiri | 37 | 126 | 96 | 259 |
| 2. Nangsri | 41 | 59 | 67 | 167 |
| 3. Macanan | 32 | 47 | 34 | 113 |
| 4. Alastuwo | 39 | 108 | 66 | 213 |
| 5. Banjarharjo | 16 | 54 | 43 | 113 |
| 6. Malangaten | 33 | 39 | 39 | 111 |
| 7. Kaliwuluh | 44 | 86 | 89 | 219 |
| 8. Pulosari | 21 | 68 | 57 | 146 |
| 9. Kebak | 30 | 77 | 36 | 143 |
| 10. Waru | 50 | 111 | 53 | 214 |
| Jumlah | 343 | 775 | 580 | 1.698 |

Sumber : PLKB

Tabel 3.4.3
Banyaknya Akseptor Aktif menurut Alat Kontrasepsi
Di Kecamatan Kebakkramat Tahun 2011

| Desa | MOW | MOP | IUD | Implant |
|----------------|-------|-----|-----|---------|
| (1) | (2) | (3) | (4) | (5) |
| 1. Kemiri | 176 | - | 94 | 54 |
| 2. Nangsri | 228 | 1 | 48 | 17 |
| 3. Macanan | 75 | - | 83 | 33 |
| 4. Alastuwo | 178 | - | 40 | 31 |
| 5. Banjarharjo | 72 | - | 38 | 29 |
| 6. Malangaten | 232 | - | 82 | 24 |
| 7. Kaliwuluh | 380 | 1 | 51 | 23 |
| 8. Pulosari | 178 | 1 | 55 | 29 |
| 9. Kebak | 129 | - | 45 | 45 |
| 10. Waru | 120 | - | 107 | 37 |
| Jumlah | 1.768 | 3 | 643 | 322 |

Sumber : PLKB

Tabel 3.4.3
Lanjutan

| Desa | Suntik | PIL | Kondom | Jumlah |
|----------------|--------|-----|--------|--------|
| (1) | (6) | (7) | (8) | (9) |
| 1. Kemiri | 845 | 38 | 11 | 1.241 |
| 2. Nangsri | 568 | 21 | 8 | 891 |
| 3. Macanan | 529 | 5 | - | 725 |
| 4. Alastuwo | 777 | 19 | 2 | 1.047 |
| 5. Banjarharjo | 457 | 10 | 6 | 612 |
| 6. Malangaten | 398 | 4 | 4 | 744 |
| 7. Kaliwuluh | 633 | 17 | 7 | 1.112 |
| 8. Pulosari | 516 | 16 | 6 | 801 |
| 9. Kebak | 409 | 62 | 5 | 695 |
| 10. Waru | 709 | 22 | 1 | 996 |
| Jumlah | 5.850 | 228 | 50 | 8.864 |

Sumber : PLKB

Tabel 3.5.1
Banyaknya Keluarga menurut Tingkat Kesejahteraan
Di Kecamatan Kebakkramat Tahun 2011

| Desa | Pra K S | | | K S I | | |
|----------------|---------------|--------------------|--------|---------------|--------------------|--------|
| | Alsn Ekonm | Alasn bkn Ekonm | Jumlah | Alsn Ekonm | Alasn bkn Ekonm | Jumlah |
| (1) | (2) | (3) | (4) | (5) | (6) | (7) |
| 1. Kemiri | | | 365 | | | 289 |
| 2. Nangsri | | | 157 | | | 126 |
| 3. Macanan | | | 126 | | | 40 |
| 4. Alastuwo | | | 375 | | | 79 |
| 5. Banjarharjo | | | 201 | | | 53 |
| 6. Malangaten | | | 156 | | | 26 |
| 7. Kaliwuluh | | | 466 | | | 208 |
| 8. Pulosari | | | 150 | | | 173 |
| 9. Kebak | | | 162 | | | 100 |
| 10. Waru | | | 257 | | | 145 |
| Jumlah | | | 2.415 | | | 1.239 |

Sumber : PLKB

Tabel 3.5.1
Lanjutan

| Desa | K S II | K S III | K S III+ | Jumlah |
|----------------|--------|---------|----------|--------|
| (1) | (8) | (9) | (10) | (11) |
| 1. Kemiri | 180 | 1.685 | 44 | 2.563 |
| 2. Nangsri | 264 | 946 | 186 | 1.679 |
| 3. Macanan | 24 | 1.256 | 10 | 1.456 |
| 4. Alastuwo | 322 | 1.167 | 4 | 1.947 |
| 5. Banjarharjo | 102 | 804 | 4 | 1.164 |
| 6. Malangaten | 792 | 327 | 97 | 1.398 |
| 7. Kaliwuluh | 413 | 1.102 | 8 | 2.197 |
| 8. Pulosari | 215 | 874 | 11 | 1.423 |
| 9. Kebak | 81 | 1.018 | 12 | 1.373 |
| 10. Waru | 102 | 1.310 | 23 | 1.837 |
| Jumlah | 2.495 | 10.489 | 399 | 17.037 |

Sumber : PLKB

Tabel 3.5.2
 Persentase Keluarga menurut Tingkat Kesejahteraan
 Di Kecamatan Kebakkramat Tahun 2011

| Desa | Pra KS | K S I | K S II | K S III | K S III+ |
|----------------|--------|-------|--------|---------|----------|
| (1) | (2) | (3) | (4) | (5) | (6) |
| 1. Kemiri | 14,24 | 11,28 | 7,02 | 65,74 | 1,72 |
| 2. Nangsri | 9,35 | 7,50 | 15,72 | 56,34 | 11,08 |
| 3. Macanan | 8,65 | 2,75 | 1,65 | 86,26 | 0,69 |
| 4. Alastuwo | 19,26 | 4,06 | 16,54 | 59,94 | 0,21 |
| 5. Banjarharjo | 17,27 | 4,55 | 8,76 | 69,07 | 0,34 |
| 6. Malangaten | 11,16 | 1,86 | 56,65 | 23,39 | 6,94 |
| 7. Kaliwuluh | 21,21 | 9,47 | 18,80 | 50,16 | 0,36 |
| 8. Pulosari | 10,54 | 12,16 | 15,11 | 61,42 | 0,77 |
| 9. Kebak | 11,80 | 7,28 | 5,90 | 74,14 | 0,87 |
| 10. Waru | 13,99 | 7,89 | 5,55 | 71,31 | 1,25 |
| Prosentase | 14,18 | 7,27 | 14,64 | 61,57 | 2,34 |

Sumber : PLKB

Tabel 4.1.1
Banyaknya Sekolah, Murid dan Guru Sekolah SD Negeri
Di Kecamatan Kebakkramat Tahun 2011

| Desa | Sekolah | Jumlah Murid | | | Jumlah Guru | Jumlah Lulusan |
|----------------|---------|-------------------|---------|-------|-------------|----------------|
| | | Laki ² | Peremp. | L + P | | |
| (1) | (2) | (3) | (4) | (5) | (6) | (7) |
| 1. Kemiri | 4 | 446 | 438 | 884 | 48 | 148 |
| 2. Nangsri | 3 | 284 | 257 | 541 | 32 | 88 |
| 3. Macanan | 3 | 218 | 213 | 431 | 29 | 73 |
| 4. Alastuwo | 4 | 334 | 311 | 645 | 41 | 98 |
| 5. Banjarharjo | 3 | 241 | 233 | 474 | 28 | 73 |
| 6. Malangaten | 2 | 192 | 188 | 380 | 29 | 69 |
| 7. Kaliwuluh | 4 | 336 | 329 | 665 | 37 | 104 |
| 8. Pulosari | 2 | 202 | 183 | 385 | 26 | 71 |
| 9. Kebak | 3 | 293 | 286 | 579 | 29 | 83 |
| 10. Waru | 3 | 285 | 275 | 560 | 32 | 81 |
| Jml Th. 2011 | 31 | 2.831 | 2.713 | 5.544 | 331 | 888 |

Sumber : Dinas DIKPORA Kab. Karanganyar

Tabel 4.1.2
Banyaknya Sekolah, Murid dan Guru Sekolah Madrasah Ibtidaiyah (MI)
Di Kecamatan Kebakkramat Tahun 2011

| Desa | Sekolah | Jumlah Murid | | | Jumlah Guru | Jumlah Lulusan |
|----------------|---------|-------------------|---------|-------|-------------|----------------|
| | | Laki ² | Peremp. | L + P | | |
| (1) | (2) | (3) | (4) | (5) | (6) | (7) |
| 1. Kemiri | - | | | | | |
| 2. Nangsri | 1 | 27 | 18 | 45 | 8 | 7 |
| 3. Macanan | - | | | | | |
| 4. Alastuwo | - | | | | | |
| 5. Banjarharjo | - | | | | | |
| 6. Malangaten | - | | | | | |
| 7. Kaliwuluh | 1 | 47 | 40 | 87 | 9 | 18 |
| 8. Pulosari | - | | | | | |
| 9. Kebak | - | | | | | |
| 10. Waru | 1 | 51 | 38 | 89 | 9 | 10 |
| Jml Th. 2011 | 3 | 125 | 96 | 221 | 26 | 35 |

Sumber : Dinas DIKPORA Kab. Karanganyar

Tabel 4.1.3
Banyaknya Sekolah, Murid dan Guru Sekolah SLTP Negeri
Di Kecamatan Kebakkramat Tahun 2011

| Desa | Sekolah | Jumlah Murid | | | Jumlah Guru | Jumlah Lulusan |
|----------------|---------|-------------------|---------|-------|-------------|----------------|
| | | Laki ² | Peremp. | L + P | | |
| (1) | (2) | (3) | (4) | (5) | (6) | (7) |
| 1. Kemiri | 1 | 243 | 322 | 565 | 39 | 202 |
| 2. Nangsri | - | - | - | - | - | - |
| 3. Macanan | - | - | - | - | - | - |
| 4. Alastuwo | 1 | 237 | 243 | 480 | 32 | 141 |
| 5. Banjarharjo | - | - | - | - | - | - |
| 6. Malangaten | - | - | - | - | - | - |
| 7. Kaliwuluh | - | - | - | - | - | - |
| 8. Pulosari | 1 | 403 | 394 | 797 | 54 | 284 |
| 9. Kebak | - | - | - | - | - | - |
| 10. Waru | - | - | - | - | - | - |
| Jml Th. 2011 | 3 | 883 | 959 | 1.842 | 125 | 627 |

Sumber : Dinas DIKPORA Kab. Karanganyar

Tabel 4.1.4
Banyaknya Sekolah, Murid dan Guru Sekolah SLTP Swasta
Di Kecamatan Kebakkramat Tahun 2011

| Desa | Sekolah | Jumlah Murid | | | Jumlah Guru | Jumlah Lulusan |
|----------------|---------|-------------------|---------|-------|-------------|----------------|
| | | Laki ² | Peremp. | L + P | | |
| (1) | (2) | (3) | (4) | (5) | (6) | (7) |
| 1. Kemiri | 1 | 137 | 120 | 257 | 26 | 89 |
| 2. Nangsri | - | - | - | - | - | - |
| 3. Macanan | - | - | - | - | - | - |
| 4. Alastuwo | 1 | 20 | 13 | 33 | 12 | 11 |
| 5. Banjarharjo | - | - | - | - | - | - |
| 6. Malangaten | - | - | - | - | - | - |
| 7. Kaliwuluh | - | - | - | - | - | - |
| 8. Pulosari | - | - | - | - | - | - |
| 9. Kebak | 1 | 68 | 57 | 125 | 19 | 45 |
| 10. Waru | - | - | - | - | - | - |
| Jml Th. 2011 | 3 | 225 | 190 | 415 | 57 | 145 |

Sumber : Dinas DIKPORA Kab. Karanganyar

Tabel 4.1.5
Banyaknya Sekolah, Murid dan Guru Sekolah Madrasah Tsanawiyah (MTs)
Di Kecamatan Kebakkramat Tahun 2011

| Desa | Sekolah | Jumlah Murid | | | Jumlah Guru | Jumlah Lulusan |
|----------------|---------|-------------------|---------|-------|-------------|----------------|
| | | Laki ² | Peremp. | L + P | | |
| (1) | (2) | (3) | (4) | (5) | (6) | (7) |
| 1. Kemiri | 1 | 45 | 58 | 103 | 13 | 14 |
| 2. Nangsri | - | - | - | - | - | - |
| 3. Macanan | - | - | - | - | - | - |
| 4. Alastuwo | - | - | - | - | - | - |
| 5. Banjarharjo | - | - | - | - | - | - |
| 6. Malangaten | - | - | - | - | - | - |
| 7. Kaliwuluh | - | - | - | - | - | - |
| 8. Pulosari | - | - | - | - | - | - |
| 9. Kebak | - | - | - | - | - | - |
| 10. Waru | - | - | - | - | - | - |
| Jml Th. 2011 | 1 | 45 | 58 | 103 | 13 | 14 |

Sumber : Dinas DIKPORA Kab. Karanganyar

Tabel 4.1.6
Banyaknya Sekolah, Murid dan Guru Sekolah SMA Negeri
Di Kecamatan Kebakkramat Tahun 2011

| Desa | Sekolah | Jumlah Murid | | | Jumlah Guru | Jumlah Lulusan |
|----------------|---------|-------------------|---------|-------|-------------|----------------|
| | | Laki ² | Peremp. | L + P | | |
| (1) | (2) | (3) | (4) | (5) | (6) | (7) |
| 1. Kemiri | - | - | - | - | - | - |
| 2. Nangsri | 1 | 304 | 649 | 953 | 61 | 299 |
| 3. Macanan | - | - | - | - | - | - |
| 4. Alastuwo | - | - | - | - | - | - |
| 5. Banjarharjo | - | - | - | - | - | - |
| 6. Malangaten | - | - | - | - | - | - |
| 7. Kaliwuluh | - | - | - | - | - | - |
| 8. Pulosari | - | - | - | - | - | - |
| 9. Kebak | - | - | - | - | - | - |
| 10. Waru | - | - | - | - | - | - |
| Jml Th. 2011 | 1 | 304 | 649 | 953 | 61 | 299 |

Sumber : Dinas DIKPORA Kab. Karanganyar

Tabel 4.1.7
Banyaknya Sekolah, Murid dan Guru Sekolah SMK Swasta
Di Kecamatan Kebakkramat Tahun 2011

| Desa | Sekolah | Jumlah Murid | | | Jumlah Guru | Jumlah Lulusan |
|----------------|---------|-------------------|---------|-------|-------------|----------------|
| | | Laki ² | Peremp. | L + P | | |
| (1) | (2) | (3) | (4) | (5) | (6) | (7) |
| 1. Kemiri | 1 | 45 | 0 | 45 | 22 | 21 |
| 2. Nangsri | - | - | - | - | - | - |
| 3. Macanan | - | - | - | - | - | - |
| 4. Alastuwo | 1 | 14 | 22 | 36 | 19 | 15 |
| 5. Banjarharjo | - | - | - | - | - | - |
| 6. Malanggaten | - | - | - | - | - | - |
| 7. Kaliwuluh | - | - | - | - | - | - |
| 8. Pulosari | - | - | - | - | - | - |
| 9. Kebak | - | - | - | - | - | - |
| 10. Waru | - | - | - | - | - | - |
| Jml Th. 2011 | 2 | 59 | 22 | 81 | 41 | 36 |

Sumber : Dinas DIKPORA Kab. Karanganyar

Tabel 4.2.1
Sarana/Fasilitas Kesehatan
Di Kecamatan Kebakkramat Tahun 2011

| Desa | Rumah Sakit | RSB/ RB | Poli- klinik | Puske s-mas | Pos Kesdes | Puskes- mas Pbt |
|----------------|-------------|------------|-----------------|----------------|---------------|--------------------|
| (1) | (2) | (3) | (4) | (5) | | (6) |
| 1. Kemiri | 1 | 1 | - | - | 1 | - |
| 2. Nangsri | - | - | - | 1 | 1 | - |
| 3. Macanan | - | - | - | - | 1 | - |
| 4. Alastuwo | - | - | - | - | 1 | - |
| 5. Banjarharjo | - | - | - | - | 1 | 1 |
| 6. Malangaten | - | - | - | - | 1 | - |
| 7. Kaliwuluh | - | 1 | - | 1 | 1 | - |
| 8. Pulosari | - | 2 | 1 | - | 1 | - |
| 9. K e b a k | - | 1 | 1 | - | 1 | - |
| 10. W a r u | - | - | - | - | 1 | 1 |
| Jumlah | 1 | 5 | 2 | 2 | 10 | 2 |

Sumber : Monografi Desa

Tabel 4.2.1
Lanjutan

| Desa | Tempat Praktek Dokter | Tempat Praktek Bidan | Posyan -du | Polin- des | Apo- tik | Toko Obat/ Jamu |
|----------------|-----------------------------|----------------------------|---------------|---------------|-------------|-----------------------|
| (1) | (7) | (8) | (9) | (10) | (11) | (12) |
| 1. Kemiri | 3 | 4 | 8 | - | 3 | 1 |
| 2. Nangsri | - | 1 | 7 | - | - | - |
| 3. Macanan | - | 2 | 5 | - | - | - |
| 4. Alastuwo | - | 2 | 7 | - | - | - |
| 5. Banjarharjo | - | 2 | 5 | - | - | - |
| 6. Malangaten | - | 2 | 5 | - | - | - |
| 7. Kaliwuluh | 2 | 3 | 9 | - | - | - |
| 8. Pulosari | 1 | 3 | 5 | - | - | - |
| 9. K e b a k | 1 | 4 | 4 | - | 2 | - |
| 10. W a r u | 1 | 1 | 6 | - | - | - |
| Jumlah | 8 | 24 | 61 | - | 5 | 1 |

Sumber : Monografi Desa

Tabel 4.2.2
Banyaknya Tenaga Kesehatan yang tinggal di Desa...
Di Kecamatan Kebakkramat Tahun 2011

| Desa | Dokter | Mantri Kesehatan | Bidan | Dukun Bayi |
|----------------|--------|------------------|-------|------------|
| (1) | (2) | (3) | (4) | (5) |
| 1. Kemiri | 3 | 2 | 6 | 2 |
| 2. Nangsri | 1 | 4 | 2 | 1 |
| 3. Macanan | - | 1 | 1 | 1 |
| 4. Alastuwo | - | - | 3 | 1 |
| 5. Banjarharjo | - | - | 2 | 2 |
| 6. Malangaten | - | - | 2 | - |
| 7. Kaliwuluh | 2 | 1 | 2 | 3 |
| 8. Pulosari | 1 | - | 2 | - |
| 9. K e b a k | 1 | 1 | 3 | 1 |
| 10. W a r u | - | - | 3 | - |
| Jumlah | 8 | 9 | 26 | 12 |

Sumber : Monografi Desa

Tabel 4.3.1
Banyaknya Penduduk menurut Agama
Di Kecamatan Kebakkramat Tahun 2011

| Desa | Islam | Kristen Katholik | Kristen Protes- tan | Hindu | Budha | Jumlah |
|----------------|--------|---------------------|---------------------------|-------|-------|--------|
| (1) | (2) | (3) | (4) | (5) | (6) | (7) |
| 1. Kemiri | 7.756 | 388 | 394 | - | 2 | 8.537 |
| 2. Nangsri | 5.350 | 204 | 217 | 2 | - | 5.780 |
| 3. Macanan | 5.052 | 71 | 35 | - | 1 | 5.159 |
| 4. Alastuwo | 6.196 | 64 | 223 | - | - | 6.483 |
| 5. Banjarharjo | 3.927 | 36 | 35 | - | - | 3.997 |
| 6. Malangaten | 4.814 | 37 | 9 | - | - | 4.855 |
| 7. Kaliwuluh | 8.445 | 161 | 14 | - | - | 8.618 |
| 8. Pulosari | 5.034 | 48 | 40 | - | - | 5.121 |
| 9. K e b a k | 4.796 | 62 | 20 | - | - | 4.880 |
| 10. W a r u | 5.976 | 18 | 27 | - | - | 6.017 |
| Jumlah | 56.746 | 1.089 | 1.014 | 2 | 3 | 58.854 |

Sumber : Monografi Desa

Tabel 4.3.2
Banyaknya Tempat Ibadah
Di Kecamatan Kebakkramat Tahun 2011

| Desa | Masjid | Langgar | Gereja | Pura | Vihara/ Klenteng |
|----------------|--------|---------|--------|------|---------------------|
| (1) | (2) | (3) | (4) | (5) | (6) |
| 1. Kemiri | 14 | 12 | 2 | - | - |
| 2. Nangsri | 9 | 2 | 1 | - | - |
| 3. Macanan | 12 | 2 | 1 | - | - |
| 4. Alastuwo | 21 | 3 | 2 | - | - |
| 5. Banjarharjo | 16 | - | 1 | - | - |
| 6. Malangaten | 6 | 7 | 1 | - | - |
| 7. Kaliwuluh | 22 | 5 | 2 | - | - |
| 8. Pulosari | 10 | 1 | - | - | - |
| 9. K e b a k | 9 | 2 | 1 | - | - |
| 10. W a r u | 13 | 3 | - | - | - |
| Jumlah | 132 | 37 | 11 | - | - |

Sumber : Monografi Desa

Tabel 4.4
 Banyaknya Nikah, Talak/Cerai dan Rujuk
 Di Kecamatan Kebakkramat Tahun 2011

| Desa | Nikah | Talak | Cerai | Rujuk |
|----------------|-------|-------|-------|-------|
| (1) | (2) | (3) | (4) | (5) |
| 1. Kemiri | 77 | 9 | 9 | - |
| 2. Nangsri | 53 | 3 | 3 | - |
| 3. Macanan | 43 | 3 | 3 | - |
| 4. Alastuwo | 60 | 7 | 7 | - |
| 5. Banjarharjo | 30 | 3 | 3 | - |
| 6. Malangaten | 30 | 4 | 4 | - |
| 7. Kaliwuluh | 79 | 5 | 5 | - |
| 8. Pulosari | 49 | 8 | 8 | - |
| 9. K e b a k | 32 | 4 | 4 | - |
| 10. W a r u | 41 | 9 | 9 | - |
| Jumlah | 494 | 31 | 55 | - |

Sumber : KUA Kecamatan

Tabel 4.5
Banyaknya Penyandang Cacat
Di Kecamatan Kebakkramat Tahun 2011

| Desa | Tuna Netra | Tuna Rungu Wicara | Tuna Grahita/ Mental | Tuna Daksa | Tuna Ganda |
|----------------|------------|-------------------|----------------------|------------|------------|
| (1) | (3) | (4) | (5) | (6) | (7) |
| 1. Kemiri | 4 | 6 | 5 | 3 | - |
| 2. Nangsri | 4 | 1 | 4 | 4 | - |
| 3. Macanan | 3 | 3 | 4 | 3 | 1 |
| 4. Alastuwo | 4 | 6 | 4 | 2 | 3 |
| 5. Banjarharjo | 1 | 2 | 5 | 2 | 2 |
| 6. Malangaten | 4 | 3 | 4 | 1 | 1 |
| 7. Kaliwuluh | 5 | 11 | 5 | 5 | 2 |
| 8. Pulosari | 2 | 2 | 4 | 3 | 2 |
| 9. K e b a k | 3 | 4 | 3 | 4 | 2 |
| 10. W a r u | 3 | 7 | 4 | 5 | 2 |
| Jumlah | 33 | 44 | 42 | 32 | 15 |

Sumber : Monografi Desa



BAB V **PERTANIAN**

Tabel 5.1
Luas Panen dan Produksi Tanaman Padi dan palawija
Di Kecamatan Kebakkramat Tahun 2011

| Uraian | Luas Panen (Ha) | Produksi (ton) |
|-----------------|-----------------|----------------|
| (1) | (2) | (3) |
| 1. Padi sawah | 5.847 | 35.082 |
| 2. Jagung | - | - |
| 3. Ubi Kayu | 60 | 987 |
| 4. Ubi Jalar | - | - |
| 5. Kacang Tanah | - | - |

Sumber : SubDin Tan. Pangan dan Hortikultura Kab. Karanganyar

Tabel 5.2
Luas Panen dan Produksi Sayur-sayuran
Di Kecamatan Kebakkramat Tahun 2011

| Uraian | Luas Panen (Ha) | Produksi (Kwt) |
|--------------------|-----------------|----------------|
| (1) | (2) | (3) |
| 1. Bawang merah | - | - |
| 2. Bawang Putih | - | - |
| 3. Kobis | - | - |
| 4. Sawi | - | - |
| 5. Cabe | - | - |
| 6. Tomat | - | - |
| 7. Terong | - | - |
| 8. Buncis | - | - |
| 9. Wortel | - | - |
| 10. Petai (pohon) | - | - |
| 11. Mlinjo (pohon) | 2.544 | 1.270 |
| 12. Kacang Panjang | - | - |

Sumber : SubDin Tan. Pangan dan Hortikultura Kab. Karanganyar

Tabel 5.3
Luas Panen dan Produksi Tanaman Buah-Buahan
Di Kecamatan Kebakkramat Tahun 2011

| Uraian | Luas Panen (pohon) | Produksi (kwt) |
|-----------------|-----------------------|-------------------|
| (1) | (2) | (3) |
| 1. Jeruk | 4 | 1 |
| 2. Pepaya | 125 | 21 |
| 3. Durian | - | - |
| 4. Pisang | 38 | 18 |
| 5. Rambutan | 46 | 25 |
| 6. Mangga | 24 | 16 |
| 7. Alpokat | - | - |
| 8. Duku/langsat | - | - |
| 9. Sawo | 18 | - |
| 10. Nangka | 76 | 58 |
| 11. Salak | - | - |

Sumber : SubDin Tan. Pangan dan Hortikultura Kab. Karanganyar

Tabel 5.4
Luas Panen dan Produksi Tanaman Perkebunan
Di Kecamatan Kebakkramat Tahun 2011

| Uraian | Luas Panen (Ha) | Produksi |
|-------------------|-----------------|----------|
| (1) | (2) | (3) |
| 1. Cengkeh (kg) | - | - |
| 2. Kelapa (butir) | - | - |
| 3. Mete (kg) | - | - |
| 4. Tebu (kwt) | 217,66 | 731,06 |
| 5. Kapok (kg) | - | - |
| 6. Jahe (kg) | - | - |
| 7. Kencur (kg) | - | - |
| 8. Kunir (kg) | - | - |

Sumber : SubDin Tan. Perkebunan Kab. Karanganyar

Tabel 5.5
 Populasi Ternak Besar, Ternak Kecil dan Unggas
 Di Kecamatan Kebakkramat Tahun 2011

| Jenis Ternak | Banyak Ternak |
|-------------------|---------------|
| (1) | (5) |
| 1. Kuda | 10 |
| 2. Sapi Potong | 2.968 |
| 3. Sapi Perah | - |
| 4. Kerbau | - |
| 5. Kambing | 661 |
| 6. Domba | 6.629 |
| 7. Babi | 1.619 |
| 8. Ayam Ras | 94.800 |
| 9. Ayam Buras | 52.488 |
| 10. Itik | 11.565 |
| 11. Kelinci | 557 |
| 12. Burung Puyuh | 5.000 |
| 13. Ayam Pedaging | 180.000 |

Sumber : Subdin Peternakan



BAB VI
LAIN - LAIN

<http://karanganyarkab.go.id>

Tabel 6.1
Banyaknya Perumahan Penduduk
Di Kecamatan Kebakkramat Tahun 2011

| Desa | Permanen | Semi permanen | Non Permanen | Jumlah |
|----------------|----------|---------------|--------------|--------|
| (1) | (2) | (3) | (4) | (5) |
| 1. Kemiri | 1.857 | 201 | 33 | 2.091 |
| 2. Nangsri | 1.115 | 49 | - | 1.162 |
| 3. Macanan | 1.187 | 30 | 1 | 1.245 |
| 4. Alastuwo | 1.502 | 56 | 10 | 1.564 |
| 5. Banjarharjo | 829 | 52 | 152 | 1.031 |
| 6. Malanggaten | 1.020 | 76 | 6 | 1.099 |
| 7. Kaliwuluh | 1.487 | 503 | 102 | 2.089 |
| 8. Pulosari | 1.233 | - | - | 1.229 |
| 9. K e b a k | 1.108 | 6 | 1 | 1.110 |
| 10. W a r u | 1.358 | 67 | 5 | 1.429 |
| Jumlah | 12.696 | 1.040 | 310 | 14.046 |

Sumber : Monografi Desa

Tabel 6.2
Banyaknya Industri
Di Kecamatan Kebakkramat Tahun 2011

| Desa | Industri Besar | Industri Sedang | Industri kecil |
|----------------|----------------|-----------------|----------------|
| (1) | (2) | (3) | (4) |
| 1. Kemiri | 2 | 1 | 142 |
| 2. Nangsri | 3 | 1 | 165 |
| 3. Macanan | - | - | 190 |
| 4. Alastuwo | - | - | 132 |
| 5. Banjarharjo | - | - | 33 |
| 6. Malangaten | - | - | 221 |
| 7. Kaliwuluh | 1 | 1 | 63 |
| 8. Pulosari | 7 | 2 | 28 |
| 9. K e b a k | 3 | 1 | 25 |
| 10. W a r u | 1 | - | 51 |
| Jumlah | 17 | 6 | 1.060 |

Sumber : Monografi Desa

Tabel 6.3
Sarana Perekonomian
Di Kecamatan Kebakkramat Tahun 2011

| Desa | Pasar | Super- market/ Swalayan | Restoran/ Rumah makan | Warung/ Kedai Makan | Toko/ Warung Kelontong |
|----------------|-------|-------------------------------|-----------------------------|---------------------------|------------------------------|
| (1) | (2) | (3) | (4) | (5) | (6) |
| 1. Kemiri | 1 | 3 | 2 | 53 | 70 |
| 2. Nangsri | - | - | - | 52 | 48 |
| 3. Macanan | - | - | - | 20 | 20 |
| 4. Alastuwo | - | - | - | 20 | 61 |
| 5. Banjarharjo | - | - | - | 12 | 24 |
| 6. Malangaten | 1 | - | - | 40 | 29 |
| 7. Kaliwuluh | 1 | - | - | 45 | 47 |
| 8. Pulosari | - | - | - | 24 | 40 |
| 9. K e b a k | - | - | - | 27 | 49 |
| 10. W a r u | - | - | - | 24 | 45 |
| Jumlah | 3 | 3 | 2 | 317 | 433 |

Sumber : Monografi Desa

Tabel 6.3
Lanjutan

| Desa | Hotel/ Losmen | Bank Umum | BPR | KUD | Pega- daian |
|----------------|------------------|--------------|-----|-----|----------------|
| (1) | (2) | (3) | (4) | (5) | (6) |
| 1. Kemiri | - | 1 | 2 | 1 | 1 |
| 2. Nangsri | - | - | - | - | - |
| 3. Macanan | - | - | - | - | - |
| 4. Alastuwo | - | - | - | - | - |
| 5. Banjarharjo | - | - | - | - | - |
| 6. Malangaten | - | - | - | - | - |
| 7. Kaliwuluh | - | - | 1 | - | - |
| 8. Pulosari | - | - | - | - | - |
| 9. K e b a k | 2 | 1 | 1 | - | - |
| 10. W a r u | - | - | - | - | - |
| Jumlah | 2 | 2 | 4 | 1 | 1 |

Sumber : Monografi Desa

Tabel 6.3
Lanjutan

| Desa | Bengkel Motor/ Mobil | Bengkel Elek- tronik | Foto Copy | Tour and Travel |
|----------------|-------------------------|-------------------------|--------------|--------------------|
| (1) | (2) | (3) | (4) | (5) |
| 1. Kemiri | 9 | 2 | 4 | 1 |
| 2. Nangsri | 7 | 3 | 2 | - |
| 3. Macanan | 3 | 1 | - | - |
| 4. Alastuwo | 6 | 1 | 2 | - |
| 5. Banjarharjo | 2 | 2 | - | - |
| 6. Malangaten | 5 | 1 | 2 | - |
| 7. Kaliwuluh | 8 | 2 | 1 | - |
| 8. Pulosari | 4 | 2 | 1 | - |
| 9. K e b a k | 4 | 2 | 2 | - |
| 10. W a r u | 7 | 2 | 1 | - |
| Jumlah | 54 | 18 | 17 | 1 |

Sumber : Monografi Desa

Tabel 6.3
Lanjutan

| Desa | Potong Rambut | Salon kecantikan | Bengkel Las | Persewaan Alat Pesta |
|----------------|---------------|------------------|-------------|----------------------|
| (1) | (6) | (7) | (8) | (9) |
| 1. Kemiri | 4 | 4 | 4 | 11 |
| 2. Nangsri | 2 | 3 | 2 | 11 |
| 3. Macanan | 2 | 4 | 2 | 9 |
| 4. Alastuwo | 1 | 2 | 2 | 15 |
| 5. Banjarharjo | 3 | - | - | 13 |
| 6. Malangaten | 4 | 5 | 1 | 9 |
| 7. Kaliwuluh | 1 | 5 | 1 | 11 |
| 8. Pulosari | 1 | 2 | 2 | 7 |
| 9. K e b a k | 4 | 4 | 2 | 7 |
| 10. W a r u | 3 | 3 | 1 | 16 |
| Jumlah | 25 | 32 | 17 | 109 |

Sumber : Monografi Desa

Tabel 6.4
Banyaknya Fasilitas Komunikasi
Di Kecamatan Kebakkramat Tahun 2011

| Desa | Telepon Kabel | Wartel | Warnet | Kantor Pos/ Pbt |
|----------------|---------------|--------|--------|--------------------|
| (1) | (2) | (3) | (4) | (5) |
| 1. Kemiri | 147 | 1 | 1 | 1 |
| 2. Nangsri | 34 | 1 | - | - |
| 3. Macanan | - | - | - | - |
| 4. Alastuwo | - | - | - | - |
| 5. Banjarharjo | - | - | - | - |
| 6. Malangaten | - | - | - | - |
| 7. Kaliwuluh | 5 | 1 | 1 | - |
| 8. Pulosari | 16 | 1 | 1 | - |
| 9. K e b a k | 21 | - | - | - |
| 10. W a r u | 7 | 1 | - | - |
| Jumlah | 230 | 5 | 3 | 1 |

Sumber : Monografi Desa

Tabel 6.5
Banyaknya Kendaraan Bermotor
Di Kecamatan Kebakkramat Tahun 2011

| Desa | Sepeda Motor | Mobil Pribadi | Angkudes/Kota | Truck/Colt | Bus/Mini bus | Ojek |
|----------------|--------------|---------------|---------------|------------|--------------|------|
| (1) | (2) | (3) | (4) | (5) | (6) | (7) |
| 1. Kemiri | 1.976 | 72 | - | 27 | 5 | 8 |
| 2. Nangsri | 692 | 56 | - | 16 | - | 6 |
| 3. Macanan | 436 | 22 | - | 11 | 2 | - |
| 4. Alastuwo | 623 | 26 | - | 12 | - | - |
| 5. Banjarharjo | 709 | 11 | - | 5 | - | - |
| 6. Malangaten | 687 | 38 | - | 41 | - | 3 |
| 7. Kaliwuluh | 614 | 25 | - | 34 | - | 2 |
| 8. Pulosari | 871 | 62 | - | 11 | - | 6 |
| 9. K e b a k | 411 | 22 | - | 8 | - | 6 |
| 10. W a r u | 728 | 75 | - | 12 | - | - |
| Jumlah | 7.747 | 409 | - | 177 | 7 | 31 |

Sumber : Monografi Desa

Tabel 6.6
Banyaknya Kendaraan Tidak Bermotor
Di Kecamatan Kebakkramat Tahun 2011

| Desa | Sepeda | Becak | Andong /Dokar |
|----------------|--------|-------|------------------|
| (1) | (2) | (3) | (4) |
| 1. Kemiri | 1.814 | 4 | - |
| 2. Nangsri | 695 | 2 | - |
| 3. Macanan | 2.003 | - | - |
| 4. Alastuwo | 786 | - | - |
| 5. Banjarharjo | 169 | - | - |
| 6. Malanggaten | 662 | - | - |
| 7. Kaliwuluh | 256 | - | - |
| 8. Pulosari | 711 | - | - |
| 9. K e b a k | 1.303 | 3 | 1 |
| 10. W a r u | 668 | 3 | - |
| Jumlah | 9.067 | 12 | 1 |

Sumber : Monografi Desa

Tabel 6.7
 Fasilitas / Lapangan Olahraga
 Di Kecamatan Kebakkramat Tahun 2011

| Desa | Sepak -bola | Bola Volli | Bulu Tangkis | Bola Basket | Tenis Lapang -an | Kolam Renang |
|----------------|----------------|---------------|-----------------|----------------|------------------------|-----------------|
| (1) | (2) | (3) | (4) | (5) | (6) | (7) |
| 1. Kemiri | 1 | 3 | 2 | - | 1 | - |
| 2. Nangsri | 1 | 3 | 2 | 1 | - | - |
| 3. Macanan | 1 | 1 | 1 | - | - | - |
| 4. Alastuwo | 1 | 2 | 1 | - | - | - |
| 5. Banjarharjo | 1 | 1 | 1 | - | - | - |
| 6. Malangaten | 1 | 2 | 1 | - | - | - |
| 7. Kaliwuluh | 1 | 1 | 1 | - | - | - |
| 8. Pulosari | 1 | 1 | 1 | 1 | - | - |
| 9. K e b a k | 1 | 2 | - | - | - | - |
| 10. W a r u | 1 | 2 | - | - | - | - |
| Jumlah | 10 | 18 | 10 | 2 | 1 | - |

Sumber : Monografi Desa