



KATALOG BPS 1101002.1111010

# STATISTIK DAERAH KECAMATAN SAWANG 2013



Badan Pusat Statistik - Kabupaten Aceh Utara

KATALOG BPS 1101002.1111010

**STATISTIK DAERAH**  
**KECAMATAN**  
**SAWANG**      **2013**

<http://acehutarakab.bps.go.id>



*Badan Pusat Statistik - Kabupaten Aceh Utara*



# STATISTIK DAERAH KECAMATAN SAWANG KABUPATEN ACEH UTARA 2013

Katalog BPS : 1101002.1111010  
Ukuran Buku : 17,6 cm x 25,0 cm  
Jumlah Halaman : iv + 15 halaman

***Naskah:***

Seksi Neraca Wilayah dan Analisis Statistik

***Gambar Kulit :***

Seksi Integrasi Pengolahan dan Diseminasi Statistik

***Diterbitkan oleh :***

Badan Pusat Statistik Kabupaten Aceh Utara

***Dicetak oleh :***

Badan Pusat Statistik Kabupaten Aceh Utara

***Boleh dikutip dengan menyebut sumbernya***



## Kata Sambutan



Publikasi Statistik Daerah Kecamatan Sawang 2013 diterbitkan oleh Badan Pusat Statistik Kabupaten Aceh Utara berisi berbagai data dan informasi terpilih seputar Kecamatan Sawang yang dianalisis secara sederhana untuk membantu pengguna data dalam memahami perkembangan pembangunan serta potensi yang ada di Kecamatan Sawang.

Publikasi Statistik Daerah Kecamatan Sawang 2013 diterbitkan untuk melengkapi publikasi-publikasi statistik yang sudah terbit secara rutin setiap tahun. Berbeda dengan publikasi-publikasi yang sudah ada, publikasi ini lebih menekankan pada analisis.

Materi yang disajikan dalam Publikasi Statistik Daerah Kecamatan Sawang 2013 memuat berbagai informasi/indikator terpilih yang berkaitan dengan pembangunan di berbagai sektor di Kecamatan Sawang dan diharapkan dapat menjadi bahan rujukan/kajian dalam perencanaan dan evaluasi kegiatan pembangunan.

Kritik dan saran konstruktif berbagai pihak kami harapkan untuk penyempurnaan penerbitan mendatang. Semoga publikasi ini mampu memenuhi tuntutan kebutuhan data statistik, baik oleh instansi/dinas pemerintah, swasta, kalangan akademisi maupun masyarakat luas.

Sawang, September 2013

Kepala Badan Pusat Statistik  
Kabupaten Aceh Utara



Ir. H. Hamdani

## **KATA PENGANTAR**

### **Bismillahirrahmanirrahim**



Alhamdulillah, puji dan syukur penulis panjatkan kehadiran Allah SWT yang telah melimpahkan rahmat dan karunia-Nya sehingga penulis dapat menyelesaikan publikasi tentang Statistik Daerah Kecamatan Sawang Kabupaten Aceh Utara, Tahun 2013.

Shalawat beriringan salam tak lupa penulis sanjung sajikan ke pangkuan Nabi Besar Muhammad SAW yang telah membawa kita dari alam kebodohan ke alam yang berilmu pengetahuan seperti yang kita rasakan sekarang ini.

Publikasi ini penulis susun untuk memberikan gambaran umum tentang keadaan alam dan sumberdaya yang berada dikecamatan ini, yang bersumber dari Buku Kecamatan Dalam Angka Tahun 2013, yang merupakan hasil survei tahun 2013, dan beberapa sumber utama dikalangan kantor camat setempat.

Penulis mengucapkan terimakasih sebesar-besarnya kepada semua pihak yang telah membantu memberikan arahan dan dukungan sehingga terselesainya publikasi ini. Dan akhirnya penulis mengharapkan semoga publikasi ini dapat bermanfaat bagi semua pihak yang membutuhkannya.

Sawang, Setember 2013

Koordinator Statistik Kecamatan

Hendri Gunawan, SP  
NIP. 1984022320011011007

# DAFTAR ISI

BAB	HALAMAN
1. GEOGRAFI	1
2. PEMERINTAHAN	2
3. PENDUDUK	3
4. PENDIDIKAN	4
5. KESEHATAN	5
6. PERTANIAN	6
7. SOSIAL	7
8. LAMPIRAN	8

# GEOGRAFI

# 1

*Rasio wilayah Kecamatan Sawang terhadap total luas Kabupaten Aceh Utara yaitu sebesar 11,67 persen.*

Kecamatan Sawang merupakan kecamatan berbukit dan Keude Sawang. Luas wilayah kecamatan ini 384,65 Km<sup>2</sup> atau 38.465 Ha. Kecamatan ini terdiri dari 39 desa dan 2 kemukiman, dengan letak geografis daratan yang terbentang luas di kaki bukit barisan.

Ditinjau dari letak topografis, kecamatan ini mempunyai 33 desa berbukit dan 6 desa daratan. Dilihat dari letak desa terhadap hutan, kecamatan ini mempunyai 10 desa yang berada di tepi hutan dan 29 desa berada di luar hutan. Pembangunan sarana dan prasarana umum terus ditingkatkan di Kecamatan ini. Salah satunya ketersediaan jalan utama pedesaan yang semakin hari semakin bagus. Berdasarkan data yang dimiliki, terdapat 12 desa mempunyai jalan

utama yang telah diaspal dengan baik dan 27 desa masih mempunyai jalan yang masih diperkeras, dan rencananya akan diaspal pada pembangunan tahun depan.

Kecamatan Sawang memiliki batas-batas wilayah sebagai berikut :

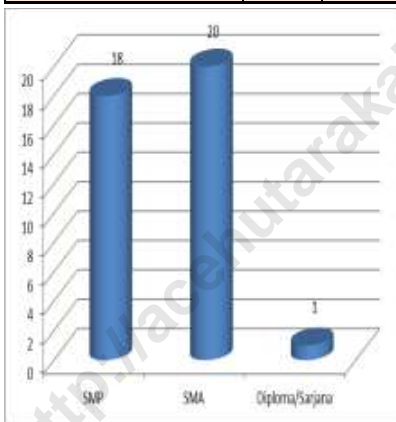
- Sebelah utara berbatasan dengan kecamatan Muara Batu, kecamatan Nisam dan kabupaten Bireuen.
- Sebelah selatan berbatasan dengan kecamatan Nisam, kabupaten Bireuen dan kabupaten Bener Meriah.
- Sebelah barat berbatasan dengan kabupaten Bireuen dan kabupaten Bener Meriah.
- Sebelah timur berbatasan dengan kecamatan Nisam, kecamatan Dewantara dan kecamatan Muara Batu.

# PEMERINTAHAN

Saat ini kecamatan Sawang dipimpin oleh Camat Ilyas S.Sos yang sudah bertugas sejak bulan September tahun 2011.

STATISTIK PEMERINTAHAN KECAMATAN SAWANG

KEMUKIMAN	DESA	DUSUN
SAWANG SELATAN	19	58
SAWANG UTARA	20	61



Berdasarkan Peraturan Daerah, bahwa setiap Kecamatan dipimpin oleh seorang Camat yang berkedudukan di bawah dan bertanggung jawab kepada Walikota/Bupati melalui Sekretaris Kota Administrasi/Kabupaten seorang Geuchik/Lurah yang Administrasi. Sedangkan setiap

Desa/Kelurahan dipimpin oleh berkedudukan di bawah dan bertanggung jawab kepada Walikota/Bupati melalui Camat.

Sementara dalam struktur Pemerintah Aceh, terdapat satu tingkat komando di atas Geuchik, yaitu Mukim, yang dipimpin oleh seorang tokoh adat yang disebut dengan Imum Mukim, dan secara operasional tidak bertanggung jawab kepada Camat.

Secara administrasi, Kecamatan Sawang terdiri dari 2 kemukiman, 39 desa/gampong, 119 dusun dan 281 orang Tuha Peut. Tuha Peut adalah badan musyawarah gampong yang dapat memutuskan persoalan adat istiadat. Badan ini merupakan perwakilan masyarakat dalam suatu dusun.

Selain itu, juga terdapat sejumlah anggota Pertahanan Sipil (Hansip).



# PENDUDUK

# 3

*Jumlah penduduk kecamatan sawang mengalami peningkatan sebesar 6,53 persen dalam periode 2009-2012*

Berdasarkan hasil Sensus Penduduk (SP 2010), penduduk kecamatan Sawang berjumlah 33.748 jiwa yang terdiri dari 16.456 jiwa laki-laki dan 17.292 jiwa perempuan. Jumlah rumah tangga di kecamatan Sawang berjumlah 7.514 rumah tangga. Kepadatan penduduknya sekitar 88 jiwa/km<sup>2</sup> dan rata-rata penduduk per rumah tangga yaitu sebesar 4 orang.

Bila dilihat dari jumlah penduduk per desa, maka desa Sawang mempunyai jumlah penduduk terbanyak di kecamatan Sawang, yaitu sebesar 2.958 jiwa. Sedangkan desa yang paling sedikit penduduknya adalah Abeuk Reuling, yaitu 213 jiwa.

Jumlah kelahiran penduduk pada tahun 2012 sebanyak 101 jiwa, dan jumlah kematian sebanyak 33 jiwa. Sementara jumlah penduduk yang datang dan berdomisili di kecamatan ini pada tahun 2012 adalah sebanyak 15 jiwa dan jumlah penduduk yang

pindah sebanyak 3 jiwa. Dengan sendirinya terjadi pertumbuhan penduduk di Kecamatan Sawang dari tahun 2011 -2012 sebanyak 84 jiwa.



# 4


## PENDIDIKAN

*Sarana pendidikan yang terdapat di kecamatan Sawang pada tahun 2012 terdiri dari 33 unit sarana pendidikan SD/ sederajat, 9 unit sarana pendidikan SMP/ sederajat, dan 1 unit sarana pendidikan SMA/ sederajat.*

Tahun 2012, rasio guru terhadap murid di kecamatan Sawang, untuk tingkat pendidikan SD/ sederajat, yaitu sebesar 9. Untuk tingkat pendidikan SMP/ sederajat sebesar 8. Sedangkan untuk tingkat pendidikan SMA/ sederajat, yaitu sebesar 11. Rasio guru-murid menggambarkan angka rata-rata kemampuan seorang guru untuk memberikan pelajaran terhadap sejumlah murid. Semakin kecil angka rasionya, berarti semakin baik indikator pendidikannya.

Selain sarana pendidikan umum berupa sekolah umum, di kecamatan Sawang juga terdapat sarana pendidikan berupa pesantren/ dayah dan balai pengajian. Untuk tahun 2012, terdapat 11 buah pesantren/ dayah dan 1 buah balai pengajian yang terdapat di desa Babah Buloh. Secara keseluruhan jumlah santri sebanyak 3.452 orang, dengan komposisi 1.735 orang santri laki-laki dan 1.717 orang santri

perempuan. Sedangkan jumlah staf pengajar sebanyak 237 orang, yang terdiri dari 142 orang ustadz dan 95 orang ustadzah di tahun yang sama



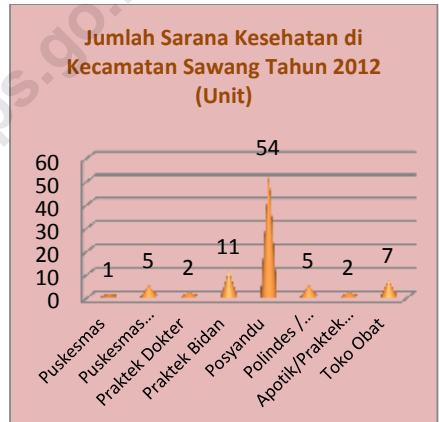
# KESEHATAN

# 5

Seluruh desa di kecamatan Sawang memiliki sarana kesehatan berupa Posyandu.

Tenaga kesehatan yang bertugas di kecamatan Sawang pada tahun 2012 terdiri dari : 4 orang dokter umum, 1 orang dokter gigi, 53 perawat/mantri kesehatan, 30 bidan, 1 orang asisten apoteker, 3 orang dukun bayi terlatih, dan 1 orang petugas PLKB.

Di bidang Keluarga Berencana (KB), jumlah pencapaian akseptor KB di kecamatan Sawang mencapai 3.796 orang (60,09 persen) dari total 5.766 orang Pasangan Usia Subur (PUS). Sedangkan untuk jenis alat kontrasepsi yang dipilih oleh para akseptor KB, lebih dari setengahnya memilih jenis Pil KB sebagai alat kontrasepsi.



Jumlah Tenaga Kesehatan Menurut Puskesmas/Pustu 2012				
Puskesmas/ Pustu	Dokter	Bidan	Perawat/ Mantri	
(1)	(2)	(3)	(4)	
PUSKESMAS SAWANG	5	30		53
PUSTU DAMAR BULAN	-	1		5
PUSTU RISEH TEJUNGOH	-	1		5
PUSTU BLANG REULING	-	1		5
PUSTU GAMPONG TEJUNGOH	-	1		5
PUSTU ULEE GELDONG	-	1		5
<b>Jumlah</b>	<b>5</b>	<b>35</b>		<b>78</b>

Jumlah Peserta KB Menurut Alat Kontrasepsi, Tahun 2012	
Jenis Alat Kontrasepsi	Jumlah Akseptor
Implant	22
Suntik	78
Pil	3 553
Kondom	143
<b>Jumlah</b>	<b>3 796</b>

# 6

## PERTANIAN

*Kecamatan Sawang memiliki luas lahan sawah dengan pengairan setengah teknis seluas 1.435 Ha dan sawah dengan pengairan tadah hujan seluas 98 Ha.*

Dari total luas kecamatan Sawang (38.465 Ha), 7 persen diantaranya digunakan untuk lahan persawahan (2.714 Ha). Salah satu faktor yang mempengaruhi produktivitas tanaman padi adalah sumber pengairan yang cukup. Bila dilihat dari jenis pengairan yang digunakan, luas lahan untuk persawahan tanaman padi penduduk kecamatan Sawang adalah 2.714 Ha, yang terdiri dari 1.367 Ha (50,37%) menggunakan jenis pengairan setengah teknis, artinya perpaduan sistem irigasi dengan pengairan tradisional, dan persawahan yang menggunakan jenis pengairan tadah hujan seluas 954 Ha (35,15%), persawahan yang menggunakan jenis pengairan sederhana seluas 320 Ha (11,79%) dan persawahan yang menggunakan irigasi desa seluas 73 Ha (2,69%).

Untuk fasilitas dan sarana pertanian, terdapat 48 unit kilang padi di kecamatan Sawang. Selain itu juga terdapat 27 unit traktor

(handtractor) dan 43 unit mesin perontok gabah.

Di sektor peternakan, terdapat populasi sapi sebesar 7.344 ekor. Populasi kerbau sebesar 493 ekor. Kemudian populasi kambing sebesar 22.662 ekor dan domba sebesar 2.893 ekor. Untuk populasi unggas, ada 18.655 ekor itik, 41.350 ekor ayam pedaging, dan 77.905 ekor ayam buras di kecamatan Sawang pada tahun 2012

Luas Tanam, Luas Panen, Produksi dan Produktivitas Tanaman Hortikultura 2012				
Jenis Tanaman	Luas Tanam (Ha)	Luas Panen (Ha)	Produksi (Ton)	Produktivitas (Kw/Ha)
(1)	(2)	(3)	(4)	(5)
Kacang Panjang	12	23	105	46
Cabe	6	12	69	57
Tomat	-	-	-	-
Terong	3	15	163	109
Ketimun	2	2	25	125
Bayam	11	12	35	29

Luas Tanam, Luas Panen, Produksi dan Produktivitas Tanaman Padi dan Palawija 2012				
Jenis Tanaman	Luas Tanam (Ha)	Luas Panen (Ha)	Produksi (Ton)	Produktivitas (Kw/Ha)
(1)	(2)	(3)	(4)	(5)
Padi	4 029	3 759	28 365	75
Kedele	383	15	24	16
Jagung	91	-	-	-
Kacang Tanah	36	24	46	19
Ubi Kayu	5	21	462	220
Ubi Jalar	4	4	25	61

## SOSIAL

# 7

*Sekitar 69 persen rumah tangga di kecamatan sawang menggantungkan hidupnya dari sektor pertanian.*



Salah satu pusat perekonomian bagi suatu daerah adalah pasar, Sehingga keberadaannya sangatlah penting tidak hanya bagi pendorong roda perekonomian, tapi juga bagi ketersediaan bahan pokok bagi masyarakat sekitar. Secara keseluruhan di Kecamatan Sawang terdapat 278 pasar tradisional, yang terdiri dari 146 unit kedai makanan dan minuman, 127 unit kios/toko, 3 unit pasar permanen, dan 2 unit pasar tidak permanen. Jumlah pasar tersebut tersebar di seluruh desa, dengan desa yang terbanyak

pasarnya adalah Sawang yang merupakan ibukota kecamatan Sawang.

Sesuai dengan daerah syariat Islam, di daerah ini juga banyak terdapat sarana ibadat, seperti masjid sebanyak 26 unit dan mushalla (meunasah) sebanyak 82 unit.

Dari 7.514 rumahtangga yang ada, 68,68 persen kepala rumahtangga diantaranya menggantungkan hidup disektor pertanian.

# LAMPIRAN

**Tabel 1.1**  
**Luas Daerah Menurut Kecamatan**

Kecamatan	Luas/Area ( Km2)	Rasio Terhadap Total (%)
(1)	(2)	(3)
1 Sawang	384,65	11,67
2 Nisam	114,74	3,48
3 Nisam Antara	84,38	2,56
4 Banda Baro	42,35	1,28
5 Kuta Makmur	151,32	4,59
6 Simpang Kramat	79,78	2,42
7 Syamtalira Bayu	77,53	2,35
8 Geureudong Pase	269,28	8,17
9 Meurah Mulia	202,57	6,14
10 Matang Kuli	56,94	1,73
11 Paya Bakong	418,32	12,69
12 Pirak Timu	67,70	2,05
13 Cot Girek	189,00	5,73
14 Tanah Jambo Aye	162,98	4,94
15 Langkahan	150,52	4,57
16 Seunuddon	100,63	3,05
17 Baktiya	158,67	4,81
18 Baktiya Barat	83,08	2,52
19 Lhoksukon	243,00	7,37
20 Tanah Luas	30,64	0,93
21 Nibong	44,91	1,36
22 Samudera	43,28	1,31
23 Syamtalira Aron	28,13	0,85
24 Tanah Pasir	20,38	0,62
25 Lapang	19,27	0,58
26 Muara Batu	33,34	1,01
27 Dewantara	39,47	1,20
<b>Kabupaten</b>	<b>3.296,86</b>	<b>100,00</b>

Sumber : Aceh Utara Dalam Angka 2012

Tabel 2.1  
 Jenis Jalan Utama Desa  
 2012

	Desa/ Gampong	Jenis Jalan Utama		
		Aspal	Diperkeras	Tanah
	(1)	(2)	(3)	(4)
1	Riseh Tunong	-	√	-
2	Gunci	-	√	-
3	Kubu	-	√	-
4	Blang Cut	-	√	-
5	Riseh Teungoh	-	√	-
6	Riseh Baroh	√	-	-
7	Lhok Cut	-	√	-
8	Sawang	√	-	-
9	Blang Teurakan	-	√	-
10	Jurong	-	√	-
11	Blang Manyak	-	√	-
12	Lhok Jok	-	√	-
13	Babah Krueng	-	√	-
14	Rambong Payong	-	√	-
15	Teupin Reusep	-	√	-
16	Lancok	-	√	-
17	Lhok Bayu	-	√	-
18	Paya Rabo Timur	-	√	-
19	Paya Rabo Lhok	√	-	-
20	Krueng Baro	-	√	-



Lanjutan Tabel 2.1

	Desa/ Gampong	Jenis Jalan Utama		
		Aspal	Diperkeras	Tanah
	(1)	(2)	(3)	(4)
21	Blang Reuling	-	√	-
22	Punteut	-	√	-
23	Meunasah Pulo	√	-	-
24	Lhok Kuyun	√	-	-
25	Lhok Gajah	-	√	-
26	Pante Jaloh	√	-	-
27	Babah Buloh	√	-	-
28	Cot Lambideng	-	√	-
29	Gampong Teungoh	√	-	-
30	Paya Gaboh	-	√	-
31	Kuta Meuligoe	√	-	-
32	Abeuk Reuling	-	√	-
33	Cot Keumuning	-	√	-
34	Ulee Geudong	-	√	-
35	Tanjong Keumala	-	√	-
36	Lhok Krek	-	√	-
37	Glee Dagang	√	-	-
38	Lagang	√	-	-
39	Lhok Meureubo	√	-	-

Sumber : Koordinator Statistik Kecamatan Sawang

Tabel 3.1  
Jumlah Industri Kecil dan Rumah Tangga Menurut Jenis  
2012

	Desa/ Gampong	Jenis Industri			
		Makanan Minuman	Barang dr Logam	Anyaman	Kerajinan
	(1)	(2)	(3)	(4)	(5)
1	Riseh Tunong	5	-	-	-
2	Gunci	-	-	-	-
3	Kubu	4	-	-	-
4	Blang Cut	2	-	-	-
5	Riseh Teungoh	3	-	-	-
6	Riseh Baroh	2	-	-	-
7	Lhok Cut	2	-	-	-
8	Sawang	10	2	-	4
9	Blang Teurakan	4	-	6	-
10	Jurong	2	-	-	-
11	Blang Manyak	1	-	-	-
12	Lhok Jok	1	-	-	-
13	Babah Krueng	2	-	-	-
14	Rambong Payong	1	-	-	-
15	Teupin Reusep	4	-	-	-
16	Lancok	2	-	-	-
17	Lhok Bayu	1	-	-	-
18	Paya Rabo Timur	2	-	-	-
19	Paya Rabo Lhok	3	-	-	-
20	Krueng Baro	2	-	-	-

Lanjutan Tabel 3.1

	Desa/ Gampong	Jenis Industri			
		Makanan Minuman	Barang dr Logam	Anyaman	Kerajinan
	(1)	(2)	(3)	(4)	(5)
21	Blang Reuling	2	-	-	-
22	Punteut	3	-	-	-
23	Meunasah Pulo	2	-	-	-
24	Lhok Kuyun	1	-	-	-
25	Lhok Gajah	1	-	-	-
26	Pante Jaloh	2	-	-	-
27	Babah Buloh	4	-	-	-
28	Cot Lambideng	2	-	-	-
29	Gampong Teungoh	6	-	-	-
30	Paya Gaboh	5	-	-	7
31	Kuta Meuligoe	2	-	-	-
32	Abeuk Reuling	-	-	-	-
33	Cot Keumuning	-	-	-	-
34	Ulee Geudong	12	-	22	15
35	Tanjong Keumala	-	-	-	-
36	Lhok Krek	-	-	-	-
37	Glee Dagang	5	-	-	-
38	Lagang	3	-	-	-
39	Lhok Meureubo	2	-	-	-
	Jumlah	105	2	28	26

Sumber : Koordinator Statistik Kecamatan Sawang

Tabel 4.1  
Target dan Realisasi Penerimaan Pajak dan Retribusi  
2012

Jenis Pajak dan Retribusi		Target ( 000 Rp )	Realisa si ( 000 Rp	Persentase (%)
(1)		(2)	(3)	(4)
1	Pajak Hotel dan Restoran	-	-	-
2	Pajak Hiburan	-	-	-
3	Pajak Reklame	-	-	-
	A. Reklame Papan	-	-	-
	B. Reklame Kain	-	-	-
4	Retribusi Pelayanan Sampah	2 220	2 115	0.01
5	Retribusi Parkir	-	-	-
6	Retribusi Pasar	-	-	-
	A. Sewa Los/Kios	-	-	-
	B. Sewa Pelataran	3 000	2 980	99
7	Retribusi Pemakaian Aset Daerah	-	-	-
	A. Sewa Tanah Pemda	-	-	-
	B. Sewa Pelataran	-	-	-
8	Retribusi Terminal	-	-	-
9	Retribusi Rumah Potong Hewan	-	-	-
	A. Sewa Rumah Potong Hewan	1 200	850	71
	B. Pemeriksaan Kesehatan Hewan	450	105	23
10	Retribusi Izin Usaha Rumah Makan	605	164	27

Sumber : Koordinator Statistik Kecamatan Sawang

Tabel 5.1  
 Harga Komoditi Tanaman Bahan Makanan  
 Menurut Bulan  
 2012

Bulan	Gabah (Rp/Kg)	Jagung Pipilan (Rp/Kg)	Cabe Merah (Rp/Kg)
(1)	(2)	(3)	(4)
Januari	3 500	5 200	29 000
Februari	3 500	5 200	29 000
Maret	3 500	5 200	29 000
April	3 500	5 200	29 000
Mei	3 800	5 200	25 000
Juni	3 800	5 200	25 000
Juli	3 800	5 200	25 000
Agustus	3 800	5 200	25 000
September	4 000	5 500	30 000
Oktober	4 000	5 500	30 000
Nopember	4 000	5 500	30 000
Desember	4 000	5 500	30 000

Sumber : Koordinator Statistik Kecamatan Sawang



**DATA MENCERDASKAN BANGSA**



**BADAN PUSAT STATISTIK KABUPATEN ACEH  
UTARA**

Jl. Banda Aceh – Medan Km. 295,7 Desa Alue Drien No. 62-Landing Lhoksukon Barat  
24382