

# KECAMATAN KENDAL DALAM ANGKA 2019



**BADAN PUSAT STATISTIK  
KABUPATEN KENDAL**

# KECAMATAN KENDAL DALAM ANGKA 2019



---

**KENDAL DALAM ANGKA 2019**  
***KENDAL IN FIGURES 2019***

ISSN : 2614 - 915X

Nomor Publikasi/ Publication Number : 33240.1923  
Katalog / Catalog : 1102001.3324170

Ukuran Buku/ Book Size : 21 x 15 cm

Jumlah Halaman/ Number of Page : xii + 101 Halaman/ Pages

Naskah/ Manuscript :  
Plt. Koordinator Statistik Kecamatan Kota Kendal  
District Statistical Officer Kota Kendal

Diterbitkan Oleh/ Published By:  
BPS Kabupaten Kendal

Boleh dikutip dengan menyebutkan sumbernya/  
May be cited with the reference of the source

---



---

## KATA SAMBUTAN

**Assalamu'alaikum Wr.Wb..**

Alhamdulillah, segala puji bagi Allah SWT akhirnya buku *KECAMATAN KENDAL DALAM ANGKA 2019* ini dapat terbit sesuai jadwal. Ucapan terima kasih yang tak terhingga Saya ucapkan kepada Plh. Koordinator Statistik Kecamatan Kendal yang telah berupaya maksimal menyusun buku ini.

Buku ini merupakan sumber data dan informasi yang sangat penting dalam perencanaan pembangunan, utamanya yang berkaitan dengan kondisi sosial, ekonomi, dan berbagai hal lainnya.

Semoga buku ini dapat dijadikan sumber data dan informasi dalam pelaksanaan tugas baik di bidang pemerintahan, pembangunan, maupun kemasyarakatan di era sekarang ini.

Akhirnya, semoga buku ini benar-benar dapat dimanfaatkan oleh semua pihak, dalam rangka lebih memacu perkembangan pembangunan di Kecamatan Kendal.

**Wassalamu'alaikum Wr. Wb.**

Kendal, September 2019

**Kepala BPS Kabupaten Kendal,**



**Dra. UMMI HASTUTI, M.Si**

**NIP. 19660424 199403 2 003**

---

## KATA PENGANTAR

Publikasi Kecamatan Kendal Dalam Angka 2019 merupakan publikasi yang diterbitkan oleh Badan Pusat Statistik Kabupaten Kendal. Publikasi ini berisi berbagai data dan informasi terpilih seputar Kecamatan Kendal untuk membantu pengguna data memahami perkembangan pembangunan serta potensi yang ada di Kecamatan Kendal.

Publikasi Kecamatan Kendal Dalam Angka 2019 merupakan publikasi yang terbit secara rutin setiap tahun. Analisis yang disajikan berupa analisis sederhana.

Semoga publikasi ini bermanfaat bagi para pengguna data sekaligus dapat memperkaya akan kebutuhan data statistik di Kecamatan Kota Kendal.

Akhirnya, Saya ucapkan terima kasih yang sebesar-besarnya kepada semua pihak yang telah membantu dalam penerbitan publikasi ini. Saran yang konstruktif sangat kami harapkan demi perbaikan publikasi di masa yang akan datang.

Kendal, September 2019  
Koordinator Statistik Kecamatan  
Kendal



**CHAIRU ROZIKIN, SP.**  
**NIP. 19710405 199403 1 004**

---

## DAFTAR ISI

	Halaman
Bab I Geografis .....	1
Bab II Pemerintahan .....	16
Bab III Kependudukan .....	25
Bab IV Sosial .....	44
Bab V Pertanian .....	75
Bab VI Keuangan .....	95

---

## DAFTAR TABEL

		Halaman
<b>BAB I. GEOGRAFIS</b>		
Tabel 1.1.	Letak Geografis Wilayah Kecamatan Kendal	3
Tabel 1.2.	Luas Wilayah Menurut Kelurahan Tahun 2018	4
Tabel 1.3.	Jarak Kantor Kelurahan ke Ibu Kota Kecamatan Kendal Tahun 2018	5
Tabel 1.4.	Luas Wilayah Kecamatan Kendal Menurut Jenis Penggunaan Tahun 2018	6
Tabel 1.5.	Luas Lahan Sawah Menurut Kelurahan dan Jenis Pengairannya Tahun 2018	7
Tabel 1.6.	Luas Lahan Bukan Sawah Menurut Kelurahan dan Jenisnya Tahun 2018	9
Tabel 1.7.	Luas Lahan Bukan Pertanian Menurut Kelurahan dan Jenisnya (Hektar) Tahun 2018	12
Tabel 1.8.	Banyaknya Hari Hujan Menurut Bulan Tahun 2015 - 2018	13
Tabel 1.9.	Banyaknya Curah Hujan Menurut Bulan Tahun 2015 - 2018	14
<b>BAB II. PEMERINTAHAN</b>		
Tabel 2.1.	Banyaknya Dusun/Dukuh, Rukun Warga (RW), dan Rukun Tetangga (RT) Menurut Kelurahan Tahun 2018	18
Tabel 2.2.	Banyaknya Balai Kelurahan dan Kantor Kelurahan Tahun 2018	19
Tabel 2.3.	Banyaknya Perangkat Kelurahan Menurut Kelurahan Tahun 2018	20
Tabel 2.4.	Banyaknya Surat Pemberitahuan Pajak Terdaftar (SPT) Menurut Kelurahan Tahun 2016 - 2018	22
Tabel 2.5.	Pemasukan Pajak Bumi dan Bangunan (PBB) Menurut Kelurahan Tahun 2018	23



**BAB III. KEPENDUDUKAN**

Tabel 3.1.	Jumlah Penduduk Menurut Jenis Kelamin Tahun 2007 - 2018	27
Tabel 3.2.	Jumlah Penduduk Menurut Jenis Kelamin dan Sex Rasio Dirinci Per Kelurahan Tahun 2018	28
Tabel 3.3.	Jumlah Penduduk, Rumah Tangga, dan Rata - rata Anggota Rumah Tangga Menurut Kelurahan Tahun 2018	29
Tabel 3.4.	Luas Wilayah, Jumlah Penduduk, dan Kepadatan Penduduk Menurut Kelurahan Tahun 2018	30
Tabel 3.5.	Laju Pertumbuhan Penduduk Menurut Kelurahan Tahun 2017 - 2018	31
Tabel 3.6.	Jumlah Penduduk Menurut Kelompok Umur dan Jenis Kelamin Tahun 2016	32
Tabel 3.7.	Jumlah Penduduk Menurut Kelompok Umur dan Jenis Kelamin Tahun 2017	33
Tabel 3.8.	Jumlah Penduduk Menurut Kelompok Umur dan Jenis Kelamin Tahun 2018	34
Tabel 3.9.	Banyaknya Akseptor KB Aktif Menurut Kelurahan dan Jenis Kontrasepsi Tahun 2018	35
Tabel 3.10.	Banyaknya Pemeluk Agama Menurut Kelurahan Tahun 2018	38
Tabel 3.11.	Banyaknya Tempat Ibadah Menurut Kelurahan Tahun 2018	40
Tabel 3.12.	Banyaknya Calon Jamaah Haji Menurut Kelurahan Tahun 2016 - 2018	41
Tabel 3.13.	Banyaknya Nikah, Talak, Cerai, dan Rujuk Menurut Kelurahan Tahun 2018	42

**BAB IV. SOSIAL**

Tabel 4.1.	Rasio Murid – Sekolah dan Rasio Murid - Guru Taman Kanak-Kanak (TK) Menurut Kelurahan Tahun 2018	46
Tabel 4.2.	Rasio Murid – Sekolah dan Rasio Murid - Guru Sekolah Dasar Negeri (SDN) Menurut Kelurahan Tahun 2018	47

---

	Halaman	
Tabel 4.3.	Rasio Murid – Sekolah dan Rasio Murid - Guru Sekolah Dasar (SD) Swasta Menurut Kelurahan Tahun 2018	48
Tabel 4.4.	Rasio Murid – Sekolah dan Rasio Murid - Guru Madrasah Ibtidaiyah (MI) Menurut Kelurahan Tahun 2018	49
Tabel 4.5.	Rasio Murid – Sekolah dan Rasio Murid - Guru Sekolah Menengah Pertama Negeri (SMPN) Menurut Kelurahan Tahun 2018	50
Tabel 4.6.	Rasio Murid – Sekolah dan Rasio Murid - Guru Sekolah Menengah Pertama Swasta Menurut Kelurahan Tahun 2018	51
Tabel 4.7.	Rasio Murid – Sekolah dan Rasio Murid - Guru Madrasah Tsanawiyah (MTS) Menurut Kelurahan Tahun 2018	52
Tabel 4.8.	Rasio Murid – Sekolah dan Rasio Murid - Guru Sekolah Menengah Atas Negeri (SMAN) Menurut Kelurahan Tahun 2018	53
Tabel 4.9.	Rasio Murid – Sekolah dan Rasio Murid - Guru Sekolah Menengah Atas (SMA) Swasta Menurut Kelurahan Tahun 2018	54
Tabel 4.10.	Rasio Murid – Sekolah dan Rasio Murid - Guru Sekolah Menengah Kejuruan Negeri (SMKN) Menurut Kelurahan Tahun 2018	55
Tabel 4.11.	Rasio Murid – Sekolah dan Rasio Murid - Guru Sekolah Menengah Kejuruan (SMK) Swasta Menurut Kelurahan Tahun 2018	56
Tabel 4.12.	Rasio Murid – Sekolah dan Rasio Murid - Guru Madrasah Aliyah (MA) Swasta Menurut Kelurahan Tahun 2018	57
Tabel 4.13.	Banyaknya Tenaga Kesehatan Menurut Kelurahan Tahun 2018	58
Tabel 4.14.	Banyaknya Fasilitas Kesehatan Menurut Kelurahan Tahun 2018	59
Tabel 4.15.	Banyaknya Keluarga Menurut Kelurahan dan Jenis Tahapan Tahun 2018	62
Tabel 4.16.	Banyaknya Penderita Cacat Menurut Kelurahan dan	63

	Jenis Cacat Tahun 2018	
Tabel 4.17.	Banyaknya Penyandang Sosial Menurut Kelurahan dan Jenis Penyandang Sosial Tahun 2018	65
Tabel 4.18.	Banyaknya Lapangan Olahraga Menurut Kelurahan Tahun 2018	67
Tabel 4.19.	Jumlah Bantuan Program Keluarga Harapan (PKH) Tahap I Menurut Kelurahan Tahun 2018	68
Tabel 4.20.	Jumlah Bantuan Program Keluarga Harapan (PKH) Tahap II Menurut Kelurahan Tahun 2018	69
Tabel 4.21.	Jumlah Bantuan Program Keluarga Harapan (PKH) Tahap III Menurut Kelurahan Tahun 2018	70
Tabel 4.22.	Jumlah Bantuan Program Keluarga Harapan (PKH) Tahap IV Menurut Kelurahan Tahun 2018	71
Tabel 4.23.	Banyaknya Rumah Tangga Sasaran Hasil Pendataan	72
Tabel 4.24.	Jumlah Penerima Program Raskin Tahun 2016 - 2018	73

## **BAB V. PERTANIAN**

Tabel 5.1.	Jumlah Rumah Tangga Usaha Pertanian Menurut Subsektor, ST2013	77
Tabel 5.2.	Jumlah Rumah Tangga Usaha Tanaman Padi dan Palawija menurut Jenis Tanaman, ST2013	79
Tabel 5.3.	Luas Panen dan Produksi Tanaman Hortikultura Semusim Menurut Komoditas Tahun 2018	80
Tabel 5.4.	Produksi Tanaman Hortikultura Tahunan Menurut Komoditas Tahun 2018	81
Tabel 5.5.	Luas Areal dan Produksi Tanaman Perkebunan Menurut Kelurahan Tahun 2018	82
Tabel 5.6.	Produksi dan Nilai Produksi Perikanan Menurut Komoditas Tahun 2018	82
Tabel 5.7.	Banyaknya Unggas Menurut Kelurahan Tahun 2018	83
Tabel 5.8.	Banyaknya Ternak Menurut Kelurahan dan Jenis Ternak Tahun 2018	86
Tabel 5.9.	Luas Panen dan Produksi Tanaman Padi Sawah	

---

	Halaman
	89
Tabel 5.10.	90
Tabel 5.11.	91
Tabel 5.12.	92
Tabel 5.13.	93
Tabel 5.14.	94
Tabel 5.15.	95
 <b>BAB VI. KEUANGAN</b>	
Tabel 6.1.	96
Tabel 6.2.	98
Tabel 6.3.	99

---

## DAFTAR GRAFIK

		Halaman
Grafik 1.	Perbandingan Luas Wilayah Kecamatan Kendal Menurut Jenis Penggunaan Tahun 2018	15
Grafik 2.	Banyaknya Perangkat Kelurahan Tahun 2018	24
Grafik 3.	Penduduk Kecamatan Kendal Menurut Kelompok Umur dan Jenis Kelamin Tahun 2018	43
Grafik 4.	Perbandingan Jumlah Murid di Kecamatan Kendal Tahun 2018	74
Grafik 5.	Jumlah Ternak Menurut Jenisnya Tahun 2018	88
Grafik 6.	Jumlah Pasar Menurut Jenisnya Tahun 2018	100



Luas Wilayah  
Kecamatan Kendal

**8**

HARI

rata-rata  
hari hujan



**134**

MILIMETER

rata-rata  
curah hujan



**0 - 4**  
mdpl

Tinggi daerah dari  
permukaan air  
laut

---

## BAB I. GEOGRAFIS

Kec. Kendal merupakan satu dari 20 kecamatan di Kab. Kendal Prov. Jawa Tengah, dengan wilayah sebelah Utara berbatasan dengan Laut Jawa, sebelah Selatan berbatasan dengan Kec. Patebon dan Kec. Ngampel , sebelah Barat berbatasan dengan Kec. Patebon dan sebelah Timur berbatasan dengan Kec. Brangsong, dengan ketinggian tanah 0 sampai dengan 4 meter di atas permukaan laut.

Luas wilayah Kecamatan Kendal mencapai 27,50 Km<sup>2</sup> dengan sebagian besar wilayahnya digunakan sebagai lahan pertanian sawah yang berupa lahan sawah irigasi dan lahan sawah non irigasi yaitu mencapai 14,94 Km<sup>2</sup> (54,32%), selebihnya untuk lahan bukan pertanian sebesar 7,69 Km<sup>2</sup> (27,97%) dan lahan pertanian bukan sawah sebesar 4,87 Km<sup>2</sup> (17,71%).

Apabila dilihat menurut luas wilayah kelurahan, kelurahan terluas di Kecamatan Kendal adalah Kelurahan Karang Sari dengan luas wilayah sebesar 4,03 Km<sup>2</sup> (14,65 persen dari luas wilayah Kec. Kendal ), sementara kelurahan dengan luas terkecil adalah Kelurahan Patukangan dengan luas hanya sebesar 0,13 Km<sup>2</sup> (0,47 persen dari luas wilayah Kecamatan Kendal). Menurut jarak kantor kelurahan ke ibu kota Kecamatan Kendal, Kelurahan Trompo merupakan kelurahan terjauh dengan jarak mencapai 4 Km sedangkan kelurahan terdekat adalah Kelurahan Karang Sari yang merupakan kelurahan tempat ibukota Kecamatan Kendal.

Rata-rata curah hujan di wilayah Kecamatan Kendal tahun 2018 sekitar 117 mm dengan rata-rata hari hujan sebanyak 6 hari.

---

**Tabel 1.1. Letak Geografis Wilayah Kecamatan Kendal**

---

---

<b>Letak dan Luas</b>	<b>Uraian</b>
(1)	(2)
1. Letak	109'54 LS - 7'41 LS 109'59 BT
2. Luas	27,49 Km
3. Letak Di Atas Permukaan Laut	0 - 4 meter dpl
4. Batas Wilayah	
Sebelah Utara	: Laut Jawa
Sebelah Selatan	: Kecamatan Ngampel, Kecamatan Patebon
Sebelah Timur	: Kecamatan Brangsong
Sebelah Barat	: Kecamatan Patebon

---

Sumber data: Kantor Kecamatan Kendal



**Tabel 1.2. Luas Wilayah Menurut Kelurahan Tahun 2018**

Desa/Kelurahan	Luas Wilayah (Km <sup>2</sup> )	Persentase (%)
(1)	(2)	(3)
01. Sukodono	1.18	4.29
02. Candiroto	1.08	3.93
03. Trompo	0.93	3.38
04. Jotang	0.96	3.49
05. Tunggulrejo	0.39	1.42
06. Sijeruk	1.08	3.93
07. Jetis	0.56	2.04
08. Bugangin	0.68	2.47
09. Langenharjo	1.45	5.27
10. Kalibuntu wetan	3.02	10.98
11. Kebondalem	1.31	4.76
12. Ketapang	1.50	5.45
13. Banyutowo	3.05	11.09
14. Karang Sari	4.03	14.65
15. Patukangan	0.13	0.47
16. Pegulon	0.23	0.84
17. Pekauman	0.36	1.31
18. Ngilir	1.05	3.82
19. Balok	2.54	9.24
20. Bandengan	1.97	7.16
Jumlah	27.50	100.00

Sumber data: Kantor Kecamatan Kendal

---

**Tabel 1.3. Jarak Kantor Kelurahan ke Ibu Kota Kecamatan Kendal Tahun 2018**

---

---

<b>Desa/Kelurahan</b>	<b>Jarak (Km)</b>
(1)	(2)
01. Sukodono	3.50
02. Candiroto	2.70
03. Trompo	4.00
04. Jotang	2.70
05. Tunggulrejo	3.30
06. Sijeruk	2.00
07. Jetis	3.20
08. Bugangin	2.00
09. Langenharjo	1.20
10. Kalibuntu wetan	1.70
11. Kebondalem	2.10
12. Ketapang	2.20
13. Banyutowo	1.50
14. Karangsari	0.30
15. Patukangan	0.40
16. Pegulon	0.70
17. Pekauman	0.80
18. Ngilir	1.70
19. Balok	2.20
20. Bandengan	3.50

---

---

Sumber data: Kantor Kecamatan Kendal

**Tabel 1.4. Luas Wilayah Kecamatan Kendal Menurut Jenis Penggunaan Tahun 2018**

Jenis Penggunaan	Luas (Km <sup>2</sup> )	Persentase (%)
(1)	(2)	(3)
1. Lahan Sawah	14.94	54.32
2. Lahan Bukan Sawah	4.87	17.71
3. Lahan Bukan Pertanian	7.69	27.97
Jumlah	27.50	100.00

Sumber data: Statistik Kecamatan Kendal

**Tabel 1.5. Luas Lahan Sawah Menurut Kelurahan dan Jenis Pengairannya (Hektar) Tahun 2018**

Desa/Kelurahan	Lahan Sawah Irigasi				
	Irigasi Teknis	Irigasi Setengah Teknis	Irigasi Sederhana	Irigasi Desa	
	(1)	(2)	(3)	(4)	
01. Sukodono	17.50	38.80	15.50	0.00	
02. Candiroto	27.10	0.00	29.60	0.00	
03. Trompo	51.00	0.00	0.00	0.00	
04. Jotang	67.80	0.00	0.00	0.00	
05. Tunggulrejo	32.30	0.00	0.00	0.00	
06. Sijeruk	75.10	0.00	0.00	0.00	
07. Jetis	0.00	44.30	0.00	0.00	
08. Bugangin	49.00	0.00	0.00	0.00	
09. Langenharjo	10.00	35.20	0.00	0.00	
10. Kalibuntu wetan	131.00	0.00	0.00	0.00	
11. Kebondalem	82.80	0.00	0.00	0.00	
12. Ketapang	95.00	0.00	0.00	0.00	
13. Banyutowo	201.00	0.00	0.00	0.00	
14. Karang Sari	227.00	0.00	0.00	0.00	
15. Patukangan	0.00	0.00	0.00	0.00	
16. Pegulon	0.00	0.00	0.00	0.00	
17. Pekauman	21.90	0.00	0.00	0.00	
18. Ngilir	62.50	0.00	0.00	0.00	
19. Balok	86.00	0.00	27.20	0.00	
20. Bandengan	66.20	0.00	0.00	0.00	
Jumlah	2018	1,303.20	118.30	72.30	0.00
	2017	1,303.20	118.30	72.30	0.00
	2016	1,303.20	118.30	72.30	0.00

Sumber data: Monografi Desa

**Tabel 1.5. Lanjutan**

(Ha)

Desa/Kelurahan	Lahan Sawah Non Irigasi			
	Tadah Hujan	Rawa Pasang Surut	Rawa Lebak	
(1)	(6)	(7)	(8)	
01. Sukodono	0.00	0.00	0.00	
02. Candiroto	0.00	0.00	0.00	
03. Trompo	0.00	0.00	0.00	
04. Jotang	0.00	0.00	0.00	
05. Tunggulrejo	0.00	0.00	0.00	
06. Sijeruk	0.00	0.00	0.00	
07. Jetis	0.00	0.00	0.00	
08. Bugangin	0.00	0.00	0.00	
09. Langenharjo	0.00	0.00	0.00	
10. Kalibuntu wetan	0.00	0.00	0.00	
11. Kebondalem	0.00	0.00	0.00	
12. Ketapang	0.00	0.00	0.00	
13. Banyutowo	0.00	0.00	0.00	
14. Karang Sari	0.00	0.00	0.00	
15. Patukangan	0.00	0.00	0.00	
16. Pegulon	0.00	0.00	0.00	
17. Pekauman	0.00	0.00	0.00	
18. Ngilir	0.00	0.00	0.00	
19. Balok	0.00	0.00	0.00	
20. Bandengan	0.00	0.00	0.00	
Jumlah	2018	0.00	0.00	0.00
	2017	0.00	0.00	0.00
	2016	0.00	0.00	0.00

Sumber data: Monografi Desa

**Tabel 1.6. Luas Lahan Bukan Sawah Menurut Kelurahan dan Jenisnya (Hektar) Tahun 2018**

(Ha)

Desa/Kelurahan	Lahan Pertanian Bukan Sawah			
	Tegal/Kebun	Ladang/Huma	Perkebunan	
(1)	(2)	(3)	(4)	
01. Sukodono	21.40	0.00	0.00	
02. Candiroto	12.30	0.00	0.00	
03. Trompo	0.00	0.00	0.00	
04. Jotang	0.00	0.00	0.00	
05. Tunggulrejo	0.00	0.00	0.00	
06. Sijeruk	0.00	0.00	0.00	
07. Jetis	0.00	0.00	0.00	
08. Bugangin	0.00	0.00	0.00	
09. Langenharjo	0.00	0.00	0.00	
10. Kalibuntu wetan	38.70	0.00	0.00	
11. Kebondalem	0.00	0.00	0.00	
12. Ketapang	9.00	0.00	0.00	
13. Banyutowo	0.00	0.00	0.00	
14. Karang Sari	0.00	0.00	0.00	
15. Patukangan	0.20	0.00	0.00	
16. Pegulon	0.00	0.00	0.00	
17. Pekauman	0.00	0.00	0.00	
18. Ngilir	0.00	0.00	0.00	
19. Balok	0.00	0.00	0.00	
20. Bandengan	0.00	0.00	0.00	
Jumlah	2018	81.60	0.00	0.00
	2017	81.60	0.00	0.00
	2016	81.60	0.00	0.00

Sumber data: Monografi Desa

**Tabel 1.6. Lanjutan**

(Ha)

Desa/Kelurahan	Lahan Pertanian Bukan Sawah			
	Hutan Rakyat	Padang Penggembalaan	Hutan Negara	
(1)	(5)	(6)	(7)	
01. Sukodono	0.00	0.00	0.00	
02. Candiroto	0.00	0.00	0.00	
03. Trompo	0.00	0.00	0.00	
04. Jotang	0.00	0.00	0.00	
05. Tunggulrejo	0.00	0.00	0.00	
06. Sijeruk	0.00	0.00	0.00	
07. Jetis	0.00	0.00	0.00	
08. Bugangin	0.00	0.00	0.00	
09. Langenharjo	0.00	0.00	0.00	
10. Kalibuntu wetan	0.00	0.00	0.00	
11. Kebondalem	0.00	0.00	0.00	
12. Ketapang	0.00	0.00	0.00	
13. Banyutowo	0.00	0.00	0.00	
14. Karang Sari	0.00	0.00	0.00	
15. Patukangan	0.00	0.00	0.00	
16. Pegulon	0.00	0.00	0.00	
17. Pekauman	0.00	0.00	0.00	
18. Ngilir	0.00	0.00	0.00	
19. Balok	0.00	0.00	0.00	
20. Bandengan	0.00	0.00	0.00	
Jumlah	2018	0.00	0.00	0.00
	2017	0.00	0.00	0.00
	2016	0.00	0.00	0.00

Sumber data: Monografi Desa

**Tabel 1.6. Lanjutan**

(Ha)

Desa/Kelurahan	Lahan Pertanian Bukan Sawah			
	Sementara Tidak Diusahakan	Kolam/ Tebat/ Empang	Tambak	
(1)	(8)	(9)	(10)	
01. Sukodono	0.00	0.00	0.00	
02. Candiroto	0.00	0.00	0.00	
03. Trompo	0.00	0.00	0.00	
04. Jotang	0.00	0.00	0.00	
05. Tunggulrejo	0.00	0.00	0.00	
06. Sijeruk	0.00	0.00	0.00	
07. Jetis	0.00	0.00	0.00	
08. Bugangin	0.00	0.00	0.00	
09. Langenharjo	0.00	0.00	0.00	
10. Kalibuntu wetan	0.00	0.00	76.60	
11. Kebondalem	0.00	0.00	0.00	
12. Ketapang	0.00	0.00	0.00	
13. Banyutowo	0.00	0.00	37.00	
14. Karang Sari	0.00	0.00	100.00	
15. Patukangan	0.00	0.00	0.00	
16. Pegulon	0.00	0.00	0.00	
17. Pekauman	0.00	0.00	0.00	
18. Ngilir	0.00	0.00	0.00	
19. Balok	0.00	0.00	104.00	
20. Bandengan	0.00	0.00	87.70	
Jumlah	2018	0.00	0.00	405.30
	2017	0.00	0.00	405.30
	2016	0.00	0.00	405.30

Sumber data: Monografi Desa



**Tabel 1.7. Luas Lahan Bukan Pertanian Menurut Kelurahan dan Jenisnya (Hektar) Tahun 2018**

(Ha)

Desa/Kelurahan	Lahan Bukan Pertanian			
	Rumah, Bangunan	Rawa-Rawa	Lainnya	
(1)	(2)	(3)	(4)	
01. Sukodono	20.20	0.00	4.60	
02. Candiroto	38.08	0.00	0.92	
03. Trompo	35.00	0.00	7.00	
04. Jotang	23.50	0.00	4.70	
05. Tunggulrejo	6.20	0.00	0.50	
06. Sijeruk	26.30	0.00	6.60	
07. Jetis	8.60	0.00	3.10	
08. Bugangin	13.00	0.00	6.00	
09. Langenharjo	82.90	0.00	16.90	
10. Kalibuntu wetan	21.60	0.00	34.10	
11. Kebondalem	10.60	0.00	37.60	
12. Ketapang	30.50	0.00	15.50	
13. Banyutowo	38.60	0.00	28.40	
14. Karang Sari	50.10	0.00	25.90	
15. Patukangan	11.80	0.00	1.00	
16. Pegulon	17.00	0.00	6.00	
17. Pekauman	13.34	0.00	0.76	
18. Ngilir	38.20	0.00	4.30	
19. Balok	10.50	0.00	26.30	
20. Bandengan	20.40	0.00	22.70	
Jumlah	2018	516.42	0.00	252.88
	2017	516.42	0.00	252.88
	2016	515.17	0.00	252.88

Sumber data: Monografi Desa

**Tabel 1.8. Banyaknya Hari Hujan Menurut Bulan Tahun 2016 - 2018**

(Hari)

Bulan	2016	2017	2018
(1)	(2)	(3)	(4)
01. Januari	12	16	17
02. Pebruari	14	17	19
03. Maret	5	8	13
04. April	10	7	12
05. Mei	10	3	3
06. Juni	7	6	4
07. Juli	13	4	0
08. Agustus	6	0	0
09. September	11	4	0
10. Oktober	13	10	3
11. November	13	15	11
12. Desember	13	8	12
Kecamatan Kota Kendal	11	8	8

Sumber data: Pengairan Ranting Kecamatan Kota Kendal

Keterangan : rata rata dari 3 stasiun pengamatan di Kecamatan Kendal

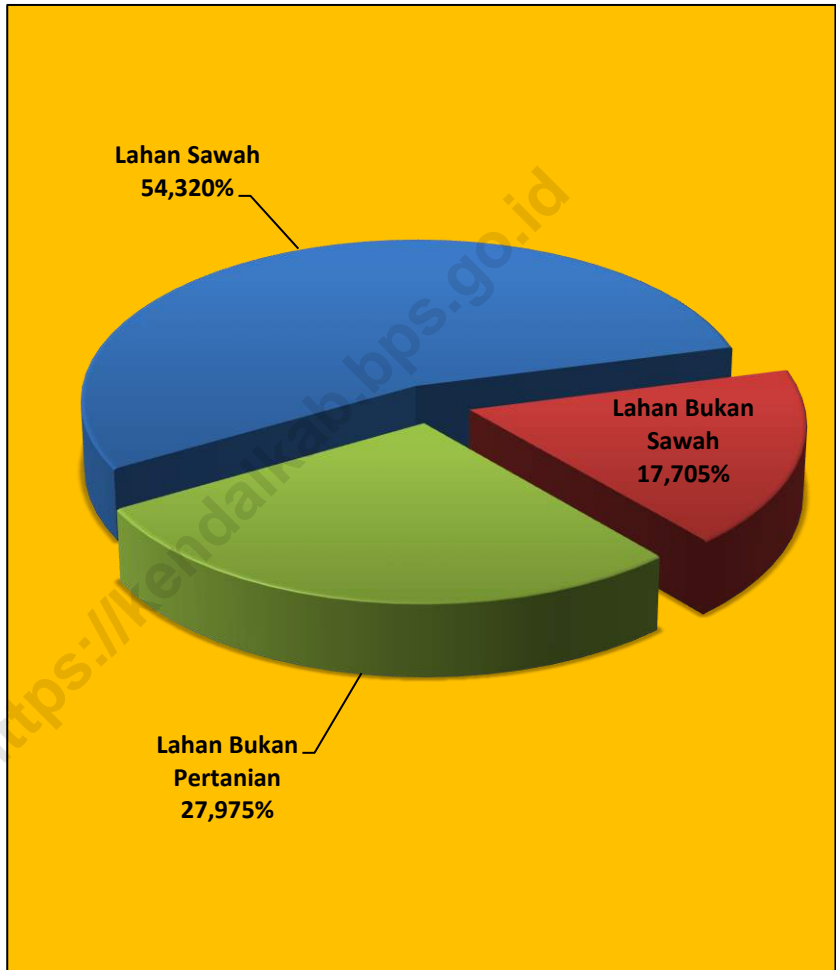
**Tabel 1.9. Banyaknya Curah Hujan Menurut Bulan Tahun 2016 - 2018**

	(mm)		
Bulan	2016	2017	2018
(1)	(2)	(3)	(4)
01. Januari	203	170	259
02. Pebruari	344	444	588
03. Maret	137	118	211
04. April	233	84	116
05. Mei	182	26	27
06. Juni	197	103	89
07. Juli	102	62	0
08. Agustus	75	0	0
09. September	271	30	0
10. Oktober	236	211	12
11. November	170	228	102
12. Desember	167	159	208
Kecamatan Kota Kendal	193	136	134

Sumber data: Pengairan Ranting Kecamatan Kota Kendal

Keterangan : rata rata dari 3 stasiun pengamatan di Kecamatan Kendal

**Grafik 1. Perbandingan Luas Wilayah Kecamatan Kota Kendal Menurut Jenis Penggunaan Tahun 2018**



# Sekilas Tentang Pemerintah Desa Kecamatan Kendal 2018

✓ Wilayah administratif  
**20** kelurahan  
**85** RW  
**364** RT

✓ Balai desa  
**ada**  
di setiap desa

✓ Jumlah seluruh perangkat desa  
**99** orang

✓ Perubahan nama jabatan dan perampingan jumlah perangkat sejak  
**2017**



## Pendapatan Daerah

- ✓ SPPT  
**25.337**  
surat
- ✓ Target PBB  
**Rp.2.031.583.000,-**
- ✓ Pemasukan PBB  
**Rp.1.619.963.000,-**
- ✓ Realisasi PBB  
**79.74** persen

---

## BAB II. PEMERINTAHAN

Secara administrasi, Kecamatan Kendal terbagi menjadi 20 (dua puluh) kelurahan dengan jumlah Rukun Warga (RW) sebanyak 85 RW dan jumlah Rukun Tetangga (RT) sebanyak 364 RT.

Jumlah aparat pemerintah kelurahan di wilayah Kecamatan Kendal pada tahun 2018 tercatat mencapai 99 orang yang terdiri dari 20 Lurah, 20 Sekretaris Kelurahan, 15 Kasi Pembangunan, 12 Kasi Ketentraman dan Ketertiban (Tramtib), 18 Kasi Pemerintahan, dan 14 Kasi Kesejahteraan Sosial (Kesos). Dari 20 kelurahan yang ada, seluruh kelurahan telah memiliki lurah pada tahun 2018. Banyaknya Surat Pemberitahuan Pajak Terdaftar (SPT) tahun 2018 sebanyak 25.337 lembar, mengalami penurunan sebesar 0,24 persen dibanding tahun 2017 yang berjumlah 25.416 lembar. Sementara itu, jumlah pendapatan Pajak Bumi dan Bangunan (PBB) tahun 2018 dari 20 kelurahan sebanyak 1,62 triliun rupiah. Pendapatan pajak tersebut berasal dari sekitar 79,71 persen wajib pajak dengan total target penerimaan pajak sebesar 2,03 triliun rupiah. Realisasi pajak tersebut mengalami penurunan dibandingkan tahun lalu yang sebesar 83,87 persen.

Kelurahan dengan realisasi pajak mencapai 100 persen yaitu Kelurahan Sukodono, Kelurahan Candirototo, Kelurahan Trompo, Kelurahan Tunggulrejo, Kelurahan Patukangan dan Kelurahan Pekauman. Sementara Kelurahan Bandengan merupakan kelurahan dengan realisasi pajak terendah

**Tabel 2.1. Banyaknya Dusun/Dukuh, Rukun Warga (RW), dan Rukun Tetangga (RT) Menurut Kelurahan Tahun 2018**

Desa/Kelurahan	Dusun/ Dukuh	Rukun Warga (RW)	Rukun Tetangga (RT)
(1)	(2)	(3)	(4)
01. Sukodono	0	3	12
02. Candiroto	0	4	18
03. Trompo	0	3	16
04. Jotang	0	3	10
05. Tunggulrejo	0	2	9
06. Sijeruk	0	4	18
07. Jetis	0	4	12
08. Bugangin	0	2	10
09. Langenharjo	0	11	55
10. Kalibuntu wetan	0	3	14
11. Kebondalem	0	6	31
12. Ketapang	0	8	26
13. Banyutowo	0	5	11
14. Karang Sari	0	5	27
15. Patukangan	0	3	12
16. Pegulon	0	8	19
17. Pekauman	0	3	8
18. Ngilir	0	3	18
19. Balok	0	1	6
20. Bandengan	0	4	32
Jumlah	2018	0	85
	2017	0	85
	2016	0	85

Sumber data: Monografi Desa

**Tabel 2.2. Banyaknya Balai Kelurahan dan Kantor Kelurahan Tahun 2018**

Desa/Kelurahan	Balai Kelurahan	Kantor Kelurahan
(1)	(2)	(3)
01. Sukodono	1	1
02. Candiroto	1	1
03. Trompo	1	1
04. Jotang	1	1
05. Tunggulrejo	1	1
06. Sijeruk	1	1
07. Jetis	1	1
08. Bugangin	1	1
09. Langenharjo	1	1
10. Kalibuntu wetan	1	1
11. Kebondalem	1	1
12. Ketapang	1	1
13. Banyutowo	1	1
14. Karang Sari	1	1
15. Patukangan	1	1
16. Pegulon	1	1
17. Pekauman	1	1
18. Ngilir	1	1
19. Balok	1	1
20. Bandengan	1	1
Jumlah	20	20
	20	20
	20	20

Sumber data: Monografi Desa



**Tabel 2.3. Banyaknya Perangkat Kelurahan Menurut Kelurahan Tahun 2018**

Desa/Kelurahan	Lurah	Sekretaris Kelurahan	Kasi Pembangunan
(1)	(2)	(3)	(4)
01. Sukodono	1	1	1
02. Candiroto	1	1	1
03. Trompo	1	1	1
04. Jotang	1	1	1
05. Tunggulrejo	1	1	0
06. Sijeruk	1	1	1
07. Jetis	1	1	0
08. Bugangin	1	1	0
09. Langenharjo	1	1	1
10. Kalibuntu wetan	1	1	1
11. Kebondalem	1	1	1
12. Ketapang	1	1	1
13. Banyutowo	1	1	1
14. Karang Sari	1	1	0
15. Patukangan	1	1	1
16. Pegulon	1	1	1
17. Pekauman	1	1	1
18. Ngilir	1	1	1
19. Balok	1	1	1
20. Bandengan	1	1	0
Jumlah	2018	20	20
	2017	20	20
	2016	20	20

Sumber data: Monografi Desa

**Tabel 2.3. Lanjutan**

Desa/Kelurahan	Kasi Tramtib	Kasi Pemerintahan	Kasi Kesos	Jumlah	
(1)	(5)	(6)	(7)	(13)	
01. Sukodono	0	1	1	5	
02. Candiroto	0	1	0	4	
03. Trompo	1	1	0	5	
04. Jotang	0	0	1	4	
05. Tunggulrejo	0	1	1	4	
06. Sijeruk	0	1	1	5	
07. Jetis	1	1	1	5	
08. Bugangin	1	1	0	4	
09. Langenharjo	1	1	1	6	
10. Kalibuntu wetan	1	0	1	5	
11. Kebondalem	1	1	1	6	
12. Ketapang	1	1	0	5	
13. Banyutowo	0	1	0	4	
14. Karang Sari	1	1	1	5	
15. Patukangan	0	1	0	4	
16. Pegulon	1	1	1	6	
17. Pekauman	1	1	1	6	
18. Ngilir	1	1	1	6	
19. Balok	0	1	1	5	
20. Bandengan	1	1	1	5	
Jumlah	2018	12	18	14	99
	2017	12	18	14	99
	2016	12	18	14	99

Sumber data: Monografi Desa

**Tabel 2.4. Banyaknya Surat Pemberitahuan Pajak Terdaftar (SPT) Menurut Kelurahan Tahun 2016 - 2018**

Desa/Kelurahan	2016	2017	2018
(1)	(2)	(3)	(4)
01. Sukodono	1,468	1,473	1,535
02. Candiroto	1,355	1,354	1,413
03. Trompo	1,405	1,400	1,411
04. Jotang	1,179	1,180	1,183
05. Tunggulrejo	538	537	537
06. Sijeruk	1,462	1,476	1,510
07. Jetis	977	981	976
08. Bugangin	809	812	820
09. Langenharjo	3,685	3,634	3,510
10. Kalibuntu wetan	1,127	1,133	908
11. Kebondalem	2,018	2,040	2,046
12. Ketapang	1,999	1,999	1,993
13. Banyutowo	1,826	1,827	1,870
14. Karang Sari	1,974	2,013	2,017
15. Patukangan	348	355	356
16. Pegulon	657	663	663
17. Pekauman	252	255	255
18. Ngilir	866	873	884
19. Balok	596	600	602
20. Bandengan	809	811	848
Jumlah	25,350	25,416	25,337

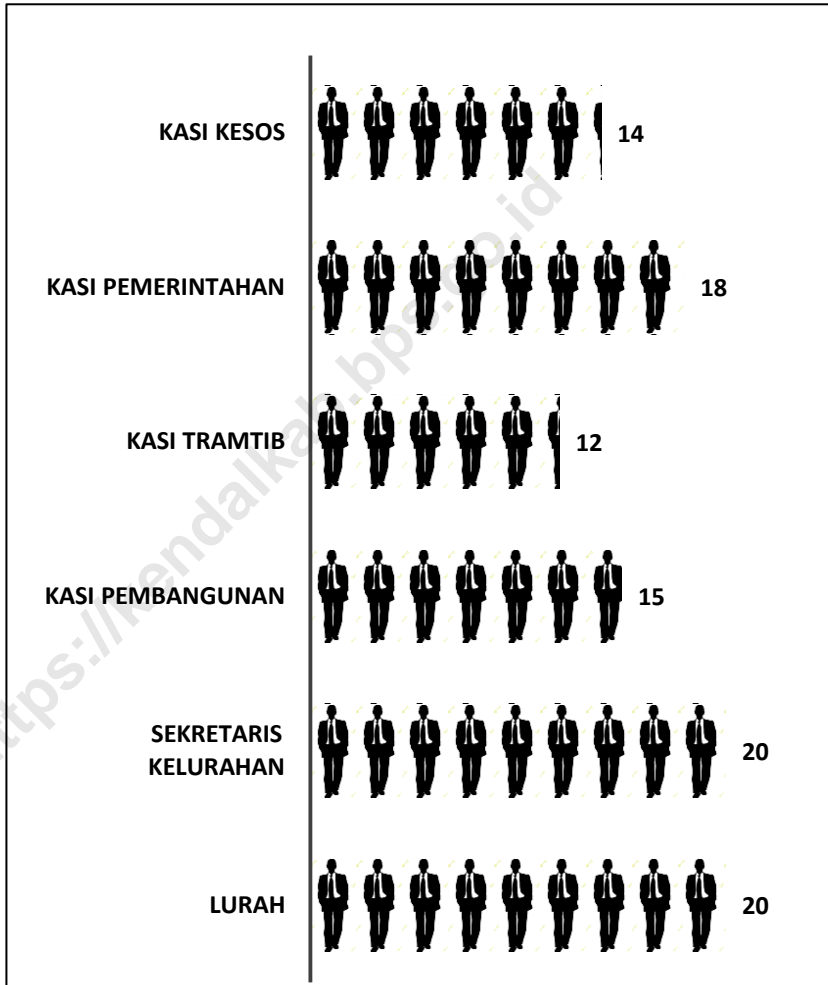
Sumber data: Kantor Kecamatan Kendal

**Tabel 2.5. Pemasukan Pajak Bumi dan Bangunan (PBB) Menurut Kelurahan Tahun 2018**

Desa/Kelurahan	Target (Rp. 000,-)	Pemasukan PBB (Rp. 000,-)	Persentase PBB (%)
(1)	(2)	(3)	(4)
01. Sukodono	95,974	95,974	100.00
02. Candiroto	51,593	51,593	100.00
03. Trompo	74,925	74,925	100.00
04. Jotang	67,255	58,922	87.61
05. Tunggulrejo	28,165	28,165	100.00
06. Sijeruk	102,589	80,661	78.63
07. Jetis	47,451	32,099	67.65
08. Bugangin	58,634	56,509	96.38
09. Langenharjo	281,505	196,359	69.75
10. Kalibuntu wetan	110,880	92,535	83.46
11. Kebondalem	187,130	150,442	80.39
12. Ketapang	189,548	125,419	66.17
13. Banyutowo	87,447	70,784	80.95
14. Karang Sari	241,741	174,479	72.18
15. Patukangan	45,082	45,082	100.00
16. Pegulon	112,459	93,978	83.57
17. Pekauman	50,383	50,383	100.00
18. Ngilir	66,915	53,936	80.60
19. Balok	74,498	50,395	67.65
20. Bandengan	57,409	37,323	65.01
Jumlah	2018 2,031,583	1,619,963	79.74
	2017 1,633,686	1,370,177	83.87
	2016 1,619,457	1,243,350	76.78

Sumber data: Kantor DPPKAD-PBB P2 Kendal per 31 Desember 2018

Grafik 2. Banyaknya Perangkat Kelurahan Tahun 2018



# DATA PENDUDUK 2018

**57.503**  
jumlah penduduk

**50,12%**  
laki-laki

**49,88 %**  
perempuan



**12.961**  
penduduk usia 0 - 14

**41.214**  
penduduk usia 15 - 64

**3.328**  
penduduk usia 65+

---

### BAB III. KEPENDUDUKAN

Jumlah penduduk Kecamatan Kendal tahun 2018 sebanyak 57.503 jiwa, terdiri dari 28.821 jiwa (50,12 %) laki-laki dan 28.682 jiwa (49,88%) perempuan. Kelurahan dengan jumlah penduduk terbesar adalah Kelurahan Langenharjo yaitu mencapai 6.563 jiwa (11,41 persen dari total jumlah penduduk Kecamatan Kota Kendal). Sementara itu, Kelurahan Pekauman merupakan kelurahan dengan jumlah penduduk terkecil di Kecamatan Kendal yaitu hanya sebesar 959 jiwa (1,67 persen dari total jumlah penduduk Kecamatan Kendal).

Kepadatan penduduk di Kecamatan Kendal tahun 2018 sebesar 2.091 jiwa/km<sup>2</sup>, hal ini menunjukkan bahwa setiap 1 km<sup>2</sup> luas wilayah di Kecamatan Kendal dihuni oleh sekitar 2.091 jiwa. Kepadatan penduduk di Kecamatan Kendal selama tiga tahun menunjukkan tren yang fluktuatif, pada tahun 2016 sebesar 2.020 jiwa/km<sup>2</sup> meningkat menjadi 2.048 jiwa/km<sup>2</sup> pada tahun 2017 dan pada tahun 2018 kembali meningkat menjadi 2.091 jiwa/km<sup>2</sup>. Kelurahan terpadat di Kecamatan Kendal adalah Kelurahan Patukangan dengan kepadatan penduduk sebesar 10.838 jiwa/km<sup>2</sup>, sedangkan Kelurahan Balok merupakan kelurahan dengan kepadatan penduduk terkecil yaitu sebesar 475 jiwa/km<sup>2</sup>.

Piramida penduduk Kecamatan Kendal tahun 2018 cenderung berbentuk kerucut dengan struktur umur penduduk tergolong penduduk usia muda. Apabila dilihat menurut kelompok umur, penduduk terbesar berada pada kelompok umur 30 – 34 tahun yaitu sebesar 4.806 jiwa. Sedangkan jumlah penduduk terkecil berada pada kelompok umur 70 – 74 tahun yaitu sebesar 710 jiwa.

**Tabel 3.1. Jumlah Penduduk Menurut Jenis Kelamin Tahun 2009 - 2018**

Tahun	Laki-Laki	Perempuan	Jumlah
(1)	(2)	(3)	(4)
2009	26.688	27.343	54.031
2010	26.808	27.478	54.286
2011	27.776	28.024	55.800
2012	28.149	28.372	56.521
2013	26.629	26.418	53.047
2014	27.218	26.510	53.728
2015	27.736	27.091	54.827
2016	28.068	27.479	55.547
2017	28.590	27.733	56.323
2018	28.821	28.682	57.503

*Keterangan : Data tahun 2009-2011 sumber data Statistik Kecamatan Kendal dan 2012-2018 data dari Dinas Kependudukan dan Catatan Sipil Kabupaten Kendal*



**Tabel 3.2. Jumlah Penduduk Menurut Jenis Kelamin dan Sex Rasio Dirinci Per Kelurahan Tahun 2018**

Desa/Kelurahan	Laki-Laki	Perempuan	Jumlah	Sex Rasio	
(1)	(2)	(3)	(4)	(5)	
01. Sukodono	1.406	1.385	2.791	101,52	
02. Candiroto	1.584	1.503	3.087	105,39	
03. Trompo	1.565	1.458	3.023	107,34	
04. Jotang	1.031	1.082	2.113	95,29	
05. Tunggulrejo	514	492	1.006	104,47	
06. Sijeruk	1.442	1.455	2.897	99,11	
07. Jetis	657	629	1.286	104,45	
08. Bugangin	827	820	1.647	100,85	
09. Langenharjo	3.279	3.284	6.563	99,85	
10. Kalibuntu wetan	1.261	1.227	2.488	102,77	
11. Kebondalem	2.574	2.584	5.158	99,61	
12. Ketapang	2.122	2.078	4.200	102,12	
13. Banyutowo	1.708	1.681	3.389	101,61	
14. Karang Sari	2.472	2.531	5.003	97,67	
15. Patukangan	699	710	1.409	98,45	
16. Pegulon	1.003	1.115	2.118	89,96	
17. Pekauman	464	495	959	93,74	
18. Ngilir	1.032	1.067	2.099	96,72	
19. Balok	603	603	1.206	100,00	
20. Bandengan	2.578	2.483	5.061	103,83	
Jumlah	2018	28.821	28.682	57.503	100,48
	2017	28.590	27.733	56.323	103,09
	2016	28.068	27.479	55.547	102,14

Sumber data: Dinas Kependudukan dan Catatan Sipil Kabupaten Kendal

**Tabel 3.3. Jumlah Penduduk, Rumah Tangga, dan Rata - Rata Anggota Rumah Tangga Menurut Kelurahan Tahun 2018**

Desa/Kelurahan	Penduduk	Rumah Tangga	Rata-Rata Anggota Rumah Tangga	
(1)	(2)	(3)	(4)	
01. Sukodono	2.791	812	3,44	
02. Candiroto	3.087	902	3,42	
03. Trompo	3.023	901	3,36	
04. Jotang	2.113	637	3,32	
05. Tunggulrejo	1.006	297	3,39	
06. Sijeruk	2.897	898	3,23	
07. Jetis	1.286	388	3,31	
08. Bugangin	1.647	498	3,31	
09. Langenharjo	6.563	1.974	3,32	
10. Kalibuntu wetan	2.488	762	3,27	
11. Kebondalem	5.158	1.597	3,23	
12. Ketapang	4.200	1.293	3,25	
13. Banyutowo	3.389	1.094	3,10	
14. Karang Sari	5.003	1.539	3,25	
15. Patukangan	1.409	448	3,15	
16. Pegulon	2.118	692	3,06	
17. Pekauman	959	319	3,01	
18. Ngilir	2.099	669	3,14	
19. Balok	1.206	364	3,31	
20. Bandengan	5.061	1.421	3,56	
Jumlah	2018	57.503	17.505	3,28
	2017	56.323	17.395	3,24
	2016	55.547	15.066	3,69

Sumber data: Dinas Kependudukan dan Catatan Sipil Kabupaten Kendal

**Tabel 3.4. Luas Wilayah, Jumlah Penduduk, dan Kepadatan Penduduk Menurut Kelurahan Tahun 2018**

Desa/Kelurahan	Luas (Km <sup>2</sup> )	Penduduk (Jiwa)	Kepadatan Penduduk per Km <sup>2</sup>	
(1)	(2)	(3)	(4)	
01. Sukodono	1,18	2.791	2.365	
02. Candiroto	1,08	3.087	2.858	
03. Trompo	0,93	3.023	3.251	
04. Jotang	0,96	2.113	2.201	
05. Tunggulrejo	0,39	1.006	2.579	
06. Sijeruk	1,08	2.897	2.682	
07. Jetis	0,56	1.286	2.296	
08. Bugangin	0,68	1.647	2.422	
09. Langenharjo	1,45	6.563	4.526	
10. Kalibuntu wetan	3,02	2.488	824	
11. Kebondalem	1,31	5.158	3.937	
12. Ketapang	1,50	4.200	2.800	
13. Banyutowo	3,05	3.389	1.111	
14. Karang Sari	4,03	5.003	1.241	
15. Patukangan	0,13	1.409	10.838	
16. Pegulon	0,23	2.118	9.209	
17. Pekauman	0,36	959	2.664	
18. Ngilir	1,05	2.099	1.999	
19. Balok	2,54	1.206	475	
20. Bandengan	1,97	5.061	2.569	
Jumlah	2018	27,50	57.503	2.091
	2017	27,50	56.323	2.048
	2016	27,50	55.547	2.020

Sumber data: Dinas Kependudukan dan Catatan Sipil Kabupaten Kendal

**Tabel 3.5. Laju Pertumbuhan Penduduk Menurut Kelurahan Tahun 2017-2018**

Desa/Kelurahan	Penduduk 2017 (Jiwa)	Penduduk 2018 (Jiwa)	Laju Pertumbuhan Penduduk (%)
(1)	(2)	(3)	(4)
01. Sukodono	2.718	2.791	2,69
02. Candiroto	3.014	3.087	2,42
03. Trompo	2.887	3.023	4,71
04. Jotang	2.042	2.113	3,48
05. Tunggulrejo	935	1.006	7,59
06. Sijeruk	2.751	2.897	5,31
07. Jetis	1.236	1.286	4,05
08. Bugangin	1.603	1.647	2,74
09. Langenharjo	6.489	6.563	1,14
10. Kalibuntu wetan	2.454	2.488	1,39
11. Kebondalem	5.133	5.158	0,49
12. Ketapang	4.084	4.200	2,84
13. Banyutowo	3.236	3.389	4,73
14. Karang Sari	4.899	5.003	2,12
15. Patukangan	1.375	1.409	2,47
16. Pegulon	2.137	2.118	-0,89
17. Pekauman	936	959	2,46
18. Ngilir	2.054	2.099	2,19
19. Balok	1.197	1.206	0,75
20. Bandengan	5.143	5.061	-1,59
Jumlah	56.323	57.503	2,10

Sumber data: Statistik Kecamatan Kendal

**Tabel 3.6. Jumlah Penduduk Menurut Kelompok Umur dan Jenis Kelamin Tahun 2016**

Kelompok Umur	Penduduk		Jumlah
	Laki-Laki	Perempuan	
(1)	(2)	(3)	(4)
00 - 04	1.179	1.021	2.200
05 - 09	2.415	2.225	4.640
10 - 14	2.205	2.057	4.262
15 - 19	2.311	2.094	4.405
20 - 24	2.562	2.455	5.017
25 - 29	2.367	2.308	4.675
30 - 34	2.508	2.411	4.919
35 - 39	2.244	2.205	4.449
40 - 44	1.867	2.018	3.885
45 - 49	2.012	2.084	4.096
50 - 54	1.892	2.084	3.976
55 - 59	1.758	1.694	3.452
60 - 64	1.210	1.086	2.296
65 - 69	642	612	1.254
70 - 74	327	399	726
75 +	569	726	1.295
Jumlah	28.068	27.479	55.547

Sumber data: Dinas Kependudukan dan Catatan Sipil Kabupaten Kendal

**Tabel 3.7. Jumlah Penduduk Menurut Kelompok Umur dan Jenis Kelamin Tahun 2017**

Kelompok Umur	Penduduk		Jumlah
	Laki-Laki	Perempuan	
(1)	(2)	(3)	(4)
00 - 04	1.994	1.848	3.842
05 - 09	2.546	2.306	4.852
10 - 14	2.241	2.154	4.395
15 - 19	2.423	2.201	4.624
20 - 24	2.540	2.343	4.883
25 - 29	2.318	2.167	4.485
30 - 34	2.490	2.226	4.716
35 - 39	2.205	2.217	4.422
40 - 44	1.918	1.927	3.845
45 - 49	1.921	2.037	3.958
50 - 54	1.813	2.023	3.836
55 - 59	1.669	1.688	3.357
60 - 64	1.145	1.031	2.176
65 - 69	662	626	1.288
70 - 74	265	338	603
75 +	440	601	1.041
Jumlah	28.590	27.733	56.323

Sumber data: Dinas Kependudukan dan Catatan Sipil Kabupaten Kendal

**Tabel 3.8. Jumlah Penduduk Menurut Kelompok Umur dan Jenis Kelamin Tahun 2018**

Kelompok Umur	Penduduk		Jumlah
	Laki-Laki	Perempuan	
(1)	(2)	(3)	(4)
00 - 04	1.991	1.946	3.937
05 - 09	2.463	2.203	4.666
10 - 14	2.220	2.138	4.358
15 - 19	2.236	2.124	4.360
20 - 24	2.396	2.332	4.728
25 - 29	2.448	2.315	4.763
30 - 34	2.429	2.377	4.806
35 - 39	2.297	2.379	4.676
40 - 44	2.013	2.017	4.030
45 - 49	1.908	2.069	3.977
50 - 54	1.887	2.046	3.933
55 - 59	1.682	1.809	3.491
60 - 64	1.257	1.193	2.450
65 - 69	761	710	1.471
70 - 74	327	383	710
75 +	506	641	1.147
Jumlah	28.821	28.682	57.503

Sumber data: Dinas Kependudukan dan Catatan Sipil Kabupaten Kendal

**Tabel 3.9. Banyaknya Akseptor KB Aktif Menurut Kelurahan dan Jenis Kontrasepsi Tahun 2018**

Desa/Kelurahan	PUS	Kontrasepsi		
		IUD	PIL	
(1)	(2)	(3)	(4)	
01. Sukodono	464	35	24	
02. Candiroto	590	33	46	
03. Trompo	541	22	10	
04. Jotang	392	24	36	
05. Tunggulrejo	254	30	12	
06. Sijeruk	503	22	68	
07. Jetis	256	26	21	
08. Bugangin	250	38	26	
09. Langenharjo	1.088	162	134	
10. Kalibuntu wetan	366	24	21	
11. Kebondalem	845	60	32	
12. Ketapang	701	31	132	
13. Banyutowo	631	29	84	
14. Karang Sari	773	80	45	
15. Patukangan	243	35	24	
16. Pegulon	255	43	19	
17. Pekauman	148	21	15	
18. Ngilir	337	43	40	
19. Balok	211	20	11	
20. Bandengan	790	69	62	
Jumlah	2018	9.638	847	862
	2017	9.619	826	857
	2016	9.648	717	917

Sumber data: PPLKB Kecamatan Kendal



**Tabel 3.9. Lanjutan**

Desa/Kelurahan	Kontrasepsi			
	Kondom	IMP	Suntik	
(1)	(5)	(6)	(7)	
01. Sukodono	7	15	215	
02. Candiroto	1	13	270	
03. Trompo	1	13	288	
04. Jotang	1	6	172	
05. Tunggulrejo	2	23	96	
06. Sijeruk	6	17	186	
07. Jetis	3	6	97	
08. Bugangin	1	5	79	
09. Langenharjo	9	41	310	
10. Kalibuntu wetan	2	10	178	
11. Kebondalem	2	34	378	
12. Ketapang	11	46	219	
13. Banyutowo	0	25	207	
14. Karang Sari	1	32	288	
15. Patukangan	0	16	69	
16. Pegulon	5	14	64	
17. Pekauman	0	2	45	
18. Ngilir	2	11	111	
19. Balok	5	35	74	
20. Bandengan	3	60	265	
Jumlah	2018	62	424	3.611
	2017	62	411	4.419
	2016	62	321	4.377

Sumber data: PPLKB Kecamatan Kendal

**Tabel 3.9. Lanjutan**

Desa/Kelurahan	Kontrasepsi			
	MOP	MOW	Jumlah	
(1)	(8)	(9)	(10)	
01. Sukodono	0	6	302	
02. Candiroto	0	6	369	
03. Trompo	0	8	342	
04. Jotang	0	8	247	
05. Tunggulrejo	5	4	172	
06. Sijeruk	0	12	311	
07. Jetis	2	10	165	
08. Bugangin	3	17	169	
09. Langenharjo	5	61	722	
10. Kalibuntu wetan	1	4	240	
11. Kebondalem	2	26	534	
12. Ketapang	0	8	447	
13. Banyutowo	2	3	350	
14. Karang Sari	2	27	475	
15. Patukangan	3	9	156	
16. Pegulon	1	16	162	
17. Pekauman	2	9	94	
18. Ngilir	1	9	217	
19. Balok	0	4	149	
52. Bandengan	0	25	484	
Jumlah	2018	29	272	6.107
	2017	22	266	6.863
	2016	22	252	6.668

Sumber data: PPLKB Kecamatan Kendal

**Tabel 3.10. Banyaknya Pemeluk Agama Menurut Kelurahan Tahun 2018**

Desa/Kelurahan	Islam	Kristen Protestan	Kristen Katholik	
(1)	(2)	(3)	(4)	
01. Sukodono	2.786	5	0	
02. Candiroto	3.087	0	0	
03. Trompo	3.007	16	0	
04. Jotang	2.113	0	0	
05. Tunggulrejo	987	19	0	
06. Sijeruk	2.884	13	0	
07. Jetis	1.285	1	0	
08. Bugangin	1.630	8	7	
09. Langenharjo	6.374	97	76	
10. Kalibuntu wetan	2.463	14	11	
11. Kebondalem	5.085	62	9	
12. Ketapang	4.195	5	0	
13. Banyutowo	3.387	2	0	
14. Karang Sari	4.895	98	5	
15. Patukangan	1.351	39	19	
16. Pegulon	1.968	94	49	
17. Pekauman	894	47	10	
18. Ngilir	2.071	18	5	
19. Balok	1.204	2	0	
52. Bandengan	5.049	8	4	
Jumlah	2018	56.715	548	195
	2017	55.547	532	198
	2016	54.213	670	588

Sumber data: KUA Kecamatan Kota Kendal

**Tabel 3.10. Lanjutan**

Desa/Kelurahan	Budha	Hindu	Aliran Kepercayaan	
(1)	(5)	(6)	(7)	
01. Sukodono	0	0	0	
02. Candiroto	0	0	0	
03. Trompo	0	0	0	
04. Jotang	0	0	0	
05. Tunggulrejo	0	0	0	
06. Sijeruk	0	0	0	
07. Jetis	0	0	0	
08. Bugangin	0	2	0	
09. Langenharjo	5	8	3	
10. Kalibuntu wetan	0	0	0	
11. Kebondalem	0	0	2	
12. Ketapang	0	0	0	
13. Banyutowo	0	0	0	
14. Karang Sari	0	4	1	
15. Patukangan	0	0	0	
16. Pegulon	7	0	0	
17. Pekauman	8	0	0	
18. Ngilir	0	4	1	
19. Balok	0	0	0	
20. Bandengan	0	0	0	
Jumlah	2018	20	18	7
	2017	21	18	7
	2016	36	33	7

Sumber data: inas Kependudukan dan Catatan Sipil Kabupaten Kendal

**Tabel 3.11. Banyaknya Tempat Ibadah Menurut Kelurahan Tahun 2018**

Desa/Kelurahan	Masjid	Musholla	Gereja	Kuil/Pura	Klenteng	
(1)	(2)	(3)	(4)	(5)	(6)	
01. Sukodono	1	12	0	0	0	
02. Candiroto	1	14	0	0	0	
03. Trompo	1	10	0	0	0	
04. Jotang	1	9	0	0	0	
05. Tunggulrejo	1	2	0	0	0	
06. Sijeruk	1	10	0	0	0	
07. Jetis	1	7	0	0	0	
08. Bugangin	2	14	0	0	0	
09. Langenharjo	2	23	0	0	0	
10. Kalibuntu wetan	1	9	0	0	0	
11. Kebondalem	2	30	3	0	0	
12. Ketapang	3	16	0	0	0	
13. Banyutowo	1	17	0	0	0	
14. Karang Sari	4	11	1	0	0	
15. Patukangan	0	11	1	0	0	
16. Pegulon	1	11	1	0	0	
17. Pekauman	1	6	0	0	0	
18. Ngilir	1	8	0	0	0	
19. Balok	0	6	0	0	0	
20. Bandengan	2	11	0	0	0	
Jumlah	2018	27	237	6	0	0
	2017	27	237	6	0	0
	2016	27	224	6	0	0

Sumber data: KUA Kecamatan Kota Kendal

**Tabel 3.12. Banyaknya Calon Jamaah Haji Menurut Kelurahan Tahun 2016 - 2018**

Desa/Kelurahan	2016	2017	2018
(1)	(2)	(3)	(4)
01. Sukodono	3	5	n.a.
02. Candiroto	5	4	n.a.
03. Trompo	5	4	n.a.
04. Jotang	2	3	n.a.
05. Tunggulrejo	0	3	n.a.
06. Sijeruk	1	2	n.a.
07. Jetis	0	2	n.a.
08. Bugangin	9	6	n.a.
09. Langenharjo	8	11	n.a.
10. Kalibuntu wetan	2	3	n.a.
11. Kebondalem	8	12	n.a.
12. Ketapang	6	7	n.a.
13. Banyutowo	7	6	n.a.
14. Karang Sari	7	8	n.a.
15. Patukangan	3	4	n.a.
16. Pegulon	5	6	n.a.
17. Pekauman	3	4	n.a.
18. Ngilir	3	3	n.a.
19. Balok	0	2	n.a.
20. Bandengan	1	3	n.a.
Jumlah	78	98	0

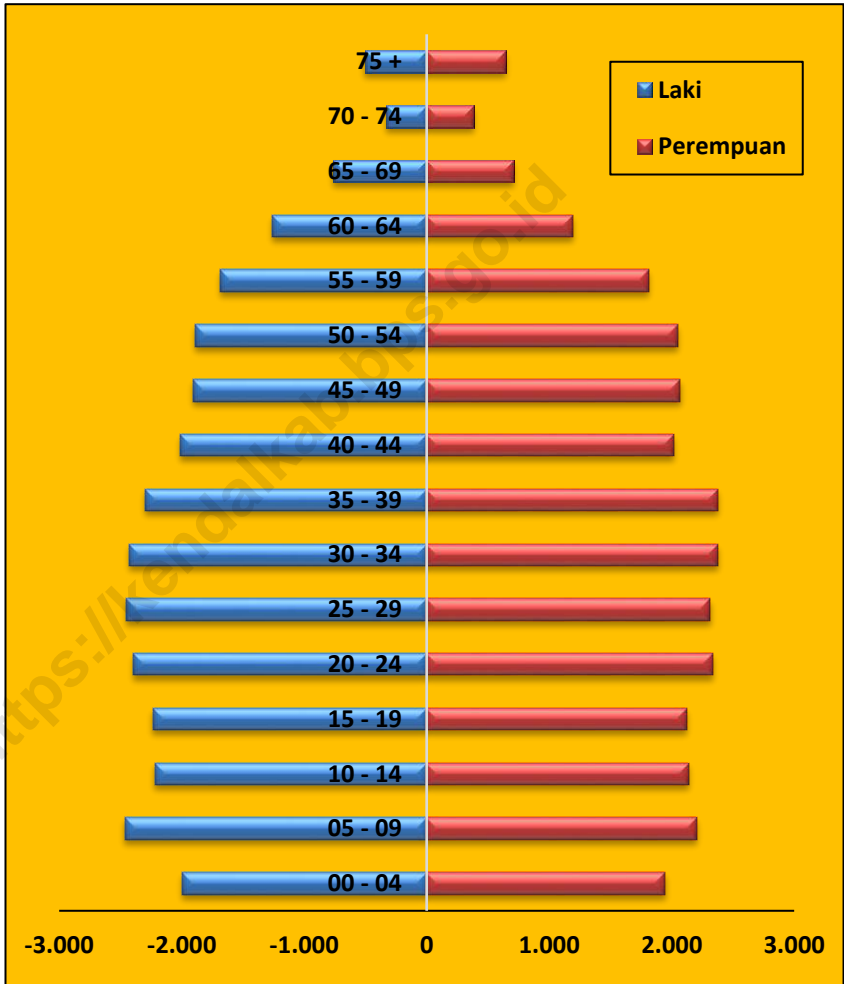
Sumber data: KUA Kecamatan Kota Kendal

**Tabel 3.13. Banyaknya Nikah, Talak, Cerai, dan Rujuk Menurut Kelurahan Tahun 2018**

Desa/Kelurahan	Nikah	Talak	Cerai	Rujuk
(1)	(2)	(3)	(4)	(5)
01. Sukodono				0
02. Candiroto	n.a.	n.a.	n.a.	n.a.
03. Trompo	n.a.	n.a.	n.a.	n.a.
04. Jotang	n.a.	n.a.	n.a.	n.a.
05. Tunggulrejo	n.a.	n.a.	n.a.	n.a.
06. Sijeruk	n.a.	n.a.	n.a.	n.a.
07. Jetis	n.a.	n.a.	n.a.	n.a.
08. Bugangin	n.a.	n.a.	n.a.	n.a.
09. Langenharjo	n.a.	n.a.	n.a.	n.a.
10. Kalibuntu wetan	n.a.	n.a.	n.a.	n.a.
11. Kebondalem	n.a.	n.a.	n.a.	n.a.
12. Ketapang	n.a.	n.a.	n.a.	n.a.
13. Banyutowo	n.a.	n.a.	n.a.	n.a.
14. Karang Sari	n.a.	n.a.	n.a.	n.a.
15. Patukangan	n.a.	n.a.	n.a.	n.a.
16. Pegulon	n.a.	n.a.	n.a.	n.a.
17. Pekauman	n.a.	n.a.	n.a.	n.a.
18. Ngilir	n.a.	n.a.	n.a.	n.a.
19. Balok	n.a.	n.a.	n.a.	n.a.
20. Bandengan	n.a.	n.a.	n.a.	n.a.
Jumlah	2018	0	0	0
	2017	490	9	7
	2016	790	5	0

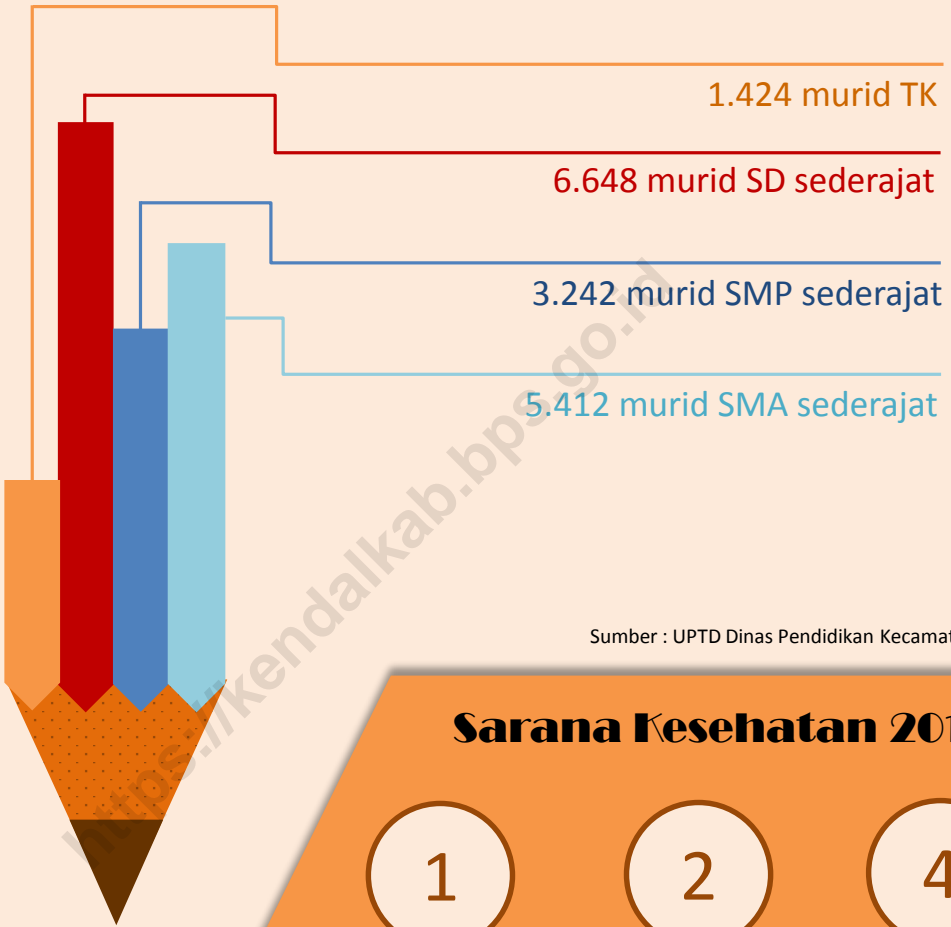
Sumber data: KUA Kecamatan Kota Kendal

Grafik 3. Penduduk Kecamatan Kendal Menurut Kelompok Umur dan Jenis Kelamin Tahun 2018





# Jumlah Murid Menurut Tingkat Pendidikan 2018



Sumber : UPTD Dinas Pendidikan Kecamatan Kendal

## Sarana Kesehatan 2018



Sumber : Puskesmas Kecamatan Kendal

---

## BAB IV. SOSIAL

Pendidikan merupakan sarana penting dalam mencetak sumber daya manusia yang berkualitas, untuk itu diperlukan prasarana pendidikan yang bagus dan representatif guna mendukung wajib belajar pendidikan dasar 9 tahun. Di Kecamatan Kendal terdapat fasilitas pendidikan mulai dari sekolah pra sekolah (Taman Kanak – Kanak) hingga SLTA. Jumlah sekolah pra sekolah pada tahun 2018 sebesar 24 unit dengan jumlah murid sebesar 1.424 murid, jumlah sekolah setingkat SD di kecamatan ini mencapai 41 unit dengan 6.648 orang murid. Sementara sekolah setingkat SMP sebanyak 11 unit dengan jumlah murid sebesar 3.242 murid dan terdapat 11 unit sekolah SMA sederajat dengan 5.412 orang murid.

Di bidang kesehatan, prasarana yang ada di Kecamatan Kota Kendal tersedia RSUD 1 unit, Puskesmas 2 unit, puskesmas pembantu 4 unit, praktik dokter umum sebanyak 11 orang, 20 pos kesehatan desa, 9 apotek dan hampir di setiap kelurahan sudah terdapat bidan desa untuk membantu pelayanan kesehatan bagi penduduk kelurahan.

Penyandang cacat tubuh sebagai salah satu penyandang masalah kesejahteraan sosial perlu mendapat perhatian agar mereka dapat melaksanakan fungsi sosialnya. Oleh karena itu, pemberian santunan dan rehabilitasi sosial bagi penyandang cacat dan orang jompo/terlantar mutlak diberikan. Penderita cacat di Kecamatan Kendal pada tahun 2018 sebanyak 270 orang. Persentase terbanyak adalah penderita cacat Tubuh sebesar 28,51 persen dan penderita cacat Retardasi sebesar 23,70 persen.

**Tabel 4.1. Rasio Murid – Sekolah dan Rasio Murid - Guru Taman Kanak-Kanak (TK) Menurut Kelurahan Tahun 2018**

Desa/Kelurahan	Sekolah	Murid	Guru	Rasio Murid- Sekolah	Rasio Murid- Guru	
(1)	(2)	(3)	(4)	(5)	(6)	
01. Sukodono	1	98	7	98	14	
02. Candiroto	1	47	2	47	24	
03. Trompo	1	46	7	46	7	
04. Jotang	0	0	0	0	0	
05. Tunggulrejo	0	0	0	0	0	
06. Sijeruk	1	24	3	24	8	
07. Jetis	0	0	0	0	0	
08. Bugangin	0	0	0	0	0	
09. Langenharjo	4	232	28	58	8	
10. Kalibuntu wetan	2	94	8	47	12	
11. Kebondalem	1	60	6	60	10	
12. Ketapang	2	78	9	39	9	
13. Banyutowo	0	0	0	0	0	
14. Karangsari	1	79	9	79	9	
15. Patukangan	2	206	12	103	17	
16. Pegulon	3	198	20	66	10	
17. Pekauman	1	37	4	37	9	
18. Ngilir	2	138	12	69	12	
19. Balok	1	28	3	28	9	
20. Bandengan	1	59	4	59	15	
Jumlah	2018	24	1,424	134	59	11
	2017	24	1,435	134	60	11
	2016	23	1,264	129	60	11

Sumber data: Pengurus IGTKI - PGRI

**Tabel 4.2. Rasio Murid – Sekolah dan Rasio Murid - Guru Sekolah Dasar Negeri (SDN) Menurut Kelurahan Tahun 2018**

Desa/Kelurahan	Sekolah	Murid	Guru	Rasio Murid- Sekolah	Rasio Murid- Guru	
(1)	(2)	(3)	(4)	(5)	(6)	
01. Sukodono	2	263	14	132	19	
02. Candiroto	2	385	13	193	30	
03. Trompo	2	212	16	106	13	
04. Jotang	2	197	15	99	13	
05. Tunggulrejo	1	81	6	81	14	
06. Sijeruk	1	102	8	102	13	
07. Jetis	0	0	0	0	0	
08. Bugangin	1	65	7	65	9	
09. Langenharjo	3	371	24	124	15	
10. Kalibuntu wetan	1	197	9	197	22	
11. Kebondalem	1	115	7	115	16	
12. Ketapang	2	326	14	163	23	
13. Banyutowo	2	255	14	128	18	
14. Karang Sari	3	265	21	88	13	
15. Patukangan	2	489	18	245	27	
16. Pegulon	2	399	17	200	23	
17. Pekauman	1	153	8	153	19	
18. Ngilir	2	166	13	83	13	
19. Balok	1	107	6	107	18	
20. Bandengan	3	550	25	183	22	
Jumlah	2018	34	4,698	255	138	18
	2017	34	4,734	314	139	15
	2016	34	4,810	315	141	15

Sumber data: UPTD Dinas Pendidikan Kecamatan Kota Kendal

**Tabel 4.3. Rasio Murid – Sekolah dan Rasio Murid - Guru Sekolah Dasar (SD) Swasta Menurut Kelurahan Tahun 2018**

Desa/Kelurahan	Sekolah	Murid	Guru	Rasio Murid- Sekolah	Rasio Murid- Guru	
(1)	(2)	(3)	(4)	(5)	(6)	
01. Sukodono	0	0	0	0	0	
02. Candiroto	0	0	0	0	0	
03. Trompo	0	0	0	0	0	
04. Jotang	0	0	0	0	0	
05. Tunggulrejo	0	0	0	0	0	
06. Sijeruk	0	0	0	0	0	
07. Jetis	0	0	0	0	0	
08. Bugangin	0	0	0	0	0	
09. Langenharjo	2	619	43	310	14	
10. Kalibuntu wetan	0	0	0	0	0	
11. Kebondalem	0	0	0	0	0	
12. Ketapang	0	0	0	0	0	
13. Banyutowo	0	0	0	0	0	
14. Karang Sari	1	115	6	115	19	
15. Patukangan	0	0	0	0	0	
16. Pegulon	0	0	0	0	0	
17. Pekauman	0	0	0	0	0	
18. Ngilir	1	61	6	61	10	
19. Balok	0	0	0	0	0	
20. Bandengan	0	0	0	0	0	
Jumlah	2018	4	795	55	199	14
	2017	4	789	69	197	11
	2016	3	695	63	232	11

Sumber data: UPTD Dinas Pendidikan Kecamatan Kota Kendal

**Tabel 4.4. Rasio Murid – Sekolah dan Rasio Murid - Guru Madrasah Ibtidaiyah (MI) Menurut Kelurahan Tahun 2018**

Desa/Kelurahan	Sekolah	Murid	Guru	Rasio Murid- Sekolah	Rasio Murid- Guru	
(1)	(2)	(3)	(4)	(5)	(6)	
01. Sukodono	0	0	0	0	0	
02. Candiroto	0	0	0	0	0	
03. Trompo	0	0	0	0	0	
04. Jotang	0	0	0	0	0	
05. Tunggulrejo	0	0	0	0	0	
06. Sijeruk	0	0	0	0	0	
07. Jetis	0	0	0	0	0	
08. Bugangin	1	235	21	235	11	
09. Langenharjo	0	0	0	0	0	
10. Kalibuntu wetan	1	779	41	779	19	
11. Kebondalem	0	0	0	0	0	
12. Ketapang	0	0	0	0	0	
13. Banyutowo	0	0	0	0	0	
14. Karangsari	0	0	0	0	0	
15. Patukangan	0	0	0	0	0	
16. Pegulon	0	0	0	0	0	
17. Pekauman	1	141	13	141	11	
18. Ngilir	0	0	0	0	0	
19. Balok	0	0	0	0	0	
20. Bandengan	0	0	0	0	0	
Jumlah	2018	3	1,155	75	385	15
	2017	3	1,084	58	542	19
	2016	3	1,064	59	532	18

Sumber data: UPTD Dinas Pendidikan Kecamatan Kota Kendal

**Tabel 4.5. Rasio Murid – Sekolah dan Rasio Murid - Guru Sekolah Menengah Pertama Negeri (SMPN) Menurut Kelurahan Tahun 2018**

Desa/Kelurahan	Sekolah	Murid	Guru	Rasio Murid- Sekolah	Rasio Murid- Guru	
(1)	(2)	(3)	(4)	(5)	(6)	
01. Sukodono	1	668	34	668	20	
02. Candiroto	0	0	0	0	0	
03. Trompo	0	0	0	0	0	
04. Jotang	0	0	0	0	0	
05. Tunggulrejo	0	0	0	0	0	
06. Sijeruk	0	0	0	0	0	
07. Jetis	0	0	0	0	0	
08. Bugangin	0	0	0	0	0	
09. Langenharjo	0	0	0	0	0	
10. Kalibuntu wetan	0	0	0	0	0	
11. Kebondalem	1	765	38	765	20	
12. Ketapang	0	0	0	0	0	
13. Banyutowo	0	0	0	0	0	
14. Karangsari	0	0	0	0	0	
15. Patukangan	1	815	43	815	19	
16. Pegulon	0	0	0	0	0	
17. Pekauman	0	0	0	0	0	
18. Ngilir	0	0	0	0	0	
19. Balok	0	0	0	0	0	
20. Bandengan	0	0	0	0	0	
Jumlah	2018	3	1,580	81	527	20
	2017	3	1,603	83	802	19
	2016	3	2,191	122	730	18

Sumber data: UPTD Dinas Pendidikan Kecamatan Kota Kendal

**Tabel 4.6. Rasio Murid – Sekolah dan Rasio Murid - Guru Sekolah Menengah Pertama (SMP) Swasta Menurut Kelurahan Tahun 2018**

Desa/Kelurahan	Sekolah	Murid	Guru	Rasio Murid- Sekolah	Rasio Murid- Guru	
(1)	(2)	(3)	(4)	(5)	(6)	
01. Sukodono	0	0	0	0	0	
02. Candiroto	0	0	0	0	0	
03. Trompo	0	0	0	0	0	
04. Jotang	0	0	0	0	0	
05. Tunggulrejo	0	0	0	0	0	
06. Sijeruk	1	176	5	176	35	
07. Jetis	0	0	0	0	0	
08. Bugangin	1	74	6	82	12	
09. Langenharjo	2	188	19	94	10	
10. Kalibuntu wetan	0	0	0	0	0	
11. Kebondalem	0	0	0	0	0	
12. Ketapang	0	0	0	0	0	
13. Banyutowo	0	0	0	0	0	
14. Karangsari	0	0	0	0	0	
15. Patukangan	0	0	0	0	0	
16. Pegulon	0	0	0	0	0	
17. Pekauman	1	190	9	190	21	
18. Ngilir	0	0	0	0	0	
19. Balok	0	0	0	0	0	
20. Bandengan	0	0	0	0	0	
Jumlah	2018	5	628	39	126	16
	2017	5	539	52	108	10
	2016	4	514	62	129	8

Sumber data: UPTD Dinas Pendidikan Kecamatan Kota Kendal



**Tabel 4.7. Rasio Murid – Sekolah dan Rasio Murid - Guru Madrasah Tsanawiyah (MTS) Menurut Kelurahan Tahun 2018**

Desa/Kelurahan	Sekolah	Murid	Guru	Rasio Murid- Sekolah	Rasio Murid- Guru	
(1)	(2)	(3)	(4)	(5)	(6)	
01. Sukodono	0	0	0	0	0	
02. Candiroto	0	0	0	0	0	
03. Trompo	1	89	22	89	4	
04. Jotang	0	0	0	0	0	
05. Tunggulrejo	0	0	0	0	0	
06. Sijeruk	0	0	0	0	0	
07. Jetis	0	0	0	0	0	
08. Bugangin	1	748	52	748	14	
09. Langenharjo	0	0	0	0	0	
10. Kalibuntu wetan	0	0	0	0	0	
11. Kebondalem	0	0	0	0	0	
12. Ketapang	0	0	0	0	0	
13. Banyutowo	0	0	0	0	0	
14. Karangsari	0	0	0	0	0	
15. Patukangan	0	0	0	0	0	
16. Pegulon	0	0	0	0	0	
17. Pekauman	1	197	11	197	18	
18. Ngilir	0	0	0	0	0	
19. Balok	0	0	0	0	0	
20. Bandengan	0	0	0	0	0	
Jumlah	2018	3	1,034	85	345	12
	2017	3	1,138	76	379	15
	2016	3	1,136	78	379	15

Sumber data: UPTD Dinas Pendidikan Kecamatan Kota Kendal

**Tabel 4.8. Rasio Murid – Sekolah dan Rasio Murid - Guru Sekolah Menengah Atas Negeri (SMAN) Menurut Kelurahan Tahun 2018**

Desa/Kelurahan	Sekolah	Murid	Guru	Rasio Murid- Sekolah	Rasio Murid- Guru	
(1)	(2)	(3)	(4)	(5)	(6)	
01. Sukodono	0	0	0	0	0	
02. Candiroto	0	0	0	0	0	
03. Trompo	0	0	0	0	0	
04. Jotang	0	0	0	0	0	
05. Tunggulrejo	0	0	0	0	0	
06. Sijeruk	0	0	0	0	0	
07. Jetis	1	1,123	40	1,123	28	
08. Bugangin	0	0	0	0	0	
09. Langenharjo	0	0	0	0	0	
10. Kalibuntu wetan	0	0	0	0	0	
11. Kebondalem	0	0	0	0	0	
12. Ketapang	0	0	0	0	0	
13. Banyutowo	0	0	0	0	0	
14. Karangsari	0	0	0	0	0	
15. Patukangan	0	0	0	0	0	
16. Pegulon	0	0	0	0	0	
17. Pekauman	0	0	0	0	0	
18. Ngilir	0	0	0	0	0	
19. Balok	0	0	0	0	0	
20. Bandengan	0	0	0	0	0	
Jumlah	2018	1	1,123	40	1,123	28
	2017	1	846	39	846	22
	2016	1	716	39	716	18

Sumber data: UPTD Dinas Pendidikan Kecamatan Kota Kendal

**Tabel 4.9. Rasio Murid – Sekolah dan Rasio Murid - Guru Sekolah Menengah Atas (SMA) Swasta Menurut Kelurahan Tahun 2018**

Desa/Kelurahan	Sekolah	Murid	Guru	Rasio Murid- Sekolah	Rasio Murid- Guru	
(1)	(2)	(3)	(4)	(5)	(6)	
01. Sukodono	0	0	0	0	0	
02. Candiroto	0	0	0	0	0	
03. Trompo	0	0	0	0	0	
04. Jotang	0	0	0	0	0	
05. Tunggulrejo	0	0	0	0	0	
06. Sijeruk	0	0	0	0	0	
07. Jetis	0	0	0	0	0	
08. Bugangin	0	0	0	0	0	
09. Langenharjo	1	168	18	168	9	
10. Kalibuntu wetan	0	0	0	0	0	
11. Kebondalem	1	53	8	53	7	
12. Ketapang	0	0	0	0	0	
13. Banyutowo	0	0	0	0	0	
14. Karangsari	0	0	0	0	0	
15. Patukangan	0	0	0	0	0	
16. Pegulon	1	88	13	88	7	
17. Pekauman	0	0	0	0	0	
18. Ngilir	0	0	0	0	0	
19. Balok	0	0	0	0	0	
20. Bandengan	0	0	0	0	0	
Jumlah	2018	3	309	39	103	8
	2017	3	303	51	101	6
	2016	3	350	58	117	6

Sumber data: UPTD Dinas Pendidikan Kecamatan Kota Kendal

**Tabel 4.10. Rasio Murid – Sekolah dan Rasio Murid - Guru Sekolah Menengah Kejuruan Negeri (SMKN) Menurut Kelurahan Tahun 2018**

Desa/Kelurahan	Sekolah	Murid	Guru	Rasio Murid- Sekolah	Rasio Murid- Guru
(1)	(2)	(3)	(4)	(5)	(6)
01. Sukodono	0	0	0	0	0
02. Candiroto	0	0	0	0	0
03. Trompo	0	0	0	0	0
04. Jotang	0	0	0	0	0
05. Tunggulrejo	0	0	0	0	0
06. Sijeruk	0	0	0	0	0
07. Jetis	0	0	0	0	0
08. Bugangin	0	0	0	0	0
09. Langenharjo	0	0	0	0	0
10. Kalibuntu wetan	0	0	0	0	0
11. Kebondalem	0	0	0	0	0
12. Ketapang	0	0	0	0	0
13. Banyutowo	0	0	0	0	0
14. Karangsari	0	0	0	0	0
15. Patukangan	0	0	0	0	0
16. Pegulon	0	0	0	0	0
17. Pekauman	0	0	0	0	0
18. Ngilir	0	0	0	0	0
19. Balok	0	0	0	0	0
20. Bandengan	0	0	0	0	0
Jumlah	2018	0	0	0	0
	2017	0	0	0	0
	2016	0	0	0	0

Sumber data: UPTD Dinas Pendidikan Kecamatan Kota Kendal

**Tabel 4.11. Rasio Murid – Sekolah dan Rasio Murid - Guru Sekolah Menengah Kejuruan (SMK) Swasta Menurut Kelurahan Tahun 2018**

Desa/Kelurahan	Sekolah	Murid	Guru	Rasio Murid- Sekolah	Rasio Murid- Guru	
(1)	(2)	(3)	(4)	(5)	(6)	
01. Sukodono	0	0	0	0	0	
02. Candiroto	0	0	0	0	0	
03. Trompo	0	0	0	0	0	
04. Jotang	0	0	0	0	0	
05. Tunggulrejo	0	0	0	0	0	
06. Sijeruk	0	0	0	0	0	
07. Jetis	1	1,606	74	1,606	22	
08. Bugangin	1	66	10	66	7	
09. Langenharjo	0	0	0	0	0	
10. Kalibuntu wetan	0	0	0	0	0	
11. Kebondalem	1	92	16	92	6	
12. Ketapang	0	0	0	0	0	
13. Banyutowo	0	0	0	0	0	
14. Karangsari	0	0	0	0	0	
15. Patukangan	0	0	0	0	0	
16. Pegulon	0	0	0	0	0	
17. Pekauman	1	959	49	959	20	
18. Ngilir	1	73	8	73	9	
19. Balok	0	0	0	0	0	
20. Bandengan	0	0	0	0	0	
Jumlah	2018	5	2,796	157	559	18
	2017	5	2,621	175	524	15
	2016	5	2,788	177	558	16

Sumber data: UPTD Dinas Pendidikan Kecamatan Kota Kendal

**Tabel 4.12. Rasio Murid – Sekolah dan Rasio Murid - Guru Madrasah Aliyah (MA) Menurut Kelurahan Tahun 2018**

Desa/Kelurahan	Sekolah	Murid	Guru	Rasio Murid- Sekolah	Rasio Murid- Guru	
(1)	(2)	(3)	(4)	(5)	(6)	
01. Sukodono	0	0	0	0	0	
02. Candiroto	0	0	0	0	0	
03. Trompo	0	0	0	0	0	
04. Jotang	0	0	0	0	0	
05. Tunggulrejo	0	0	0	0	0	
06. Sijeruk	0	0	0	0	0	
07. Jetis	1	19	8	19	2	
08. Bugangin	1	1,165	64	1,165	18	
09. Langenharjo	0	0	0	0	0	
10. Kalibuntu wetan	0	0	0	0	0	
11. Kebondalem	0	0	0	0	0	
12. Ketapang	0	0	0	0	0	
13. Banyutowo	0	0	0	0	0	
14. Karangsari	0	0	0	0	0	
15. Patukangan	0	0	0	0	0	
16. Pegulon	0	0	0	0	0	
17. Pekauman	0	0	0	0	0	
18. Ngilir	0	0	0	0	0	
19. Balok	0	0	0	0	0	
20. Bandengan	0	0	0	0	0	
Jumlah	2018	2	1,184	72	592	16
	2017	1	1,165	64	1,165	18
	2016	1	1,122	73	1,122	15

Sumber data: UPTD Dinas Pendidikan Kecamatan Kota Kendal

**Tabel 4.13. Banyaknya Tenaga Kesehatan Menurut Kelurahan Tahun 2018**

Desa/Kelurahan	Dokter	Mantri Kesehatan	Bidan	Perawat	Dukun Bayi	
(1)	(2)	(3)	(4)	(5)	(6)	
01. Sukodono	0	0	0	1	1	
02. Candiroto	0	0	2	1	1	
03. Trompo	1	0	3	5	4	
04. Jotang	0	0	0	0	0	
05. Tunggulrejo	0	0	2	1	0	
06. Sijeruk	4	0	10	10	1	
07. Jetis	0	0	1	1	0	
08. Bugangin	1	0	4	3	0	
09. Langenharjo	5	0	12	10	1	
10. Kalibuntu wetan	1	0	1	2	0	
11. Kebondalem	7	0	12	8	0	
12. Ketapang	0	0	4	0	0	
13. Banyutowo	0	0	1	0	0	
14. Karang Sari	0	0	2	2	1	
15. Patukangan	0	0	2	0	2	
16. Pegulon	0	0	2	0	0	
17. Pekauman	0	0	1	0	0	
18. Ngilir	4	0	2	0	0	
19. Balok	0	0	1	0	0	
20. Bandengan	0	0	2	0	1	
Jumlah	2018	23	0	64	44	12
	2017	23	0	64	44	12
	2016	23	0	64	44	12

Sumber data: Puskesmas Kecamatan Kota Kendal

**Tabel 4.14. Banyaknya Fasilitas Kesehatan Menurut Kelurahan Tahun 2018**

Desa/Kelurahan	Rumah Sakit	Puskesmas	Puskesmas Pembantu	
(1)	(2)	(3)	(4)	
01. Sukodono	0	1	0	
02. Candiroto	0	0	0	
03. Trompo	0	0	0	
04. Jotang	0	0	0	
05. Tunggulrejo	0	0	0	
06. Sijeruk	0	0	0	
07. Jetis	0	0	0	
08. Bugangin	0	0	1	
09. Langenharjo	0	0	0	
10. Kalibuntu wetan	0	0	0	
11. Kebondalem	0	0	1	
12. Ketapang	0	0	0	
13. Banyutowo	0	0	0	
14. Karang Sari	0	1	0	
15. Patukangan	1	0	0	
16. Pegulon	0	0	0	
17. Pekauman	0	0	1	
18. Ngilir	0	0	0	
19. Balok	0	0	0	
20. Bandengan	0	0	1	
Jumlah				
	2018	1	2	4
	2017	1	2	4
	2016	1	2	4

Sumber data: Puskesmas Kecamatan Kota Kendal



**Tabel 4.14. Lanjutan**

Desa/Kelurahan	Rumah Bersalin	Praktik Dokter Umum	Praktik Dokter Gigi
(1)	(5)	(6)	(7)
01. Sukodono	0	1	0
02. Candiroto	0	0	0
03. Trompo	0	0	0
04. Jotang	0	0	0
05. Tunggulrejo	0	3	0
06. Sijeruk	0	0	0
07. Jetis	0	0	0
08. Bugangin	0	0	0
09. Langenharjo	0	0	0
10. Kalibuntu wetan	0	0	2
11. Kebondalem	1	5	2
12. Ketapang	0	0	0
13. Banyutowo	0	0	0
14. Karang Sari	0	0	0
15. Patukangan	1	1	0
16. Pegulon	0	1	0
17. Pekauman	0	0	0
18. Ngilir	0	0	0
19. Balok	0	0	0
20. Bandengan	0	0	0
Jumlah	2018	11	4
	2017	11	4
	2016	11	4

Sumber data: Puskesmas Kecamatan Kota Kendal

**Tabel 4.14. Lanjutan**

Desa/Kelurahan	Posyandu	Pos Kesehatan Desa (Poskesdes)	Apotek/ Toko Obat
(1)	(8)	(9)	(10)
01. Sukodono	*)	1	1
02. Candiroto	*)	1	0
03. Trompo	*)	1	0
04. Jotang	*)	1	0
05. Tunggulrejo	*)	1	1
06. Sijeruk	*)	1	1
07. Jetis	*)	1	0
08. Bugangin	*)	1	0
09. Langenharjo	*)	1	1
10. Kalibuntu wetan	*)	1	0
11. Kebondalem	*)	1	2
12. Ketapang	*)	1	0
13. Banyutowo	*)	1	0
14. Karang Sari	*)	1	0
15. Patukangan	*)	1	1
16. Pegulon	*)	1	1
17. Pekauman	*)	1	1
18. Ngilir	*)	1	0
19. Balok	*)	1	0
20. Bandengan	*)	1	0
Jumlah	2018	0	20
	2017	0	9
	2016	*)	20

Sumber data: Puskesmas Kecamatan Kota Kendal

Keterangan : \*) data tidak tersedia

**Tabel 4.15. Banyaknya Keluarga Menurut Kelurahan dan Jenis Tahapan Tahun 2018**

Desa/Kelurahan	Pra Sejahtera	Sejahtera				Jumlah	
		I	II	III	III Plus		
(1)	(2)	(3)	(4)	(5)	(6)	(7)	
01. Sukodono	122	102	161	279	16	680	
02. Candiroto	143	159	247	229	18	796	
03. Trompo	185	185	236	171	43	820	
04. Jotang	81	99	310	146	21	657	
05. Tunggulrejo	65	32	20	146	5	268	
06. Sijeruk	37	120	192	429	99	877	
07. Jetis	65	22	58	104	24	273	
08. Bugangin	29	105	103	232	14	483	
09. Langenharjo	232	205	159	1,352	28	1,976	
10. Kalibuntu wetan	114	82	214	240	57	707	
11. Kebondalem	150	690	625	233	119	1,817	
12. Ketapang	202	159	366	327	44	1,098	
13. Banyutowo	200	195	192	271	45	903	
14. Karang Sari	325	188	249	324	282	1,368	
15. Patukangan	83	39	34	151	93	400	
16. Pegulon	3	89	129	288	124	633	
17. Pekauman	36	27	18	58	165	304	
18. Ngilir	74	85	42	300	138	639	
19. Balok	44	24	46	202	50	366	
20. Bandengan	266	204	397	389	18	1,274	
Jumlah	2018	2,456	2,811	3,798	5,871	1,403	16,339
	2017	2,481	2,807	3,785	5,862	1,396	16,331
	2016	2,455	2,841	2,808	5,870	1,401	15,375

Sumber data: PPLKB Kecamatan Kota Kendal

**Tabel 4.16. Banyaknya Penderita Cacat Menurut Kelurahan dan Jenis Cacat Tahun 2018**

Desa/Kelurahan	Jenis Penderita Cacat			
	Tuna Netra	Tubuh	Tuna Rungu	
(1)	(2)	(3)	(4)	
01. Sukodono	4	7	0	
02. Candiroto	3	11	0	
03. Trompo	3	0	5	
04. Jotang	2	2	2	
05. Tunggulrejo	1	2	4	
06. Sijeruk	3	7	2	
07. Jetis	0	2	1	
08. Bugangin	2	3	0	
09. Langenharjo	3	4	0	
10. Kalibuntu wetan	0	0	0	
11. Kebondalem	0	7	0	
12. Ketapang	4	2	1	
13. Banyutowo	5	3	4	
14. Karang Sari	2	10	0	
15. Patukangan	1	0	0	
16. Pegulon	0	0	3	
17. Pekauman	0	2	0	
18. Ngilir	1	2	1	
19. Balok	1	0	1	
20. Bandengan	4	13	8	
Jumlah	2018	39	77	32
	2017	18	57	19
	2016	18	57	19

Sumber data: TKSK Kecamatan Kota Kendal

**Tabel 4.16. Lanjutan**

Desa/Kelurahan	Jenis Penderita Cacat			
	Wicara	Fisik Mental	Retardasi	
(1)	(5)	(6)	(7)	
01. Sukodono	0	6	7	
02. Candiroto	1	11	1	
03. Trompo	2	4	7	
04. Jotang	2	0	1	
05. Tunggulrejo	0	1	3	
06. Sijeruk	1	5	1	
07. Jetis	0	2	1	
08. Bugangin	2	1	5	
09. Langenharjo	1	1	5	
10. Kalibuntu wetan	0	1	6	
11. Kebondalem	0	0	4	
12. Ketapang	1	3	2	
13. Banyutowo	0	0	8	
14. Karangsari	0	3	2	
15. Patukangan	0	0	7	
16. Pegulon	1	0	2	
17. Pekauman	0	0	0	
18. Ngilir	0	2	1	
19. Balok	0	1	0	
20. Bandengan	4	2	1	
Jumlah	2018	15	43	64
	2017	16	28	-
	2016	16	28	-

Sumber data: TKSK Kecamatan Kota Kendal

**Tabel 4.17. Banyaknya Penyandang Sosial Menurut Kelurahan dan Jenis Penyandang Sosial Tahun 2018**

Desa/Kelurahan	Jenis Penyandang Sosial		
	Anak Terlantar	Anak Nakal	Anak Jalanan
(1)	(2)	(3)	(4)
01. Sukodono	0	0	0
02. Candiroto	0	0	0
03. Trompo	0	0	0
04. Jotang	0	0	0
05. Tunggulrejo	0	0	0
06. Sijeruk	0	0	0
07. Jetis	0	0	0
08. Bugangin	0	0	0
09. Langenharjo	0	0	0
10. Kalibuntu wetan	0	0	0
11. Kebondalem	0	0	0
12. Ketapang	0	0	0
13. Banyutowo	0	0	0
14. Karang Sari	0	0	0
15. Patukangan	0	0	0
16. Pegulon	0	0	0
17. Pekauman	0	0	0
18. Ngilir	0	0	0
19. Balok	0	0	0
20. Bandengan	0	0	0
Jumlah	2018	0	0
	2017	7	1
	2016	7	1

Sumber data: TKSK Kecamatan Kota Kendal

**Tabel 4.17. Lanjutan**

Desa/Kelurahan	Jenis Penyandang Sosial		
	Wanita Tuna Susila	Waria	Jumlah
(1)	(5)	(6)	(7)
01. Sukodono	0	0	0
02. Candiroto	0	0	0
03. Trompo	0	0	0
04. Jotang	0	0	0
05. Tunggulrejo	0	0	0
06. Sijeruk	0	0	0
07. Jetis	0	0	0
08. Bugangin	0	0	0
09. Langenharjo	0	0	0
10. Kalibuntu wetan	0	0	0
11. Kebondalem	0	0	0
12. Ketapang	0	0	0
13. Banyutowo	0	0	0
14. Karang Sari	0	0	0
15. Patukangan	0	0	0
16. Pegulon	0	0	0
17. Pekauman	0	0	0
18. Ngilir	0	0	0
19. Balok	0	0	0
20. Bandengan	0	0	0
Jumlah	2018	0	0
	2017	1	9
	2016	1	9

Sumber data: TKSK Kecamatan Kota Kendal

**Tabel 4.18. Banyaknya Lapangan Olahraga Menurut Kelurahan Tahun 2018**

Desa/Kelurahan	Lapangan Olahraga					
	Sepak Bola	Volly	Bulu Tangkis	Tennis	Futsal	
(1)	(2)	(3)	(4)	(5)	(6)	
01. Sukodono	0	1	1	0	0	
02. Candiroto	1	1	2	0	0	
03. Trompo	0	0	2	0	0	
04. Jotang	0	0	1	0	0	
05. Tunggulrejo	0	1	1	0	0	
06. Sijeruk	0	1	0	0	0	
07. Jetis	0	3	1	0	0	
08. Bugangin	0	1	1	0	0	
09. Langenharjo	0	1	4	0	1	
10. Kalibuntu wetan	0	1	1	0	0	
11. Kebondalem	1	1	3	0	0	
12. Ketapang	1	1	1	0	0	
13. Banyutowo	1	0	2	0	1	
14. Karang Sari	1	2	2	0	1	
15. Patukangan	0	1	4	1	1	
16. Pegulon	0	1	3	1	0	
17. Pekauman	0	0	1	0	0	
18. Ngilir	1	1	2	0	0	
19. Balok	0	1	1	0	0	
20. Bandengan	1	0	0	0	0	
Jumlah	2018	7	18	33	2	4
	2017	7	18	33	2	4
	2016	7	18	33	2	4

Sumber data: Statistik Kecamatan Kota Kendal



**Tabel 4.19. Jumlah Bantuan Program Keluarga Harapan (PKH) Tahap I Menurut Kelurahan Tahun 2018**

Desa/Kelurahan	Jumlah									Dana Tersalurkan	
	Ibu Hamil	Balita	APRAS	SISWA SD	SISWA SMP	SISWA SMA	LU	DB	KPM		
(1)			(2)	(3)	(4)		(5)	(6)		(7)	
01. Sukodono	0	5	0	11	11	11	4	0	25	12,500,000	
02. Candiroto	1	15	5	45	24	24	11	0	94	47,000,000	
03. Trompo	1	8	0	29	16	16	18	0	75	37,500,000	
04. Jotang	1	8	2	18	11	8	10	1	56	27,500,000	
05. Tunggulrejo	0	1	1	3	2	0	6	0	9	4,500,000	
06. Sijeruk	0	5	0	15	9	6	10	0	28	14,000,000	
07. Jetis	0	2	0	9	5	9	0	0	15	7,000,000	
08. Bugangin	1	1	0	12	5	5	3	0	17	8,000,000	
09. Langenharjo	4	6	0	30	13	8	7	0	38	19,000,000	
10. Kalibuntu wetan	0	12	1	26	13	12	2	0	36	18,000,000	
11. Kebondalem	1	6	0	27	9	14	1	0	32	15,500,000	
12. Ketapang	0	11	3	24	20	23	13	0	97	47,000,000	
13. Banyutowo	1	8	1	18	13	9	10	0	63	31,500,000	
14. Karangsari	0	33	6	80	50	34	9	0	147	73,000,000	
15. Patukangan	0	4	0	10	4	4	1	0	19	9,500,000	
16. Pegulon	0	3	0	14	5	6	1	0	18	9,000,000	
17. Pekauman	0	0	0	1	1	1	0	0	7	3,500,000	
18. Ngilir	0	4	2	20	12	4	7	0	34	16,000,000	
19. Balok	0	4	2	14	9	6	1	0	31	15,500,000	
20. Bandengan	4	83	4	194	94	74	12	0	325	162,500,000	
Jumlah	2018	14	219	27	600	326	274	126	1	1,166	578,000,000
	2017	31	234	34	656	342	245	135	1	889	444,500,000
	2016	16	206	0	496	242	0	0	0	537	466,157,500

Sumber data: Statistik Kecamatan Kota Kendal

**Tabel 4.20. Jumlah Bantuan Program Keluarga Harapan (PKH) Tahap II Menurut Kelurahan Tahun 2018**

Desa/Kelurahan	Jumlah									Dana Tersalurkan	
	Ibu Hamil	Balita	APRAS	SISWA SD	SISWA SMP	SISWA SMA	LU	DB	KPM		
(1)	(2)	(3)	(4)	(5)	(6)	(7)	(8)	(9)	(10)		
01. Sukodono	0	5	0	11	11	10	4	2	28	14,000,000	
02. Candiroto	1	21	8	54	27	24	13	0	93	46,500,000	
03. Trompo	1	14	3	36	20	19	18	2	74	37,000,000	
04. Jotang	0	12	4	26	14	8	12	2	56	28,000,000	
05. Tunggulrejo	0	1	1	3	2	0	6	0	9	4,500,000	
06. Sijeruk	0	5	1	15	9	6	10	2	28	14,000,000	
07. Jetis	0	2	0	9	6	8	0	1	15	7,500,000	
08. Bugangin	1	1	0	12	5	5	2	2	16	8,000,000	
09. Langenharjo	0	10	0	30	14	8	7	2	38	19,000,000	
10. Kalibuntu wetan	0	12	1	26	13	12	2	0	36	18,000,000	
11. Kebondalem	0	8	0	28	9	14	1	1	32	15,000,000	
12. Ketapang	1	17	6	41	25	26	23	0	96	46,500,000	
13. Banyutowo	4	12	6	31	15	12	15	0	64	32,000,000	
14. Karang Sari	3	39	7	103	53	34	11	3	146	73,000,000	
15. Patukangan	0	5	0	14	6	7	1	0	19	9,500,000	
16. Pegulon	0	4	0	17	10	6	2	0	18	9,000,000	
17. Pekauman	0	1	0	1	4	2	1	1	7	3,500,000	
18. Ngilir	0	5	2	21	16	4	8	3	34	17,000,000	
19. Balok	3	4	3	18	9	7	1	0	31	15,500,000	
20. Bandengan	9	103	13	231	106	74	24	1	322	161,000,000	
Jumlah	2018	23	281	55	727	361	286	161	22	1,162	578,500,000
	2017	25	233	45	657	340	245	126	1	889	439,325,000
	2016	19	207	0	493	235	0	0	0	536	196,395,000

Sumber data: Statistik Kecamatan Kota Kendal

**Tabel 4.21. Jumlah Bantuan Program Keluarga Harapan (PKH) Tahap III Menurut Kelurahan Tahun 2018**

Desa/Kelurahan	Jumlah									Dana Tersalurkan	
	Ibu Hamil	Balita	APRAS	SISWA SD	SISWA SMP	SISWA SMA	LU	DB	KPM		
(1)	(2)				(3)	(4)	(5)	(6)	(7)		
01. Sukodono	0	5	0	11	11	10	4	1	25	12,500,000	
02. Candiroto	1	21	8	53	27	24	15	0	92	46,000,000	
03. Trompo	1	14	3	36	20	19	18	2	74	37,000,000	
04. Jotang	0	12	4	26	14	7	11	3	55	27,000,000	
05. Tunggulrejo	0	1	1	3	2	0	6	0	9	4,500,000	
06. Sijeruk	0	5	0	15	9	6	10	2	28	14,000,000	
07. Jetis	0	2	0	9	6	8	0	1	15	7,500,000	
08. Bugangin	1	1	0	12	5	5	2	1	16	8,000,000	
09. Langenharjo	0	10	0	30	14	7	7	3	38	18,500,000	
10. Kalibuntu wetan	0	12	1	26	13	12	2	0	36	18,000,000	
11. Kebondalem	0	8	0	28	9	14	1	1	32	15,500,000	
12. Ketapang	1	16	5	41	25	26	20	0	94	46,500,000	
13. Banyutowo	4	12	6	31	15	11	14	0	62	31,000,000	
14. Karangsari	3	39	7	102	53	33	14	3	144	71,500,000	
15. Patukangan	0	5	0	14	6	7	1	0	19	9,500,000	
16. Pegulon	0	4	0	17	10	6	1	0	17	8,500,000	
17. Pekauman	0	1	0	1	4	2	1	1	7	3,500,000	
18. Ngilir	0	5	2	21	16	4	7	3	34	17,000,000	
19. Balok	3	4	3	18	9	6	1	0	30	15,000,000	
20. Bandengan	9	103	13	231	105	73	39	1	319	159,500,000	
Jumlah	2018	23	280	53	725	373	280	174	22	1,146	570,500,000
	2017	23	275	53	714	362	270	170	21	1,121	558,000,000
	2016	20	206	0	492	234	0	0	0	535	195,880,000

Sumber data: Statistik Kecamatan Kota Kendal

**Tabel 4.22. Jumlah Bantuan Program Keluarga Harapan (PKH) Tahap IV Menurut Kelurahan Tahun 2018**

Desa/Kelurahan	Jumlah									Dana Tersalurkan	
	Ibu Hamil	Balita	APRAS	SISWA SD	SISWA SMP	SISWA SMA	LU	DB	KPM		
(1)	(2)	(3)	(4)	(5)	(6)	(7)	(8)	(9)	(10)	(11)	
01. Sukodono	0	11	8	0	3	0	4	1	23	6,348,050	
02. Candiroto	1	35	27	0	19	5	15	0	89	23,927,150	
03. Trompo	1	24	16	3	14	2	18	2	74	20,227,900	
04. Jotang	1	16	6	0	17	3	11	3	55	15,019,250	
05. Tunggulrejo	0	1	1	0	1	0	6	0	9	2,471,150	
06. Sijeruk	0	10	4	0	3	0	10	2	28	7,827,800	
07. Jetis	0	3	11	0	1	0	0	1	15	4,069,250	
08. Bugangin	1	5	6	1	1	0	2	1	15	4,069,250	
09. Langenharjo	0	16	7	0	9	0	7	3	38	10,343,300	
10. Kalibuntu wetan	0	14	17	0	8	2	2	0	35	9,322,250	
11. Kebondalem	0	15	13	0	3	2	1	1	32	8,597,200	
12. Ketapang	3	24	24	3	12	6	20	0	86	22,935,750	
13. Banyutowo	2	13	11	2	11	1	14	0	62	16,587,700	
14. Karangsari	2	50	34	2	31	9	14	3	139	37,392,650	
15. Patukangan	0	7	8	0	5	0	1	1	17	5,060,650	
16. Pegulon	0	10	8	0	3	0	1	0	19	4,527,950	
17. Pekauman	0	2	3	0	1	0	1	1	7	1,938,450	
18. Ngilir	1	15	6	1	4	2	7	3	34	9,351,900	
19. Balok	2	8	6	2	3	0	1	0	29	7,724,150	
20. Bandengan	14	105	92	14	94	20	39	1	310	82,716,500	
Jumlah	2018	28	384	308	28	243	52	174	23	1,116	300,458,250
	2017	14	188	27	608	326	279	126	1	779	439,500,000
	2016	24	233	0	658	235	0	0	0	897	289,526,603

Sumber data: Statistik Kecamatan Kota Kendal

**Tabel 4.23. Banyaknya Rumah Tangga Sasaran Hasil Pendataan**

Desa/Kelurahan	Pendataan (Rumah Tangga)		
	PSE 2005	PPLS 2008	PPLS 2011
(1)	(2)	(3)	(4)
01. Sukodono	211	241	134
02. Candiroto	186	222	196
03. Trompo	203	244	232
04. Jotang	115	166	121
05. Tunggulrejo	58	73	49
06. Sijeruk	173	212	120
07. Jetis	70	89	50
08. Bugangin	131	131	80
09. Langenharjo	235	284	286
10. Kalibuntu wetan	190	211	189
11. Kebondalem	175	260	197
12. Ketapang	293	360	481
13. Banyutowo	185	206	174
14. Karang Sari	454	526	361
15. Patukangan	76	69	69
16. Pegulon	77	102	101
17. Pekauman	46	46	36
18. Ngilir	121	163	130
19. Balok	88	115	104
20. Bandengan	517	559	582
Jumlah	3,604	4,279	3,692

Sumber data: TKSK Kecamatan Kota Kendal


**Tabel 4.24. Jumlah Penerima Program Raskin Tahun 2015 - 2017**

Desa/Kelurahan	Penerima Program Raskin (RTSM)		
	2015	2016	2017
(1)	(2)	(3)	(4)
01. Sukodono	58	58	59
02. Candiroto	111	111	115
03. Trompo	108	108	106
04. Jotang	54	54	68
05. Tunggulrejo	21	21	18
06. Sijeruk	50	50	49
07. Jetis	23	23	26
08. Bugangin	27	27	28
09. Langenharjo	94	94	74
10. Kalibuntu wetan	84	84	64
11. Kebondalem	86	86	65
12. Ketapang	230	230	139
13. Banyutowo	102	102	86
14. Karangsari	189	189	195
15. Patukangan	20	20	19
16. Pegulon	23	23	22
17. Pekauman	12	12	8
18. Ngilir	60	60	38
19. Balok	54	54	38
20. Bandengan	377	377	389
Jumlah	1,783	1,783	1,606

Sumber data: TKSK Kecamatan Kota Kendal

Grafik 4.

Perbandingan Jumlah Murid di Kecamatan Kota Kendal Tahun 2018



# HASIL PERTANIAN 2018

● **Produksi padi**  
Padi sawah 13.342 ton

● **Produksi palawija**  
terbesar adalah jagung 182 ton

● **Produksi hortikultura tahunan**  
terbesar adalah papaya dan pisang 17 ton

● **Produksi hortikultura semusim**  
terbesar adalah melon dan semangka 39.506 kuintal

● **Produksi perkebunan**  
terbesar adalah  
Tembakau  
12 ton

● **Populasi peternakan**  
terbesar adalah  
bebek/itik 18.870 ekor

● **Produksi Perikanan**  
Bandeng 1.497.040 kg



---

## **BAB V. PERTANIAN**

Pertanian merupakan sektor lapangan usaha bagi mayoritas penduduk di Kecamatan Kendal. Jenis utama tanaman yang diusahakan adalah Padi Sawah. Pada tahun 2018 luas panen tanaman padi mencapai 2.505 Ha yang didominasi oleh padi sawah dengan produksi sebesar 13.937, ton. Untuk tanaman pangan, penduduk di Kecamatan Kendal hanya mengusahakan komoditas padi sawah.

Luas panen padi sawah terbesar ada di Kelurahan Karang Sari dengan luas panen mencapai 344 Ha yang menghasilkan produksi padi sawah sebesar 1.914,15 ton, selanjutnya Kelurahan Banyutowo dengan luas panen sebesar 325 Ha dan produksi sebesar 1.809,94 ton. Selain mengusahakan komoditas tanaman pangan, masyarakat di Kecamatan Kendal juga mengusahakan beberapa komoditas lain seperti tanaman hortikultura dan perkebunan. Pada tahun 2018, produksi tanaman hortikultura semusim terbesar berasal dari komoditas Semangka dengan produksi sebesar 300 ton, sementara produksi hortikultura tahunan terbesar adalah Mangga sebesar 12,5 ton. Produksi tanaman perkebunan terbesar di Kecamatan Kendal adalah Kelapa Dalam yaitu sebesar 1,04 ton.

Sebagian masyarakat di Kecamatan Kendal juga berusaha di sektor perikanan seperti budidaya ikan air tawar (kolam) dan penangkapan di perairan umum seperti di sungai, danau dan waduk. Produksi budidaya ikan air tawar (kolam) di Kecamatan Kendal pada tahun 2018 mencapai 629,6 ton atau senilai 0,98 miliar rupiah. Sedangkan produksi penangkapan ikan di perairan umum sebesar 13,00 ton dengan nilai sebesar 221,00 juta rupiah. Namun, produksi

**Tabel 5.1. Jumlah Rumah Tangga Usaha Pertanian Menurut Subsektor, ST2013**

Desa/Kelurahan	Tanaman Pangan	Hortikultura	Perkebunan
(1)	(2)	(3)	(4)
01. Sukodono	159	42	85
02. Candiroto	198	76	53
03. Trompo	127	5	1
04. Jotang	165	93	8
05. Tunggulrejo	52	11	17
06. Sijeruk	143	56	1
07. Jetis	77	16	1
08. Bugangin	73	7	3
09. Langenharjo	35	7	0
10. Kalibuntu wetan	81	41	0
11. Kebondalem	46	10	1
12. Ketapang	157	128	10
13. Banyutowo	420	113	14
14. Karang Sari	229	41	26
15. Patukangan	15	15	3
16. Pegulon	8	5	1
17. Pekauman	4	3	0
18. Ngilir	53	22	14
19. Balok	67	15	1
20. Bandengan	33	13	2
Jumlah	2,142	719	241

Sumber data: Hasil Sensus Pertanian 2013 (ST2013)

**Tabel 5.1. Lanjutan**

Desa/Kelurahan	Peternakan	Perikanan	Kehutanan
(1)	(5)	(6)	(7)
01. Sukodono	70	1	40
02. Candiroto	69	6	15
03. Trompo	15	4	3
04. Jotang	86	0	18
05. Tunggulrejo	16	3	3
06. Sijeruk	71	1	18
07. Jetis	8	1	4
08. Bugangin	14	2	6
09. Langenharjo	10	5	1
10. Kalibuntu wetan	19	22	7
11. Kebondalem	17	2	10
12. Ketapang	90	1	9
13. Banyutowo	83	57	14
14. Karangsari	67	167	23
15. Patukangan	2	0	2
16. Pegulon	5	1	2
17. Pekauman	7	1	2
18. Ngilir	34	15	10
19. Balok	36	27	3
20. Bandengan	37	550	3
Jumlah	756	866	193

Sumber data: Hasil Sensus Pertanian 2013 (ST2013)

**Tabel 5.2. Jumlah Rumah Tangga Usaha Tanaman Padi dan Palawija menurut Jenis Tanaman, ST2013**

Komoditas	Rumah Tangga
(1)	(2)
<b>Tanaman Pangan</b>	<b>2,142</b>
<b>Padi</b>	<b>2,128</b>
Padi Sawah	2,125
Padi Ladang	7
<b>Palawija</b>	<b>207</b>
Jagung	90
Kedelai	1
Kacang Tanah	6
Kacang Hijau	107
Ubi Kayu	11
Ubi Jalar	2
Sorgum	0
Gandum	0
Talas	0
Ganyong	0
Garut	0
Lainnya	0

Sumber data: Hasil Sensus Pertanian 2013 (ST2013)

**Tabel 5.3. Luas Panen dan Produksi Tanaman Padi Sawah  
Dirinci menurut Kelurahan Tahun 2018**

Desa/Kelurahan	Luas (Ha)	Produksi (Ton)
(1)	(2)	(3)
01. Sukodono	86	497
02. Candiroto	127	734
03. Trompo	96	555
04. Jotang	142	821
05. Tunggulrejo	61	353
06. Sijeruk	112	648
07. Jetis	54	312
08. Bugangin	68	393
09. Langenharjo	57	327
10. Kalibuntu wetan	178	1,029
11. Kebondalem	132	763
12. Ketapang	197	1,139
13. Banyutowo	315	1,821
14. Karangsari	317	1,835
15. Patukangan	0	0
16. Pegulon	0	0
17. Pekauman	26	150
18. Ngilir	108	624
19. Balok	165	954
20. Bandengan	67	387
Jumlah	2,308	13,342

**Sumber Data : Dinas Pertanian Kab Kendal**

Tabel 5.4.

**Luas Panen dan Produksi Tanaman Padi Gogo  
Dirinci menurut Kelurahan Tahun 2018**

Desa/Kelurahan	Luas (Ha)	Produksi (Ton)
(1)	(2)	(3)
01. Sukodono	0	0
02. Candirototo	0	0
03. Trompo	0	0
04. Jotang	0	0
05. Tunggulrejo	0	0
06. Sijeruk	0	0
07. Jetis	0	0
08. Bugangin	0	0
09. Langenharjo	0	0
10. Kalibuntu wetan	0	0
11. Kebondalem	0	0
12. Ketapang	0	0
13. Banyutowo	0	0
14. Karang Sari	0	0
15. Patukangan	0	0
16. Pegulon	0	0
17. Pekauman	0	0
18. Ngilir	0	0
19. Balok	0	0
20. Bandengan	0	0
Jumlah	0	0

**Sumber Data :** Dinas Pertanian Kab Kendal

**Tabel 5.5.****Luas Panen dan Produksi Tanaman Padi Sawah  
dan Gogo Dirinci menurut Kelurahan Tahun 2018**

Desa/Kelurahan	Luas (Ha)	Produksi (Ton)
(1)	(2)	(3)
01. Sukodono	86	497
02. Candiroto	127	734
03. Trompo	96	555
04. Jotang	142	821
05. Tunggulrejo	61	353
06. Sijeruk	112	648
07. Jetis	54	312
08. Bugangin	68	393
09. Langenharjo	57	327
10. Kalibuntu wetan	178	1,029
11. Kebondalem	132	763
12. Ketapang	197	1,139
13. Banyutowo	315	1,821
14. Karang Sari	317	1,835
15. Patukangan	0	0
16. Pegulon	0	0
17. Pekauman	26	150
18. Ngilir	108	624
19. Balok	165	954
20. Bandengan	67	387
Jumlah	2,308	13,342

**Sumber Data : Dinas Pertanian Kab Kendal**

**Tabel 5.6. Luas Panen dan Produksi Tanaman Jagung  
Dirinci menurut Kelurahan Tahun 2018**

Desa/Kelurahan	Luas (Ha)	Produksi (Ton)
(1)	(2)	(3)
01. Sukodono	2	14
02. Candirototo	5	35
03. Trompo	6	42
04. Jotang	11	77
05. Tunggulrejo	2	14
06. Sijeruk	0	0
07. Jetis	0	0
08. Bugangin	0	0
09. Langenharjo	0	0
10. Kalibuntu wetan	0	0
11. Kebondalem	0	0
12. Ketapang	0	0
13. Banyutowo	0	0
14. Karang Sari	0	0
15. Patukangan	0	0
16. Pegulon	0	0
17. Pekauman	0	0
18. Ngilir	0	0
19. Balok	0	0
20. Bandengan	0	0
Jumlah	26	182

**Sumber Data :** Dinas Pertanian Kab Kendal



**Tabel 5.7. Luas Panen dan Produksi Tanaman Kedelai  
Dirinci menurut Kelurahan Tahun 2018**

Desa/Kelurahan	Luas (Ha)	Produksi (Ton)
(1)	(2)	(3)
01. Sukodono	0	0
02. Candirototo	0	0
03. Trompo	0	0
04. Jotang	0	0
05. Tunggulrejo	0	0
06. Sijeruk	0	0
07. Jetis	0	0
08. Bugangin	0	0
09. Langenharjo	0	0
10. Kalibuntu wetan	0	0
11. Kebondalem	0	0
12. Ketapang	0	0
13. Banyutowo	0	0
14. Karang Sari	0	0
15. Patukangan	0	0
16. Pegulon	0	0
17. Pekauman	0	0
18. Ngilir	0	0
19. Balok	0	0
20. Bandengan	0	0
Jumlah	0	0

**Sumber Data :** Dinas Pertanian Kab Kendal

**Tabel 5.8.****Luas Panen dan Produksi Tanaman Kacang Tanah  
Dirinci menurut Kelurahan Tahun 2018**

Desa/Kelurahan	Luas (Ha)	Produksi (Ton)
(1)	(2)	(3)
01. Sukodono	0.00	0.00
02. Candirototo	0.00	0.00
03. Trompo	0.00	0.00
04. Jotang	0.00	0.00
05. Tunggulrejo	0.00	0.00
06. Sijeruk	0.00	0.00
07. Jetis	0.00	0.00
08. Bugangin	0.00	0.00
09. Langenharjo	0.00	0.00
10. Kalibuntu wetan	0.00	0.00
11. Kebondalem	0.00	0.00
12. Ketapang	0.00	0.00
13. Banyutowo	0.00	0.00
14. Karang Sari	0.00	0.00
15. Patukangan	0.00	0.00
16. Pegulon	0.00	0.00
17. Pekauman	0.00	0.00
18. Ngilir	0.00	0.00
19. Balok	0.00	0.00
20. Bandengan	0.00	0.00
Jumlah	0.00	0.00

**Sumber Data : Dinas Pertanian Kab Kendal**

Tabel 5.9.

**Luas Panen dan Produksi Tanaman Kacang Hijau  
Dirinci menurut Kelurahan Tahun 2018**

Desa/Kelurahan	Luas (Ha)	Produksi (Ton)
(1)	(2)	(3)
01. Sukodono	0.00	0.00
02. Candiroto	0.00	0.00
03. Trompo	0.00	0.00
04. Jotang	0.00	0.00
05. Tunggulrejo	0.00	0.00
06. Sijeruk	0.00	0.00
07. Jetis	0.00	0.00
08. Bugangin	0.00	0.00
09. Langenharjo	0.00	0.00
10. Kalibuntu wetan	0.00	0.00
11. Kebondalem	0.00	0.00
12. Ketapang	0.00	0.00
13. Banyutowo	0.00	0.00
14. Karang Sari	7.70	8.00
15. Patukangan	0.00	0.00
16. Pegulon	0.00	0.00
17. Pekauman	0.00	0.00
18. Ngilir	0.00	0.00
19. Balok	0.00	0.00
20. Bandengan	0.00	0.00
Jumlah	7.70	8.00

**Sumber Data :** Dinas Pertanian Kab Kendal

**Tabel 5.10. Luas Panen dan Produksi Tanaman Hortikultura Semusim Menurut Komoditas Tahun 2018**

Komoditas	Luas (Ha)	Produksi (Ton)
(1)	(2)	(3)
01. Bawang Daun	0	0
02. Bawang Merah	0	0
03. Bawang Putih	0	0
04. Bayam	0	0
05. Buncis	0	0
06. Cabai Besar	0	0
07. Cabai Rawit	0	0
08. Jamur	0	0
09. Kacang Panjang	5	37
10. Kangkung	6	41
11. Kembang kol	0	0
12. Ketimun	0	0
13. Kubis	0	0
13. Labu Siam	0	0
14. Melon	14	300
16. Petsai	0	0
17. Semangka	14	300
18. Terung	0	0
19. Tomat	0	0
20. Wortel	0	0

Sumber data: Dinas Pertanian, Perkebunan, Peternakan dan Kehutanan Kabupaten Kendal

**Tabel 5.11.****Produksi Tanaman Hortikultura Tahunan Menurut Komoditas Tahun 2018**

Komoditas	Jumlah Pohon	Produksi (ton)
(1)	(2)	(3)
01. Alpukat	0	0
02. Belimbing	0	0
03. Duku	0	0
04. Durian	0	0
05. Jambu Air	0	0
06. Jambu Biji	0	0
07. Jengkol	0	0
08. Jeruk Siam	0	0
09. Mangga	1.300	13
10. Manggis	0	0
11. Melinjo	0	0
12. Nangka	0	0
13. Pepaya	3	17
13. Petai	0	0
14. Pisang	680	17
16. Rambutan	0	0
17. Salak	0	0
18. Sawo	6	1
19. Sirsak	0	0
20. Sukun	20	1

Sumber data: Dinas Pertanian, Perkebunan, Peternakan dan Kehutanan Kabupaten Kendal

**Tabel 5.12. Luas Areal dan Produksi Tanaman Perkebunan Menurut Komoditas Komoditas Tahun 2018**

Komoditas	Luas (Ha)	Produksi (Ton)
(1)	(2)	(3)
01. Aren	0	0,00
02. Cengkeh	0	0,00
03. Jambu Mete	0	0,00
04. Kakao	0	0,00
05. Kapuk	0	0,00
06. Karet	0	0,00
07. Kelapa Dalam	8,71	1,04
08. Kelapa Deres	0	0,00
09. Kelapa Hibrida	0	0,00
10. Kelapa Kopyor	0	0,00
11. Kemiri	0	0,00
12. Kemukus	0	0,00
13. Kopi Arabika	0	0,00
13. Kopi Robusta	0	0,00
14. Lada	0	0,00
16. Panili	0	0,00
17. Teh	0	0,00
18. Tembakau	12	12,00
19. Nilam	0	0,00
20. Tebu	0	0,00

Sumber data: Dinas Pertanian, Perkebunan, Peternakan dan Kehutanan Kabupaten Kendal

**Tabel 5.13. Produksi dan Nilai Produksi Perikanan Menurut Komoditas Tahun 2018**

Komoditas	Produksi (Kg)	Nilai Produksi (Rp)
(1)	(2)	(3)
<b>A. Budidaya Ikan Air Tawar (Kolam)</b>	<b>62.968,00</b>	<b>981.072.000,00</b>
1. Lele	60.795,00	936.525.000,00
2. Karper	0,00	0,00
3. Nila	280,00	4.200.000,00
4. Gurame	670,00	22.280.000,00
5. Patin	0,00	0,00
6. Bawal	1.223,00	18.067.000,00
7. Tawes	0,00	0,00
<b>B. Perairan Umum</b>	<b>13.000,00</b>	<b>221.475.000,00</b>
<b>C. Budidaya Ikan Air Payau (Tambak)</b>	<b>2.506.453,00</b>	<b>84.675.830.000,00</b>
1. Bandeng	1.497.040,00	23.157.340.000,00
2. Udang Windu	16.658,00	1.066.270.000,00
3. Udang Vannamei	773.722,00	54.110.540.000,00
4. Nila	0,00	0,00
5. Rumput Laut	0,00	0,00
6. Udang Lainnya	214.535,00	6.008.375.000,00
7. Kepiting	4.498,00	333.305.000,00

Sumber data: Dinas Perikanan dan Kelautan Kabupaten Kendal

**Tabel 5.14. Banyaknya Unggas Menurut Desa Tahun 2018**

Desa/Kelurahan	Ayam Kampung	Ayam Ras Petelur	Ayam Pedaging	Bebek/ Itik
(1)	(2)	(3)	(4)	(5)
01. Sukodono	2.077	0	0	368
02. Candiroto	1.876	0	0	1.265
03. Trompo	1.954	0	0	1.150
04. Jotang	1.876	0	0	915
05. Tunggulrejo	1.057	0	0	0
06. Sijeruk	2.450	0	0	243
07. Jetis	709	0	0	215
08. Bugangin	594	0	0	775
09. Langenharjo	1.644	0	0	267
10. Kalibuntu wetan	1.468	0	0	497
11. Kebondalem	1.930	0	0	248
12. Ketapang	2.147	0	0	2.334
13. Banyutowo	2.859	0	0	2.134
14. Karangsari	2.824	0	0	2.112
15. Patukangan	533	0	0	0
16. Pegulon	446	0	0	0
17. Pekauman	595	0	0	0
18. Ngilir	1.074	0	0	3.987
19. Balok	1.081	0	0	2.112
20. Bandengan	1.168	0	0	248
Jumlah	30.362	0	0	18.870

Sumber data: Dinas Pertanian, Perkebunan, Peternakan dan Kehutanan Kabupaten Kendal



**Tabel 5.14. Lanjutan**

Desa/Kelurahan	Itik Manila	Burung Puyuh	Angsa
(1)	(6)	(7)	(8)
01. Sukodono	305	0	7
02. Candiroto	128	0	9
03. Trompo	96	0	25
04. Jotang	103	0	9
05. Tunggulrejo	67	0	0
06. Sijeruk	49	0	10
07. Jetis	23	0	7
08. Bugangin	36	0	7
09. Langenharjo	34	0	9
10. Kalibuntu wetan	42	0	20
11. Kebondalem	43	0	25
12. Ketapang	94	0	12
13. Banyutowo	427	0	10
14. Karangsari	302	0	20
15. Patukangan	0	0	0
16. Pegulon	0	0	0
17. Pekauman	0	0	0
18. Ngilir	170	0	9
19. Balok	45	0	12
20. Bandengan	110	0	12
Jumlah	2.074	0	203

Sumber data: Dinas Pertanian, Perkebunan, Peternakan dan Kehutanan Kabupaten Kendal

**Tabel 5.15. Banyaknya Ternak Menurut Desa dan Jenis Ternak Tahun 2018**

Ekor				
Desa/Kelurahan	Sapi Potong	Sapi Perah	Kerbau	Kuda
(1)	(2)	(3)	(4)	(5)
01. Sukodono	8	0	0	2
02. Candiroto	0	0	0	1
03. Trompo	0	0	0	2
04. Jotang	0	0	0	0
05. Tunggulrejo	0	0	0	0
06. Sijeruk	0	0	0	0
07. Jetis	0	0	0	0
08. Bugangin	0	0	0	0
09. Langenharjo	0	0	0	0
10. Kalibuntu wetan	3	0	0	2
11. Kebondalem	0	0	0	2
12. Ketapang	0	0	0	0
13. Banyutowo	4	0	35	1
14. Karangsari	0	0	0	0
15. Patukangan	0	0	0	0
16. Pegulon	0	0	0	0
17. Pekauman	0	0	0	0
18. Ngilir	5	0	0	2
19. Balok	0	0	0	2
20. Bandengan	0	0	0	2
Jumlah	20	0	35	16

Sumber data: Dinas Pertanian, Perkebunan, Peternakan dan Kehutanan Kabupaten Kendal

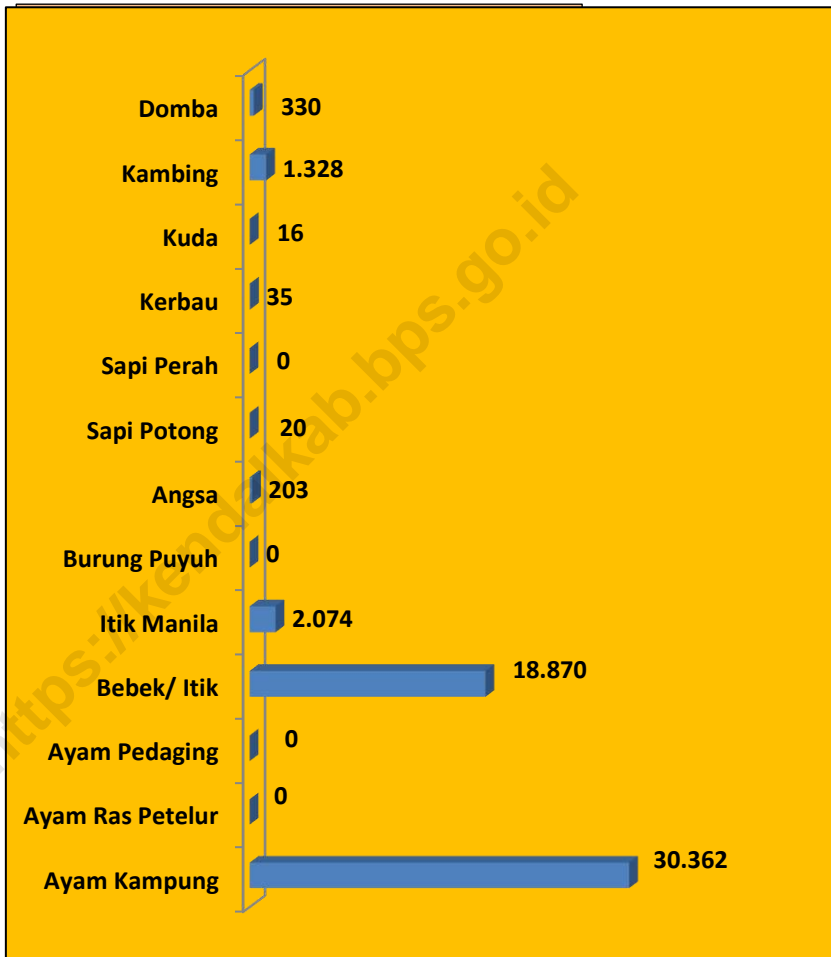
**Tabel 5.15. Lanjutan**

Ekor

Desa/Kelurahan	Kambing	Domba	Babi
(1)	(6)	(7)	(8)
01. Sukodono	77	0	0
02. Candiroto	86	18	0
03. Trompo	64	0	0
04. Jotang	59	24	0
05. Tunggulrejo	37	0	0
06. Sijeruk	49	0	0
07. Jetis	41	0	0
08. Bugangin	44	30	0
09. Langenharjo	27	13	0
10. Kalibuntu wetan	72	50	0
11. Kebondalem	88	0	0
12. Ketapang	134	54	0
13. Banyutowo	155	56	0
14. Karang Sari	92	25	0
15. Patukangan	0	0	0
16. Pegulon	0	0	0
17. Pekauman	0	0	0
18. Ngilir	60	0	0
19. Balok	51	0	0
20. Bandengan	192	60	0
Jumlah	1.328	330	0

Sumber data: Dinas Pertanian, Perkebunan, Peternakan dan Kehutanan Kabupaten Kendal

Grafik 5. Jumlah Ternak Menurut Jenisnya Tahun 2018





# KEUANGAN

## KECAMATAN KENDAL

### Jumlah Bank 2018

8

Bank  
Umum

2

Bank  
Syariah

2

Bank  
Perkreditan  
Rakyat

**TAHUKAH  
KAMU**

- Jumlah mini market di Kecamatan Kendal meningkat **55,55%** dari tahun sebelumnya
- Jumlah lembaga keuangan terbesar di tahun 2019 adalah **KSP sebanyak 15 unit**

---

## BAB VI. KEUANGAN

Kondisi perekonomian di Kecamatan Kendal tahun 2018 tidak mengalami peningkatan dari tahun sebelumnya (masih tetap seperti tahun 2017). Jumlah sarana perbankan yang berupa bank umum, bank syariah dan BPR tidak mengalami perubahan, masing-masing sebanyak 8 unit bank umum, 2 unit bank syariah dan 2 unit BPR. Jumlah lembaga keuangan bukan bank pada masing-masing kelurahan masih berjumlah sama dengan tahun sebelumnya yaitu terdapat 15 unit Koperasi Simpan Pinjam (KSP), 2 unit KUD, 5 unit *Money Changer*, dan 2 unit kantor asuransi.

Sarana lain yang menunjang perputaran uang yang ada di Kecamatan Kota Kendal adalah sektor perdagangan. Secara umum, kondisi sarana perdagangan di Kecamatan Kendal pada tahun 2015 adalah terdapatnya 4 lokasi pasar umum yang terdapat di Kelurahan Sukodono, Kelurahan Bugangin, Kelurahan Kebondalem dan Kelurahan Pekauman. Jumlah pasar umum di Kecamatan Kendal tidak mengalami perubahan selama dua tahun terakhir.

Selain pasar, sarana perdagangan lain di Kecamatan Kendal adalah terdapatnya 14 unit minimarket yang tersebar di 10 kelurahan. Jumlah minimarket mengalami penambahan 2 unit dibandingkan tahun 2017, pada tahun 2017 hanya terdapat 12 unit minimarket.

**Tabel 6.1. Banyaknya Bank Menurut Kelurahan Tahun 2018**

Desa/Kelurahan	Bank Umum	Bank Syariah	BPR
(1)	(2)	(3)	(4)
01. Sukodono	0	0	0
02. Candiroto	0	0	0
03. Trompo	0	0	0
04. Jotang	0	0	0
05. Tunggulrejo	0	0	0
06. Sijeruk	0	0	0
07. Jetis	0	0	0
08. Bugangin	0	0	0
09. Langenharjo	1	0	1
10. Kalibuntu wetan	0	0	0
11. Kebondalem	1	0	0
12. Ketapang	1	0	0
13. Banyutowo	0	0	0
14. Karang Sari	0	0	0
15. Patukangan	1	0	0
16. Pegulon	3	1	1
17. Pekauman	1	1	0
18. Ngilir	0	0	0
19. Balok	0	0	0
20. Bandengan	0	0	0
Jumlah	2018	8	2
	2017	8	2
	2016	8	2

Sumber data: Statistik Kecamatan Kota Kendal

**Tabel 6.2. Banyaknya Lembaga Keuangan Bukan Bank Menurut Kelurahan Tahun 2018**

Desa/Kelurahan	KSP	KUD	Money Changer	Asuransi	
(1)	(2)	(3)	(4)	(5)	
01. Sukodono	1	0	0	0	
02. Candiroto	1	0	0	0	
03. Trompo	0	0	0	0	
04. Jotang	0	0	0	0	
05. Tunggulrejo	0	0	0	0	
06. Sijeruk	0	0	0	0	
07. Jetis	0	0	0	0	
08. Bugangin	2	0	0	0	
09. Langenharjo	1	0	0	0	
10. Kalibuntu wetan	0	0	0	0	
11. Kebondalem	2	1	3	0	
12. Ketapang	1	0	0	0	
13. Banyutowo	0	0	0	0	
14. Karang Sari	1	0	0	2	
15. Patukangan	0	0	0	0	
16. Pegulon	2	1	2	0	
17. Pekauman	3	0	0	0	
18. Ngilir	0	0	0	0	
19. Balok	0	0	0	0	
20. Bandengan	1	0	0	0	
Jumlah	2018	15	2	5	2
	2017	13	2	5	2
	2016	13	2	5	2

Sumber data: Statistik Kecamatan Kota Kendal

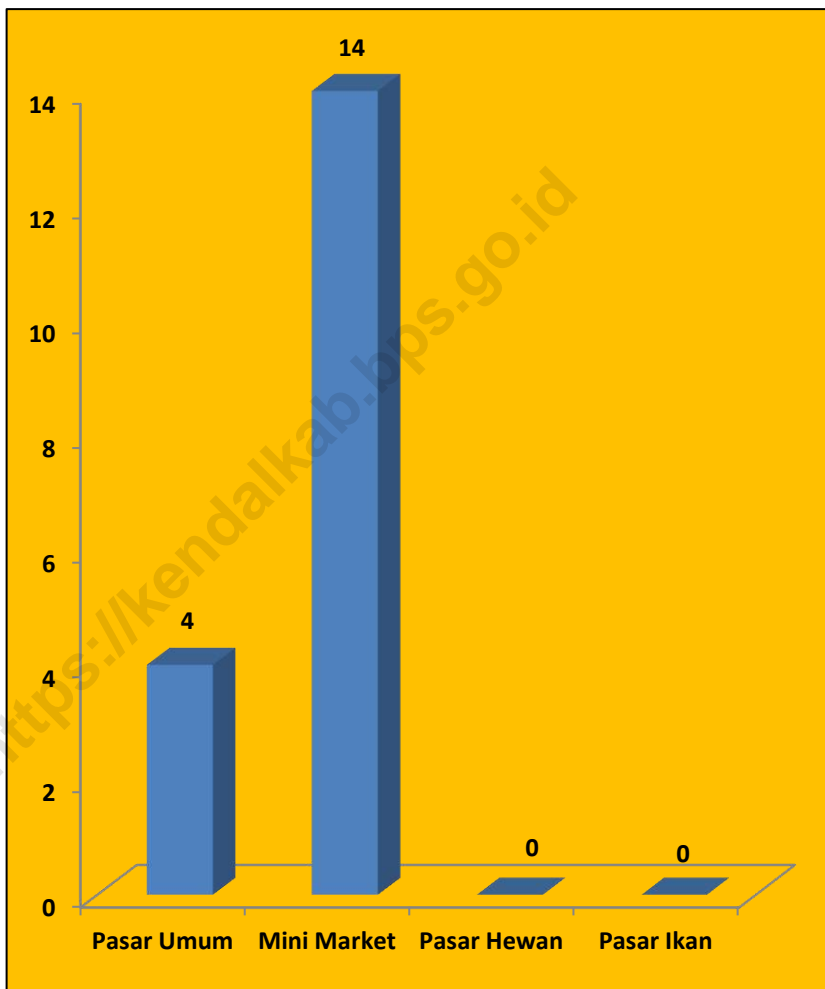


**Tabel 6.3. Banyaknya Pasar Menurut Kelurahan Tahun 2018**

Desa/Kelurahan	Pasar Umum	Mini Market	Pasar Hewan	Pasar Ikan	
(1)	(2)	(3)	(4)	(5)	
01. Sukodono	1	2	0	0	
02. Candiroto	0	0	0	0	
03. Trompo	0	2	0	0	
04. Jotang	0	0	0	0	
05. Tunggulrejo	0	1	0	0	
06. Sijeruk	0	1	0	0	
07. Jetis	0	0	0	0	
08. Bugangin	1	0	0	0	
09. Langenharjo	0	1	0	0	
10. Kalibuntu wetan	0	0	0	0	
11. Kebondalem	1	1	0	0	
12. Ketapang	0	2	0	0	
13. Banyutowo	0	0	0	0	
14. Karang Sari	0	1	0	0	
15. Patukangan	0	1	0	0	
16. Pegulon	0	1	0	0	
17. Pekauman	1	0	0	0	
18. Ngilir	0	1	0	0	
19. Balok	0	0	0	0	
20. Bandengan	0	0	0	0	
Jumlah	2018	4	14	0	0
	2017	4	9	0	0
	2016	4	9	0	0

Sumber data: Statistik Kecamatan Kota Kendal

Grafik 6. Jumlah Pasar Menurut Jenisnya Tahun 2018



# DATA

## MENCERDASKAN BANGSA



**BADAN PUSAT STATISTIK  
KABUPATEN KENDAL**

Jl. Pramuka (Kompleks Perkantoran) Kendal 51351

Telp. (0294) 381461, Fax. (0294) 383461

Email : [bps3324@bps.go.id](mailto:bps3324@bps.go.id)

Homepage : <http://kendalkab.bps.go.id>