

Katalog : 1102001.5106030

Kecamatan

TEMBUKU DALAM ANGKA 2017

<http://banglikab.bps.go.id>



**BADAN PUSAT STATISTIK
KABUPATEN BANGLI**



Kecamatan

TEMBUKU DALAM ANGKA 2017

<https://banglikab.go.id>



Kecamatan Tembuku Dalam Angka 2017

ISSN : 2407-0203
No. Publikasi: 51060.1707
Katalog : 1102001.5106030

Ukuran Buku : 14,8 cm x 21 cm
Jumlah Halaman: xx + 130

Naskah:
Badan Pusat Statistik Kabupaten Bangli

Gambar Kover oleh:
Badan Pusat Statistik Kabupaten Bangli

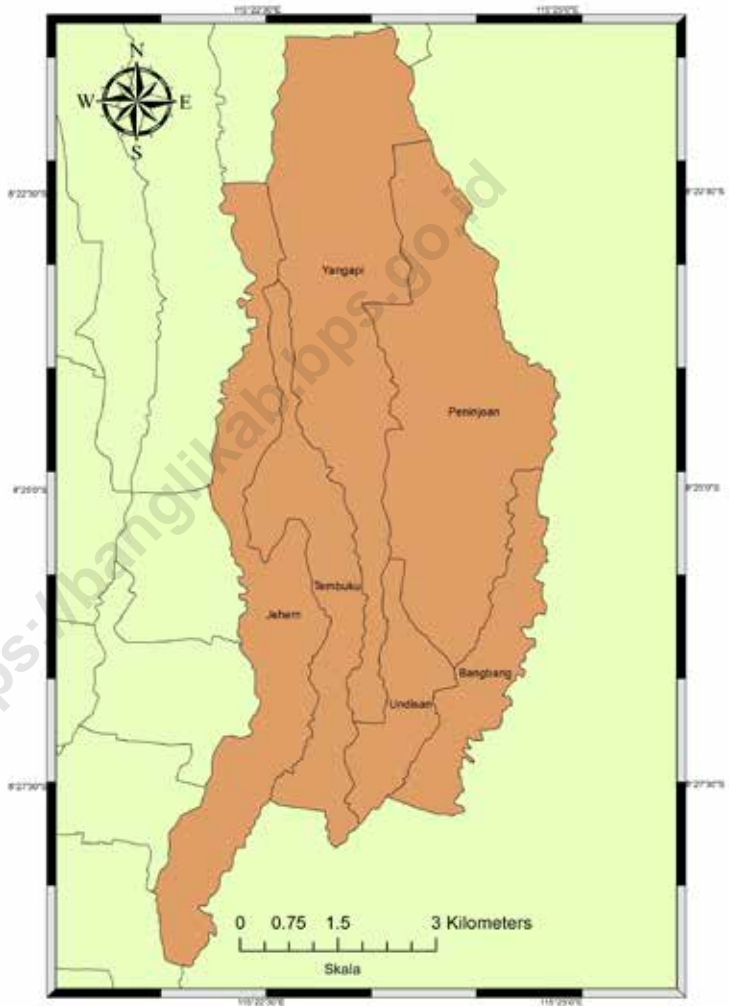
Ilustrasi Kover:
Industri Dulang

Diterbitkan oleh:
© BPS Kabupaten Bangli

Dicetak oleh:
UD Arysta Jaya

Dilarang mengumumkan, mendistribusikan, mengomunikasikan, dan/atau menggandakan sebagian atau seluruh isi buku ini untuk tujuan komersial tanpa izin tertulis dari Badan Pusat Statistik.

Peta Wilayah Kecamatan Tembuku



KEPALA BPS KABUPATEN BANGLI





KATA PENGANTAR

Publikasi “Kecamatan Tembuku Dalam Angka 2017” merupakan kelanjutan dari publikasi tahun sebelumnya. Data yang disajikan dalam publikasi ini tidaklah jauh berbeda dari tahun sebelumnya, yakni menyajikan berbagai macam data yang dapat memberikan gambaran keadaan geografi dan karakteristik sosial ekonomi penduduk di Kecamatan Tembuku.

Kami mengucapkan terima kasih kepada semua pihak baik dari instansi pemerintahan/aparat desa maupun dari pihak swasta yang telah membantu dalam penyusunan publikasi ini. Kami sangat mengharapkan kerjasama dan partisipasi di tahun-tahun mendatang demi kesempurnaan publikasi ini.

Meskipun publikasi ini telah dipersiapkan dengan sebaik-baiknya, kami sadari masih banyak terdapat kekurangan. Kami sangat mengharapkan saran dan kritik yang membangun dari para konsumen data untuk perbaikan penerbitan di tahun-tahun mendatang.

Bangli, September 2017
Kepala BPS Kabupaten Bangli

Ir. I MADE ANTARA YASA, M. Agb.

DAFTAR ISI

	Halaman
PETA WILAYAH KECAMATAN KINTAMANI	iii
KEPALA BPS KABUPATEN BANGLI	v
KATA PENGANTAR	vii
DAFTAR ISI	ix
DAFTAR TABEL	xvi
DAFTAR GAMBAR	xx
I GEOGRAFIS DAN IKLIM	1
II PEMERINTAHAN	11
III KEPENDUDUKAN DAN KETENAGAKERJAAN	23
IV SOSIAL	37
V PERTANIAN	67
VI INDUSTRI, PERTAMBANGAN, ENERGI, DAN KONSTRUKSI	91
VII HOTEL, PARIWISATA, TRANSPORTASI DAN KOMUNIKASI	111
VIII KEUANGAN DAN HARGA	121

DAFTAR TABEL

Tabel	Uraian	Halaman
1.1	Letak, Status, Ketinggian, dan Klasifikasi Desa di Kecamatan Tembuku, 2016	7
1.2	Luas Wilayah Menurut Penggunaan Lahan di Kecamatan Tembuku, 2016	8
1.3	Luas Desa (Ha) dan Luas Lahan Sawah (Ha) Menurut Jenis Pengairan di Kecamatan Tembuku, 2016	9
2.1	Banyaknya Desa Adat, Banjar Dinas, dan Aparat Desa Menurut Desa di Kecamatan Tembuku, 2016	17
2.2	Banyaknya Aparat Pemerintahan Desa Menurut Desa di Kecamatan Tembuku, 2016	18
2.3	Jarak Desa ke Ibu Kota Kecamatan Tembuku (Km), 2016	19
2.4	Banyaknya Pos Keamanan dan Jumlah Personil Menurut Desa di Kecamatan Tembuku, 2016	20
2.5	Jumlah Hansip, Hansip yang Ditatar, Pembinaan Hansip, dan Bantuan Pakaian Menurut Desa di Kecamatan Tembuku, 2016	21
3.1	Jumlah Penduduk Laki-laki (dalam ribuan) di Kecamatan Tembuku, 2012 - 2016	29

3.2	Jumlah Penduduk Perempuan (dalam ribuan) di Kecamatan Tembuku, 2012 - 2016	30
3.3	Jumlah Penduduk (dalam ribuan) di Kecamatan Tembuku, 2012 - 2016	31
3.4	Jumlah Penduduk Menurut Jenis Kelamin dan Rasio Jenis Kelamin di Kecamatan Tembuku, 2016	32
3.5	Banyaknya Rumah Tangga Menurut Sumber Air Untuk Minum dan Masak Menurut Sumbernya di Kecamatan Tembuku, 2016	33
3.6	Banyaknya Keluarga Menurut Jenis Penerangan yang Digunakan Menurut di Kecamatan Tembuku, 2016	34
3.6	Banyaknya Keluarga Menurut Penggunaan Kakus /Jamban di Kecamatan Tembuku, 2016	35
4.1.1	Banyaknya Sekolah Menurut Jenjang Pendidikan Menurut Desa di Kecamatan Tembuku, 2016	45
4.1.2	Banyaknya Guru Menurut Jenjang Pendidikan Tempat Mengajar Menurut Desa di Kecamatan Tembuku, 2016	46
4.1.3	Banyaknya Murid Menurut Jenjang Pendidikan Menurut Desa di Kecamatan Tembuku, 2016	47
4.1.4	Rasio Murid dan Guru Menurut Jenjang Pendidikan Menurut Desa di Kecamatan Tembuku, 2016	48

4.1.5	Banyaknya Penduduk Menurut Tingkat Pendidikan Tertinggi yang Ditamatkan di Kecamatan Kintamani, 2016	49
4.1.6	Penduduk Usia 7 - 12 Menurut Jenis Kelamin dan Status Sekolah di Kecamatan Tembuku, 2016	52
4.1.7	Banyaknya Organisasi Sosial Desa Menurut Jenis dan Desa di Kecamatan Tembuku, 2016	53
4.1.8	Banyaknya Organisasi Kesenian Menurut Jenis dan Desa di Kecamatan Tembuku, 2016	54
4.1.9	Banyaknya Fasilitas Olahraga Menurut Jenis dan Desa di Kecamatan Tembuku, 2016	55
4.1.10	Banyaknya Penduduk yang Berlangganan Majalah dan Surat Kabar Menurut Jenis dan Desa di Kecamatan Tembuku, 2016	56
4.2.1	Banyaknya Fasilitas Kesehatan Menurut Jenis dan Desa di Kecamatan Tembuku, 2016	57
4.2.2	Banyaknya Tenaga Kesehatan Menurut Keahliannya dan Desa di Kecamatan Tembuku, 2016	58
4.2.3	Banyaknya Aseptor KB Menurut Alat Kontrasepsi yang Digunakan dan Desa di Kecamatan Tembuku, 2016	59
4.2.4	Banyaknya Keluarga yang Menggunakan Air Minum Dirinci Menurut Sumber Air Mminum di Kecamatan Tembuku, 2016	60

4.2.5	Jumlah Panti Asuhan dan Penderita Cacat Menurut Jenis Cacat di Kecamatan Tembuku, 2016	61
4.3.1	Banyaknya Tempat Ibadah Menurut Desa di Kecamatan Tembuku, 2016	62
4.3.2	Banyaknya Pemuka Agama/ Aliran Kepercayaan Terhadap Tuhan Yang Maha Esa Menurut Desa di Kecamatan Tembuku, 2016	63
4.3.3	Banyaknya Pura Menurut Jenisnya Menurut Desa di Kecamatan Tembuku, 2016	64
4.4.1	Banyaknya Tindak Kriminalitas yang Dilaporkan Kepada Polisi Menurut Desa di Kecamatan Tembuku, 2016	65
5.1	Jumlah Pohon dan Produksi Tanaman Buah-Buahan Menurut Desa di Kecamatan Tembuku, 2016	75
5.2	Luas Tanam dan Produksi Perkebunan Rakyat Menurut Desa di Kecamatan Tembuku, 2016	81
5.3	Banyaknya Ternak Menurut Jenis dan Desa di Kecamatan Tembuku, 2016	85
5.4	Banyaknya Unggas Menurut Jenis dan Desa di Kecamatan Tembuku, 2016	87
5.5	Produksi Telur Menurut Jenis dan Desa di Kecamatan Tembuku, 2016	88

5.6	Jumlah Subak dan Luas Areal Baku Subak Menurut Jenis Irigasi di Kecamatan Tembuku, 2016	89
6.1	Banyaknya Perusahaan Industri Menurut Kelompok Industri dan Desa di Kecamatan Tembuku, 2016	97
6.2	Banyaknya Tenaga Kerja Perusahaan Industri Menurut Kelompok Industri dan Desa di Kecamatan Tembuku, 2016	98
6.3	Banyaknya Industri Kecil Menurut Jenis Industri dan Desa di Kecamatan Tembuku, 2016	99
6.4	Banyaknya Industri Rumah Tangga Menurut Jenis Industri dan Desa di Kecamatan Tembuku, 2016	101
6.5	Banyaknya Tenaga Kerja dan Produksi Sektor Penggalian di Kecamatan Tembuku, 2016	102
6.6	Banyaknya Usaha Jasa Perorangan/Rumah Tangga Menurut Desa di Kecamatan Tembuku, 2016	103
6.7	Jumlah Sarana Perekonomian Menurut Jenis dan Desa di Kecamatan Tembuku, 2016	107
6.8	Jumlah Restoran / Rumah Makan, Warung, dan Art Shop Menurut Desa di Kecamatan Tembuku, 2016	108
6.9	Jumlah Sarana Bank dan Lembaga Keuangan Lainnya Menurut Desa di Kecamatan Tembuku, 2016	109

6.10	Banyaknya Koperasi dan Jumlah Anggota Menurut Jenis dan Desa di Kecamatan Tembuku, 2016	110
7.1	Panjang Jalan Menurut Jenis Permukaan Jalan dan Jembatan Menurut Desa di Kecamatan Tembuku, 2016	117
7.2	Banyaknya Kendaraan Bermotor Menurut Jenis dan Desa di Kecamatan Tembuku, 2016	118
7.3	Banyaknya Kendaraan Tidak Bermotor Menurut Jenis dan Desa di Kecamatan Tembuku, 2016	119
7.4	Banyaknya Sarana Komunikasi Menurut Jenis dan Desa di Kecamatan Tembuku, 2016	120
8.1	Anggaran dan Realisasi Pendapatan (Rupiah) Pelaksanaan APBDesa Menurut Desa di Kecamatan Tembuku, 2016	127
8.2	Anggaran/Realisasi Belanja (Rupiah) Pelaksanaan APBDesa Menurut Desa di Kecamatan Tembuku, 2016	128
8.3	Anggaran dan Realisasi Pembiayaan (Rupiah) Pelaksanaan APBDesa Menurut Desa di Kecamatan Tembuku, 2016	129

DAFTAR GAMBAR

1	Persentase Luas Wilayah Menurut Penggunaan Lahan di Kecamatan Tembuku, 2016	5
2	Jumlah Desa Adat, Banjar Dinas, dan Aparat Desa di Kecamatan Tembuku, 2016	15
3	Jumlah Penduduk di Kecamatan Tembuku, 2012-2016	27
4	Banyaknya Sekolah Menurut Jenjang Pendidikan di Kecamatan Tembuku, 2016	43
5	Persentase Unggas Menurut Jenis di Kecamatan Tembuku, 2016	73
6	Jumlah Industri Kerajinan Rumah Tangga di Kecamatan Tembuku, 2012-2016	95
7	Jumlah Sepeda Motor di Kecamatan Tembuku, 2012-2016	115
8	Persentase Besaran Realisasi Belanja Pelaksanaan APBDesa Pemerintah Desa	125

<https://banglikab.bps.go.id>

PENJELASAN UMUM

Tanda-tanda, satuan-satuan, dan lain-lainnya yang digunakan dalam publikasi ini adalah sebagai berikut:

1. Tanda-tanda:

Tidak ada atau nol	-
Data tidak tersedia	NA

2. Satuan:

1 Ton	10 Kwintal
1 Ton	1000 kilogram
1 Kilometer	1000 Meter
1 Meter	1000 Milimeter
1 Km ²	100 Hektar
1 kWh	1000 Watt jam
1 m ³	1000 Liter
1 Liter	1000 cc

3. Singkatan:

Babinsa	Bintara Pembina Desa
Bimas	Bimbingan Masyarakat
Hansip	Pertahanan Sipil
IUD	Alat kontrasepsi dalam rahim
KB	Keluarga Berencana
KUD	Koperasi Unit Desa
Linmas	Perlindungan Masyarakat
PAM	Perusahaan Air Minum

3. **Singkatan:**

Posyandu	Pos Pelayanan Terpadu
PKK	Pembinaan Kesejahteraan Keluarga
PMD	Pemberdayaan Masyarakat Desa
PPLKB	Petugas Penyuluh Lapangan KB
PT	Perguruan Tinggi
PU	Dinas Pekerjaan Umum
Puskesmas	Pusat Kesehatan Masyarakat
SD	Sekolah Dasar
SMP	Sekolah Menengah Pertama
SMU/K	Sekolah Menengah Umum/Kejuruan
TK	Taman Kanak-Kanak
UPTD	Unit Pelaksana Teknis Daerah

BAB

1

Kecamatan Tembuku Dalam Angka

**GEOGRAFIS
DAN IKLIM**

PENJELASAN TEKNIS

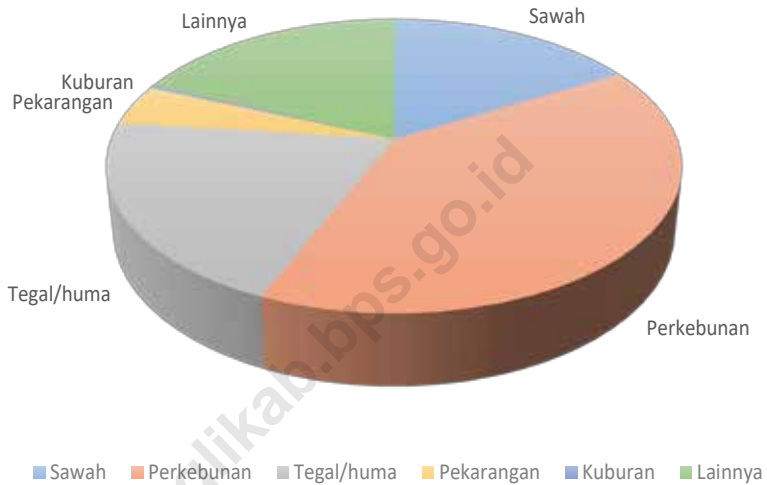
- 1 Berdasarkan posisi geografis, Kecamatan Tembuku memiliki batas-batas, yaitu sebelah utara - Kecamatan Kintamani dan Bangli; timur - Kabupaten Karangasem; barat - Kecamatan Bangli, dan selatan - Kabupaten Klungkung
- 2 Kecamatan Tembuku terletak di bagian tenggara Kabupaten Bangli yang terdiri dari 6 desa/kelurahan
- 3 **Desa tepi laut/pantai** adalah desa yang sebagian atau seluruh wilayahnya bersinggungan langsung dengan laut, baik berupa pantai maupun tebing karang
- 4 **Desa bukan tepi laut/pantai** adalah desa yang wilayahnya tidak bersinggungan langsung dengan laut, baik berupa pantai maupun tebing karang
- 5 **Klasifikasi desa**, menurut perkembangannya desa dapat dibedakan menjadi desa swadaya (desa yang masih terikat dengan tradisi), swakarya (desa yang setingkat lebih maju dari desa swadaya), dan (swasembada (desa maju atau berkembang

ULASAN

Kecamatan Tembuku merupakan salah satu kecamatan yang terdapat di Kabupaten Bangli dengan luas wilayah sebesar 48,32 km². Kecamatan Tembuku merupakan kecamatan dengan luas terkecil di Kabupaten Bangli. Kecamatan Tembuku terbagi menjadi 6 (enam) desa, semuanya merupakan desa bukan pantai yang berarti tidak ada yang berbatasan dengan laut.

Dengan luas 48,32 km², lahan di Kecamatan Tembuku menurut penggunaannya terbagi menjadi tanah perkebunan yang merupakan penggunaan terluas, sawah dan tegalan/huma, yang masing-masing luasnya mencapai 1.916,04 hektar, 808 hektar dan 988,58 hektar.

Gambar 1
Persentase Luas Wilayah Menurut Penggunaan Lahan di Kecamatan
Tembuku, 2016



Sumber : UPTD Kecamatan Tembuku

Tabel 1.1 Letak, Status, Ketinggian, dan Klasifikasi Desa di Kecamatan Tembuku, 2016

Desa	Letak Desa		Status Desa		Ketinggian dari Permukaan Laut (m)			Klasifikasi Desa		
	Pantai	Non Pantai	Kota	Pedesaan	< 500	500 - 1000	> 1000	Swa daya	Swa karya	Swase mbada
(1)	(2)	(3)	(4)	(5)	(6)	(7)	(8)	(9)	(10)	(11)
001 Jehem	-	v	-	v	-	v	-	v	-	-
002 Tembuku	-	v	-	v	-	v	-	v	-	-
003 Yangapi	-	v	-	v	-	v	-	v	-	-
004 Undisan	-	v	-	v	-	v	-	v	-	-
005 Bangbang	-	v	-	v	-	v	-	v	-	-
006 Peninjoan	-	v	-	v	-	v	-	v	-	-
Jumlah	2016	-	6	-	6	-	6	-	6	-
	2015	-	6	-	6	-	6	-	6	-
	2014	-	6	-	6	-	6	-	6	-
	2013	-	6	-	6	-	6	-	6	-
	2012	-	6	-	6	-	6	-	6	-

Sumber : PMD Kecamatan Tembuku

Tabel 1.2 Luas Wilayah Menurut Penggunaan Lahan di Kecamatan Tembuku, 2016

Desa	Luas (Km ²)	Penggunaan Tanah (Ha)						
		Sawah	Perkebunan	Tegal/ Huma	Pekarangan	Kuburan	Lainnya	
(1)	(2)	(3)	(4)	(5)	(6)	(7)	(8)	
001 Jehem	9,00	212,00	332,59	157,32	44,00	3,15	150,94	
002 Tembuku	6,00	139,00	242,30	98,35	34,00	3,80	82,55	
003 Yangapi	14,32	53,00	582,39	426,96	51,00	1,95	316,70	
004 Undisan	3,00	85,00	111,54	43,25	22,00	2,23	44,98	
005 Bangbang	4,00	143,00	124,90	63,85	15,00	1,51	51,74	
006 Peninjoan	12,00	176,00	522,32	207,85	48,00	3,51	242,33	
Jumlah	2016	48,32	808	1 916,04	997,58	214	16,15	889,24
	2015	48,82	808,00	1 916,04	988,58	214,00	16,15	889,24
	2014	48,82	808,00	1 916,04	988,58	214,00	16,15	889,24
	2013	48,82	808,00	1 916,04	988,58	214,00	16,15	889,24
	2012	48,32	808,00	1 987,00	1 329,00	214,00	16,15	477,85

Sumber : UPTD Pertanian Kecamatan Tembuku

Tabel 1.3 Luas Desa (Ha) dan Luas Lahan Sawah (Ha) Menurut Jenis Pengairan di Kecamatan Tembuku, 2016

Desa	Luas Desa			Luas Lahan Sawah					
	Lahan Sawah	Lahan Kering	Jumlah	Pengairan Teknis	Pengairan Setengah Teknis	Pengairan Sederhana	Pengairan Non PU	Pengairan Pasang Surut	Jumlah
(1)	(2)	(3)	(4)	(5)	(6)	(7)	(8)	(9)	(10)
001 Jehem	212,00	688,00	900,00	0	212,00	0	0	0	212,00
002 Tembuku	139,00	416,00	600,00	0	139,00	0	0	0	139,00
003 Yangapi	53,00	139,90	1432,00	0	53,00	0	0	0	53,00
004 Undisan	85,00	215,00	300,00	0	85,00	0	0	0	85,00
005 Bangbang	143,00	257,00	400,00	0	143,00	0	0	0	143,00
006 Peninjoan	176,00	1 024,01	1,200,00	0	176,00	0	0	0	176,00
Jumlah	2016	808	2739,91	3632	0	808	0	0	808
	2015	808,00	4 024,01	4832,01	0	808,00	0	0	808,00
	2014	808,00	4 024,01	4832,01	0,00	808,00	0,00	0,00	808,00
	2013	808,00	4 024,01	4832,01	0,00	808,00	0,00	0,00	808,00
	2012	808,00	4 024,00	4832,00	0,00	808,00	0,00	0,00	808,00

Sumber : UPTD Pertanian Kecamatan Tembuku

BAB

2

Kecamatan Tembuku Dalam Angka

**KEPENDUDUKAN
DAN
KETENAGAKERJAAN**

PENJELASAN TEKNIS

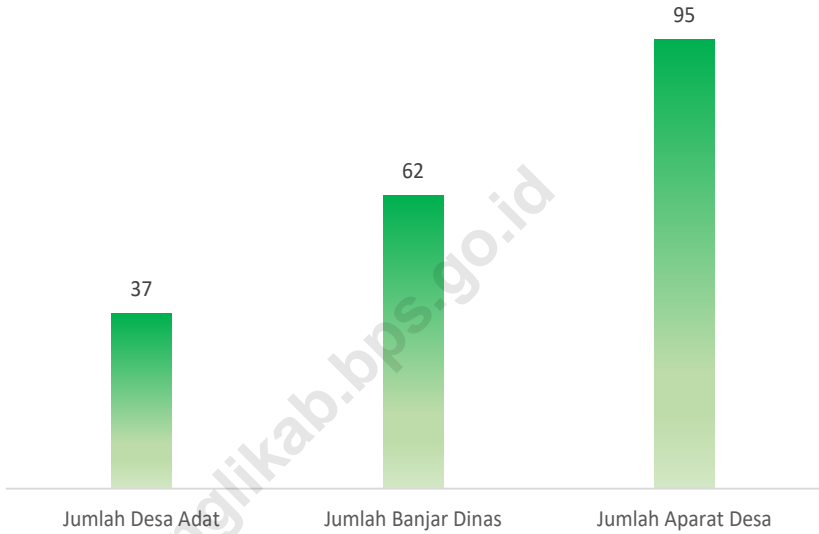
1. **Desa Adat** menurut Undang-Undang Desa Nomor 6 Tahun 2014 adalah pengakuan masyarakat hukum adat sebagai subjek hukum dalam sistem pemerintahan, yaitu menetapkan unit sosial masyarakat hukum adat seperti nagari, huta, kampung, mukim dan lain-lain sebagai badan hukum publik.
2. **Banjar** menurut Kamus Besar Bahasa Indonesia adalah bagian desa setingkat dng rukun warga atau dukuh yg dikepalai oleh seorang kelian.
3. **Kaur** merupakan singkatan dari kepala urusan yang merupakan para pembantu kepala desa/lurah. Posisi Kaur ini merupakan adaptasi modern dari jabatan-jabatan masa lalu, seperti ulu-ulu, modin, atau bekel.
4. **Hansip** atau pertahanan sipil merupakan salah satu satuan pertahanan dan keamanan yang dibentuk oleh pemerintah di Indonesia. Hansip berada di bawah Departemen Dalam Negeri untuk kepentingan keamanan.

ULASAN

Untuk menjalankan suatu roda pemerintahan terdapat tiga unsur yang harus dipenuhi yaitu unsur politik, ekonomi dan birokrasi. Ketiga unsur tersebut harus saling mendukung satu sama lainnya. Unsur politik dan birokrasi masing-masing dapat diwakili oleh lembaga-lembaga yang berperan dalam mengambil suatu keputusan dalam pemerintahan tersebut. Dalam hal ini unsur tersebut dapat diwakili oleh sisi administratif dan personil atau aparat yang ada didalamnya, sedangkan dari sisi ekonomi dapat dilihat dari anggaran yang dikelola dan juga lembaga-lembaga ekonomi yang ada.

Seperti yang telah disampaikan pada bab sebelumnya, secara administratif Kecamatan Tembuku terdiri dari 6 (enam) desa, selain itu terdapat pula desa adat (pekraman) sebanyak 37 desa adat, 62 banjar dinas, dan mempunyai 95 pamong desa.

Gambar 2
Jumlah Desa Adat, Banjar Dinas, dan Aparat Desa di Kecamatan Tembuku, 2016



Tabel 2.1 Banyaknya Desa Adat, Banjar Dinas, dan Aparat Desa Menurut Desa di Kecamatan Tembuku, 2016

Desa	Desa Adat	Banjar	Aparat Desa
(1)	(2)	(3)	(4)
001 Jehem	9	13	19
002 Tembuku	7	8	14
003 Yangapi	3	13	19
004 Undisan	4	7	11
005 Bangbang	4	6	12
006 Peninjoan	10	15	20
Jumlah			
2016	37	62	95
2015	36	62	95
2014	36	60	93
2012	36	60	93
2011	36	60	93

Sumber : Kepala Desa se-Kecamatan Tembuku

Tabel 2.2 Banyaknya Aparat Pemerintahan Desa Menurut Desa di Kecamatan Tembuku, 2016

Desa	Kepala Desa/ Lurah	Kepala Dusun/ Banjar	Sekretaris Desa	Kaur Pemerintahan	Kaur Pembangunan	Administrasi lainnya	Lainnya	
(1)	(2)	(3)	(4)	(5)	(6)	(7)	(8)	
001 Jehem	1	13	1	1	1	3	-	
002 Tembuku	1	8	1	1	1	3	-	
003 Yangapi	1	13	1	1	1	3	-	
004 Undisan	1	7	1	1	1	3	-	
005 Bangbang	1	7	1	1	1	3	-	
006 Peninjoan	1	15	1	1	1	3	-	
Jumlah	2016	6	63	6	6	6	18	-
	2015	6	63	6	6	6	18	-
	2014	6	62	6	6	6	12	-
	2013	6	60	6	6	6	12	-
	2012	6	60	6	6	6	12	-

Sumber : Kepala Desa se-Kecamatan Tembuku

Tabel 2.3 Jarak Desa ke Ibu Kota Kecamatan Tembuku (Km), 2016

Desa	Jarak Desa ke Ibu Kota Kecamatan (Km)									
	< 1	1-2	3-4	5-6	7-8	9-10	10-15	15-20	> 20	
(1)	(2)	(3)	(4)	(5)	(6)	(7)	(8)	(9)	(10)	
001 Jehem	-	-	-	v	-	-	-	-	-	
002 Tembuku	-	v	-	-	-	-	-	-	-	
003 Yangapi	-	-	-	-	v	-	-	-	-	
004 Undisan	-	-	v	-	-	-	-	-	-	
005 Bangbang	-	-	-	v	-	-	-	-	-	
006 Peninjoan	-	-	-	-	-	v	-	-	-	
Jumlah	2016	-	1	1	2	1	1	-	-	
	2015	-	1	1	2	1	1	-	-	
	2014	-	1	1	2	1	1	-	-	
	2013	-	1	1	2	1	1	-	-	
	2012	-	1	1	2	1	1	-	-	

Sumber : Kepala Desa se-Kecamatan Tembuku

Tabel 2.4 Banyaknya Pos Keamanan dan Jumlah Personil Menurut Desa di Kecamatan Tembuku, 2016

Desa	Satuan Keamanan				
	Hansip / Linmas		Bimas / Babinsa		
	Jumlah	Personil	Jumlah	Personil	
(1)	(2)	(3)	(4)	(5)	
001 Jehem	1	44	2	2	
002 Tembuku	1	31	2	2	
003 Yangapi	1	55	2	2	
004 Undisan	1	31	2	2	
005 Bangbang	1	31	2	2	
006 Peninjoan	1	31	2	2	
Jumlah	2016	6	223	12	12
	2015	6	223	12	12
	2014	6	237	12	12
	2013	6	237	12	12
	2012	6	237	12	12

Sumber : Kepala Desa se-Kecamatan Tembuku

Tabel 2.5 Jumlah Hansip, Hansip yang Ditatar, Pembinaan Hansip, dan Bantuan Pakaian Menurut Desa di Kecamatan Tembuku, 2016

Desa	Jumlah Hansip	Hansip Telah Ditatar	Jumlah Pembinaan	Jumlah Bantuan Pakaian
(1)	(2)	(3)	(4)	(5)
001 Jehem	44	44	1	44
002 Tembuku	31	31	1	31
003 Yangapi	55	55	1	55
004 Undisan	31	31	1	31
005 Bangbang	31	31	1	31
006 Peninjoan	31	31	1	31
Jumlah				
2016	223	223	6	223
2015	223	223	6	223
2014	237	237	6	237
2013	237	237	6	237
2012	237	237	6	237

Sumber : Kepala Desa se-Kecamatan Tembuku

BAB

3

Kecamatan Tembuku Dalam Angka

**KEPENDUDUKAN
DAN
KETENAGAKERJAAN**

PENJELASAN TEKNIS

1. **Sumber utama data kependudukan** adalah sensus penduduk yang dilaksanakan setiap sepuluh tahun sekali. Sensus penduduk telah dilaksanakan sebanyak enam kali sejak Indonesia merdeka, yaitu tahun 1961, 1971, 1980, 1990, 2000, dan 2010.
2. **Rasio jenis kelamin** adalah perbandingan antara banyaknya penduduk laki-laki dengan penduduk perempuan pada suatu daerah dan waktu tertentu. Biasanya dinyatakan dengan banyaknya penduduk laki-laki untuk 100 penduduk perempuan.
3. **Jenis jamban** dengan tangki septik sendiri, bila jamban hanya digunakan oleh satu rumah tangga/keluarga; jamban bersama bila jamban digunakan oleh beberapa rumah tangga/keluarga, dan jamban umum bila jamban digunakan oleh siapa saja.
4. **Sumber air minum dan memasak**, mencakup bersumber dari PAM (air ledeng meteran dan eceran), sumur (bor/pompa), mata air (terlindung maupun tak terlindung), sungai, dan lainnya.

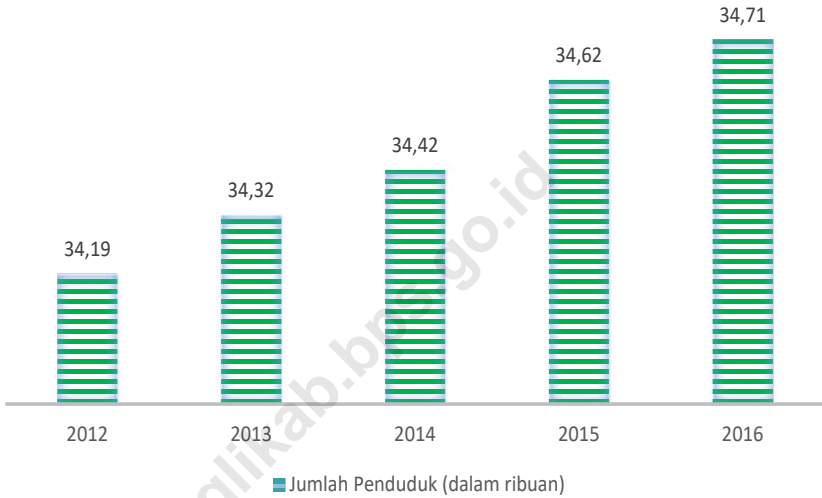
ULASAN

Jumlah dan Persebaran Penduduk

Sensus Penduduk merupakan salah satu cara untuk mengumpulkan data kependudukan yang pelaksanaannya dilakukan setiap 10 tahun sekali (setiap tahun yang berakhir nol). Untuk tahun yang tidak dilaksanakan sensus penduduk, data kependudukan diperoleh dari hasil proyeksi penduduk dan estimasi. Proyeksi penduduk merupakan suatu perhitungan ilmiah yang didasarkan pada asumsi dari komponen-komponen perubahan penduduk, yaitu kelahiran, kematian, dan migrasi.

Berdasarkan hasil proyeksi penduduk jumlah penduduk Kecamatan Tembuku pada tahun 2016 adalah 34,71 ribu jiwa yang terdiri dari 17,63 ribu laki-laki dan 17,23 perempuan, dengan rasio jenis kelamin sebesar 102,15.

Gambar 3
Jumlah Penduduk di Kecamatan Tembuku, 2012-2016



Tabel 3.1 Jumlah Penduduk Laki-laki (dalam ribuan) di Kecamatan Tembuku, 2012 - 2016

Kelompok Umur	2012	2013	2014	2015	2016
(1)	(2)	(3)	(4)	(5)	(6)
0-4	1,44	1,39	1,37	1,34	1,32
5-9	1,51	1,50	1,48	1,45	1,41
10-14	1,36	1,38	1,40	1,42	1,42
15-19	1,26	1,24	1,23	1,23	1,24
20-24	1,05	1,05	1,03	1,02	1,00
25-29	1,27	1,28	1,27	1,29	1,28
30-34	1,35	1,33	1,31	1,29	1,29
35-39	1,24	1,22	1,20	1,18	1,17
40-44	1,15	1,15	1,14	1,14	1,14
45-49	1,23	1,26	1,30	1,31	1,33
50-54	0,96	0,99	1,03	1,08	1,14
55-59	0,86	0,90	0,91	0,94	0,97
60-64	0,82	0,84	0,85	0,89	0,90
65-69	0,63	0,63	0,65	0,68	0,68
70-74	0,56	0,56	0,57	0,57	0,59
75+	0,61	0,64	0,66	0,68	0,66
Jumlah	17,3	17,36	17,4	17,51	17,54

Sumber : Proyeksi Penduduk Kabupaten Bangli, 2010-2020

Tabel 3.2 Jumlah Penduduk Perempuan (dalam ribuan) di Kecamatan Tembuku, 2012 - 2016

Kelompok Umur	2012	2013	2014	2015	2016
(1)	(2)	(3)	(4)	(5)	(6)
0-4	1,41	1,38	1,35	1,33	1,33
5-9	1,42	1,40	1,38	1,36	1,33
10-14	1,35	1,38	1,39	1,4	1,41
15-19	1,01	1,00	0,98	0,98	0,97
20-24	1,04	1,04	1,04	1,02	1,00
25-29	1,25	1,23	1,23	1,24	1,25
30-34	1,21	1,17	1,16	1,14	1,12
35-39	1,21	1,19	1,19	1,17	1,15
40-44	1,19	1,20	1,20	1,18	1,17
45-49	1,25	1,29	1,32	1,34	1,35
50-54	1,10	1,13	1,18	1,22	1,29
55-59	0,85	0,88	0,91	0,94	0,97
60-64	0,78	0,80	0,81	0,85	0,88
65-69	0,64	0,66	0,68	0,70	0,71
70-74	0,52	0,52	0,53	0,53	0,55
75+	0,66	0,69	0,67	0,71	0,69
Jumlah	16,89	16,96	17,02	17,11	17,17

Sumber : Proyeksi Penduduk Kabupaten Bangli, 2010-2020

Tabel 3.3 Jumlah Penduduk (dalam ribuan) di Kecamatan Tembuku, 2012 - 2016

Kelompok Umur	2012	2013	2014	2015	2016
(1)	(2)	(3)	(4)	(5)	(6)
0-4	2,85	2,77	2,72	2,67	2,65
5-9	2,93	2,90	2,86	2,81	2,74
10-14	2,71	2,76	2,79	2,82	2,83
15-19	2,27	2,24	2,21	2,21	2,21
20-24	2,09	2,09	2,07	2,04	2,00
25-29	2,52	2,51	2,50	2,53	2,53
30-34	2,56	2,50	2,47	2,43	2,41
35-39	2,45	2,41	2,39	2,35	2,32
40-44	2,34	2,35	2,34	2,32	2,31
45-49	2,48	2,55	2,62	2,65	2,68
50-54	2,06	2,12	2,21	2,30	2,43
55-59	1,71	1,78	1,82	1,88	1,94
60-64	1,60	1,64	1,66	1,74	1,78
65-69	1,27	1,29	1,33	1,38	1,39
70-74	1,08	1,08	1,10	1,10	1,14
75+	1,27	1,33	1,33	1,39	1,35
Jumlah	34,19	34,32	34,42	34,62	34,71

Sumber : Proyeksi Penduduk Kabupaten Bangli, 2010-2020

Tabel 3.4 Jumlah Penduduk Menurut Jenis Kelamin dan Rasio Jenis Kelamin di Kecamatan Tembuku, 2016

Kelompok Umur	Jenis Kelamin			Rasio Jenis Kelamin
	Laki-Laki	Perempuan	Jumlah	
(1)	(2)	(3)	(4)	(5)
0-4	1,32	1,33	2,65	99,25
5-9	1,41	1,33	2,74	106,02
10-14	1,42	1,41	2,83	100,71
15-19	1,24	0,97	2,21	127,84
20-24	1,00	1,00	2,00	100,00
25-29	1,28	1,25	2,53	102,40
30-34	1,29	1,12	2,41	115,18
35-39	1,17	1,15	2,32	101,74
40-44	1,14	1,17	2,31	97,44
45-49	1,33	1,35	2,68	98,52
50-54	1,14	1,29	2,43	88,37
55-59	0,97	0,97	1,94	100,00
60-64	0,90	0,88	1,78	102,27
65-69	0,68	0,71	1,39	95,77
70-74	0,59	0,55	1,14	107,27
75+	0,66	0,69	1,35	95,65
Jumlah	17,54	17,17	34,71	102,15

Sumber : Proyeksi Penduduk Kabupaten Bangli, 2010-2020

Tabel 3.5 Banyaknya Rumah Tangga Menurut Sumber Air Untuk Minum dan Masak Menurut Sumbernya di Kecamatan Tembuku, 2016

Desa	Sumber Air					
	PAM	Sumur/Perigi	Mata Air	Sungai	Lainnya/ Cubang	
(1)	(2)	(3)	(4)	(5)	(6)	
001 Jehem	521	-	698	-	87	
002 Tembuku	825	-	141	-	-	
003 Yangapi	253	-	209	-	1117	
004 Undisan	648	-	8	-	-	
005 Bangbang	1366	-	114	-	-	
006 Peninjoan	2560	-	125	-	-	
Jumlah	2016	6173	-	1295	-	1204
	2015	3 670	-	1 944	-	1 235
	2014	3 670	-	1 944	-	1 235
	2013	3 670	-	1 944	-	1 235
	2012	3 619	-	1 944	-	1 235

Sumber : Kepala Desa se-Kecamatan Tembuku

Tabel 3.6 Banyaknya Keluarga Menurut Jenis Penerangan yang Digunakan Menurut di Kecamatan Tembuku, 2016

Desa	Jenis Penerangan		
	Listrik	Minyak Tanah	Lainnya
(1)	(2)	(3)	(4)
001 Jehem	2 228	-	-
002 Tembuku	1 459	-	-
003 Yangapi	2 291	-	-
004 Undisan	1 276	-	-
005 Bangbang	1 378	-	-
006 Peninjoan	2 364	-	-
Jumlah			
2016	10 996	-	-
2015	10 935	17	-
2014	10 892	14	-
2013	12 359	34	-
2012	11 001	37	-

Sumber : Kepala Desa se-Kecamatan Tembuku

Tabel 3.7 Banyaknya Keluarga Menurut Penggunaan Kakus / Jamban di Kecamatan Tembuku, 2016

Desa	Jamban Dengan Tangki Septik			Jamban Lainnya
	Sendiri	Bersama	Umum	
(1)	(2)	(3)	(4)	(5)
001 Jehem	149	963	-	41
002 Tembuku	188	886	-	16
003 Yangapi	226	1 212	-	230
004 Undisan	148	643	-	30
005 Bangbang	168	743	-	92
006 Peninjoan	497	1 514	-	62
Jumlah:				
2016	1376	5961	-	471
2015	1 244	5 928	-	648
2014	1 244	5 928	-	648
2013	1 597	7 612	-	832
2012	1 574	7 587	-	832

Sumber : Kepala Desa se-Kecamatan Tembuku

BAB

4

Kecamatan Tembuku Dalam Angka

SOSIAL

PENJELASAN TEKNIS

- 1. Jenjang Pendidikan Formal** terdiri atas pendidikan dasar, pendidikan menengah, dan pendidikan tinggi. Jenis pendidikan yang diajarkan mencakup pendidikan umum, kejuruan, akademik, profesi, vokasi, keagamaan, dan khusus. Pendidikan dasar berbentuk Sekolah Dasar (SD) dan Madrasah Ibtidaiyah (MI) atau bentuk lain yang sederajat, serta Sekolah Menengah Pertama (SMP) dan Madrasah Tsanawiyah (MTs), atau bentuk lain yang sederajat; Pendidikan menengah berbentuk Sekolah Menengah Atas (SMA), Madrasah Aliyah (MA), Sekolah Menengah Kejuruan (SMK), Madrasah Aliyah Kejuruan (MAK), atau bentuk lain yang sederajat; Pendidikan tinggi merupakan jenjang pendidikan setelah pendidikan menengah.
- 2. Poliklinik** adalah sarana kesehatan yang dipakai untuk pelayanan berobat jalan, biasanya berada di bawah pengawasan dokter/tenaga medis.
- 3. Puskesmas** adalah unit pelaksana teknis dinas kesehatan kabupaten/kota yang mempunyai fungsi utama sebagai penyelenggara pelayanan kesehatan tingkat pertama. Wilayah kerja Puskesmas maksimal adalah satu kecamatan dan untuk menjangkau wilayah kerjanya, puskesmas mempunyai jaringan pelayanan meliputi unit Puskesmas Pembantu (Pustu), unit Puskesmas Keliling (Puskel), unit bidan desa/komunitas (Peraturan Menteri Kesehatan RI No 75 Tahun 2014 Tentang Pusat Kesehatan Masyarakat).

ULASAN

Pendidikan

Pendidikan merupakan salah satu faktor yang mempengaruhi kualitas sumber daya manusia, semakin tinggi tingkat pendidikannya diharapkan kualitas sumber daya manusianya semakin baik pula. Untuk menunjang hal tersebut perlu adanya sarana dan prasarana pendidikan yang memadai.

Keberadaan sekolah merupakan salah satu sarana penting dalam hal peningkatan tingkat pendidikan masyarakat, di Kecamatan Tembuku terdapat 29 Sekolah Dasar (SD), 5 SMP, dan 4 SMA. Untuk membantu proses belajar-mengajar di Kecamatan Tembuku telah tersedia tenaga pengajar sebanyak 276 orang guru untuk sekolah dasar, 181 untuk tingkat SMP dan 50 orang guru untuk tingkat SMA. Untuk jumlah murid, pada tingkat sekolah dasar terdaftar 3.815 murid, tingkat SMP 2.076 siswa, dan pada tingkat SMA 497 siswa.

A g a m a

Demi terwujudnya keseimbangan antara kebutuhan fisik dan spiritual, maka pemerintah senantiasa meningkatkan kualitas keimanan bagi masyarakat demi tetap terjaganya stabilitas dan ketahanan nasional, maka dari itu tri kerukunan umat beragama tetap dibina dan dimanfaatkan. Tempat-tempat beribadah merupakan salah satu wahana untuk mempercepat proses mempertebal keimanan manusia sesuai dengan agama yang dianut.

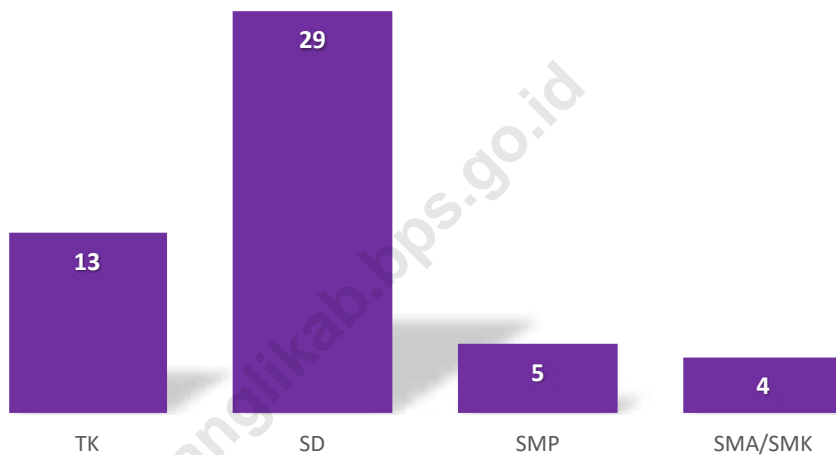
Seperti diketahui bersama bahwa mayoritas masyarakat di Bangli dan juga di Bali pada umumnya memeluk agama Hindu, sehingga fasilitas peribadatan terbanyak yang ada di Kecamatan Tembuku adalah pura, sedangkan untuk fasilitas peribadatan lain belum tersedia. Jumlah Pura di Kecamatan Tembuku pada tahun 2015 tidak berubah dibanding tahun 2014, yaitu sebanyak 163 unit. Tempat peribadatan untuk pemeluk agama lain belum tersedia meskipun di Kecamatan Tembuku terdapat pemeluk agama selain Hindu, yakni Islam, Budha, Protestan dan Katolik yang pemeluknya relatif sangat kecil.

K e s e h a t a n

Kabupaten Bangli memiliki dua Rumah Sakit yaitu Rumah Sakit Umum dan Rumah Sakit Jiwa. Rumah Sakit Jiwa yang ada di Bangli merupakan satu-satunya Rumah Sakit Jiwa yang ada di Provinsi Bali. Fasilitas kesehatan yang ada di Kecamatan Tembuku antara lain 2 (dua) unit puskesmas serta 11 (delapan) unit puskesmas pembantu. Selain itu tersedia 1 uni poliklinik dan 2 praktek dokter.

Jumlah tenaga medis di Kecamatan Tembuku terdiri dari dokter sebanyak 7 orang yang semuanya merupakan dokter umum, bidan sebanyak 46 orang, mantri kesehatan sebanyak 66 orang, dan dukun bersalin 1 orang.

Gambar 4
Banyaknya Sekolah Menurut Jenjang Pendidikan di Kecamatan Tembuku,
2016



Tabel 4.1.1 Banyaknya Sekolah Menurut Jenjang Pendidikan Menurut Desa di Kecamatan Tembuku, 2016

Desa	Jenjang Pendidikan					
	TK	SD	SMP	SMA/SMK	Akademi/PT	
(1)	(2)	(3)	(4)	(5)	(6)	
001 Jehem	4	7	1	-	-	
002 Tembuku	2	4	1	1	-	
003 Yangapi	2	6	2	1	-	
004 Undisan	1	2	-	1	-	
005 Bangbang	1	4	-	1	-	
006 Peninjoan	3	6	1	-	-	
Jumlah	2016	13	29	5	4	-
	2015	13	29	5	4	-
	2014	13	29	5	4	-
	2013	12	29	5	2	-
	2012	12	29	5	1	-

Sumber : UPT Dinas Pendidikan Pemuda dan Olahraga Kecamatan Tembuku

Tabel 4.1.2 Banyaknya Guru Menurut Jenjang Pendidikan Tempat Mengajar Menurut Desa di Kecamatan Tembuku, 2016

Desa	Jenjang Guru						
	TK	SD	SMP	SMA	SMK	Akademi/PT	
(1)	(2)	(3)	(4)	(5)	(6)	(7)	
001 Jehem	14	72	39	-	-	-	
002 Tembuku	6	35	48	-	39	-	
003 Yangapi	14	60	61	-	12	-	
004 Undisan	3	19	-	50	-	-	
005 Bangbang	3	35	-	-	39	-	
006 Peninjoan	10	59	33	-	-	-	
Jumlah	2016	50	280	181	50	90	-
	2015	53	295	179	134	-	-
	2014	53	275	148	134	-	-
	2013	54	325	139	109	-	-
	2012	65	252	187	93	-	-

Sumber : UPT Dinas Pendidikan Pemuda dan Olahraga Kecamatan Tembuku

Tabel 4.1.3 Banyaknya Murid Menurut Jenjang Pendidikan Menurut Desa di Kecamatan Tembuku, 2016

Desa	Jenjang Pendidikan						
	Taman Kanak-Kanak			Sekolah Dasar			
	Laki-Laki	Perempuan	Jumlah	Laki-Laki	Perempuan	Jumlah	
(1)	(2)	(3)	(4)	(5)	(6)	(7)	
001 Jehem	54	64	118	372	355	727	
002 Tembuku	30	40	70	234	185	419	
003 Yangapi	21	23	44	502	475	977	
004 Undisan	20	26	46	143	128	271	
005 Bangbang	17	18	35	198	339	537	
006 Peninjoan	52	41	93	459	425	884	
Jumlah	2016	194	212	406	1908	1907	3815
	2015	243	214	484	1901	1760	3661
	2014	207	186	393	1874	1734	3608
	2013	182	170	352	1822	1738	3560
	2012	172	167	339	1809	1762	3571

Sumber : UPT Dinas Pendidikan Pemuda dan Olahraga Kecamatan Tembuku

Tabel 4.1.3 Lanjutan

Desa	Jenjang Pendidikan						
	SMP			SMA			
	Laki-Laki	Perempuan	Jumlah	Laki-Laki	Perempuan	Jumlah	
(1)	(8)	(9)	(10)	(11)	(12)	(13)	
001 Jehem	168	143	311	-	-	-	
002 Tembuku	336	281	617	-	-	-	
003 Yangapi	279	441	720	-	-	-	
004 Undisan	-	-	-	267	218	485	
005 Bangbang	-	-	-	-	-	-	
006 Peninjoan	232	209	441	-	-	-	
Jumlah	2016	1 015	1 074	2 089	267	218	485
	2015	1 007	1 069	2 076	243	253	496
	2014	989	1 145	2 134	244	243	487
	2013	816	870	1 686	235	206	441
	2012	891	946	1 652	268	235	503

Sumber : UPT Dinas Pendidikan Pemuda dan Olahraga Kecamatan Tembuku

Tabel 4.1.3 Lanjutan

Desa	Jenjang Pendidikan						
	SMK			Perguruan Tinggi			
	Laki-Laki	Perempuan	Jumlah	Laki-Laki	Perempuan	Jumlah	
(1)	(14)	(15)	(16)	(17)	(18)	(19)	
001 Jehem	-	-	-	-	-	-	
002 Tembuku	68	38	106	-	-	-	
003 Yangapi	6	18	24	-	-	-	
004 Undisan	-	-	-	-	-	-	
-005 Bangbang	107	203	310	-	-	-	
006 Peninjoan	-	-	-	-	-	-	
Jumlah	2016	1158	1336	2494	2175	2125	4300
	2015	142	199	341	-	-	-
	2014	152	208	360	-	-	-
	2013	85	65	150	-	-	-
	2012	32	57	89	-	-	-

Sumber : UPT Dinas Pendidikan Pemuda dan Olahraga Kecamatan Tembuku

Tabel 4.1.4 Rasio Murid dan Guru Menurut Jenjang Pendidikan Menurut Desa di Kecamatan Tembuku, 2016

Desa	Jenjang Pendidikan						
	TK	SD	SMP	SMA	SMK	Akademi/ Universitas	
(1)	(2)	(3)	(4)	(5)	(6)	(7)	
001 Jehem	8	11	8	-	-	-	
002 Tembuku	12	12	13	-	2	-	
003 Yangapi	3	17	12	-	2	-	
004 Undisan	15	14	-	10	-	-	
005 Bangbang	12	15	-	-	6	-	
006 Peninjoan	9	14	13	-	-	-	
Jumlah	2016	59	83	46	10	10	0
	2015	9	27	12	6	-	-
	2014	7	13	11	20	-	-
	2013	7	13	11	12	-	-
	2012	7	13	11	12	-	-

Sumber : UPT Dinas Pendidikan Pemuda dan Olahraga Kecamatan Tembuku

Tabel 4.1.5 Banyaknya Penduduk Menurut Tingkat Pendidikan Tertinggi yang Ditamatkan di Kecamatan Kintamani, 2016

Desa	Tingkat Pendidikan Tertinggi yang Ditamatkan						
	Belum Sekolah	Masih Sekolah	SD	SMP	SMA	Akademi/ Universitas	
(1)	(2)	(3)	(4)	(5)	(6)	(7)	
001 Jehem	NA	NA	NA	NA	NA	Na	
002 Tembuku	NA	NA	NA	NA	NA	NA	
003 Yangapi	NA	NA	NA	NA	NA	NA	
004 Undisan	NA	NA	NA	NA	NA	NA	
005 Bangbang	NA	NA	NA	NA	NA	NA	
006 Peninjoan	NA	NA	NA	NA	NA	NA	
Jumlah	2015	NA	NA	NA	NA	NA	NA
	2014	NA	NA	NA	NA	NA	NA
	2013	4 141	3 601	650	993	562	147
	2012	4 141	3 601	650	993	562	147
	2011	4 081	3 556	566	927	484	118

Sumber : Kepala Desa se-Kecamatan Tembuku

Tabel 4.1.6 Penduduk Usia 7 - 12 Menurut Jenis Kelamin dan Status Sekolah di Kecamatan Tembuku, 2016

Desa	Penduduk Usia 7 - 12 Tahun								
	Belum Pernah Sekolah		Masih Sekolah		Sudah Tidak Sekolah Lagi		Jumlah		
	Laki-Laki	Perempuan	Laki-Laki	Perempuan	Laki-Laki	Perempuan	Laki-Laki	Perempuan	
(1)	(2)	(3)	(4)	(5)	(6)	(7)	(8)	(9)	
001 Jehem	NA	NA	NA	NA	NA	Na	Na	Na	
002 Tembuku	NA	NA	NA	NA	NA	NA	NA	NA	
003 Yangapi	NA	NA	NA	NA	NA	NA	NA	NA	
004 Undisan	NA	NA	NA	NA	NA	NA	NA	NA	
005 Bangbang	NA	NA	NA	NA	NA	NA	NA	NA	
006 Peninjoan	NA	NA	NA	NA	NA	NA	NA	NA	
Jumlah	2015	NA	NA	NA	NA	NA	NA	NA	
	2014	8	14	1 901	1 760	-	-	1 909	1 774
	2013	-	-	1 697	1 939	-	-	1 697	1 939
	2012	-	-	1 697	1 939	-	-	1 697	1 939
	2011	-	-	1 648	1 888	-	-	1 648	1 888

Sumber : UPT Dinas Pendidikan Pemuda dan Olahraga Kecamatan Tembuku

Tabel 4.1.7 Banyaknya Organisasi Sosial Desa Menurut Jenis dan Desa di Kecamatan Tembuku, 2016

Desa	Karang Taruna	Jumlah Anggota PKK	Panti Asuhan	Organisasi Pengairan		
				Jumlah	Anggota	
(1)	(2)	(3)	(4)	(5)	(6)	
001 Jehem	1	2 198	-	11	385	
002 Tembuku	1	1 086	-	4	218	
003 Yangapi	1	2 132	-	1	100	
004 Undisan	1	1 259	-	1	110	
005 Bangbang	1	1 366	-	4	183	
006 Peninjoan	1	2 761	-	6	187	
Jumlah	2016	6	10 802	-	27	1183
	2015	6	10 773	-	27	1 183
	2014	6	9 030	-	27	1 183
	2013	6	8 794	-	27	1 183
	2012	6	8 794	-	27	1 183

Sumber : Kepala Desa se-Kecamatan Tembuku

Tabel 4.1.8 Banyaknya Organisasi Kesenian Menurut Jenis dan Desa di Kecamatan Tembuku, 2016

Desa	Kesenian					
	Barong	Gong Kebyar	Legong	Topeng	Lainnya	
(1)	(2)	(3)	(4)	(5)	(6)	
001 Jehem	8	8	3	1	-	
002 Tembuku	5	10	4	2	1	
003 Yangapi	6	3	3	1	2	
004 Undisan	3	18	1	1	-	
005 Bangbang	4	5	1	3	-	
006 Peninjoan	6	10	4	1	1	
Jumlah	2016	32	54	16	9	4
	2015	31	36	19	9	4
	2014	29	15	17	11	4
	2013	29	15	17	11	4
	2012	27	0	10	8	8

Sumber : Kepala Desa se-Kecamatan Tembuku

Tabel 4.1.9 Banyaknya Fasilitas Olahraga Menurut Jenis dan Desa di Kecamatan Tembuku, 2016

Desa	Jenis Olahraga				
	Sepak Bola	Bola Voli	Tenis Meja	Bulu Tangkis	Lainnya
(1)	(2)	(3)	(4)	(5)	(6)
001 Jehem	-	6	4	1	-
002 Tembuku	1	4	4	2	1
003 Yangapi	1	13	4	1	-
004 Undisan	-	3	3	1	-
005 Bangbang	-	4	7	3	-
006 Peninjoan	1	5	5	-	-
Jumlah					
2016	3	35	27	8	1
2015	3	29	23	7	1
2014	4	33	29	8	1
2013	4	33	29	8	1
2012	4	33	25	5	1

Sumber : Kepala Desa se-Kecamatan Tembuku

Tabel 4.1.10 Banyaknya Penduduk yang Berlangganan Majalah dan Surat Kabar Menurut Jenis dan Desa di Kecamatan Tembuku, 2016

Desa	Majalah				Surat Kabar				
	Keluarga	Olah Raga	Pertanian	Umum	Bali Post	Suara Karya	Kompas	Lainnya	
(1)	(2)	(3)	(4)	(5)	(6)	(7)	(8)	(9)	
001 Jehem	-	-	-	-	44	-	-	18	
002 Tembuku	-	-	-	-	48	-	-	31	
003 Yangapi	-	-	-	-	36	-	-	19	
004 Undisan	-	-	-	-	36	-	-	18	
005 Bangbang	-	-	-	-	29	-	-	12	
006 Peninjoan	-	-	-	-	25	-	-	17	
Jumlah	2016	0	0	0	0	218	0	0	115
	2015	-	-	-	-	208	-	-	119
	2014	-	-	-	-	206	-	-	119
	2013	-	-	-	-	192	-	-	111
	2012	-	-	-	-	192	-	-	111

Sumber : Kepala Desa se-Kecamatan Tembuku

Tabel 4.2.1 Banyaknya Fasilitas Kesehatan Menurut Jenis dan Desa di Kecamatan Tembuku, 2016

Desa	Poliklinik	Puskesmas	Puskesmas Pembantu	Klinik Bersalin	Posyandu	Dokter Praktek	Pos KB	
(1)	(2)	(3)	(4)	(5)	(6)	(7)	(8)	
001 Jehem	-	-	2	-	8	-	-	
002 Tembuku	1	1	4	-	8	1	-	
003 Yangapi	-	1	1	-	11	1	-	
004 Undisan	-	-	1	-	7	-	-	
005 Bangbang	-	-	1	-	8	-	-	
006 Peninjoan	-	-	2	-	15	-	-	
Jumlah	2016	1	2	11	-	57	2	-
	2015	1	2	11	-	57	2	-
	2014	-	2	11	-	57	2	-
	2013	0	2	9	0	61	2	0
	2012	0	2	8	0	61	2	0

Sumber : Kepala Desa se-Kecamatan Tembuku

Tabel 4.2.2 Banyaknya Tenaga Kesehatan Menurut Keahliannya dan Desa di Kecamatan Tembuku, 2016

Desa	Dokter		Bidan	Mantri Kesehatan	Dukun Bersalin	Dukun Pijat	Lainnya	
	Umum	Spesialis						
(1)	(2)	(3)	(4)	(5)	(6)	(7)	(8)	
001 Jehem	-	-	5	17	-	-	-	
002 Tembuku	4	-	16	18	-	-	13	
003 Yangapi	3	-	18	10	-	-	12	
004 Undisan	-	-	1	3	-	-	-	
005 Bangbang	-	-	1	7	-	1	-	
006 Peninjoan	-	-	5	11	-	-	-	
Jumlah	2016	7	-	46	66	-	1	25
	2015	7	-	36	56	2	-	25
	2014	7	-	36	56	2	-	23
	2013	4	-	32	62	4	-	-
	2012	5	-	32	50	4	-	-

Sumber : Kepala Desa se-Kecamatan Tembuku

Tabel 4.2.3 Banyaknya Aseptor KB Menurut Alat Kontrasepsi yang Digunakan dan Desa di Kecamatan Tembuku, 2016

Desa	IUD	Pil KB	Susuk/ Implan	Kondom	Obat Vagina	Vasek- tomi	Tubek- tomi	Suntikan
(1)	(2)	(3)	(4)	(5)	(6)	(7)	(8)	(9)
001 Jehem	193	13	29	2	-	24	15	198
002 Tembuku	194	7	45	-	-	2	19	185
003 Yangapi	267	39	41	23	-	5	67	268
004 Undisan	92	50	13	-	-	-	5	110
005 Bangbang	206	32	6	1	-	3	26	283
006 Peninjoan	168	143	66	27	-	2	21	502
Jumlah	2016	1 120	284	200	53	-	36	1 546
	2015	1 874	387	209	38	-	38	2 557
	2014	3 126	456	106	120	-	28	2 510
	2013	4 146	519	97	130	-	26	2 197
	2012	3 497	458	20	84	-	37	2 556

Sumber : PPLKB Kecamatan Tembuku

Tabel 4.2.4 Banyaknya Keluarga yang Menggunakan Air Minum Dirinci Menurut Sumber Air Mminum di Kecamatan Tembuku, 2016

Desa	Jumlah Keluarga	PDAM	Pompa Air	Sumur	Mata Air	Sungai	Lainnya	
(1)	(2)	(3)	(4)	(5)	(6)	(7)	(8)	
001 Jehem	2 219	724	-	-	682	147	79	
002 Tembuku	1 439	793	-	-	158	137	-	
003 Yangapi	2 294	961	-	-	121	482	1 120	
004 Undisan	1 259	644	-	-	7	243	-	
005 Bangbang	1 366	1 366	-	-	130	104	-	
006 Peninjoan	2 731	2 554	-	-	706	492	-	
Jumlah	2016	11 308	7 042	-	-	1 804	1 605	1 199
	2015	11 308	7 042	-	-	1 804	1 605	1 199
	2014	10 748	4 288	-	-	1 713	1 607	1 209
	2013	7 820	3 534	-	-	1 798	1 607	882
	2012	8 920	4 062	-	-	2 067	1 847	1 014

Sumber : Kepala Desa se-Kecamatan Tembuku

Tabel 4.2.5 Jumlah Panti Asuhan dan Penderita Cacat Menurut Jenis Cacat di Kecamatan Tembuku, 2016

Desa	Jumlah Panti Asuhan	Penderita Cacat						
		Tuna Netra	Tuna Wicara	Tuna Ganda	Cacat Fisik	Cacat Mental	Lainnya	
(1)	(2)	(3)	(4)	(5)	(6)	(7)	(8)	
001 Jehem	-	3	5	8	6	7	-	
002 Tembuku	-	9	12	23	7	15	3	
003 Yangapi	-	17	17	20	27	30	28	
004 Undisan	-	3	6	2	17	19	3	
005 Bangbang	-	5	8	8	12	12	5	
006 Peninjoan	-	12	5	26	17	3	4	
Jumlah	2016	-	49	53	87	86	86	43
	2015	-	54	64	131	79	63	42
	2014	-	56	63	142	73	38	47
	2013	-	44	53	173	99	27	21
	2012	-	46	53	24	99	50	22

Sumber : Kepala Desa se-Kecamatan Tembuku

Tabel 4.3.1 Banyaknya Tempat Ibadah Menurut Desa di Kecamatan Tembuku, 2016

Desa	Pura	Masjid	Langgar/ Surau	Gereja Kristen	Gereja Katolik	Vihara	Lainnya	Jumlah
(1)	(2)	(3)	(4)	(5)	(6)	(7)	(8)	(9)
001 Jehem	43	-	-	-	-	-	-	43
002 Tembuku	33	-	-	-	-	-	-	33
003 Yangapi	26	-	-	-	-	-	-	26
004 Undisan	15	-	-	-	-	-	-	15
005 Bangbang	15	-	-	-	-	-	-	15
006 Peninjoan	31	-	-	-	-	-	-	31
Jumlah	2016	163	-	-	-	-	-	163
	2015	163	-	-	-	-	-	163
	2014	163	-	-	-	-	-	163
	2013	163	-	-	-	-	-	163
	2012	163	-	-	-	-	-	163

Sumber : Kepala Desa se-Kecamatan Tembuku

Tabel 4.3.2 Banyaknya Pemuka Agama/ Aliran Kepercayaan Terhadap Tuhan Yang Maha Esa Menurut Desa di Kecamatan Tembuku, 2016

Desa	Hindu					Islam	Kristen	Katolik	Budha	Lainnya	Jumlah
	Pendeta	Pemangku	Jumlah								
(1)	(2)	(3)	(4)	(5)	(6)	(7)	(8)	(9)	(10)		
001 Jehem	2	43	46	-	-	-	-	-	-		
002 Tembuku	1	32	33	-	-	-	-	-	-		
003 Yangapi	-	26	26	-	-	-	-	-	-		
004 Undisan	-	11	11	-	-	-	-	-	-		
005 Bangbang	2	20	22	-	-	-	-	-	-		
006 Peninjoan	2	30	32	-	-	-	-	-	-		
Jumlah	2016	7	162	170	-	-	-	-	-		
	2015	6	164	171	-	-	-	-	-		
	2014	8	164	172	-	-	-	-	-		
	2013	9	170	179	-	-	-	-	-		
	2012	9	170	179	-	-	-	-	-		

Sumber : Kepala Desa se-Kecamatan Tembuku

Tabel 4.3.3 Banyaknya Pura Menurut Jenisnya Menurut Desa di Kecamatan Tembuku, 2016

Desa	Sad Khayangan	Dang Khayangan	Khayangan Tiga	Pura Subak	Pura Lainnya	
(1)	(2)	(3)	(4)	(5)	(6)	
001 Jehem	-	-	27	11	5	
002 Tembuku	-	1	21	5	6	
003 Yangapi	-	-	9	3	14	
004 Undisan	-	-	4	4	3	
005 Bangbang	-	-	12	2	1	
006 Peninjoan	1	-	26	7	9	
Jumlah	2016	1	1	99	32	38
	2015	1	1	98	32	35
	2014	1	1	105	29	35
	2013	1	1	105	29	35
	2012	1	1	105	29	35

Sumber : Kepala Desa se-Kecamatan Tembuku

Tabel 4.4.1 Banyaknya Tindak Kriminalitas yang Dilaporkan Kepada Polisi Menurut Desa di Kecamatan Tembuku, 2016

Desa	Pembunuhan	Penganiayaan	Pencurian	Kesusilaan	Lainnya	
(1)	(2)	(3)	(4)	(5)	(6)	
001 Jehem	-	-	-	-	-	
002 Tembuku	-	-	-	-	-	
003 Yangapi	-	1	2	-	-	
004 Undisan	-	2	-	-	1	
005 Bangbang	-	1	-	-	1	
006 Peninjoan	-	1	-	-	-	
Jumlah	2016	-	5	2	-	2
	2015	-	6	3	-	7
	2014	-	3	4	-	4
	2013	-	3	6	-	17
	2012	-	-	-	-	-

Sumber : Polek Kecamatan Tembuku

BAB

5

Kecamatan Tembuku Dalam Angka

PERTANIAN

PENJELASAN TEKNIS

1. **Luas panen** adalah luas tanaman padi yang diambil hasilnya/dipanen pada periode pelaporan.
2. **Produksi** adalah hasil menurut bentuk produk dari setiap tanaman padi yang diambil berdasarkan luas yang dipanen/tanaman yang menghasilkan pada bulan/triwulan laporan.
3. **Tanaman buah-buahan**, ada yang merupakan tanaman semusim atau tanaman tahunan. Tanaman buah-buahan semusim adalah tanaman sumber vitamin, garam, garam mineral, dan lain-lain yang dikonsumsi dari bagian tanaman yang berupa buah, berumur kurang dari satu tahun, tidak berbentuk pohon/rumpun tetapi menjalar dan berbatang lunak. Tanaman buah-buahan tahunan adalah tanaman sumber vitamin, garam, garam mineral, dan lain-lain yang dikonsumsi dari bagian tanaman yang berupa buah dan merupakan tanaman tahunan.

ULASAN

Melihat dari keadaan geografisnya, Kecamatan Tembuku merupakan daerah pertanian. Masing-masing sub sektor pertanian terus dikembangkan dengan tujuan untuk meningkatkan hasil dan mutu serta memperluas penganekaragaman hasil pertanian guna memenuhi kebutuhan pangan dan industri yang mengolah hasil pertanian, memperluas lapangan kerja, dan kesempatan berusaha yang pada akhirnya akan dapat mendukung pembangunan daerah.

1. Pertanian Tanaman Pangan

Peningkatan produksi tanaman pangan baik beras maupun non beras tetap diupayakan untuk memantapkan swasembada pangan dan seiring dengan peningkatan kebutuhan terhadap pangan sebagai akibat meningkatnya jumlah penduduk.

Beberapa produk pertanian tanaman pangan yang dihasilkan oleh Kecamatan Tembuku pada tahun 2015 adalah, padi dengan produksi 8.972 ton, tanaman jagung dengan produksi 682 ton, tanaman ubi jalar dengan produksi 212,2 ton, kacang tanah dengan produksi sebesar 433 ton, dan tanaman kacang kedelai dengan produksi yang hanya 19 ton.

2. Perkebunan

Selain berusaha meningkatkan produksi di sub sektor tanaman pangan, Kecamatan Tembuku terus berusaha meningkatkan produksi di sub sektor perkebunan. Hal ini bisa dilihat dari produksi di sub sektor ini yang telah dicapai selama tahun 2015, seperti terlihat pada Tabel 5.9.

Beberapa komoditi perkebunan di Kecamatan Tembuku

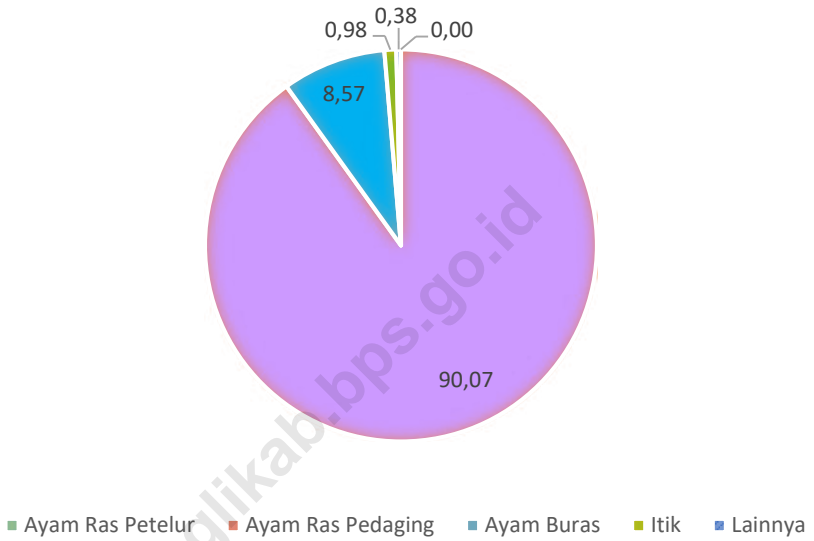
diantaranya; kopi dengan produksi 58,61 ton, kelapa dengan produksi 1.573,42 ton, cengkeh dengan produksi 1,44 ton, kakao dengan produksi 87,51 ton. Beberapa komoditi perkebunan cenderung mengalami penurunan jumlah produksi pada tahun 2015.

3. Peternakan

Perkembangan peternakan diarahkan untuk meningkatkan populasi dan produksi melalui diversifikasi dan intensifikasi untuk memenuhi kebutuhan gizi masyarakat.

Populasi ternak besar sapi di Kecamatan Tembuku pada tahun 2016 adalah 10.953 ekor. Sedangkan populasi kambing dan babi dikelompokkan sebagai ternak kecil berturut-turut adalah 8 ekor dan 13.646 ekor.

Gambar 5
Persentase Unggas Menurut Jenis di Kecamatan Tembuku, 2016



Tabel 5.1 Jumlah Pohon dan Produksi Tanaman Buah-Buahan Menurut Desa di Kecamatan Tembuku, 2016

Desa	Jeruk		Jambu Biji		Jambu Air		
	Pohon	Produksi (Ton)	Pohon	Produksi (Ton)	Pohon	Produksi (Ton)	
(1)	(2)	(3)	(4)	(5)	(6)	(7)	
001 Jehem	500	23,0	180	4,07	4	-	
002 Tembuku	600	14,86	225	7,38	5	-	
003 Yangapi	15 075	30,88	460	14,51	9	-	
004 Undisan	100	2,61	95	3,20	2	-	
005 Bangbang	500	12,74	150	4,70	3	-	
006 Peninjoan	7 771	114,94	364	11,31	6	-	
Jumlah	2016	24 546	199,03	1 474	45,17	29	-
	2015	22 946	296,42	1 474	27,21	29	-
	2014	22 964	169,70	1 474	27,14	29	81,12
	2013	12 146	279,60	1 474	47,37	29	89,99
	2012	5 446	129,95	1 474	14,55	-	-

Sumber : UPTD Pertanian Kecamatan Tembuku

Tabel 5.1 Lanjutan

Desa	Sawo		Nanas		Pepaya		
	Pohon	Produksi (Ton)	Pohon	Produksi (Ton)	Pohon	Produksi (Ton)	
(1)	(8)	(9)	(10)	(11)	(12)	(13)	
001 Jehem	74	0,92	3 511	5,25	6 105	79,78	
002 Tembuku	67	0,77	3 280	5,35	6 303	83,23	
003 Yangapi	226	2,75	3 993	5,31	7 806	175,71	
004 Undisan	71	0,99	2 903	3,06	3 120	33,40	
005 Bangbang	94	1,68	2 911	3,94	3 725	75,56	
006 Peninjoan	374	3,11	3 717	5,78	5 100	113,36	
Jumlah	2016	906	10,22	20 315	28,69	32 159	561,04
	2015	906	30,36	20 315	44,16	32 159	74,46
	2014	906	29,47	20 315	27,30	32 159	855,88
	2013	906	32,36	20 315	64,63	32 159	1 827,66
	2012	906	20,66	20 315	36,50	32 159	1 457,70

Sumber : UPTD Pertanian Kecamatan Tembuku

Tabel 5.1 Lanjutan

Desa	Pisang		Nangka		Duku		
	Pohon	Produksi (Ton)	Pohon	Produksi (Ton)	Pohon	Produksi (Ton)	
(1)	(14)	(15)	(16)	(17)	(18)	(19)	
001 Jehem	23 860	382,79	2 483	91,72	-	-	
002 Tembuku	22 242	397,60	2 275	74,15	-	-	
003 Yangapi	23 935	392,72	2 345	75,64	-	-	
004 Undisan	20 675	342,18	1 835	55,86	-	-	
005 Bangbang	20 530	368,76	2 070	89,06	-	-	
006 Peninjoan	22 941	384,55	2 617	92,14	-	-	
Jumlah	2016	134 183	2 269	13 625	479	-	-
	2015	134 183	3 634,02	13 625	469,56	-	-
	2014	134 183	1 909,38	13 625	90,93	-	-
	2013	134 183	3 770,91	13 625	452,86	-	-
	2012	132 233	1 372,70	13 625	617,70	-	-

Sumber : UPTD Pertanian Kecamatan Tembuku

Pertanian

Tabel 5.1 Lanjutan

Desa	Rambutan		Semangka		Salak		
	Pohon	Produksi (Ton)	Pohon	Produksi (Ton)	Pohon	Produksi (Ton)	
(1)	(20)	(21)	(22)	(23)	(24)	(25)	
001 Jehem	280	4,39	-	-	39 542	150,65	
002 Tembuku	338	5,88	-	-	70 631	294,60	
003 Yangapi	375	5,49	-	-	160 550	685,38	
004 Undisan	295	4,71	-	-	30 355	89,88	
005 Bangbang	357	6,62	-	-	15 836	65,23	
006 Peninjoan	385	6,29	-	-	190 456	775,36	
Jumlah	2016	2 030	33,38	-	-	507 370	2 061,1
	2015	2 030	32,2	-	-	507 370	-
	2014	2 030	35,51	-	-	507 370	1 008,00
	2013	2 030	56,59	-	-	507 370	3 420,15
	2012	2 030	52,82	-	-	507 370	2 700,58

Sumber : UPTD Pertanian Kecamatan Tembuku

Tabel 5.1 Lanjutan

Desa	Apokat		Anggur		Mangga		
	Pohon	Produksi (Ton)	Pohon	Produksi (Ton)	Pohon	Produksi (Ton)	
(1)	(26)	(27)	(28)	(29)	(30)	(31)	
001 Jehem	63	1,09	-	-	96	1,53	
002 Tembuku	60	1,13	-	-	106	1,86	
003 Yangapi	75	0,49	-	-	98	1,41	
004 Undisan	55	0,77	-	-	76	1,08	
005 Bangbang	60	1,52	-	-	95	2,26	
006 Peninjoan	69	1,53	-	-	110	2,68	
Jumlah	2016	382	6,53	-	-	581	10,82
	2015	382	7,50	-	-	581	10,80
	2014	382	4,12	-	-	581	0,00
	2013	382	15,04	-	-	581	12,8
	2012	382	15,04	-	-	581	12,8

Sumber : UPTD Pertanian Kecamatan Tembuku

Tabel 5.1 Lanjutan

Desa	Manggis		Durian		Lainnya		
	Pohon	Produksi (Ton)	Pohon	Produksi (Ton)	Pohon	Produksi (Ton)	
(1)	(32)	(33)	(34)	(35)	(36)	(37)	
001 Jehem	735	24,92	1 115	25,14	-	-	
002 Tembuku	673	16,31	1 225	28,06	-	-	
003 Yangapi	686	17,46	1 010	25,11	-	-	
004 Undisan	430	10,74	930	23,22	-	-	
005 Bangbang	628	22,14	567	13,54	-	-	
006 Peninjoan	710	22,67	1 685	37,77	-	-	
Jumlah	2016	3 862	114	6 532	153	-	-
	2015	3 862	70,37	6 532	107,25	-	-
	2014	3 862	69,03	2 258	121,73	-	-
	2013	3 862	2 258	2 258	2 184,30	-	-
	2012	3 862	795	6 532	2 049,07	-	-

Sumber : UPTD Pertanian Kecamatan Tembuku

Tabel 5.2 Luas Tanam dan Produksi Perkebunan Rakyat Menurut Desa di Kecamatan Tembuku, 2016

Desa	Kopi		Kelapa		Cengkeh		
	Luas Tanam (Ha)	Produksi (Ton)	Luas Tanam (Ha)	Produksi (Ton)	Luas Tanam (Ha)	Produksi (Ton)	
(1)	(2)	(3)	(4)	(5)	(6)	(7)	
001 Jhem	5,38	17,77	247,11	238,67	4,70	399	
002 Tembuku	26,43	9,10	203,14	196,65	3,90	355	
003 Yangapi	43,77	13,57	428,82	388,55	1,90	123	
004 Undisan	8,61	2,61	80,97	93,43	2,49	169	
005 Bangbang	10,37	3,55	108,49	114,05	3,50	210	
006 Peninjoan	37,88	2,01	462,88	542,07	2,51	183	
Jumlah	2016	132,44	48,61	1 531,41	1573,42	19	1 439
	2015	132,54	58,61	1 531,41	1 573,42	17,1	1,44
	2014	209,40	108,08	1 504,74	1 520,66	18,90	1,72
	2013	194,83	118,67	1 463,09	1 572,56	19,00	1,34
	2012	205,09	118,67	1 473,28	1 553,78	19	1,34

Sumber : UPTD Pertanian Kecamatan Tembuku

Tabel 5.2 Lanjutan

Desa	Tembakau		Kakao		Panili		
	Luas Tanam (Ha)	Produksi (Ton)	Luas Tanam (Ha)	Produksi (Ton)	Luas Tanam (Ha)	Produksi (Ton)	
(1)	(8)	(9)	(10)	(11)	(12)	(13)	
001 Jehem	-	-	20,67	15,25	-	-	
002 Tembuku	-	-	22,40	12,09	-	-	
003 Yangapi	8,55	6,51	70,52	37,87	-	-	
004 Undisan	-	-	9,95	6,20	-	-	
005 Bangbang	-	-	6,46	2,19	-	-	
006 Peninjoan	-	-	35,30	13,91	-	-	
Jumlah	2016	8,55	6,51	165,3	87,51	-	-
	2015	8,55	6,51	165,3	87,51	-	-
	2014	9,80	9,70	165,29	72,08	4,62	-
	2013	9,80	7,41	179,65	50,25	-	-
	2012	12,65	8,60	191,81	75,31	-	-

Sumber : UPTD Pertanian Kecamatan Tembuku

Tabel 5.2 Lanjutan

Desa	Jambu Mete		Jahe Gajah	
	Luas Tanam (Ha)	Produksi (Ton)	Luas Tanam (Ha)	Produksi (Ton)
(1)	(14)	(15)	(16)	(17)
001 Jehem	-	-	-	-
002 Tembuku	-	-	-	-
003 Yangapi	-	-	-	-
004 Undisan	-	-	-	-
005 Bangbang	-	-	-	-
006 Peninjoan	-	-	-	-
Jumlah				
2016	-	-	-	-
2015	-	-	-	-
2014	-	-	-	-
2013	-	-	-	-
2012	-	-	15,10	68,50

Sumber : UPTD Pertanian Kecamatan Tembuku

Tabel 5.2 Lanjutan

Desa	Kapok		Lainnya	
	Luas Tanam (Ha)	Produksi (Ton)	Luas Tanam (Ha)	Produksi (Ton)
(1)	(18)	(19)	(20)	(21)
001 Jehem	-	-	-	-
002 Tembuku	-	-	-	-
003 Yangapi	-	-	-	-
004 Undisan	-	-	-	-
005 Bangbang	-	-	-	-
006 Peninjoan	-	-	-	-
Jumlah				
2016	-	-	-	-
2015	-	-	-	-
2014	-	-	-	-
2013	-	-	-	-
2012	-	-	-	-

Sumber : UPTD Pertanian Kecamatan Tembuku

Tabel 5.3 Banyaknya Ternak Menurut Jenis dan Desa di Kecamatan Tembuku, 2016

Desa	Jenis Ternak			
	Sapi	Kambing	Babi	Kuda
(1)	(2)	(3)	(4)	(5)
001 Jehem	1 758	-	4 301	-
002 Tembuku	1 049	-	2 053	-
003 Yangapi	3 678	-	3 069	-
004 Undisan	826	-	1 038	-
005 Bangbang	711	4	1 663	-
006 Peninjoan	2 931	4	1 522	-
Jumlah				
2016	10 953	8	13 646	-
2015	10 876	8	13 476	-
2014	9 990	24	13 594	-
2013	10 082	90	13 721	-
2012	11 419	112	13 263	-

Sumber : UPTD Peternakan dan Perikanan Darat Kecamatan Tembuku

Tabel 5.3 Lanjutan

Desa	Jenis Ternak			
	Sapi Perah	Domba	Kerbau	Kelinci
(1)	(6)	(7)	(8)	(9)
001 Jehem	-	-	-	-
002 Tembuku	-	-	-	-
003 Yangapi	-	-	-	-
004 Undisan	-	-	-	-
005 Bangbang	-	-	-	-
006 Peninjoan	-	-	-	-
Jumlah	2016	-	-	-
	2015	-	-	-
	2014	-	-	-
	2013	-	-	-
	2012	-	-	48

Sumber : UPTD Peternakan dan Perikanan Darat Kecamatan Tembuku

Tabel 5.4 Banyaknya Unggas Menurut Jenis dan Desa di Kecamatan Tembuku, 2016

Desa	Jenis Unggas					
	Ayam Ras Petelur	Ayam Ras Pedaging	Ayam Buras	Itik	Lainnya	
(1)	(2)	(3)	(4)	(5)	(6)	
001 Jehem	-	200 000	29 583	930	516	
002 Tembuku	-	135 000	9 246	730	186	
003 Yangapi	-	230 000	28 263	320	951	
004 Undisan	-	36 000	4 483	536	730	
005 Bangbang	-	20 000	4 250	5 950	613	
006 Peninjoan	-	240 000	6 112	897	610	
Jumlah	2016	-	861 000	81 937	9 363	3 606
	2015	-	837 000	81 483	9 147	3 701
	2014	400	832 000	80 754	4 337	4 004
	2013	300	796 000	80 464	4 517	8 844
	2012	300	796 000	80 464	4 517	8 844

Sumber : UPTD Peternakan dan Perikanan Darat Kecamatan Tembuku

Tabel 5.5 Produksi Telur Menurut Jenis dan Desa di Kecamatan Tembuku, 2016

Desa	Telur Ayam (Ton)		Telur Itik (Ton)
	Ras	Kampung	
(1)	(2)	(3)	(4)
001 Jehem	-	927	830
002 Tembuku	-	2 858	2 053
003 Yangapi	-	5 146	3 274
004 Undisan	-	1 343	2 568
005 Bangbang	-	977	2 231
006 Peninjoan	-	3 428	1 328
Jumlah			
2016	-	14 679	14 284
2015	-	14 594	14 226
2014	7 040	14 738	14 698
2013	5 300	23 241	17 984
2012	5 300	23 241	17 984

Sumber : UPTD Peternakan Kecamatan Tembuku

Tabel 5.6 Jumlah Subak dan Luas Areal Baku Subak Menurut Jenis Irigasi di Kecamatan Tembuku, 2016

Desa	Jumlah Subak	Luas Sawah (Ha)				Total Luas (Ha)
		Semi Teknis	Sederhana	Sederhana non PU	Tadah Hujan	
(1)	(2)	(3)	(4)	(5)	(6)	(7)
001 Jehem	8	212	-	-	-	212
002 Tembuku	6	89	50	-	-	139
003 Yangapi	2	53	-	-	-	53
004 Undisan	3	85	-	-	-	85
005 Bangbang	4	143	-	-	-	143
006 Peninjoan	4	176	-	-	-	176
Jumlah	2016	27	758	50	-	808
	2015	27	758	50	-	808
	2014	27	758	50	-	808
	2013	27	758	50	-	808
	2012	27	758	50	-	808

Sumber : UPTD Pertanian Kecamatan Tembuku

BAB

6

Kecamatan Tembuku Dalam Angka

**INDUSTRI,
PERTAMBANGAN,
ENERGI DAN
KONSTRUKSI**

PENJELASAN TEKNIS

- 1. Perusahaan atau usaha industri** adalah suatu unit (kesatuan) usaha melakukan kegiatan ekonomi, bertujuan menghasilkan barang atau jasa, terletak pada suatu bangunan atau lokasi tertentu, dan mempunyai catatan administrasi tersendiri mengenai produksi dan struktur biaya serta ada seorang atau lebih yang bertanggung jawab atas usaha tersebut.
- 2. Industri manufaktur** adalah suatu kegiatan ekonomi yang melakukan kegiatan mengubah suatu barang dasar secara mekanis, kimia, atau dengan tangan sehingga menjadi barang jadi/setengah jadi, dan atau barang yang kurang nilainya menjadi barang yang lebih tinggi nilainya, dan sifatnya lebih dekat kepada pemakai akhir. Termasuk dalam kegiatan ini adalah jasa industri dan pekerjaan perakitan.
- 3. Industri manufaktur dikelompokkan ke dalam 4 kelompok berdasarkan jumlah pekerja**, yaitu Industri besar (100 orang pekerja atau lebih), industri sedang/menengah (20-99 orang pekerja), industri kecil (5-19 orang pekerja), dan industri mikro/rumah tangga (1-4 orang pekerja).
- 4. Produksi** adalah hasil menurut bentuk produk dari setiap tanaman padi yang diambil berdasarkan luas yang dipanen/tanaman yang menghasilkan pada bulan/triwulan laporan.

ULASAN

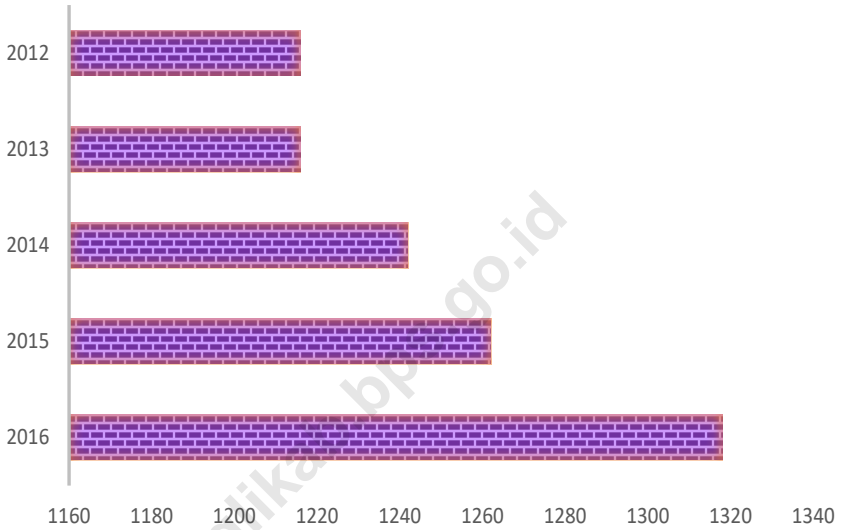
6.1 Industri

Pada tahun 2015 di Kecamatan Tembuku terdapat industri kecil sebanyak 72 buah dan 1.262 industri rumah tangga. Perkembangan sektor industri dapat dilihat pada Tabel 6.1. Sementara jumlah industri kerajinan rumah tangga menurut jenis industri, yaitu 55 industri makanan/minuman, 2 buah industri tekstil, 278 industri barang dari logam. Sedangkan pada usaha jasa perorangan / rumah tangga menunjukkan tidak ada perubahan yang berarti dibandingkan dengan tahun sebelumnya.

6.2. Koperasi dan Perbankan

Koperasi merupakan soko guru perekonomian Indonesia di mana koperasi diharapkan dapat memberikan peranan yang penting dalam perekonomian Indonesia. Di Kecamatan Tembuku pada tahun 2015 terdapat 1 KUD dengan jumlah anggota KUD mencapai 3.088 orang. Selain KUD juga terdapat Koperasi Non KUD sebanyak 23 buah dengan jumlah anggota sebanyak 1.403 orang. Untuk menunjang perekonomian di Kecamatan Tembuku dari sisi perbankan terdapat 35 LPD yang tersebar di 6 desa

Gambar 6
Jumlah Industri Kerajinan Rumah Tangga di Kecamatan Tembuku,
2012-2016



Tabel 6.1 Banyaknya Perusahaan Industri Menurut Kelompok Industri dan Desa di Kecamatan Tembuku, 2016

Desa	Kategori Industri			
	Besar	Sedang	Kecil	Kerajinan Rumah Tangga
(1)	(2)	(3)	(4)	(5)
001 Jehem	-	1	26	169
002 Tembuku	-	-	20	243
003 Yangapi	-	-	25	266
004 Undisan	-	-	7	293
005 Bangbang	-	-	7	118
006 Peninjoan	-	-	11	229
Jumlah				
2016	-	1	96	1 318
2015	-	1	72	1 262
2014	-	-	52	1 242
2013	-	-	52	1 216
2012	-	-	69	1 216

Sumber : Kepala Desa se-Kecamatan Tembuku

Tabel 6.2 Banyaknya Tenaga Kerja Perusahaan Industri Menurut Kelompok Industri dan Desa di Kecamatan Tembuku, 2016

Desa	Kategori Industri			
	Besar	Sedang	Kecil	Kerajinan Rumah Tangga
(1)	(2)	(3)	(4)	(5)
001 Jehem	-	-	174	176
002 Tembuku	-	-	171	253
003 Yangapi	-	-	118	269
004 Undisan	-	-	38	321
005 Bangbang	-	-	53	128
006 Peninjoan	-	-	76	1 827
Jumlah				
2016	-	-	630	2 974
2015	-	-	541	3 830
2014	-	-	515	4 088
2013	-	-	540	4 075
2012	-	-	540	4 075

Sumber : Kepala Desa se-Kecamatan Tembuku

Tabel 6.3 Banyaknya Industri Kecil Menurut Jenis Industri dan Desa di Kecamatan Tembuku, 2016

Desa	Kategori Industri		
	Makanan / Minuman	Tekstil	Barang Dari Logam
(1)	(2)	(3)	(4)
001 Jehem	14	2	1
002 Tembuku	14	-	-
003 Yangapi	17	-	2
004 Undisan	4	-	2
005 Bangbang	8	-	268
006 Peninjoan	12	-	-
Jumlah			
2016	69	2	273
2015	55	2	278
2014	38	2	366
2013	38	2	384
2012	38	2	384

Sumber : Kepala Desa se-Kecamatan Tembuku

Tabel 6.3 Lanjutan

Desa	2.Kategori Industri		
	Barang Galian Non Logam	Besi dan Baja	Kayu, Kertas,Kimia, dll.
(1)	(2)	(3)	(4)
001 Jehem	-	-	134
002 Tembuku	-	1	31
003 Yangapi	-	2	154
004 Undisan	-	-	76
005 Bangbang	-	-	14
006 Peninjoan	-	4	85
Jumlah			
2016	-	7	494
2015	-	7	469
2014	-	7	452
2013	-	2	433
2012	-	2	425

Sumber : Kepala Desa se-Kecamatan Tembuku

Tabel 6.4 Banyaknya Industri Rumah Tangga Menurut Jenis Industri dan Desa di Kecamatan Tembuku, 2016

Desa	Industri Minuman	Tekstil	Barang Dari Logam
(1)	(2)	(3)	(4)
001 Jehem	34	1	-
002 Tembuku	35	3	-
003 Yangapi	127	5	2
004 Undisan	46	3	130
005 Bangbang	73	3	11
006 Peninjoan	116	4	19
Jumlah			
2016	431	19	162
2015	404	21	169
2014	388	19	174
2013	388	19	174
2012	356	15	54

Sumber : Badan Pusat Statistik Kabupaten Bangli

Tabel 6.5 Banyaknya Tenaga Kerja dan Produksi Sektor Penggalian di Kecamatan Tembuku, 2016

Desa	Padas		Pasir	
	Tenaga Kerja	Produksi (m ²)	Tenaga Kerja	Produksi (m ²)
(1)	(2)	(3)	(4)	(5)
001 Jehem	-	-	-	-
002 Tembuku	-	-	-	-
003 Yangapi	-	-	-	-
004 Undisan	-	-	-	-
005 Bangbang	-	-	-	-
006 Peninjoan	-	-	-	-
Jumlah	2016	-	-	-
	2015	-	-	-
	2014	-	-	-
	2013	-	-	-
	2012	-	-	-

Sumber : Kepala Desa se-Kecamatan Tembuku

Tabel 6.6 Banyaknya Usaha Jasa Perorangan/Rumah Tangga Menurut Desa di Kecamatan Tembuku, 2016

Desa	Sol Sepatu	Tukang Kayu	Cuci Kendaraan	Reparasi TV/ Radio
(1)	(2)	(3)	(4)	(5)
001 Jehem	-	83	1	4
002 Tembuku	1	58	-	2
003 Yangapi	-	107	-	4
004 Undisan	1	71	2	1
005 Bangbang	-	85	1	2
006 Peninjoan	-	194	3	5
Jumlah				
2016	2	598	7	18
2015	2	577	6	18
2014	1	553	6	20
2013	1	526	3	17
2012	1	526	3	17

Sumber : Kepala Desa se-Kecamatan Tembuku

Tabel 6.6 Lanjutan

Desa	Reparasi Jam / Kaca Mata	Tukang Listrik	Strum Accu	Tukang Sablon
(1)	(6)	(7)	(8)	(9)
001 Jehem	-	-	1	-
002 Tembuku	-	6	1	-
003 Yangapi	2	-	1	-
004 Undisan	-	2	1	-
005 Bangbang	1	-	-	-
006 Peninjoan	-	-	1	-
Jumlah				
2016	3	8	5	-
2015	3	8	5	-
2014	3	5	4	-
2013	3	5	3	-
2012	3	2	3	-

Sumber : Kepala Desa se-Kecamatan Tembuku

Tabel 6.6 Lanjutan

Desa	Penjahit	Foto Studio	Tukang Cukur	Salon
(1)	(10)	(11)	(12)	(13)
001 Jehem	4	1	3	-
002 Tembuku	14	1	2	1
003 Yangapi	21	-	3	2
004 Undisan	6	-	4	3
005 Bangbang	38	-	-	-
006 Peninjoan	12	2	2	2
Jumlah				
2016	95	4	14	8
2015	133	5	12	8
2014	132	6	10	5
2013	133	4	9	4
2012	145	4	9	2

Sumber : Kepala Desa se-Kecamatan Tembuku

Tabel 6.6 Lanjutan

Desa	Tukang Patri / Las	Bengkel			
		Sepeda	Sepeda Motor	Mobil	
(1)	(10)	(11)	(12)	(13)	
001 Jehem	-	-	5	1	
002 Tembuku	-	-	5	-	
003 Yangapi	3	-	8	5	
004 Undisan	-	-	2	1	
005 Bangbang	1	1	5	-	
006 Peninjoan	4	1	6	2	
Jumlah	2016	8	2	31	9
	2015	8	2	31	9
	2014	9	2	29	8
	2013	6	2	25	9
	2012	5	2	25	7

Sumber : Kepala Desa se-Kecamatan Tembuku

Tabel 6.7 Jumlah Sarana Perekonomian Menurut Jenis dan Desa di Kecamatan Tembuku, 2016

Desa	Pasar Umum		Kelompok Pertokoan	Lainnya
	Bangunan Permanen	Bangunan Semi Permanen		
(1)	(2)	(3)	(4)	(5)
001 Jehem	1	-	-	-
002 Tembuku	1	2	1	-
003 Yangapi	2	-	10	-
004 Undisan	1	-	1	-
005 Bangbang	1	-	-	-
006 Peninjoan	1	-	6	-
Jumlah				
2016	7	2	18	-
2015	7	2	18	-
2014	7	2	12	-
2013	7	2	11	-
2012	8	-	10	-

Sumber : Kepala Desa se-Kecamatan Tembuku

Tabel 6.8 Jumlah Restoran / Rumah Makan, Warung, dan Art Shop Menurut Desa di Kecamatan Tembuku, 2016

Desa	Rumah Makan / Restaurants	Warung	Art Shop	Lainnya	
(1)	(2)	(3)	(4)	(5)	
001 Jehem	-	72	-	-	
002 Tembuku	6	84	-	-	
003 Yangapi	6	121	-	-	
004 Undisan	6	36	-	-	
005 Bangbang	5	67	-	-	
006 Peninjoan	10	97	-	-	
Jumlah	2016	33	477	-	-
	2015	29	462	-	-
	2014	22	444	1	-
	2013	21	428	1	-
	2012	25	421	1	-

Sumber : Kepala Desa se-Kecamatan Tembuku

Tabel 6.9 Jumlah Sarana Bank dan Lembaga Keuangan Lainnya Menurut Desa di Kecamatan Tembuku, 2016

Desa	Bank	Lembaga Perkreditan Desa (LPD)	KUD	Lainnya	Jumlah	
(1)	(2)	(3)	(4)	(5)	(6)	
001 Jehem	-	8	-	-	8	
002 Tembuku	-	7	-	-	7	
003 Yangapi	-	3	1	-	4	
004 Undisan	-	4	-	-	4	
005 Bangbang	-	4	-	-	4	
006 Peninjoan	-	9	-	-	9	
Jumlah	2016	-	35	1	-	36
	2015	-	35	1	-	36
	2014	-	34	1	-	35
	2013	-	35	1	-	36
	2012	-	35	1	-	36

Sumber : Kepala Desa se-Kecamatan Tembuku

Tabel 6.10 Banyaknya Koperasi dan Jumlah Anggota Menurut Jenis dan Desa di Kecamatan Tembuku, 2016

Desa	KUD		Non KUD		Jumlah		
	Jumlah Usaha	Jumlah Anggota	Jumlah Usaha	Jumlah Anggota	Jumlah Usaha	Jumlah Anggota	
(1)	(2)	(3)	(4)	(5)	(6)	(7)	
001 Jhem	-	-	5	168	5	168	
002 Tembuku	-	-	4	369	4	369	
003 Yangapi	1	3088	7	591	8	3 679	
004 Undisan	-	-	4	74	4	74	
005 Bangbang	-	-	2	61	2	61	
006 Peninjoan	-	-	4	146	4	146	
Jumlah	2016	1	3088	26	1409	27	4497
	2015	1	3 088	23	1 403	24	4 491
	2014	1	3 088	23	1 388	24	4 476
	2013	1	3 088	23	1 388	24	4 476
	2012	1	3 088	29	1 497	30	4 585

Sumber : Kepala Desa se-Kecamatan Tembuku

BAB

7

Kecamatan Tembuku Dalam Angka

**HOTEL,
PARIWISATA,
TRANSPORTASI
DAN KOMUNIKASI**

PENJELASAN TEKNIS

1. **Data transportasi dan komunikasi** meliputi: panjang jalan, angkutan darat, serta pos dan telekomunikasi.
2. **Kendaraan bermotor adalah** setiap kendaraan yang digerakkan oleh peralatan teknik yang ada pada kendaraan tersebut, biasanya digunakan untuk angkutan orang atau barang di atas jalan raya selain kendaraan yang berjalan di atas rel. Kendaraan bermotor yang dicatat adalah semua jenis kendaraan, kecuali kendaraan bermotor TNI/Polri dan Korps Diplomatik.
3. **Mobil bis adalah** setiap kendaraan bermotor dilengkapi dengan tempat duduk untuk lebih dari delapan orang, tidak termasuk tempat duduk untuk pengemudi, baik dilengkapi atau tidak dilengkapi dengan bagasi.
4. **Mobil truk** adalah setiap kendaraan bermotor yang digunakan untuk angkutan barang, selain mobil penumpang, mobil bis, dan kendaraan bermotor roda dua.
5. Kantor Pos adalah tempat pemberi pelayanan komunikasi tertulis dan atau surat elektronik, layanan paket, layanan logistik, layanan transaksi keuangan, dan layanan keagenan pos untuk kepentingan umum.
6. Telekomunikasi adalah setiap pemancaran, pengiriman, dan atau penerimaan dari setiap informasi dalam bentuk tanda-tanda, isyarat, tulisan, gambar, suara, dan bunyi melalui sistem kawat, optic radio atau sistem elektromagnetik lainnya.

ULASAN

7.1. Perhubungan Darat.

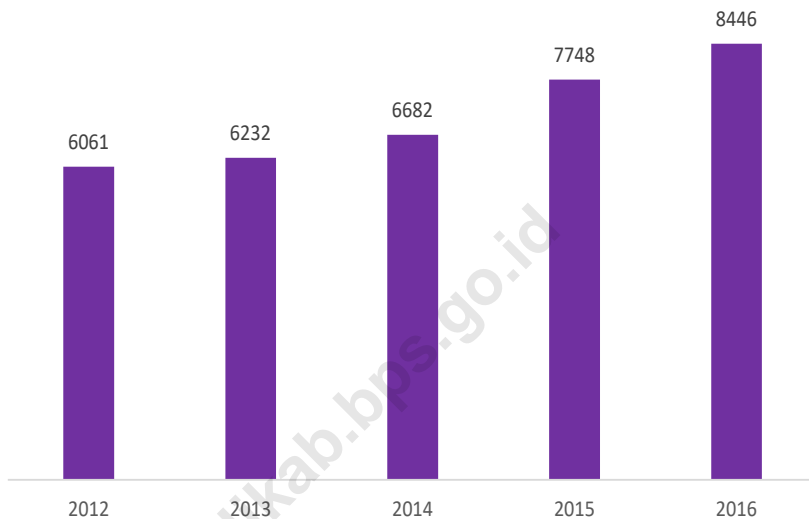
Jalan merupakan prasarana transportasi untuk memperlancar kegiatan perekonomian. Makin meningkatnya usaha pembangunan menuntut pula peningkatan pembangunan jalan untuk memudahkan mobilitas penduduk dan memperlancar perdagangan antar daerah. Panjang jalan diseluruh Kecamatan Tembuku pada tahun 2016 mencapai 145,00 km.

Untuk memperlancar kegiatan perekonomian dibutuhkan suatu alat transportasi (kendaraan) yang memadai. Pada tahun 2016 jumlah kendaraan yang beroperasi di Kecamatan Tembuku yaitu 7.748 unit sepeda motor, 93 unit taxi/sedan, 72 unit bus/mini bus, 52 unit truk bak terbuka, 245 unit pick up, dan 7 unit bemo/mikrolet.

7.2. Pos dan Telekomunikasi.

Pada era globalisasi seperti saat ini peran informasi menjadi sangat penting. Untuk bisa menyampaikan dan menerima informasi dibutuhkan sarana komunikasi. Sarana komunikasi yang biasa digunakan masyarakat antara lain jasa pos, radio, televisi dan telepon. Pada tahun 2016 di Kecamatan Tembuku terdapat 1 unit kantor pos pembantu, 50 pengguna pesawat telepon.

Gambar 7
Jumlah Sepeda Motor di Kecamatan Tembuku,
2012-2016



Tabel 7.1 Panjang Jalan Menurut Jenis Permukaan Jalan dan Jembatan Menurut Desa di Kecamatan Tembuku, 2016

Desa	Jenis Permukaan Jalan (Km)			Jumlah Jembatan
	Aspal	Diperkeras	Tanah	
(1)	(2)	(3)	(4)	(5)
001 Jehem	22,00	-	-	2
002 Tembuku	16,00	-	1,00	1
003 Yangapi	45,00	-	-	-
004 Undisan	6,00	-	-	-
005 Bangbang	15,00	-	-	-
006 Peninjoan	34,00	-	7,00	1
Jumlah				
2016	138,00	-	7,00	4
2015	138,00	-	7,00	4
2014	138,00	-	4,00	4
2013	130,00	-	2,00	4
2012	128,00	-	4,00	4

Sumber : Kepala Desa se-Kecamatan Tembuku

Tabel 7.2 Banyaknya Kendaraan Bermotor Menurut Jenis dan Desa di Kecamatan Tembuku, 2016

Desa	Jenis Kendaraan Bermotor							
	Sepeda Motor	Taxi/Sedan	Bus/Mini Bus	Truk Bak Terbuka	Pick-Up	Bemo/Mikrolet	Mobil	
(1)	(2)	(3)	(4)	(5)	(6)	(7)	(8)	
001 Jehem	1 473	13	8	4	38	-	-	
002 Tembuku	1 148	46	11	8	58	-	-	
003 Yangapi	1 297	16	18	14	53	3	-	
004 Undisan	1 014	-	21	8	29	5	-	
005 Bangbang	2 093	14	7	4	18	-	-	
006 Peninjoan	1 421	11	13	18	49	-	-	
Jumlah	2016	8 446	100	78	56	245	8	-
	2015	7 748	93	72	52	245	7	-
	2014	6 682	110	53	56	229	-	-
	2013	6 232	99	66	59	220	-	-
	2012	6 061	87	73	64	235	-	-

Sumber : Kepala Desa se-Kecamatan Tembuku

Tabel 7.3 Banyaknya Kendaraan Tidak Bermotor Menurut Jenis dan Desa di Kecamatan Tembuku, 2016

Desa	Jenis Kendaraan Tidak Bermotor			
	Sepeda	Dokar / Delman	Gerobak	Lainnya
	(1)	(2)	(3)	(4)
001 Jehem	92	-	-	-
002 Tembuku	231	-	-	-
003 Yangapi	101	-	-	-
004 Undisan	22	-	-	-
005 Bangbang	57	-	-	-
006 Peninjoan	98	-	-	-
Jumlah				
2016	601	-	-	-
2015	727	-	-	-
2014	718	-	-	-
2013	847	-	-	-
2012	962	-	-	-

Sumber : Kepala Desa se-Kecamatan Tembuku

Tabel 7.4 Banyaknya Sarana Komunikasi Menurut Jenis dan Desa di Kecamatan Tembuku, 2016

Desa	Kantor Pos	Kantor Pos Pembantu	Kantor Telepon	Pesawat			
				Televisi	Radio	Telepon	
(1)	(2)	(3)	(4)	(5)	(6)	(7)	
001 Jehem	-	-	-	1 552	411	8	
002 Tembuku	-	1	-	248	360	14	
003 Yangapi	-	-	-	1 269	314	-	
004 Undisan	-	-	-	1 216	243	15	
005 Bangbang	-	-	-	2 231	151	-	
006 Peninjoan	-	-	-	983	231	-	
Jumlah	2016	-	1	-	7 499	1 710	37
	2015	-	1	-	7 317	1 867	50
	2014	-	1	-	5 672	1 484	56
	2013	-	1	-	5 576	1 835	59
	2012	-	1	0	5 370	1 835	113

Sumber : Kepala Desa se-Kecamatan Tembuku

BAB

8

Kecamatan Tembuku Dalam Angka

**KEUANGAN DAN
HARGA**

PENJELASAN TEKNIS

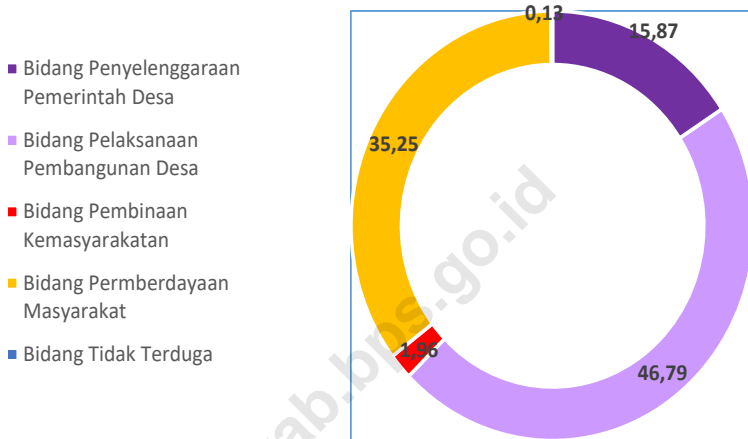
- Undang-Undang No 6 tahun 2014 tentang Desa merupakan instrumen baru yang dikeluarkan oleh pemerintah pada awal tahun 2014 yang diikuti dengan PP No 43 tahun 2014 tentang Peraturan Pelaksanaan UU No 6 tahun 2014 tentang Desa dan PP No 60 tahun 2014 tentang Dana Desa yang Bersumber dari APBN.
- APB Desa merupakan rencana keuangan tahunan pemerintahan desa yang disetujui oleh Badan Permusyawaratan Desa. APB Desa terdiri atas Pendapatan Desa, Belanja Desa, dan Pembiayaan Desa.
- Pendapatan Desa meliputi semua penerimaan uang melalui Rekening Kas Desa yang merupakan hak desa dalam 1 (satu) tahun anggaran yang tidak perlu dibayar kembali oleh desa. Pendapatan desa terdiri sesuai pasal 72 UU Desa bersumber dari: Pendapatan Asli Daerah; Alokasi Anggaran Pendapatan dan Belanja Negara (Dana Desa); Bagian Hasil Pajak Daerah dan Retribusi Daerah Kabupaten/Kota; Alokasi Dana Desa; Bantuan Keuangan dari APBD Provinsi dan APBD Kabupaten/Kota; Hibah dan Sumbangan yang Tidak Mengikat dari Pihak Ketiga; Lain-lain Pendapatan Desa yang Sah.
- Belanja Desa merupakan semua pengeluaran dari rekening desa yang merupakan kewajiban desa dalam 1 (satu) tahun anggaran yang tidak akan diperoleh pembayarannya kembali oleh desa. Belanja desa dipergunakan dalam rangka mendanai penyelenggaraan kewenangan desa.
- Pembiayaan meliputi semua penerimaan yang perlu dibayar kembali dan/atau pengeluaran yang akan diterima kembali, baik pada tahun anggaran yang bersangkutan maupun pada tahun-tahun anggaran berikutnya. Pembiayaan diklasifikasikan menurut kelompok dan jenis. Pembiayaan desa berdasarkan kelompok terdiri dari Penerimaan Pembiayaan dan Pengeluaran Pembiayaan.

ULASAN

Laporan realisasi yang disajikan dalam publikasi ini merupakan kondisi sampai 31 Desember 2016. Ada tiga komponen utama dari APBDesa, yaitu komponen pendapatan, belanja, dan pembiayaan.

Dari 6 desa di Kecamatan Tembuku, tidak semua desa dapat menyediakan data realisasi dari anggaran yang ada. Sehingga data yang ditampilkan hanya besaran anggaran saja. Begitu juga komponen pendapatan, beberapa desa hanya tersedia komponen pendapatan transfer atau hanya pendapatan asli saja.

Gambar 8
Persentase Besaran Realisasi Belanja Pelaksanaan APBDesa Pemerintah
Desa Jehem, 2016



Tabel 8.1 Anggaran dan Realisasi Pendapatan (Rupiah) Pelaksanaan APBDesa Menurut Desa di Kecamatan Tembuku, 2016

Desa / Kelurahan	Pendapatan Asli Desa		Pendapatan Transfer	
	Anggaran	Realisasi	Anggaran	Realisasi
(1)	(2)	(3)	(4)	(5)
001 Jehem	52.986.096,00	79.367.707,06	4.663.031.052,00	4.660.542.460,00
002 Tembuku	22.428.638,00	40.439.475,16	3.548.136.741,00	3.545.532.476,00
003 Yangapi	30.000.000,00	38.613.056,03	3.483.773.095,00	3.482.470.980,00
004 Undisan	11.333.097,00	19.834.921,57	2.654.836.620,00	2.654.836.620,00
005 Bangbang	20.607.515,00	36.647.597,71	2.739.373.670,00	2.739.048.156,00
006 Peninjoan	35.611.000,00	63.440.259,94	4.862.674.237,00	4.835.679.294,50

Sumber : Kepala Desa se-Kecamatan Tembuku

Tabel 8.2 Anggaran/Realisasi Belanja (Rupiah) Pelaksanaan APBDesa Menurut Desa di Kecamatan Tembuku, 2016

Desa/ Kelurahan	Bidang Penyelenggaraan Pemerintahan Desa	Bidang Pelaksanaan Pembangunan Desa	Bidang Pembinaan Kemasyarakatan	Bidang Pemberdayaan Masyarakat	Bidang Tidak Terduga
(1)	(2)	(3)	(4)	(5)	(6)
001 Jehem	761.466.280,00	2.245.017.850,00	94.087.000,00	1.691.692.800,00	6.289.000,00
002 Tembuku	578.194.476,00	2.007.305.260,00	69.638.300,00	855.408.700,00	0,00
003 Yangapi	837.567.287,00	1.979.961.000,00	48.000.000,00	667.828.700,00	10.000.000,00
004 Undisan	546.969.244,00	1.632.806.300,00	45.739.200,00	407.928.500,00	-
005 Bangbang	582.551.828,00	1.549.284.284,00	52.965.208,00	527.376.352,00	0,00
006 Peninjoan	815.188.472,00	3.204.092.550,00	67.579.900,00	798.248.975,00	-

Sumber : Kepala Desa se-Kecamatan Tembuku; Ket: (a) berarti anggaran

Tabel 8.3 Anggaran dan Realisasi Pembiayaan (Rupiah) Pelaksanaan APBDesa Menurut Desa di Kecamatan Tembuku, 2016

Desa/ Kelurahan	Penerimaan Pembiayaan		Pengeluaran Pembiayaan	
	Anggaran	Realisasi	Anggaran	Realisasi
(1)	(2)	(3)	(4)	(5)
001 Jehem	161.410.110,49	161.410.110,49	-	-
002 Tembuku	138.774.018,20	138.774.018,20	-	-
003 Yangapi	101.283.800,00	101.283.800,78	-	-
004 Undisan	48.167.425,00	48.167.425,00	-	-
005 Bangbang	85.342.663,00	85.342.663,00	-	-
006 Peninjoan	38.022.535,00	38.022.535,00	-	-

Sumber : Kepala Desa se-Kecamatan Tembuku

DATA

MENCERDASKAN BANGSA



**BADAN PUSAT STATISTIK
KABUPATEN BANGLI**

Jl. Lettu Sobat 13, Bangli

Telp. (0366) 91633, Fax (0366) 91670

Homepage: <http://banglikab.bps.go.id> E-mail: bps5106@bps.go.id

