

Katalog/Catalog : 1102001.1706031

ISSN 2797-7374



BADAN PUSAT STATISTIK
KABUPATEN MUKOMUKO
BPS - STATISTICS OF MUKOMUKO REGENCY

KECAMATAN PENARIK DALAM ANGKA

*PENARIK DISTRICT
IN FIGURES*

Volume xvii, 2024

2024

Katalog/*Catalogue*: 1102001.1706031
ISSN 2797-7374

KECAMATAN PENARIK DALAM ANGKA

PENARIK DISTRICT IN FIGURES

2024

Volume xvii, 2024

<https://mukomukokab.bps.go.id>



**BADAN PUSAT STATISTIK
KABUPATEN MUKOMUKO
BPS-STATISTICS OF MUKOMUKO REGENCY**

KECAMATAN PENARIK DALAM ANGKA

Penarik District in Figures

2024

Volume xvii, 2024

Katalog /*Catalogue*: 1102001.1706031

ISSN: 2797-7374

Nomor Publikasi/*Publication Number*: 17060.24017

Ukuran Buku/*Book Size*: 14,8 cm x 21 cm

Jumlah Halaman/*Number of Pages* : xxvi+74 hal/*pages*

Penyusun Naskah/*Manuscript Drafter*:

BPS Kabupaten Mukomuko

BPS-Statistics Mukomuko Regency

Penyunting/*Editor*:

BPS Kabupaten Mukomuko

BPS-Statistics Mukomuko Regency

Pembuat Kover/*Cover Designer*:

BPS Kabupaten Mukomuko

BPS-Statistics Mukomuko Regency

Penerbit/*Publisher*

©BPS Kabupaten Mukomuko/*BPS-Statistics Mukomuko Regency*

Sumber Ilustrasi/*Illustration Source*

BPS Kabupaten Mukomuko

BPS-Statistics Mukomuko Regency

Dilarang mereproduksi dan/atau menggandakan sebagian atau seluruh isi buku ini untuk tujuan komersial tanpa izin tertulis dari Badan Pusat Statistik Kabupaten Mukomuko.
It is prohibited to reproduce and/or duplicate part or all of this book for commercial purpose without permission from BPS-Statistics Mukomuko Regency.

TIM PENYUSUN/COMPILERS
KECAMATAN PENARIK DALAM ANGKA
Penarik District in Figures
2024

Volume xvii, 2024

Pengarah/Director

Dwi Yogo Supriyanto

Penanggung Jawab/Persons in Charge

Dwi Yogo Supriyanto

Penyunting/Editors

Dilla Permata Sari • Febriansyah Hendra Lukmana Putra

Pengolah Data dan Penulis Naskah/Data Processor and Writers

Ayu Fikriyah Dewi

Penata Letak/Layout Designers

Ayu Fikriyah Dewi • Fahmi Reza Nugraha

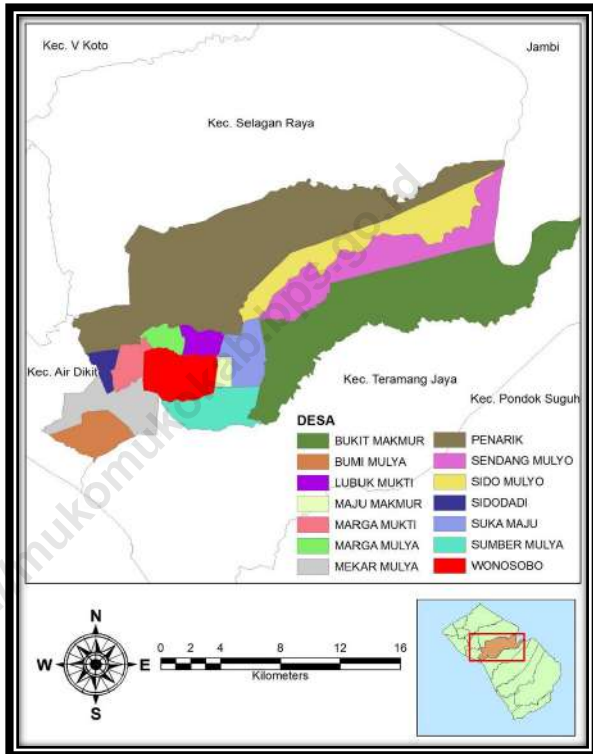
Penerjemah/Translators

Ayu Fikriyah Dewi

KONTRIBUTOR DATA/DATA CONTRIBUTORS

1. Kementerian Agama/*Ministry of Religious Affair*
2. Kementerian Pendidikan dan Kebudayaan/*Ministry of Education and Culture*
3. Badan Pusat Statistik/*BPS-Statistics Indonesia*
4. Dinas Kependudukan dan Pencatatan Sipil Kabupaten Mukomuko/
Population and Civil Registration Service of Mukomuko Regency
5. Dinas Kesehatan Kabupaten Mukomuko/*Mukomuko Regency Health Service*
6. Dinas Pertanian Kabupaten Mukomuko/*Regional Office of Agriculture of Mukomuko Regency*
7. Dinas Pemberdayaan Perempuan, Perlindungan Anak, Pengendalian Penduduk dan Keluarga Berencana Kabupaten Mukomuko/*Department of Women's Empowerment, Child Protection, Population Control and Family Planning of Mukomuko Regency*
8. Badan Pemberdayaan Masyarakat Desa Kabupaten Mukomuko/*Village Community Empowerment Agency of Mukomuko Regency*
9. Dinas Kelautan dan Perikanan Kabupaten Mukomuko/*Regional Office of Fisheries of Mukomuko Regency*
10. Kantor Kecamatan Penarik/*Penarik District Office*
11. Kantor Urusan Agama Kecamatan Penarik/*Religious Affairs Office of Mukomuko Regency*
12. Kantor Desa di Kecamatan Penarik/*Village Office in Penarik District*
13. Puskesmas Kecamatan Penarik/*Penarik District Health Center*

PETA WILAYAH KECAMATAN PENARIK
MAP OF PENARIK DISTRICT



KEPALA BPS KABUPATEN MUKOMUKO
HEAD OF BPS-STATISTICS MUKOMUKO REGENCY



DWI YOGO SUPRIYANTO

KATA PENGANTAR

Kecamatan Penarik Dalam Angka 2024 merupakan publikasi tahunan yang diterbitkan oleh BPS Kabupaten Mukomuko. Publikasi ini dapat terwujud berkat kerja sama dan bantuan dari berbagai pihak baik instansi pemerintah maupun swasta. Kepada semua pihak yang telah memberikan bantuan disampaikan penghargaan dan terima kasih yang sebesar-besarnya.

Disadari bahwa publikasi ini belum sepenuhnya memenuhi harapan pihak pemakai data khususnya para perencana, namun diharapkan dapat membantu melengkapi penyusunan rencana pembangunan di Kabupaten Mukomuko.

Untuk perbaikan publikasi ini, tanggapan dan saran yang bersifat konstruktif dari para pemakai sangat diharapkan.

Mukomuko, September 2024
Kepala BPS
Kabupaten Mukomuko



Dwi Yogo Supriyanto

PREFACE

Penarik Districts in Figures 2024 is an annual publication written by BPS Mukomuko Regency. This comprehensive publication has been made possible with the assistance and contribution from several governmental institutions and private organizations. To all parties who have been involved in the preparation of this publication, I would like to express my sincerest appreciation and gratitude.

Honestly, this publication has not perfect yet and has not filled the user's hope, especially for the planners yet, but hopely it can help to equip compilation of development planning in this new regency.

Comments and constructive suggestions for the improvement of this publication are always welcome.

Mukomuko, September 2024

Head of BPS-Statistics

Mukomuko Regency



Dwi Yogo Supriyanto

DAFTAR ISI/CONTENTS
KECAMATAN PENARIK DALAM ANGKA
Penarik District in Figures
2024
 Volume xvii, 2024

| | Halaman <i>Page</i> |
|---|------------------------|
| Kata Pengantar | xi |
| Preface | xii |
| Daftar Isi/Contents | xiii |
| Daftar Tabel/List of Tables | xv |
| Daftar Gambar/List of Figures..... | xxi |
| Penjelasan Umum/Explanatory Notes..... | xxiii |
| Daftar Singkatan/List of Abbreviation..... | xxv |
| 1. Geografi/Geography | 1 |
| 2. Pemerintahan/Government | 11 |
| 3. Penduduk/Population..... | 21 |
| 4. Sosial dan Kesejahteraan Rakyat/Social and Welfare | 31 |
| 5. Pertanian/Agriculture | 49 |
| Daftar Pustaka/Bibliography | 73 |

DAFTAR TABEL/LIST OF TABLES

| Tabel Table | | Halaman Page |
|----------------|--|-----------------|
| 1. | GEOGRAFI/GEOGRAPHY | |
| 1.1 | Luas Wilayah Menurut Desa/Kelurahan di Kecamatan Penarik, 2023 <i>Total Area by Villages/Kelurahan in Penarik District, 2023</i> | 7 |
| 1.2 | Jarak ke Ibukota Kecamatan dan Ibukota Kabupaten/Kota Menurut Desa/Kelurahan di Kecamatan Penarik (km), 2023 <i>Distance to the District Capital and Regency/Municipal Capital by Villages/Kelurahan in Penarik District (km), 2023</i> | 8 |
| 1.3 | Letak Geografis Desa / Kelurahan di Kecamatan Penarik, 2023 <i>Geographic Position of Villages/Kelurahan in Penarik District, 2023</i> | 9 |
| 2. | PEMERINTAHAN/GOVERNMENT | |
| 2.1 | Status Desa/Kelurahan di Kecamatan Penarik, 2023 <i>Status of Villages/Kelurahan in Penarik District, 2023</i> | 17 |
| 2.2 | Klasifikasi Desa/Kelurahan di Kecamatan Penarik, 2023 <i>Villages/Kelurahan Classification in Penarik District, 2023</i> | 18 |
| 2.3 | Banyaknya Satuan Lingkungan Setempat (SLS) Menurut Desa/Kelurahan di Kecamatan Penarik, 2023 <i>Number of Local Environment Unit (LEU) by Villages/Kelurahan in Penarik District, 2023</i> | 19 |
| 2.4 | Jumlah Aparat Pemerintahan Desa/Kelurahan di Kecamatan Penarik, 2023 <i>Number of Villages Officials in Penarik District, 2023</i> | 20 |
| 3. | PENDUDUK/POPULATION | |
| 3.1 | Penduduk Distribusi Persentase Penduduk Kepadatan Penduduk Rasio Jenis Kelamin Penduduk Menurut Desa/Kelurahan di Kecamatan Penarik 2023 <i>Population Percentage Distribution of Population Population Density and Population Sex Ratio by Villages/Kelurahan in Penarik District 2023</i> | 27 |

| Tabel Table | Halaman Page | |
|----------------|---|----|
| 3.2 | Jumlah Penduduk Menurut Kelompok Umur dan Jenis Kelamin di Kecamatan Penarik 2023 <i>Population by Age Groups and Sex in Penarik District 2023.....</i> | 29 |
| 4. | SOSIAL DAN KESEJAHTERAAN RAKYAT/SOCIAL AND WELFARE | |
| 4.1 | PENDIDIKAN EDUCATION | |
| 4.1.1 | Banyaknya Desa ¹ /Kelurahan yang Memiliki Fasilitas Sekolah Menurut Tingkat Pendidikan di Kecamatan Penarik, 2021–2023 <i>Number of Villages¹/Kelurahan Having Educational Facilities by Educational Level in Penarik District, 2021–2023.....</i> | 38 |
| 4.1.2 | Jumlah Sekolah Menurut Tingkat Pendidikan di Kecamatan Penarik, 2022/2023 dan 2023/2024 <i>Number of Schools by Educational Level in Penarik District, 2022/2023 and 2023/2024.....</i> | 39 |
| 4.1.3 | Jumlah Guru Menurut Tingkat Pendidikan di Kecamatan Penarik, 2022/2023 dan 2023/2024 <i>Number of Teachers by Educational Level in Penarik District, 2022/2023 and 2023/2024.....</i> | 40 |
| 4.1.4 | Jumlah Murid Menurut Tingkat Pendidikan di Kecamatan Penarik, 2022/2023 dan 2023/2024 <i>Number of Pupils by Educational Level in Penarik District, 2022/2023 and 2023/2024.....</i> | 41 |
| 4.2 | KESEHATAN HEALTH | |
| 4.2.1 | Banyaknya Desa ¹ /Kelurahan yang Memiliki Sarana Kesehatan Menurut Jenis Sarana Kesehatan di Kecamatan Penarik, 2021–2023 <i>Number of Villages¹/Kelurahan Health Facilities by Type of Health Facilities in Penarik District, 2021–2023</i> | 42 |
| 4.2.2 | Jumlah Pasangan Usia Subur dan Kesertaan Jaminan Kesehatan di Kecamatan Penarik, 2023 <i>Number of Eligible Couples and Health Insurance Participation in Penarik District, 2023.....</i> | 43 |

| Tabel Table | Halaman Page | |
|----------------|---|----|
| 4.2.3 | Jumlah Kunjungan per Bulan di Puskesmas Kecamatan Penarik, 2023 <i>Number of Visits Each Month at The Penarik District Health Center, 2023</i> | 44 |
| 4.2.4 | Jumlah Kasus 10 Penyakit Tertinggi di Puskesmas Kecamatan Penarik, 2023 <i>Number of Cases of 10 Highest Diseases in Penarik District Health Center, 2023</i> | 45 |
| 4.2.5 | Jumlah Balita yang Pernah Memperoleh Imunisasi Menurut Jenis Imunisasi di Kecamatan Penarik, 2020-2023 <i>Number of Toddlers Who Have Received Immunization According to Type of Immunization in Penarik District, 2020-2023</i> | 46 |
| 4.3 | AGAMA DAN SOSIAL LAINNYA RELIGION AND OTHER SOCIAL AFFAIRS | |
| 4.3.1 | Jumlah Pernikahan yang Tercatat di Kecamatan Penarik, 2019-2023 <i>Number of Marriages Registered in Penarik District, 2019-2023</i> | 47 |
| 4.3.2 | Jumlah Hewan Kurban yang Dipotong pada Hari Raya Idul Adha Menurut Jenis Hewan di Kecamatan Penarik, 2020-2023 <i>Number of Sacrificial Animals Slaughtered on Eid al-Adha by Animal Type in Penarik District, 2020-2023</i> | 48 |
| 5. | PERTANIAN/AGRICULTURE | |
| 5.1 | Luas Panen Tanaman Sayuran dan Buah-buahan Semusim Menurut Jenis Tanaman di Kecamatan Penarik (ha), 2020–2023 <i>Harvested Area of Seasonal Vegetables and Fruits by Kind of Plant in Penarik District (ha), 2020–2023</i> | 60 |
| 5.2 | Produksi Tanaman Sayuran dan Buah-buahan Semusim Menurut Jenis Tanaman di Kecamatan Penarik (kuintal), 2020–2023 <i>Production of Seasonal Vegetables and Fruits by Kind of Plant in Penarik District (quintal), 2020–2023</i> | 61 |
| 5.3 | Luas Panen Tanaman Biofarmaka Menurut Jenis Tanaman di Kecamatan Penarik (m ²), 2020–2023 <i>Harvested Area of Medicinal Plants by Kind of Plant in Penarik District (m²), 2020–2023</i> | 62 |

| Tabel Table | Halaman Page | |
|----------------|---|----|
| 5.4 | Produksi Tanaman Biofarmaka Menurut Jenis Tanaman di Kecamatan Penarik (kg), 2020–2023 <i>Production of Medicinal Plants by Kind of Plant in Penarik District (kg), 2020–2023</i> | 63 |
| 5.5 | Luas Panen Tanaman Hias Menurut Jenis Tanaman di Kecamatan Penarik (m ²), 2020–2023 <i>Harvested Area of Ornamental Plants by Kind of Plant in Penarik District (m²), 2020–2023</i> | 64 |
| 5.6 | Produksi Tanaman Hias Menurut Jenis Tanaman di Kecamatan Penarik (tangkai), 2020–2023 <i>Production of Ornamental Plants by Kind of Plant n Penarik District (stalks), 2020–2023</i> | 65 |
| 5.7 | Produksi Buah-Buahan dan Sayuran Tahunan Menurut Jenis Tanaman di Kecamatan Penarik (kuintal), 2022 dan 2023 <i>Production of Annual Fruits and Vegetables by Kind of Plant in Penarik District (quintal), 2022 and 2023</i> | 66 |
| 5.8 | Luas Areal Tanaman Perkebunan Menurut Jenis Tanaman di Kecamatan Penarik, 2022 dan 2023 <i>Planted Area of Estate Crops by Kind of Crop in Penarik District, 2022 and 2023</i> | 67 |
| 5.9 | Produksi Tanaman Perkebunan Menurut Jenis Tanaman di Kecamatan Penarik (ton), 2022 dan 2023 <i>Production of Estate by Type of Crops in Penarik District (ton), 2022 and 2023</i> | 68 |
| 5.10 | Populasi Ternak Menurut Jenis Ternak di Kecamatan Penarik (ekor), 2022 dan 2023 <i>Livestock Population by Kind of Livestock in Penarik District (head), 2022 and 2023</i> | 69 |
| 5.11 | Populasi Unggas Menurut Jenis Unggas di Kecamatan Penarik (ekor), 2022 dan 2023 <i>Poultry Population by Kind of Poultry in Penarik District (head), 2022 and 2023</i> | 70 |
| 5.12 | Produksi, dan Jumlah Rumah Tangga Perikanan Tangkap di Kecamatan Penarik, 2022 dan 2023 | |

| Tabel Table | Halaman Page |
|----------------|---|
| 5.13 | <p><i>The Production, and Number of Capture Fisheries Households in Penarik District, 2022 and 2023</i> 71</p> <p>Produksi, dan Jumlah Rumah Tangga Perikanan Budidaya di Kecamatan Penarik, 2022 dan 2023</p> <p><i>The Production, and Number of Aquaculture Households in Penarik District, 2022 and 2023</i> 72</p> |

<https://mukomukokab.bps.go.id>

DAFTAR GAMBAR/LIST OF FIGURES

| Gambar Figure | | Halaman Page |
|------------------|--|-----------------|
| 1.1 | Luas Daerah menurut Desa/Kelurahan (%), 2023 <i>Total Area by Village/Kelurahan (%), 2023</i> | 5 |
| 1.2 | Jarak ke Ibukota Kecamatan Menurut Desa/ Kelurahan di Kecamatan Penarik (km), 2023 <i>Distance to the District Capital by Village/Kelurahan in Penarik District (km), 2023</i> | 6 |
| 2.1 | Jumlah Dusun dan Rukun Tetangga Dirinci Per Desa/Kelurahan di Kecamatan Penarik, 2023 <i>Number of Dusun and Neighborhood Administrative by Village/ Kelurahan in Penarik District, 2023</i> | 16 |
| 3.1 | Jumlah Penduduk Berdasarkan Desa/ kelurahan di Kecamatan Penarik/2023 <i>Population by Villages/Kelurahan in Penarik District, 2023</i> | 26 |
| 4.1 | Jumlah Sekolah Menurut Jenjang Pendidikan di Kecamatan Penarik, 2021/2023 dan 2023/2024 <i>Number of School by Educational Level in Penarik District, 2021/2023 and 2023/2024</i> | 36 |
| 4.2 | Rasio Murid Terhadap Guru Menurut Jenis Sekolah Di Kecamatan Penarik, 2023 <i>Ratio of Student to Teacher by Types of School in Penarik District, 2023</i> | 37 |
| 5.1 | Produksi Tanaman Sayuran dan Buah-buahan Semusim Menurut Jenis Tanaman di Kecamatan Penarik (kuintal), 2020–2023 <i>Production of Seasonal Vegetables and Fruits by Kind of Plant in Penarik District (quintal), 2020–2023</i> | 58 |
| 5.2 | Luas Panen Tanaman Sayuran dan Buah-buahan Semusim Menurut Jenis Tanaman di Kecamatan Penarik (ha), 2020–2023 <i>Harvested Area of Seasonal Vegetables and Fruits by Kind of Plant in Penarik District (ha), 2020–2023</i> | 59 |

PENJELASAN UMUM/EXPLANATORY NOTES

Tanda-tanda, satuan-satuan, dan lain-lainnya yang digunakan dalam publikasi ini adalah sebagai berikut:

Symbols, measurement units, and acronyms which are used in this publication, are as follows:

1. TANDA-TANDA/SYMBOLS

| | |
|---|-------|
| Data tidak tersedia/ <i>Data not available</i> | : ... |
| Tidak ada atau nol / <i>Null or zero</i> | : - |
| Data dapat diabaikan/ <i>Data negligible</i> | : ~0 |
| Tanda decimal/ <i>Decimal point</i> | : , |
| Data tidak dapat ditampilkan/ <i>Not applicable</i> | : NA |
| Angka estimasi/ <i>Estimated figures</i> | : e |
| Angka diperbaiki/ <i>Revised figures</i> | : r |
| Angka sementara/ <i>Preliminary figures</i> | : * |
| Angka sangat sementara/ <i>Very preliminary figures</i> | : ** |
| Angka sangat sangat sementara/ <i>Very very preliminary figures</i> | : *** |

2. SATUAN/UNITS

| | |
|--|---|
| barel/ <i>barrel</i> | : 158,99 liter/ <i>litres</i> = 1/6,2898 m ³ |
| hektare (ha)/ <i>hectare (ha)</i> | : 10.000 m ² |
| kilometer (km)/ <i>kilometres (km)</i> | : 1.000 meter/ <i>meters (m)</i> |
| knot/ <i>knot</i> | : 1,8523 km/jam (<i>km/hour</i>) |
| kuintal/ <i>quintal</i> | : 100 kg |
| KWh | : 1.000 Watt <i>hour</i> |
| MWh | : 1.000 KWh |
| liter (untuk beras)/ <i>litre (for rice)</i> | : 0,80 kg |
| MMSCF | : 1/35,3 m ³ |
| metrik ton (m.ton)/ <i>metric ton (m. ton)</i> | : 0,98421 long ton = 1.000 kg |
| ons/ <i>ounce</i> | : 28,31 gram/ <i>grams</i> |
| ton | : 1.000 kg |

Satuan lain: buah, dus, butir, helai/lembar, kaleng, batang, pulsa, ton kilometer (ton-km), jam, menit, persen (%).

Other units: unit, pack, pieces, sheet, tin, pulse, ton-kilometres(ton-km), hour, minute, percent (%).

Perbedaan angka di belakang koma disebabkan oleh pembulatan angka.

The difference in decimal numbers is caused by rounding.

DAFTAR SINGKATAN/LIST OF ABBREVIATION

| | |
|-----------|---|
| SI | : Stasiun Iklim/ <i>Climate Station</i> |
| SMPK | : Stasiun Meterologi Pertanian Khusus/ <i>Special Agricultural Meteorological Station</i> |
| t.t | : Tempat tidur/ <i>Bed</i> |
| BCG | : Bacillus Calmette Guerin |
| DPT | : Difteri, Pertusis, Tetanus/ <i>Diphtheria, Tetanus, and Pertussis</i> |
| TT | : Tetanus Toxoid |
| IOT | : Industri Obat Tradisional/ <i>Traditional Medicine Industry</i> |
| IKOT | : Industri Kecil Obat Tradisional/ <i>Traditional Medicine Small Industry</i> |
| Alkes | : Alat kesehatan/ <i>Health Kits</i> |
| PKRT | : Perbekalan Kesehatan Rumah tangga/ <i>Household Health Logistics</i> |
| Kompl | : Komplemen/ <i>Complement</i> |
| IRTP | : Industri Pangan Produksi Rumah Tangga/ <i>Foods Home Industry</i> |
| PBF | : Pedagang Besar Farmasi/ <i>Pharmacy Whole-seller</i> |
| GFK | : Gudang Farmasi Kab/Kota/Regency/ <i>Municipality Pharmacy Warehouse</i> |
| RB | : Rumah Bersalin/ <i>Delivery House</i> |
| Pustu | : Puskesmas pembantu/ <i>Auxiliary Public Health Center</i> |
| BP | : Balai Pengobatan/ <i>Polyclinic</i> |
| TPS | : Tempat Pembuangan Sampah Sementara / <i>landfill</i> |
| Jamkesmas | : Jaminan kesehatan masyarakat miskin/ <i>Poor public health insurance</i> |
| PJKMU | : Program Jaminan Kesehatan Masyarakat Umum/ <i>General Public Health Insurance Program</i> |
| SIUP | : Surat Ijin Usaha Perdagangan/ <i>Trading Permission Letter</i> |
| TDP | : Tanda Daftar Perusahaan/ <i>Company Registration Identity</i> |
| API | : Angka Pengenal Importir/ <i>Importer's Identity Number</i> |

BAB 1

CHAPTER 1

GEOGRAFI

GEOGRAPHY

Penarik merupakan Desa Terluas di Kecamatan **Penarik** dengan luas

Penarik is the broadest village in Penarik District, with total area of

102,62 km²
sq.km

Sido Mulyo merupakan Desa dengan jarak terjauh dari ibu kota Kecamatan **Penarik** dengan jarak

Sido Mulyo is the furthest village to the capital city of Penarik District with total distance of

35 km²
sq.km



PENJELASAN TEKNIS

1. Letak astronomis adalah letak suatu pada muka bumi yang didefinisikan dengan dari posisi garis lintang dan garis bujur. Garis lintang adalah koordinat geografis yang menunjukkan posisi utara selatan sebuah titik di permukaan bumi sedangkan garis bujur adalah menunjukkan posisi timur barat.
2. Letak geografis adalah posisi keberadaan sebuah wilayah berdasarkan letak dan bentuknya dimuka bumi. Letak geografis menunjukkan batas-batas wilayah dan berkaitan dengan fitur geografis fisik (seperti benua, pegunungan, samudera, laut, sungai, dan danau).

TECHNICAL NOTES

1. *Astronomical position is a point on the earth, defined in terms of astronomical latitude and longitude. Latitude is a coordinate that specifies the north-south position of a point on the Earth's surface, whereas longitude specifies the east-west position.*
2. *Geographic position is the situation of any point or area on the earth's surface in relation to the territories or objects outside it. Geographic position denotes territorial boundaries and relates to physical-geographic features (such as continents, mountains, oceans, seas, rivers, and lakes).*

ULASAN

Kecamatan Penarik terletak di bagian timur Kota Mukomuko, ibukota Kabupaten Mukomuko. Luas wilayah Kecamatan Penarik mencapai lebih kurang 365,88 kilometer persegi. Ibu kota Kecamatan Penarik terletak di Desa Penarik dan terdiri dari 14 desa definitif.

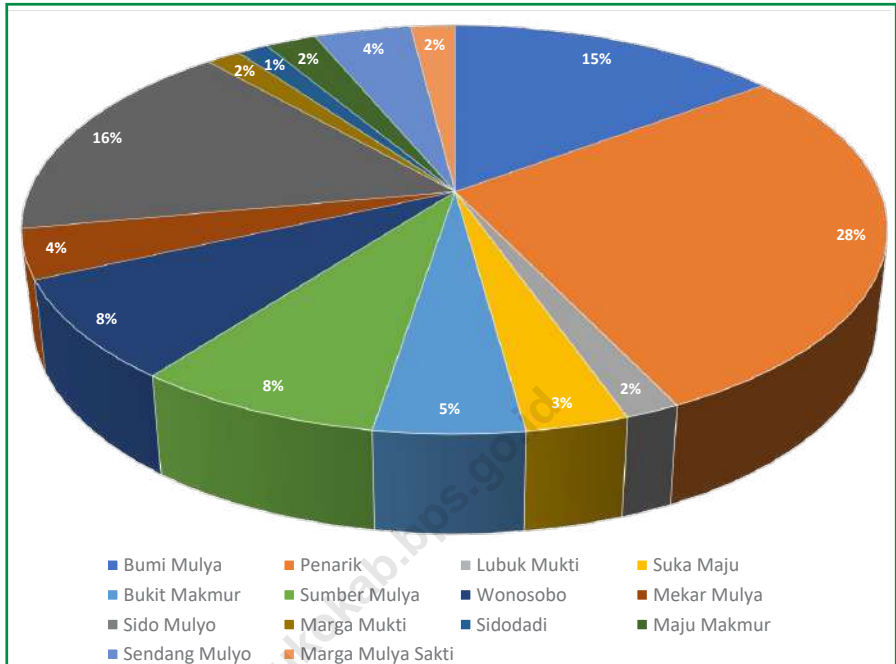
Secara geografis, Kecamatan Penarik di sebelah utara berbatasan dengan Kecamatan Selagan Raya dan Kecamatan Teras Terunjam, di sebelah selatan berbatasan dengan Kecamatan Terawang Jaya, di sebelah barat berbatasan dengan Kecamatan Air Dikit, dan di sebelah timur berbatasan dengan Kabupaten Kerinci.

DESCRIPTION

Penarik District is located in the eastern of Kota Mukomuko, the capital of Mukomuko Regency. The total area of Penarik District reaches approximately 365.88 square kilometers. The capital of Penarik District is located in Penarik and it has 14 definitive villages.

Geographically, on the north side Selagan Raya District and Teras Terunjam District, on the south side with Terawang Jaya District, on the west side with Air Dikit District and on the east side with the Kerinci Regency..

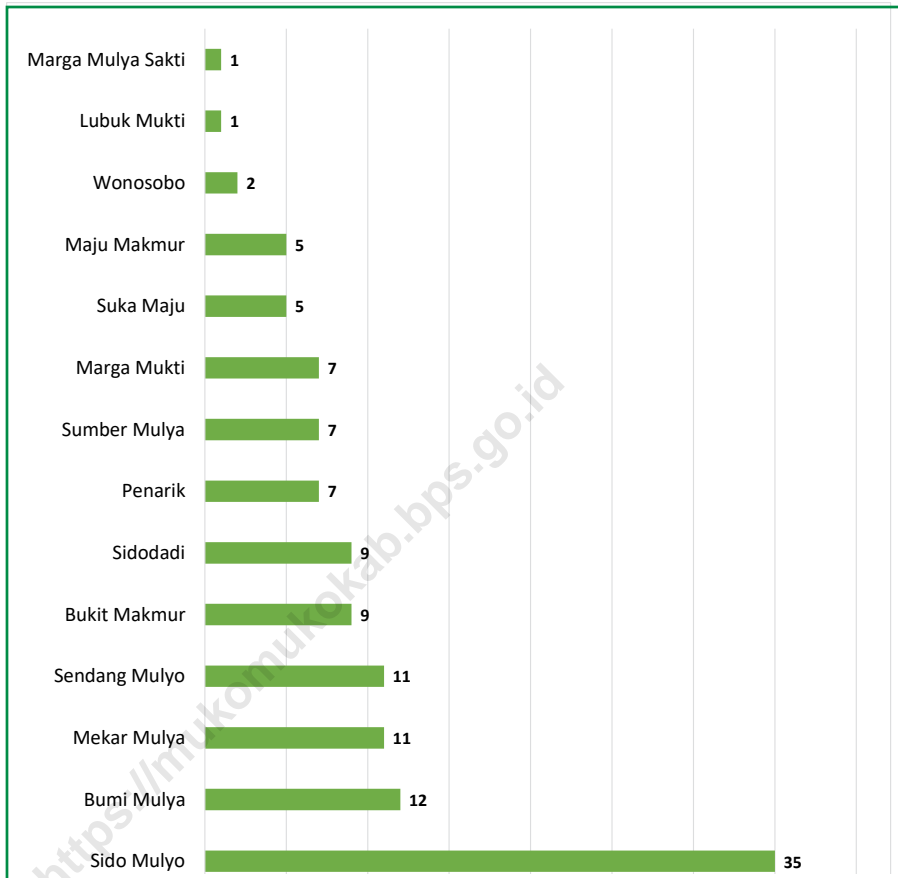
<https://mukomukokab.go.id>



Sumber/Source : Data Basis Per Desa/ Each Village Data Based

Gambar
Figures 1.1

Luas Daerah menurut Desa/Kelurahan (%), 2023
Total Area by Village/Kelurahan (%), 2023



Sumber/Source : BPS, Pendataan Potensi Desa (Podes) 2021/BPS-Statistics Indonesia, Village Potential Data Collecting 2021

Gambar 1.2
Figures

Jarak ke Ibukota Kecamatan Menurut Desa/Kelurahan di Kecamatan Penarik (km), 2023
Distance to the District Capital by Village/Kelurahan in Penarik District (km), 2023

Tabel 1.1
Table

Luas Wilayah Menurut Desa/Kelurahan di Kecamatan Penarik, 2023
Total Area by Villages/Kelurahan in Penarik District, 2023

| Desa/Kelurahan Village/Kelurahan | Luas Total Area (km²/sq.km) | Persentase terhadap Luas Kecamatan Percentage to District Area |
|---|---|---|
| (1) | (2) | (3) |
| Bumi Mulya | 54,19 | 14,81 |
| Penarik | 102,62 | 28,05 |
| Lubuk Mukti | 6,33 | 1,73 |
| Suka Maju | 11,87 | 3,24 |
| Bukit Makmur | 17,21 | 4,70 |
| Sumber Mulya | 28,57 | 7,81 |
| Wonosobo | 28,80 | 7,87 |
| Mekar Mulya | 14,27 | 3,90 |
| Sido Mulyo | 60,00 | 16,40 |
| Marga Mukti | 5,64 | 1,54 |
| Sido Dadi | 5,02 | 1,37 |
| Maju Makmur | 8,30 | 2,27 |
| Sendang Mulyo | 15,81 | 4,32 |
| Marga Mulya Sakti | 7,25 | 1,98 |
| Penarik | 365,88 | 100,00 |

Sumber/Source: Kantor Desa di Kecamatan Penarik/ Village Office in Penarik District

Tabel
Table 1.2

Jarak ke Ibukota Kecamatan dan Ibukota Kabupaten/Kota Menurut Desa/Kelurahan di Kecamatan Penarik (km), 2023
Distance to the District Capital and Regency/Municipal Capital by Villages/Kelurahan in Penarik District (km), 2023

| Desa/Kelurahan Village/Kelurahan | Jarak ke Ibukota Kecamatan Distance to District Capital | Jarak ke Ibukota Kabupaten/ Kota Distance to Regency/Municipal Capital |
|---|--|---|
| (1) | (2) | (3) |
| Bumi Mulya | 12,00 | 45,00 |
| Penarik | 7,00 | 33,00 |
| Lubuk Mukti | 1,00 | 40,00 |
| Suka Maju | 5,00 | 42,00 |
| Bukit Makmur | 9,00 | 54,00 |
| Sumber Mulya | 7,00 | 46,00 |
| Wonosobo | 2,00 | 41,00 |
| Mekar Mulya | 11,00 | 39,00 |
| Sido Mulyo | 35,00 | 50,00 |
| Marga Mukti | 7,00 | 39,00 |
| Sido Dadi | 9,00 | 37,00 |
| Maju Makmur | 5,00 | 43,00 |
| Sendang Mulyo | 11,00 | 50,00 |
| Marga Mulya Sakti | 1,00 | 39,00 |

Sumber/Source : BPS, Pendataan Potensi Desa (Podes) 2021/BPS-Statistics Indonesia, Village Potential Data Collecting 2021

Tabel 1.3
Table

Letak Geografis Desa / Kelurahan di Kecamatan Penarik, 2023
Geographic Position of Villages/Kelurahan in Penarik District, 2023

| Desa/Kelurahan Village/Kelurahan | Tepi Pantai Seashore | Bukan Tepi Pantai Not Seashore |
|---|---------------------------------------|---|
| (1) | (2) | (3) |
| Bumi Mulya | √ | - |
| Penarik | - | √ |
| Lubuk Mukti | - | √ |
| Suka Maju | - | √ |
| Bukit Makmur | - | √ |
| Sumber Mulya | - | √ |
| Wonosobo | - | √ |
| Mekar Mulya | - | √ |
| Sido Mulyo | - | √ |
| Marga Mukti | - | √ |
| Sido Dadi | - | √ |
| Maju Makmur | - | √ |
| Sendang Mulyo | - | √ |
| Marga Mulya Sakti | - | √ |

Sumber/Source: Kantor Kecamatan Penarik/Penarik District Office

BAB 2

CHAPTER

PEMERINTAHAN GOVERNMENT

Jumlah SLS Terkecil di Kecamatan Penarik
2023
Number of SLS in Penarik District, 2023

110 SLS
SLS

SLS di Kecamatan Penarik terdiri atas
SLS in Penarik District consists of

110 RT Dan **22** Dusun
RT And Dusun



PENJELASAN TEKNIS

1. Pemerintahan adalah suatu sistem yang mengatur segala kegiatan masyarakat dalam suatu daerah/wilayah/negara yang meliputi segala aspek kehidupan berdasarkan norma-norma tertentu.
2. Kecamatan adalah wilayah administratif yang merupakan kepanjangan tangan dari pemerintah kabupaten atau kota. Kecamatan dipimpin oleh seorang camat, masing-masing merupakan pegawai negeri sipil serta bertanggung jawab kepada bupati atau wali kota yang melingkupi batas-batas wilayahnya. Setiap kecamatan terdiri dari beberapa kelurahan/desa atau nama lainnya.
3. Desa definitif adalah wilayah yang secara administratif di bawah kecamatan yang dipimpin oleh Kepala Desa.
4. Desa persiapan adalah desa baru di dalam wilayah desa sebagai hasil pemekaran yang akan ditingkatkan menjadi desa definitif.

TECHNICAL NOTES

1. *A government is an administrative system to regulate all of people activities in a certain area/region/ nation, which includes all aspects of human life under the certain norms of humanity.*
2. *District is an administrative area located within Regency or Municipality which led by Camat. Camat itself is a legal civil servant and report directly to Bupati or Walikota. District consist of Urbans/Village.*
3. *Definitive village is a area which is administratively under the District led by the Village Head.*
4. *Preparation village is a new village in rural areas as a result of the division that will be upgraded into a definitive village.*

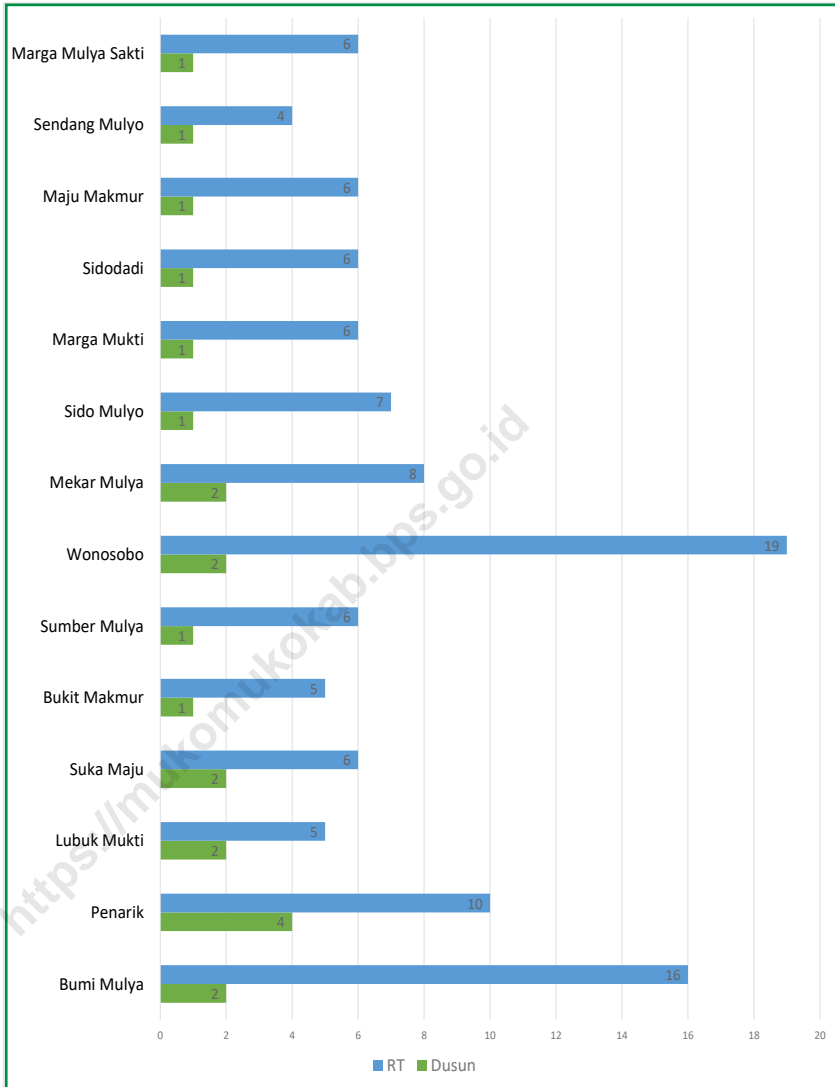
ULASAN

Kecamatan Penarik terdiri dari 14 desa dengan jumlah satuan lingkungan setempat yaitu 110 Rukun Tetangga (RT) dan 22 Dusun. Ibukota Kecamatan Penarik berada di Desa Lubuk Mukti.

DESCRIPTION

Penarik District consists of 14 vilalges with the number of local environmental units namely 110 neighborhood unit (RT) and 22 Dusun. The Capital of Penarik District is in Lubuk Mukti Village.

<https://mukomukokab.bps.go.id>



Sumber/Source: Kantor Kecamatan Penarik/Penarik District Office

Gambar 2.1
Figures

**Jumlah Dusun dan Rukun Tetangga Dirinci Per Desa/
Kelurahan di Kecamatan Penarik, 2023**
**Number of Dusun and Neighborhood Administrative by
Village/Kelurahan in Penarik District, 2023**

Tabel 2.1
Table

Status Desa/Kelurahan di Kecamatan Penarik, 2023
Status of Villages/Kelurahan in Penarik District, 2023

| Desa/Kelurahan Village/Kelurahan | Definitif Definitive | Persiapan Preparation |
|---|---------------------------------------|--|
| (1) | (2) | (3) |
| Bumi Mulya | √ | - |
| Penarik | √ | - |
| Lubuk Mukti | √ | - |
| Suka Maju | √ | - |
| Bukit Makmur | √ | - |
| Sumber Mulya | √ | - |
| Wonosobo | √ | - |
| Mekar Mulya | √ | - |
| Sido Mulyo | √ | - |
| Marga Mukti | √ | - |
| Sido Dadi | √ | - |
| Maju Makmur | √ | - |
| Sendang Mulyo | √ | - |
| Marga Mulya Sakti | √ | - |

Sumber/Source: Badan Pemberdayaan Masyarakat Desa (BPMD) Kabupaten Mukomuko/ *Village Community Empowerment Agency of Mukomuko Regency*

Tabel
Table 2.2

Klasifikasi Desa/Kelurahan di Kecamatan Penarik, 2023
Villages/Kelurahan Classification in Penarik District, 2023

| Desa/Kelurahan Village/Kelurahan | Klasifikasi Classification |
|---|---|
| (1) | (2) |
| Bumi Mulya | Swakarya |
| Penarik | Swakarya |
| Lubuk Mukti | Swakarya |
| Suka Maju | Swakarya |
| Bukit Makmur | Swakarya |
| Sumber Mulya | Swakarya |
| Wonosobo | Swakarya |
| Mekar Mulya | Swasembada |
| Sido Mulyo | Swakarya |
| Marga Mukti | Swasembada |
| Sido Dadi | Swakarya |
| Maju Makmur | Swasembada |
| Sendang Mulyo | Swakarya |
| Marga Mulya Sakti | Swakarya |

Sumber/Source: Badan Pemberdayaan Masyarakat Desa (BPMD) Kabupaten Mukomuko/ *Village Community Empowerment Agency of Mukomuko Regency*

Tabel 2.3
Table

Banyaknya Satuan Lingkungan Setempat (SLS) Menurut Desa/Kelurahan di Kecamatan Penarik, 2023
Number of Local Environment Unit (LEU) by Villages/ Kelurahan in Penarik District, 2023

| Desa/Kelurahan Villages/Kelurahan | Dusun Dusun | RT Neighborhood Association |
|--|------------------------------|--|
| (1) | (2) | (3) |
| Bumi Mulya | 2 | 16 |
| Penarik | 4 | 10 |
| Lubuk Mukti | 2 | 5 |
| Suka Maju | 2 | 6 |
| Bukit Makmur | 1 | 5 |
| Sumber Mulya | 1 | 6 |
| Wonosobo | 2 | 19 |
| Mekar Mulya | 2 | 8 |
| Sido Mulyo | 1 | 7 |
| Marga Mukti | 1 | 6 |
| Sido Dadi | 1 | 6 |
| Maju Makmur | 1 | 6 |
| Sendang Mulyo | 1 | 4 |
| Marga Mulya Sakti | 1 | 6 |
| Jumlah/Total | 22 | 110 |

Sumber/Source: Kantor Kecamatan Penarik/Penarik District Office

Tabel 2.4
Table

**Jumlah Aparat Pemerintahan Desa/Kelurahan di
Kecamatan Penarik, 2023**
Number of Villages Officials in Penarik District, 2023

| Desa/Kelurahan Village/Kelurahan | Kades/Lurah Headman | Sekdes/ Seklur Secretary | Kaur/Kasie Head of Section | Kadus Head of Dusun | BPD village representative body |
|---|--------------------------------|---|---|--------------------------------|--|
| (1) | (2) | (3) | (4) | (5) | (6) |
| Bumi Mulya | 1 | 1 | 5 | 2 | 5 |
| Penarik | 1 | 1 | 4 | 4 | 7 |
| Lubuk Mukti | 1 | 1 | 5 | 2 | 5 |
| Suka Maju | 1 | 1 | 4 | 2 | 5 |
| Bukit Makmur | 1 | 1 | 4 | 1 | 5 |
| Sumber Mulya | 1 | 1 | 5 | 1 | 5 |
| Wonosobo | 1 | 1 | 4 | 2 | 5 |
| Mekar Mulya | 1 | 1 | 4 | 2 | 5 |
| Sido Mulyo | 1 | 1 | 4 | 1 | 5 |
| Marga Mukti | 1 | 1 | 4 | 1 | 5 |
| Sido Dadi | 1 | 1 | 4 | 2 | 5 |
| Maju Makmur | 1 | 1 | 6 | 1 | 5 |
| Sendang Mulyo | 1 | 1 | 4 | 1 | 5 |
| Marga Mulya Sakti | 1 | 1 | 4 | 1 | 5 |
| Jumlah/Total | 14 | 14 | 61 | 23 | 72 |

Sumber/Source: Kantor Kecamatan Penarik/Penarik District Office

BAB 3

CHAPTER

PENDUDUK POPULATION

Jumlah Penduduk Kecamatan Penarik, 2023
Population of Penarik District, 2023

25.723

Penduduk
Residents

Rasio Jenis Kelamin Penduduk Kecamatan Penarik, 2023
Sex Ratio of Penarik District's Residents, 2023

107



PENJELASAN TEKNIS

1. Sumber utama data kependudukan adalah sensus penduduk yang dilaksanakan setiap sepuluh tahun sekali. Sensus penduduk telah dilaksanakan sebanyak tujuh kali sejak Indonesia merdeka yaitu tahun 1961 1971 1980 1990 2000 2010 dan 2020. Di dalam sensus penduduk pencacahan dilakukan terhadap seluruh penduduk yang berdomisili di wilayah teritorial Indonesia termasuk warga negara asing kecuali anggota korps diplomatik negara sahabat beserta keluarganya. Metode pengumpulan data dalam sensus dilakukan dengan wawancara antara petugas sensus dengan responden dan juga melalui e-census. Pencatatan penduduk menggunakan konsep usual residence yaitu konsep di mana penduduk biasa bertempat tinggal. Bagi penduduk yang bertempat tinggal tetap dicacah di mana mereka biasa tinggal sedangkan untuk penduduk yang tidak bertempat tinggal tetap dicacah di tempat di mana mereka ditemukan petugas sensus pada malam 'Hari Sensus'. Termasuk penduduk yang tidak bertempat tinggal tetap adalah tuna wisma awak kapal berbendera Indonesia penghuni perahu/rumah apung masyarakat terpencil/terasing dan pengungsi. Bagi

TECHNICAL NOTES

1. *The main source of demographic data is population census which is conducted every ten years. Population Census has been conducted seven times since Indonesia's independence: 1961 1971 1980 1990 2000 2010 and 2020. The population census enumerates all residents who domicile in the entire territory of Indonesia including foreign citizens except the diplomatic corps members and their families. The method of data collection in a population census involves interviewing respondents and conducting e-census. Enumeration of the population uses the concept of "usual residence" which is the concept of "places where people usually live". De jure was applied to the permanent residents while de facto was applied to non-permanent residents. The permanent residents were enumerated in place where they normally live the non-permanent residents were enumerated where they were found by the enumerators on the night of 'Census Date'. The non permanent residents include homeless people ship crew boat people remote area community and internally displaced persons. Those who had permanent residence and had been travelling away from their home for six months or more*

mereka yang mempunyai tempat tinggal tetap dan sedang bepergian ke luar wilayah lebih dari enam bulan tidak dicacah di tempat tinggalnya tetapi dicacah di tempat tujuannya. Untuk tahun yang tidak dilaksanakan sensus penduduk data kependudukan diperoleh dari hasil proyeksi penduduk. Proyeksi penduduk merupakan suatu perhitungan ilmiah yang didasarkan pada asumsi dari komponen-komponen perubahan penduduk yaitu kelahiran kematian dan migrasi. Proyeksi penduduk Indonesia 2010–2035 menggunakan data dasar penduduk hasil SP2010.

2. Penduduk Indonesia adalah semua orang yang berdomicili di wilayah teritorial Indonesia selama 6 bulan atau lebih dan atau mereka yang berdomicili kurang dari 6 bulan tetapi bertujuan menetap.
3. Kepadatan penduduk adalah rasio banyaknya penduduk per kilometer persegi.
4. Rasio jenis kelamin adalah perbandingan antara penduduk laki-laki dan penduduk perempuan pada suatu wilayah dan waktu tertentu. Biasanya dinyatakan dengan banyaknya penduduk laki-laki untuk 100 penduduk perempuan.

were not enumerated in their permanent place but in the place where they were during the census. For the periods where the population census is not conducted population projection is done to estimate population during those years. The population projection is an estimate based on the demographic components such as birth death and migration. Indonesia's 2010–2035 population projection used the 2010 Population Census as the base population.

2. *The population of Indonesia are all residents of the entire territory of Indonesia who have stayed for six months or longer and those who intended to stay more than six months even though their length of stay is less than six months.*
3. *Population density is ratio of population per square kilometer.*
4. *Sex ratio is the ratio of males population to females population in a given area and time usually expressed as the number of males for every 100 females.*

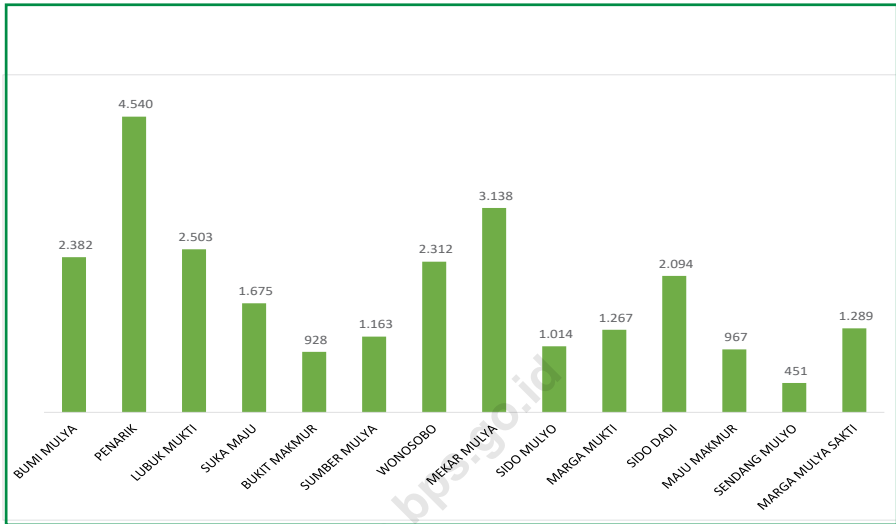
ULASAN

Penduduk Kecamatan Penarik berdasarkan laporan Dinas Kependudukan dan Catatan Sipil sebanyak 25.723 jiwa yang terdiri atas 13.284 jiwa penduduk laki-laki dan 12.439 jiwa penduduk perempuan. Kepadatan penduduk di Kecamatan Penarik adalah 70 jiwa per km persegi. Sementara itu besarnya angka rasio jenis kelamin tahun 2023 penduduk laki-laki terhadap penduduk perempuan sebesar 107.

DESCRIPTION

Based on reports from Department of the population and registration, Penarik District is 25,723 people, consisting of 13,284 male residents and 12,439 female residents. The population density in Penarik District is 70 people per sq. km. Meanwhile, the number of sex ratios in 2023 for the male population to the female population is 107.

<https://mukomukokab.bps.go.id>



Sumber/Source : Dinas Kependudukan dan Pencatatan Sipil Kabupaten Mukomuko/ *Population and Civil Registration Service of Mukomuko Regency*

Gambar 3.1
Figures

Jumlah Penduduk Berdasarkan Desa/kelurahan di Kecamatan Penarik/2023
Population by Villages/Kelurahan in Penarik District, 2023

Tabel 3.1
Table

Penduduk Distribusi Persentase Penduduk Kepadatan Penduduk Rasio Jenis Kelamin Penduduk Menurut Desa/ Kelurahan di Kecamatan Penarik 2023
Population Percentage Distribution of Population Population Density and Population Sex Ratio by Villages/ Kelurahan in Penarik District 2023

| Desa/Kelurahan Village/Kelurahan | Penduduk/Population | | |
|-------------------------------------|---------------------|------------------|---------------|
| | Laki-Laki/Male | Perempuan/Female | Jumlah/Total |
| (1) | (2) | (3) | (4) |
| Bumi Mulya | 1.232 | 1.150 | 2.382 |
| Penarik | 2.347 | 2.193 | 4.54 |
| Lubuk Mukti | 1.285 | 1.218 | 2.503 |
| Suka Maju | 882 | 793 | 1.675 |
| Bukit Makmur | 488 | 440 | 928 |
| Sumber Mulya | 610 | 553 | 1.163 |
| Wonosobo | 1.182 | 1.130 | 2.312 |
| Mekar Mulya | 1.607 | 1.531 | 3.138 |
| Sido Mulyo | 514 | 500 | 1.014 |
| Marga Mukti | 656 | 611 | 1.267 |
| Sidodadi | 1.048 | 1.046 | 2.094 |
| Maju Makmur | 513 | 454 | 967 |
| Sendang Mulyo | 242 | 209 | 451 |
| Marga Mulya Sakti | 678 | 611 | 1.289 |
| Penarik | 13.284 | 12.439 | 25.723 |

Lanjutan Tabel/*Continued Table 3.1*

| Desa/Kelurahan <i>Village/Kelurahan</i> | Persentase Penduduk <i>Percentage of Total Population</i> | Kepadatan Penduduk (per km ²) <i>Population Density per sq.km</i> | Rasio Jenis Kelamin Penduduk <i>Population Sex Ratio</i> |
|--|--|---|--|
| (1) | (5) | (6) | (7) |
| Bumi Mulya | 9,26 | 43,96 | 107 |
| Penarik | 17,65 | 44,24 | 107 |
| Lubuk Mukti | 9,73 | 395,42 | 106 |
| Suka Maju | 6,51 | 141,11 | 111 |
| Bukit Makmur | 3,61 | 53,92 | 111 |
| Sumber Mulya | 4,52 | 40,71 | 110 |
| Wonosobo | 8,99 | 80,28 | 105 |
| Mekar Mulya | 12,20 | 219,90 | 105 |
| Sido Mulyo | 3,94 | 16,90 | 103 |
| Marga Mukti | 4,93 | 224,65 | 107 |
| Sidodadi | 8,14 | 417,13 | 100 |
| Maju Makmur | 3,76 | 116,51 | 113 |
| Sendang Mulyo | 1,75 | 28,53 | 116 |
| Marga Mulya Sakti | 5,01 | 177,79 | 111 |
| Penarik | 100,00 | 70,30 | 107 |

Sumber/*Source*: Dinas Kependudukan dan Pencatatan Sipil Kabupaten Mukomuko/ *Population and Civil Registration Service of Mukomuko Regency*

Tabel
Table 3.2

Jumlah Penduduk Menurut Kelompok Umur dan Jenis Kelamin di Kecamatan Penarik 2023
Population by Age Groups and Sex in Penarik District 2023

| Kelompok Umur Age Groups | Jenis Kelamin/Sex | | |
|-----------------------------|-------------------|---------------------|-----------------|
| | Laki-Laki Male | Perempuan Female | Jumlah Total |
| (1) | (2) | (3) | (4) |
| 0-4 | 1.144 | 1.055 | 2.199 |
| 05-09 | 1.222 | 1.184 | 2.406 |
| 10-14 | 1.303 | 1.166 | 2.469 |
| 15-19 | 955 | 945 | 1.900 |
| 20-24 | 1.094 | 1.035 | 2.129 |
| 25-29 | 1.027 | 966 | 1.993 |
| 30-34 | 947 | 1.033 | 1.980 |
| 35-39 | 1.060 | 1.084 | 2.144 |
| 40-44 | 1.089 | 1.000 | 2.089 |
| 45-49 | 840 | 741 | 1.581 |
| 50-54 | 733 | 656 | 1.389 |
| 55-59 | 602 | 538 | 1.140 |
| 60+ | 1.268 | 1.036 | 2.304 |
| Penarik | 13.284 | 12.439 | 25.723 |

Sumber/Source: Dinas Kependudukan dan Pencatatan Sipil Kabupaten Mukomuko/ Population and Civil Registration Service of Mukomuko Regency

BAB 4

CHAPTER

SOSIAL DAN KESEJAHTERAAN RAKYAT SOCIAL AND WELFARE

Jumlah Murid Sekolah di Kecamatan Penarik,
2023/2024

Number of Students in Penarik District, 2023/2024

7.882 Murid
Students

ISPA adalah Penyakit dengan Kasus Tertinggi
di Kecamatan Penarik

tahun 2023 dengan

*ISPA is the most encountered disease in
Penarik District in 2023 with*

2.282 Kasus
Cases



PENJELASAN TEKNIS

1. Pendidikan adalah kegiatan belajar mengajar di segala tingkatan baik formal maupun informal. Dalam publikasi ini, kegiatan pendidikan yang dicakup adalah kegiatan pendidikan formal baik dibawah Dinas Pendidikan dan di luar Dinas tersebut, yaitu dibawah Kementerian Agama dan yang lainnya. Data pendidikan yang dikumpulkan meliputi banyaknya sekolah, murid, dan guru dirinci menurut jenjang/tingkatan yaitu, SD, SMP, SMA, dan Sekolah Kejuruan.
2. Rumah Sakit adalah tempat pemeriksaan dan perawatan kesehatan, biasanya berada di bawah pengawasan dokter/tenaga medis, yang melayani penderita yang sakit untuk berobat rawat jalan atau rawat inap.
3. Puskesmas (Pusat Kesehatan Masyarakat) adalah unit pelaksana teknis dinas kesehatan kabupaten/ kota yang mempunyai fungsi utama sebagai penyelenggara pelayanan kesehatan tingkat pertama. Wilayah kerja puskesmas maksimal adalah satu kecamatan dan untuk dapat menjangkau wilayah kerjanya, puskesmas mempunyai jaringan

TECHNICAL NOTES

1. *Education is a process of learning and teaching at every level of educational institutions both in formal and informal system. In this publication, educational activities covered the formal educational under the supervision of Education Services or other services such as Ministry of Religious Affairs and so on. The data on education covered among other number of schools, students, and teachers by level of education and Vocational High School.*
2. *Hospital is a place for health check, usually controlled/supervised by doctors/medical personnel to serve the ill patients to get outpatient or inpatient treatment services.*
3. *Public Health Center is technical implementation unit of regency health department that have the primary function as a first-level health care providers. The working area standard of public health center is one district and to reach their working areas, public health centers have a service network covering subsidiary of public health center, mobile public health center units, and midwife*

pelayanan yang meliputi unit Puskesmas Pembantu (Pustu), unit Puskesmas Keliling (Puskel), dan unit bidan desa/komunitas (Peraturan Menteri Kesehatan RI No. 75 Tahun 2014 Tentang Pusat Kesehatan Masyarakat).

units (Regulation of the Minister of Health of Indonesia Number 75 Year 2014 about Public Health Center).

<https://mukomukokab.bps.go.id>

ULASAN

Keadaan sosial penduduk Kecamatan Penarik digambarkan dalam beberapa variabel antara lain pendidikan, kesehatan and agama.

Dalam bidang pendidikan, pada tahun 2023 di Kecamatan Penarik memiliki gedung sekolah negeri sebanyak 23 yang terdiri dari 16 gedung Sekolah Dasar (SD), 5 gedung Sekolah Menengah Pertama (SMP), 1 gedung Sekolah Menengah Atas (SMA), dan 1 gedung Sekolah Menengah Kejuruan (SMK).

Fasilitas kesehatan merupakan salah satu tolak ukur dalam pencapaian pelaksanaan pembangunan di Kecamatan Penarik. Pada tahun 2023 terdapat 2 buah puskesmas di wilayah Kecamatan Penarik. Banyaknya pengunjung di puskesmas tahun 2023 sebanyak 5.871. Kasus penyakit tertinggi di puskesmas bukit mulya yang ada di Kecamatan Penarik adalah ISPA sebanyak 2.282 kasus.

Tercatat 183 pernikahan yang tercatat di KUA Kecamatan Penarik selama periode tahun 2023.

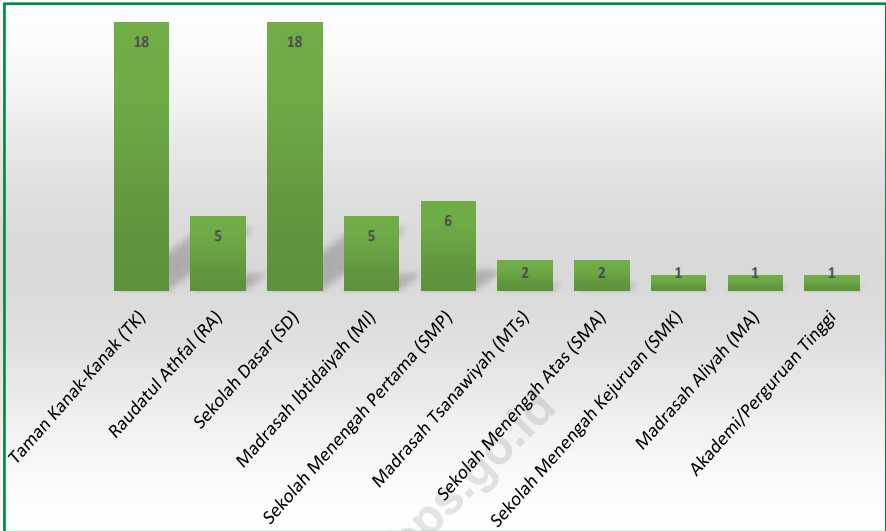
DESCRIPTION

The social circumstances of people in Penarik District are described in several variables, i.e. education, health and religion.

In education sector, 2023, Penarik District has 23 public school buildings, which consist of 16 Primary School buildings (SD), 5 Junior High School buildings (SMP), 1 Senior High School buildings (SMA), and 1 Vocational High School buildings (SMK).

Health facilities are one of benchmarks of the achievements on the implementation of development Penarik District. In 2023 there are 2 units of public health centre in Penarik District. The number of visitors to the health center in 2023 was 5,871. The highest disease cases in the Penarik Subdistrict health center were ISPA with 2,282 cases.

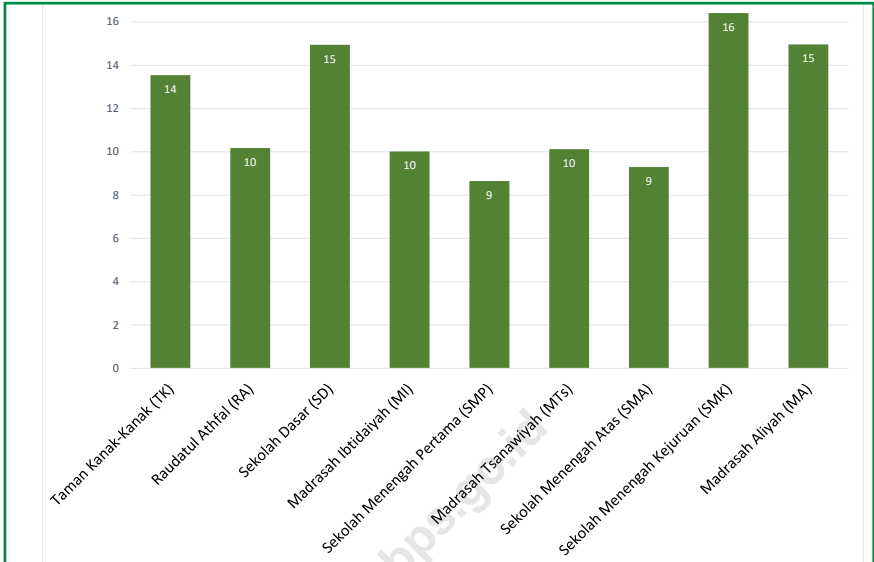
There were 183 registered marriages in Penarik District during the 2023 period.



Sumber/Source: ¹ Kementerian Pendidikan, Kebudayaan, Riset, dan Teknologi, Sistem Data Pokok Pendidikan, data semester genap/Ministry of Education, Culture, Research, and Technology, Basic Education Data System, even semester report data
² Kementerian Agama, EMIS, data semester genap/Ministry of Religious Affairs, EMIS, even semester report data

Gambar 4.1
Figures

Jumlah Sekolah Menurut Jenjang Pendidikan di Kecamatan Penarik, 2021/2023 dan 2023/2024
Number of School by Educational Level in Penarik District, 2021/2023 and 2023/2024



Sumber/Source: ¹ Kementerian Pendidikan, Kebudayaan, Riset, dan Teknologi, Sistem Data Pokok Pendidikan, data semester genap/Ministry of Education, Culture, Research, and Technology, Basic Education Data System, even semester report data
² Kementerian Agama, EMIS, data semester genap/Ministry of Religious Affairs, EMIS, even semester report data

Gambar 4.2
Figures

Rasio Murid Terhadap Guru Menurut Jenis Sekolah Di Kecamatan Penarik, 2023
Ratio of Student to Teacher by Types of School in Penarik District, 2023

4.1 PENDIDIKAN EDUCATION

Tabel 4.1.1 Banyaknya Desa¹/Kelurahan yang Memiliki Fasilitas Sekolah Menurut Tingkat Pendidikan di Kecamatan Penarik, 2021–2023
Number of Villages¹/Kelurahan Having Educational Facilities by Educational Level in Penarik District, 2021–2023

| Tingkat Pendidikan Educational Level | 2021 ² |
|--|-------------------|
| (1) | (2) |
| Sekolah Dasar (SD) <i>Primary School</i> | 11 |
| Madrasah Ibtidaiyah (MI) <i>Madrasah Ibtidaiyah</i> | 4 |
| Sekolah Menengah Pertama (SMP) <i>Junior High School</i> | 6 |
| Madrasah Tsanawiyah (MTs) <i>Madrasah Tsanawiyah (MTs)</i> | 2 |
| Sekolah Menengah Atas (SMA) <i>Senior High School</i> | 2 |
| Sekolah Menengah Kejuruan (SMK) <i>Vocational High School</i> | 1 |
| Madrasah Aliyah (MA) <i>Madrasah Aliyah</i> | 1 |
| Akademi/Perguruan Tinggi <i>Academy/University</i> | 1 |

Catatan/Note: ¹Desa pada tabel ini termasuk Unit Permukiman Transmigrasi (UPT) yang masih dibina oleh kementerian terkait/
Villages in this table include Transmigration Settlement Unit which is still fostered by the relevant ministries.

Sumber/Source: ²Badan Pusat Statistik, Pendataan Potensi Desa (Podes) 2021/BPS-Statistics Indonesia, *Village Potential Data Collecting 2021*

Tabel 4.1.2
Table

Jumlah Sekolah Menurut Tingkat Pendidikan di Kecamatan Penarik, 2022/2023 dan 2023/2024
Number of Schools by Educational Level in Penarik District, 2022/2023 and 2023/2024

| Tingkat Pendidikan Educational Level | Negeri/Public | | Swasta/Private | | Jumlah/Total | |
|--|---------------|-----------|----------------|-----------|--------------|-----------|
| | 2022/2023 | 2023/2024 | 2022/2023 | 2023/2024 | 2022/2023 | 2023/2024 |
| (1) | (2) | (3) | (4) | (5) | (6) | (7) |
| Taman Kanak-Kanak (TK) ¹ /Kindergarten ¹ | 1 | 1 | 16 | 17 | 17 | 18 |
| Raudatul Athfal (RA) ² Raudatul Athfal (RA) ² | - | 5 | - | 5 | 5 | 5 |
| Sekolah Dasar (SD) ¹ Elementary Schools ¹ | 16 | 16 | 1 | 2 | 17 | 18 |
| Madrasah Ibtidaiyah (MI) ² /Madrasah Ibtidaiyah (MI) ² | 1 | 1 | 4 | 4 | 5 | 5 |
| 1Sekolah Menengah Pertama (SMP) ¹ /Junior High Schools ¹ | 5 | 5 | 1 | 1 | 6 | 6 |
| Madrasah Tsanawiyah (MTs) ² /Madrasah Tsanawiyah (MTs) ² | 2 | 2 | - | - | 2 | 2 |
| Sekolah Menengah Atas (SMA) ¹ /Senior High Schools ¹ | 1 | 1 | 1 | 1 | 2 | 2 |
| Sekolah Menengah Kejuruan (SMK) ¹ Vocational High Schools ¹ | 1 | 1 | - | - | 1 | 1 |
| Madrasah Aliyah (MA) ² Madrasah Aliyah (MA) ² | - | 1 | - | 1 | 1 | 1 |

Catatan/Note: ³ Seluruh Raudatul Athfal (RA) berstatus swasta/All Raudatul Athfal (RA) are private

Sumber/Source: ¹ Kementerian Pendidikan, Kebudayaan, Riset, dan Teknologi, Sistem Data Pokok Pendidikan, data semester genap/ Ministry of Education, Culture, Research, and Technology, Basic Education Data System, even semester report data

² Kementerian Agama, EMIS, data semester genap/Ministry of Religious Affairs, EMIS, genap semester report data

Tabel 4.1.3 Jumlah Guru Menurut Tingkat Pendidikan di Kecamatan Penarik, 2022/2023 dan 2023/2024
Table Number of Teachers by Educational Level in Penarik District, 2022/2023 and 2023/2024

| Tingkat Pendidikan Educational Level | Negeri/Public | | Swasta/Private | | Jumlah/Total | |
|--|---------------|-----------|----------------|-----------|--------------|-----------|
| | 2022/2023 | 2023/2024 | 2022/2023 | 2023/2024 | 2022/2023 | 2023/2024 |
| (1) | (2) | (3) | (4) | (5) | (6) | (7) |
| Taman Kanak-Kanak (TK) ¹ /Kindergarten ¹ | 4 | 4 | 59 | 46 | 63 | 50 |
| Raudatul Athfal (RA) ² Raudatul Athfal (RA) ² | - | - | 18 | 17 | 18 | 17 |
| Sekolah Dasar (SD) ^{1,3} Elementary Schools ^{1,3} | 173 | 158 | 9 | 17 | 182 | 175 |
| Madrasah Ibtidaiyah (MI) ² /Madrasah Ibtidaiyah (MI) ² | 21 | 25 | 35 | 39 | 56 | 64 |
| Sekolah Menengah Pertama (SMP) ^{1,3} Junior High Schools ^{1,3} | 55 | 51 | 15 | 12 | 70 | 63 |
| Madrasah Tsanawiyah (MTs) ² /Madrasah Tsanawiyah (MTs) ² | 69 | 71 | - | - | 69 | 71 |
| Sekolah Menengah Atas (SMA) ^{1,3} /Senior High Schools ^{1,3} | 20 | 20 | 7 | 7 | 27 | 27 |
| Sekolah Menengah Kejuruan (SMK) ^{1,3} Vocational High Schools ^{1,3} | 18 | 27 | - | - | 18 | 27 |
| Madrasah Aliyah (MA) ² Madrasah Aliyah (MA) ² | - | - | 27 | 27 | 27 | 27 |

Catatan/Note: ³ Jumlah guru termasuk kepala sekolah dan guru/The total of teachers including headmaster and teacher.

Sumber/Source: ¹ Kementerian Pendidikan, Kebudayaan, Riset, dan Teknologi, Sistem Data Pokok Pendidikan, data semester genap/Ministry of Education, Culture, Research, and Technology, Basic Education Data System, even semester report data

² Kementerian Agama, EMIS, data semester genap/Ministry of Religious Affairs, EMIS, even semester report data

Tabel 4.1.4 Jumlah Murid Menurut Tingkat Pendidikan di Kecamatan Penarik, 2022/2023 dan 2023/2024
Table Number of Pupils by Educational Level in Penarik District, 2022/2023 and 2023/2024

| Tingkat Pendidikan Educational Level | Negeri/Public | | Swasta/Private | | Jumlah/Total | |
|--|---------------|-----------|----------------|-----------|--------------|-----------|
| | 2022/2023 | 2023/2024 | 2022/2023 | 2023/2024 | 2022/2023 | 2023/2024 |
| (1) | (2) | (3) | (4) | (5) | (6) | (7) |
| Taman Kanak-Kanak (TK) ¹ /Kindergarten ¹ | 51 | 40 | 628 | 637 | 679 | 677 |
| Raudatul Athfal (RA) ² Raudatul Athfal (RA) ² | - | - | 160 | 173 | 160 | 173 |
| Sekolah Dasar (SD) ¹ Elementary Schools ¹ | 2 496 | 2 451 | 75 | 164 | 2 571 | 2 615 |
| Madrasah Ibtidaiyah (MI) ² /Madrasah Ibtidaiyah (MI) ² | 246 | 241 | 402 | 400 | 648 | 641 |
| Sekolah Menengah Pertama (SMP) ¹ /Junior High Schools ¹ | 382 | 374 | 213 | 171 | 595 | 545 |
| Madrasah Tsanawiyah (MTs) ² /Madrasah Tsanawiyah (MTs) ² | 731 | 719 | - | - | 731 | 719 |
| Sekolah Menengah Atas (SMA) ¹ /Senior High Schools ¹ | 223 | 216 | 37 | 35 | 260 | 251 |
| Sekolah Menengah Kejuruan (SMK) ¹ Vocational High Schools ¹ | 430 | 443 | - | - | 430 | 443 |
| Madrasah Aliyah (MA) ² Madrasah Aliyah (MA) ² | - | - | 443 | 404 | 443 | 404 |

Sumber/Source: ¹ Kementerian Pendidikan, Kebudayaan, Riset, dan Teknologi, Sistem Data Pokok Pendidikan, data semester genap/ Ministry of Education, Culture, Research, and Technology, Basic Education Data System, even semester report data

² Kementerian Agama, EMIS, data semester genap/Ministry of Religious Affairs, EMIS, even semester report data

4.2 KESEHATAN HEALTH

Tabel 4.2.1 Banyaknya Desa¹/Kelurahan yang Memiliki Sarana Kesehatan Menurut Jenis Sarana Kesehatan di Kecamatan Penarik, 2021–2023
Number of Villages¹/Kelurahan Health Facilities by Type of Health Facilities in Penarik District, 2021–2023

| Jenis Sarana Kesehatan Type of Health Facilities | 2021 ² |
|--|-------------------|
| (1) | (2) |
| Rumah Sakit <i>Hospital</i> | - |
| Rumah Sakit Bersalin <i>Maternity Hospital</i> | - |
| Poliklinik/Balai Pengobatan <i>Polyclinic</i> | - |
| Puskesmas Rawat Inap <i>Public Health Center with Inpatient Care</i> | 1 |
| Puskesmas Tanpa Rawat Inap <i>Public Health Center without Inpatient Care</i> | 1 |
| Apotek <i>Pharmacy</i> | 2 |

Catatan/Note: ¹Desa pada tabel ini termasuk Unit Permukiman Transmigrasi (UPT) yang masih dibina oleh kementerian terkait/
Villages in this table include Transmigration Settlement Unit which is still fostered by the relevant ministries.

Sumber/Source: ²Badan Pusat Statistik, Pendataan Potensi Desa (Podes) 2021/BPS-Statistics Indonesia, Village Potential Data Collecting 2021

Tabel 4.2.2
Table

Jumlah Pasangan Usia Subur dan Kesertaan Jaminan Kesehatan di Kecamatan Penarik, 2023
Number of Eligible Couples and Health Insurance Participation in Penarik District, 2023

| Jumlah PUS <i>Eligible Couples</i> | Jaminan Kesehatan Nasional <i>National Health Insurance</i> | | | Tidak Memiliki Jaminan Kesehatan <i>Not Having Health Insurance</i> |
|---------------------------------------|--|-------------|---------|--|
| | JKN-PBI | JKN-NON PBI | NON JKN | |
| (1) | (2) | (3) | (4) | (5) |
| 4 224 | 661 | 888 | 64 | 2 611 |

Sumber/Source: Dinas Pemberdayaan Perempuan, Perlindungan Anak, Pengendalian Penduduk dan Keluarga Berencana Kabupaten Mukomuko/Department of Women's Empowerment, Child Protection, Population Control and Family Planning of Mukomuko Regency

Tabel 4.2.3
Table

Jumlah Kunjungan per Bulan di Puskesmas Kecamatan Penarik, 2023
Number of Visits Each Month at The Penarik District Health Center, 2023

| Bulan Month | 2023 |
|------------------------|--------------|
| (1) | (2) |
| Januari/January | 452 |
| Februari/February | 443 |
| Maret/March | 440 |
| April/April | 347 |
| Mei/May | 472 |
| Juni/June | 358 |
| Juli/July | 422 |
| Agustus/August | 479 |
| September/September | 522 |
| Oktober/October | 570 |
| Nopember/November | 571 |
| Desember/December | 795 |
| Jumlah/Total | 5.871 |

Sumber/Source: Puskesmas Kecamatan Penarik/Penarik District Health Center

Tabel 4.2.4
Table

**Jumlah Kasus 10 Penyakit Tertinggi di Puskesmas
Kecamatan Penarik, 2023**
*Number of Cases of 10 Highest Diseases in Penarik District
Health Center, 2023*

| Jenis Penyakit <i>Types of Diseases</i> | 2023 |
|---|--------------|
| (1) | (2) |
| ISPA | 2.282 |
| Hipertensi | 946 |
| Febris | 899 |
| Gastritis | 588 |
| Diabetes Melitus | 480 |
| Alergi kulit | 371 |
| Dyspepsia | 331 |
| Rematik | 323 |
| Diare | 197 |
| Caries Dentis | 177 |
| Jumlah/Total | 6.594 |

Sumber/Source: Puskesmas Kecamatan Penarik/Penarik District Health Center

Tabel
Table 4.2.5

Jumlah Balita yang Pernah Memperoleh Imunisasi Menurut Jenis Imunisasi di Kecamatan Penarik, 2020-2023
Number of Toddlers Who Have Received Immunization According to Type of Immunization in Penarik District, 2020-2023

| Jenis Imunisasi <i>Type of Immunization</i> | 2019 | 2020 | 2021 | 2022 | 2023 |
|--|--------------|--------------|--------------|--------------|--------------|
| (1) | (2) | (3) | (4) | (5) | (6) |
| BCG | 370 | 532 | 472 | 449 | 457 |
| DPT–HB Combo 1 | 374 | 486 | 471 | 483 | 452 |
| DPT–HB Combo 2 | 409 | 486 | 473 | 453 | 453 |
| DPT–HB Combo 3 | 370 | 466 | 386 | 421 | 423 |
| Polio 1 | 384 | 521 | 470 | 447 | 457 |
| Polio 2 | 358 | 503 | 471 | 482 | 454 |
| Polio 3 | 372 | 476 | 491 | 446 | 462 |
| Polio 4 | 352 | 475 | 448 | 445 | 427 |
| Hepatitis B1 | 509 | 393 | 214 | 463 | 326 |
| Hepatitis B2 | - | - | - | - | - |
| Hepatitis B3 | - | - | - | - | - |
| Campak | 371 | 452 | 409 | 381 | 423 |
| Jumlah/Total | 3.869 | 4.790 | 4.305 | 4.470 | 4.334 |

Sumber/Source: Dinas Kesehatan Kabupaten Mukomuko/ Mukomuko Regency Health Service

4.3 AGAMA DAN SOSIAL LAINNYA RELIGION AND OTHER SOCIAL AFFAIRS

Tabel 4.3.1 Jumlah Pernikahan yang Tercatat di Kecamatan Penarik, 2019-2023
Table Number of Marriages Registered in Penarik District, 2019-2023

| Bulan Month | 2019 | 2020 | 2021 | 2022 | 2023 |
|---------------------|------------|------------|------------|------------|------------|
| (1) | (2) | (3) | (4) | (5) | (6) |
| Januari/January | 14 | 17 | 13 | 9 | 20 |
| Februari/February | 17 | 19 | 21 | 22 | 17 |
| Maret/March | 15 | 19 | 18 | 20 | 16 |
| April/April | 9 | 8 | 6 | 4 | 3 |
| Mei/May | 1 | 0 | 7 | 16 | 18 |
| Juni/June | 13 | 22 | 21 | 9 | 20 |
| Juli/July | 7 | 14 | 22 | 27 | 26 |
| Agustus/August | 24 | 18 | 9 | 4 | 11 |
| September/September | 4 | 5 | 11 | 20 | 15 |
| Oktober/October | 15 | 19 | 22 | 15 | 15 |
| Nopember/November | 9 | 16 | 17 | 17 | 12 |
| Desember/December | 18 | 11 | 19 | 12 | 10 |
| Jumlah/Total | 146 | 168 | 186 | 175 | 183 |

Sumber/Source: Kantor Urusan Agama Kecamatan Penarik/ Religious Affairs Office of Mukomuko Regency

Tabel 4.3.2 Jumlah Hewan Kurban yang Dipotong pada Hari Raya Idul Adha Menurut Jenis Hewan di Kecamatan Penarik, 2020-2023
Table *Number of Sacrificial Animals Slaughtered on Eid al-Adha by Animal Type in Penarik District, 2020-2023*

| Jenis Hewan <i>Types of Animal</i> | 2020 | 2021 | 2022 | 2023 |
|---------------------------------------|-----------|------------|------------|------------|
| (1) | (2) | (3) | (4) | (5) |
| Sapi/ <i>Cow</i> | 76 | 147 | 159 | 127 |
| Kerbau/ <i>Buffalo</i> | - | 1 | - | - |
| Kambing/ <i>Goat</i> | 5 | 25 | 14 | 13 |
| Jumlah/<i>Total</i> | 81 | 173 | 173 | 140 |

Sumber/*Source*: Kantor Kementerian Agama Kabupaten Mukomuko/ *Ministry of Religious Affair of Mukomuko Regency*

BAB 5

CHAPTER

PERTANIAN

AGRICULTURE

Produksi Kelapa Sawit di Kecamatan Penarik, 2023
Production of Palm Oil in Penarik District, 2023

237.363

Ton
Ton

Populasi Ayam Kampung di Kecamatan Penarik, 2023
Population of Native Chicken in Penarik District, 2023

73.588

Ekor
Tails



PENJELASAN TEKNIS

1. Lahan sawah adalah lahan pertanian yang berpetak-petak dan dibatasi oleh pematang (galangan), saluran untuk menahan/ menyalurkan air, yang biasanya ditanami padi sawah tanpa memandang dari mana diperoleh atau status lahan tersebut. Lahan yang dimaksud termasuk lahan yang terdaftar di Pajak Bumi Bangunan, luran Pembangunan Daerah, lahan bengkok, lahan serobotan, lahan rawa yang ditanami padi dan lahan bekas tanaman tahunan yang telah dijadikan sawah, baik yang ditanami padi, palawija atau tanaman semusim lainnya.
2. Tegall/Kebun adalah lahan pertanian bukan sawah (lahan kering) yang ditanami tanaman semusim atau tahunan dan terpisah dengan halaman sekitar rumah serta penggunaannya tidak berpindah pindah.
3. Ladang/Huma adalah lahan pertanian bukan sawah (lahan kering) yang biasanya ditanami tanaman semusim dan penggunaannya hanya semusim atau dua musim, kemudian akan ditinggalkan bila sudah tidak subur lagi (berpindah-pindah). Kemungkinan lahan ini beberapa tahun kemudian akan dikerjakan kembali jika sudah subur.

TECHNICAL NOTES

1. *Wetland is agricultural land that separated by small dykes to resist water, where the main crop is usually wetland paddy without considering where it is got from or the status of the land. It includes the land that is registered at land income tax office, regional development contribution, 'bengkok' land, illegal ownership, swamps for rice cultivation, and annual crop land mark that has been used as rice field, which are both planted with paddy, secondary crops or the other seasonal crops.*
2. *Dry field/Garden is an dryland (unirrigated land) which is planted with seasonal or annual crops and separately from the yard around the house without shifting.*
3. *Unirrigated agricultural field / Shifting cultivation land is dryland (unirrigated land) that usually is cultivated for seasonal crops and utilized only for one or two seasons, then it will be left when it is not fertile (shifting). Maybe, this land will be used again in a few years if it has been fertile.*

- | | |
|---|---|
| <p>4. Lahan yang sementara tidak diusahakan adalah lahan yang biasanya diusahakan tetapi untuk sementara (lebih dari 1 (satu) tahun tetapi kurang dari atau sama dengan 2 (dua) tahun) tidak diusahakan, termasuk lahan sawah yang tidak diusahakan selama lebih dari 2 (dua) tahun.</p> | <p>4. <i>Temporarily unused land is land that is regularly used but temporarily (more than a year but less or equal than two years) is unused, it includes wetland that is not cultivated more than two years.</i></p> |
| <p>5. Data pokok tanaman pangan yang dikumpulkan adalah luas panen dan produktivitas (hasil per hektar). Produksi tanaman pangan merupakan hasil perkalian antara luas panen dengan produktivitas. Pengumpulan data luas panen dilakukan setiap bulan dengan pendekatan area kecamatan di seluruh wilayah Indonesia. Pengumpulan data produktivitas dilakukan melalui pengukuran langsung pada plot ubinan berukuran 2½ m x 2½ m. Pengumpulan data produktivitas dilakukan setiap subround (empat bulanan) pada waktu panen petani.</p> | <p>5. <i>The main food crops data collected consists of harvested area and productivity (yield per hectare). Food crops production is generated by harvested area multiplied by productivity. The harvested area data is collected every month using sub district area approach in all sub district in Indonesia. The productivity data collection is conducted by a direct measurement in 2½m x 2½m crop cutting plot. The productivity measurement is conducted in every subround (four monthly) at the time when farmers are harvesting their crops.</i></p> |
| <p>6. Data produksi padi dan palawija yang disajikan adalah dalam kualitas: gabah kering giling (padi), pipilan kering (jagung), biji kering (kedelai dan kacang tanah), dan umbi basah (ubi kayu dan ubi jalar).</p> | <p>6. <i>Production of paddy and secondary crops data are presented in the form of: dry unhusked rice (paddy), dry loose maize (maize), dry shells crops (soybeans and peanuts), and fresh roots (cassava and sweet potatoes).</i></p> |
| <p>7. Tanaman sayuran dan buah-buahan semusim</p> | <p>7. <i>Seasonal vegetable and fruit plants</i></p> |

Tanaman sayuran semusim adalah tanaman sumber vitamin, garam mineral dan lain-lain yang dikonsumsi dari bagian tanaman yang berupa daun, bunga, buah, dan umbinya, yang berumur kurang dari satu tahun.

Seasonal vegetable plants are plants which are the sources of vitamin, mineral salt, etc, consumed from the part of the plant in the form of leaf, flower, fruit, and root with the age of less than one year.

Tanaman buah-buahan semusim adalah tanaman sumber vitamin, garam mineral, dan lain-lain yang dikonsumsi dari bagian tanaman yang berupa buah, berumur kurang dari satu tahun, tidak berbentuk pohon/rumpun tetapi berbentuk menjalar dan berbatang lunak.

Seasonal fruit plants are plants which are the sources of vitamin, mineral salt, etc, consumed from the part of the plant in the form of fruits. These plants are creeps with the age of less than one year.

8. Tanaman buah-buahan dan sayuran tahunan

8. *Annual fruit and vegetable plants*

Tanaman buah-buahan tahunan adalah tanaman sumber vitamin, garam mineral, dan lain-lain yang dikonsumsi dari bagian tanaman yang berupa buah dan merupakan tanaman tahunan

Annual fruit plants are plants which are the sources of vitamin, contained mineral salt, etc, consumed from the part of plant in the form of fruit and more than one year of age.

Tanaman sayuran tahunan adalah tanaman sumber vitamin, garam mineral, dan lain-lain yang dikonsumsi dari bagian tanaman yang berupa daun dan atau buah yang berumur lebih dari satu tahun.

Annual vegetable plants are plants which are the sources of vitamin, contained mineral salt, etc, consumed from the part of the plant in the form of vegetable and more than one year of age.

9. Luas panen tanaman hortikultura adalah luas tanaman sayuran, buah-buahan, biofarmaka, dan tanaman hias yang diambil hasilnya/dipanen

9. *Harvested area of horticulture is area which vegetable, fruit, medicinal and ornamental plant of crop harvested during the period of report.*

pada periode pelaporan.

10. Luas panen untuk tanaman sayuran adalah luas tanaman yang dipanen sekaligus/habis/dibongkar dan luas tanaman yang dipanen berkali-kali (lebih dari satu kali)/belum habis.

Tanaman yang dipanen sekaligus/habis/dibongkar adalah tanaman yang sehabis panen langsung dibongkar/dicabut, terdiri dari bawang merah, bawang putih, bawang daun, kentang, kol/kubis, kembang kol, petsai/sawi, wortel, lobak, dan kacang merah.

Tanaman yang dipanen berkali-kali (lebih dari satu kali)/belum habis adalah tanaman yang pemanenannya lebih dari satu kali dan biasanya dibongkar apabila panen terakhir sudah tidak memadai lagi, terdiri dari: kacang panjang, cabe besar, cabe rawit, jamur, tomat, terung, buncis, ketimun, labu siam, kangkung, bayam, melon, semangka, dan blewah.

11. Produksi hortikultura adalah hasil menurut bentuk produk dari setiap tanaman sayuran, buah-buahan, biofarmaka dan tanaman hias yang diambil berdasarkan luas yang dipanen/tanaman yang menghasilkan pada bulan/triwulan laporan.

10. *Harvested area of vegetables is area of entirely plant harvested/demolished and plant harvested several times/undemolished*

Entirely plants harvested/demolished are plants usually harvested once and demolished to be substituted by other plants, consisting of: shallots, garlic, leeks, potato, cabbage, cauli flower, mustard green, carrots, chinese radish, and red kidney beans

Plants harvested several times/undemolished are plants usually harvested more than once and demolished in the case that the last harvest was economically not profitable. They consist of : yard long beans, chili, small chili, mushroom, tomatoes, egg plant, frech beans, cucumber, pumpkin/chajota, swamp cabbage, spinach, melon, watermelon, and blewah .

11. *Horticulture production is the standard production quantity form of vegetable, fruit, medicinal and ornamental plant based on harvested area/the number of production plants reported monthly/quarterly.*

12. Penghitungan luas tanaman perkebunan besar adalah pada keadaan akhir tahun dan tidak termasuk yang luasnya kurang dari 5 hektar.
13. Bentuk produksi perkebunan adalah; karet kering (karet), daun kering (teh dan tembakau), biji kering (kopi dan coklat), kulit kering (kayu manis dan kina), serat kering (rami), bunga kering (cengkeh), refined sugar (tebu dari perkebunan besar), gula mangkok (tebu dari perkebunan rakyat), ekuivalen kopra (kopra), biji dan bunga (pala) serta minyak daun (sereh).
14. Rumah Tangga Perikanan Tangkap adalah rumah tangga yang melakukan kegiatan penangkapan ikan/binatang air lainnya/tanaman air dengan tujuan sebagian/seluruh hasilnya untuk dijual.
15. Rumah Tangga Perikanan Budidaya adalah rumah tangga yang melakukan kegiatan budidaya ikan/binatang air lainnya/tanaman air dengan tujuan sebagian/seluruh hasilnya untuk dijual.
12. *Planted areas of estates refer to condition at the end of the year, and exclude areas less than 5 hectares.*
13. *Production of estates crops are follows: dry rubber (rubber); dry leaves (tea and tobacco); dry beans (coffee and cocoa); dry bark (cassia vera and cinchona); dry fibre (rosella); dry flowers/buds (cloves); refined sugar (sugar cane from estate); cup sugar (sugar cane from smallholders); copra (copra); seeds and buds (nutmeg); and leaf oil (citronella).*
14. *A capture fishery household is a household conducting activities in catching fishes/other aquatic animals/aquatic plants, for which the products are wholly or partly to be sold.*
15. *An aquaculture fishery household is a household conducting activities in culturing fishes/other aquatic animals/aquatic plants, for which the products are wholly or partly to be sold.*

ULASAN

Kecamatan Penarik mempunyai keragaman produksi tanaman hortikultura seperti sayuran dan buah-buahan. Luas produksi sayuran dan buah-buahan semusim tahun 2023 sebesar 61 ha dengan produksi sebesar 2.076 quintal. Selain sayuran dan buah-buahan, juga terdapat tanaman biofarmaka. Jenis tanaman biofarmaka yang paling banyak antara lain Kunyit dengan produksi sebesar 40 kg, jahe dengan produksi sebesar 40 kg, laos dengan produksi 40 kg dan Kencur dengan produksi sebesar 40 kg.

Dari sektor perkebunan, komoditi perkebunan yang dihasilkan di Kecamatan Penarik antara lain kelapa sawit, karet, dan kelapa. Pada tahun 2023 kelapa sawit, karet, dan kelapa merupakan komoditas unggulan dengan produksi masing-masing di tahun 2023 sebesar 237.363 ton, 1.034 ton, dan 13,32 ton.

Hewan ternak dibagi dalam dua kelompok yaitu ternak besar dan ternak kecil serta unggas. Hewan yang masuk kategori ternak besar adalah sapi potong dan kerbau. Sedangkan hewan yang masuk kategori ternak kecil dan unggas adalah kambing, domba, babi, itik, ayam ras, dan ayam kampung. Secara umum, populasi ternak besar mengalami peningkatan dari tahun sebelumnya. Tahun 2023 populasi terbanyak adalah kambing sebanyak 1.836 ekor. Sedangkan populasi unggas terbanyak adalah

DESCRIPTION

Penarik District has a diversity of horticultural crop production such as vegetables and fruit production. The total production of seasonal vegetables and fruits in 2023 is 61 ha with production 2.076 quintal. Besides vegetables and fruits, there are biopharmaca plants that produce the most are turmeric 40 kg, ginger 40 kg, galangal 40 kg and east indian galangal 40 kg

From Plantation Crop subsector, commodities produced in Penarik District such as palm oil, rubber, and coconut. In 2023, palm oil, rubber, and coconut are the leading commodities with production in 2023 are 237,363 ton, 1,034 ton and 13.32 ton.

The livestock are divided into two groups: large livestock, small livestock and poultry. Animals categorized as large livestock are beef cattle and buffalo. While the animals categorized as small livestock and poultry are goats, sheep, pigs, ducks, broilers and layers, and organic chicken. In general, the population of large livestock has increased if compared to the previous year. In 2023 the highest population of large livestock is goat are 1,836 tails. While the highest population of small livestock and poultry is native chicken

ULASAN

ayam kampung 73.588 ekor.

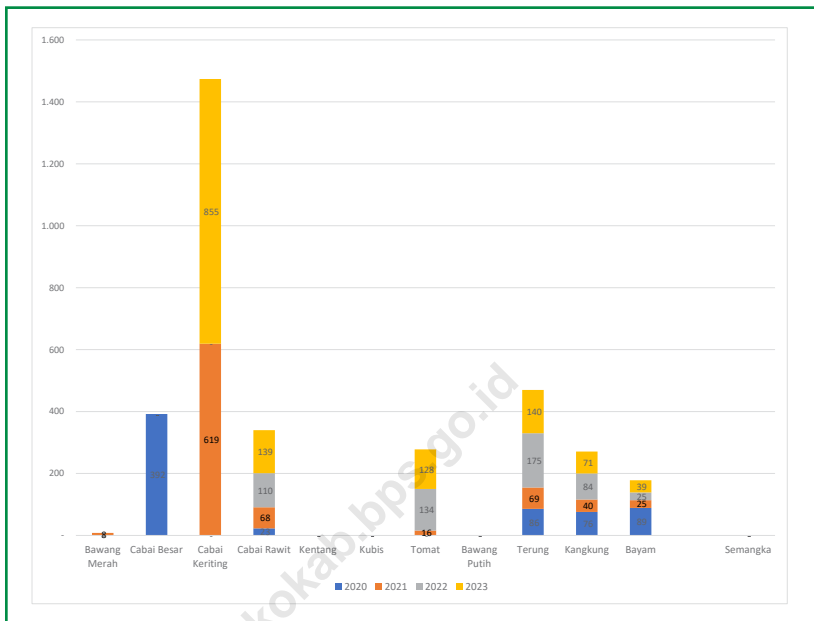
Pada tahun 2023, produksi perikanan budidaya sebesar 2.772,81 ton.

DESCRIPTION

are 73,588 tails.

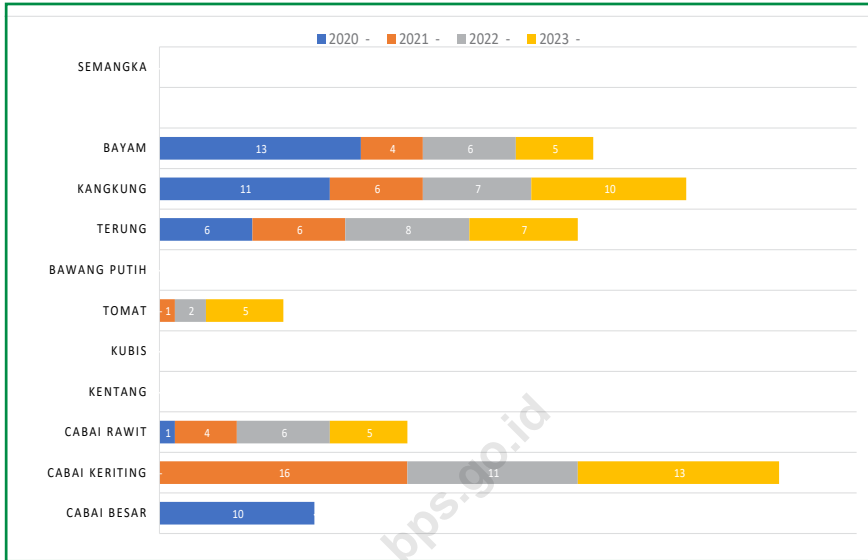
In 2023, production from aquaculture is 2,772.81 ton.

<https://mukomukokab.bps.go.id>



Sumber/Source : Badan Pusat Statistik, Statistik Pertanian Hortikultura SPH-SBS/BPS-Statistics Indonesia, Agricultural Statistic for Horticulture SPH-SBS

Gambar 5.1 **Produksi Tanaman Sayuran dan Buah-buahan Semusim Menurut Jenis Tanaman di Kecamatan Penarik (kuintal), 2020–2023**
Production of Seasonal Vegetables and Fruits by Kind of Plant in Penarik District (quintal), 2020–2023



Sumber/Source : Badan Pusat Statistik, Statistik Pertanian Hortikultura SPH-SBS/BPS-Statistics Indonesia, Agricultural Statistic for Horticulture SPH-SBS

Gambar 5.2
Figures

Luas Panen Tanaman Sayuran dan Buah-buahan Semusim Menurut Jenis Tanaman di Kecamatan Penarik (ha), 2020–2023
Harvested Area of Seasonal Vegetables and Fruits by Kind of Plant in Penarik District (ha), 2020–2023

Tabel
Table 5.1

Luas Panen Tanaman Sayuran dan Buah-buahan Semusim Menurut Jenis Tanaman di Kecamatan Penarik (ha), 2020–2023
Harvested Area of Seasonal Vegetables and Fruits by Kind of Plant in Penarik District (ha), 2020–2023

| Jenis Tanaman Kind of Plants | 2020 | 2021 | 2022 | 2023 |
|---|------|------|------|------|
| (1) | (2) | (3) | (4) | (5) |
| Sayuran/Vegetables: | | | | |
| Bawang Merah/ <i>Shallots</i> | - | - | - | - |
| Cabai Besar/TW/Teropong <i>Chili/Big Chili</i> | 10 | - | - | - |
| Cabai Keiting <i>Curly Chili</i> | - | 16 | 11 | 13 |
| Cabai Rawit <i>Chili/Cayenne Pepper</i> | 1 | 4 | 6 | 5 |
| Kentang/ <i>Potato</i> | - | - | - | - |
| Kubis/ <i>Cabbage</i> | - | - | - | - |
| Tomat/ <i>Tomato</i> | - | 1 | 2 | 5 |
| Bawang Putih/ <i>Garlic</i> | - | - | - | - |
| Terong/ <i>eggplant</i> | 6 | 6 | 8 | 7 |
| Kangkung/ <i>Tomato</i> | 11 | 6 | 7 | 10 |
| Bayam/ <i>Spinach</i> | 13 | 4 | 6 | 5 |
| Buah–buahan/Fruits: | | | | |
| Semangka/ <i>Watermelon</i> | - | - | - | - |

Sumber/Source: Badan Pusat Statistik, Statistik Pertanian Hortikultura SPH-SBS/BPS-Statistics Indonesia, *Agricultural Statistic for Horticulture SPH-SBS*

Tabel 5.2
Table

Produksi Tanaman Sayuran dan Buah-buahan Semusim Menurut Jenis Tanaman di Kecamatan Penarik (kuintal), 2020–2023

Production of Seasonal Vegetables and Fruits by Kind of Plant in Penarik District (kuintal), 2020–2023

| Jenis Tanaman Kind of Plants | 2020 | 2021 | 2022 | 2023 |
|--|------|------|-------|------|
| (1) | (2) | (3) | (4) | (5) |
| Sayuran/Vegetables: | | | | |
| Bawang Merah/ Shallots | - | 8 | - | - |
| Cabai Besar/TW/Teropong Chili/Big Chili | 392 | - | - | - |
| Cabai Keiting Curly Chili | - | 619 | 1.036 | 855 |
| Cabai Rawit Chili/Cayenne Pepper | 23 | 68 | 110 | 139 |
| Kentang/Potato | - | - | - | - |
| Kubis/Cabbage | - | - | - | - |
| Tomat/Tomato | - | 16 | 134 | 128 |
| Bawang Putih/Garlic | - | - | - | - |
| Terong/ eggplant | 86 | 69 | 175 | 140 |
| Kangkung/Tomato | 76 | 40 | 84 | 71 |
| Bayam/ Spinach | 89 | 25 | 25 | 39 |
| Buah–buahan/Fruits: | | | | |
| Semangka/Watermelon | - | - | - | - |

Sumber/SOURCE: Badan Pusat Statistik, Statistik Pertanian Hortikultura SPH-SBS/BPS-Statistics Indonesia, *Agricultural Statistic for Horticulture SPH-SBS*

Tabel 5.3 Luas Panen Tanaman Biofarmaka Menurut Jenis Tanaman di Kecamatan Penarik (m²), 2020–2023
Table *Harvested Area of Medicinal Plants by Kind of Plant in Penarik District (m²), 2020–2023*

| Jenis Tanaman <i>Kind of Plants</i> | 2020 | 2021 | 2022 | 2023 |
|--|------|------|------|------|
| (1) | (2) | (3) | (4) | (5) |
| <i>Jahe/Ginger</i> | 40 | 48 | 17 | 20 |
| <i>Laos/Lengkuas/Galanga</i> | 30 | 39 | 12 | 20 |
| <i>Kencur/East Indian Galangal</i> | 40 | 43 | 17 | 20 |
| <i>Kunyit/Turmeric</i> | 30 | 34 | 17 | 20 |

Sumber/Source: Badan Pusat Statistik, Statistik Pertanian Hortikultura SPH-SBS/BPS-Statistics Indonesia, *Agricultural Statistic for Horticulture SPH-SBS*

Tabel
Table 5.4

**Produksi Tanaman Biofarmaka Menurut Jenis Tanaman di
Kecamatan Penarik (kg), 2020–2023**
*Production of Medicinal Plants by Kind of Plant in Penarik
District (kg), 2020–2023*

| Jenis Tanaman <i>Kind of Plants</i> | 2020 | 2021 | 2022 | 2023 |
|--|------|------|------|------|
| (1) | (2) | (3) | (4) | (5) |
| Jahe/ <i>Ginger</i> | 80 | 96 | 30 | 40 |
| Laos/Lengkuas/ <i>Galanga</i> | 58 | 76 | 30 | 40 |
| Kencur/ <i>East Indian Galangal</i> | 92 | 80 | 30 | 40 |
| Kunyit/ <i>Turmeric</i> | 50 | 65 | 25 | 40 |

Sumber/*Source*: Badan Pusat Statistik, Statistik Pertanian Hortikultura SPH-TBF/BPS-Statistics Indonesia, *Agricultural Statistic for Horticulture SPH-TBF*

Tabel 5.5 Luas Panen Tanaman Hias Menurut Jenis Tanaman di Kecamatan Penarik (m²), 2020–2023
Table *Harvested Area of Ornamental Plants by Kind of Plant in Penarik District (m²), 2020–2023*

| Jenis Tanaman <i>Kind of Plants</i> | 2020 | 2021 | 2022 | 2023 |
|--|------|------|------|------|
| (1) | (2) | (3) | (4) | (5) |
| Anggrek Pot/ <i>Pot Orchid</i> | - | - | - | - |
| Anggrek Potong/ <i>Cut Orchid</i> | - | - | - | - |
| Krisan/ <i>Chrysantemum</i> | - | - | - | - |
| Mawar/ <i>Rose</i> | - | - | - | - |
| Sedap Malam/ <i>Tuberose</i> | - | - | - | - |

Sumber/*Source*: Badan Pusat Statistik, Statistik Pertanian Hortikultura SPH-TBF/BPS-*Statistics Indonesia, Agricultural Statistic for Horticulture SPH-TBF*

Tabel
Table 5.6

**Produksi Tanaman Hias Menurut Jenis Tanaman di
Kecamatan Penarik (tangkai), 2020–2023**
*Production of Ornamental Plants by Kind of Plant n Penarik
District (stalks), 2020–2023*

| Jenis Tanaman <i>Kind of Plants</i> | 2020 | 2021 | 2022 | 2023 |
|---|-------------|-------------|-------------|-------------|
| (1) | (2) | (3) | (4) | (5) |
| Anggrek Pot/ <i>Pot Orchid</i> | - | - | - | - |
| Anggrek Potong/ <i>Cut Orchid</i> | - | - | - | - |
| Krisan/ <i>Chrysantemum</i> | - | - | - | - |
| Mawar/ <i>Rose</i> | - | - | - | - |
| Sedap Malam/ <i>Tuberose</i> | - | - | - | - |

Sumber/*Source*: Badan Pusat Statistik, Statistik Pertanian Hortikultura SPH-TH/BPS-Statistics Indonesia, Agricultural Statistik for Horticulture SPH-TH

Tabel
Table 5.7

Produksi Buah-Buahan dan Sayuran Tahunan Menurut Jenis Tanaman di Kecamatan Penarik (kuintal), 2022 dan 2023
Production of Annual Fruits and Vegetables by Kind of Plant in Penarik District (quintal), 2022 and 2023

| Jenis Tanaman <i>Kind of Plants</i> | 2020 | 2021 | 2022 | 2023 |
|--|------|------|------|------|
| (1) | (2) | (3) | (4) | (5) |
| Buah–Buahan/Fruits: | | | | |
| Mangga/ <i>Mango</i> | 44 | 142 | 189 | 83 |
| Durian/ <i>Durian</i> | 35 | 162 | 189 | 60 |
| Jeruk Siam/ <i>Keprok/Orange/Tangerine</i> | - | - | - | - |
| Pisang/ <i>Banana</i> | 48 | 203 | 750 | 238 |
| Pepaya/ <i>Papaya</i> | 13 | 56 | 34 | 20 |
| Salak/ <i>Snakefruit</i> | - | - | - | - |
| Alpukat/ <i>Avocado</i> | 4 | 36 | 253 | 85 |
| Duku/Langsat/Kokosan/ <i>Duku/ kw/qui</i> | 24 | 116 | 140 | 51 |
| Sayuran/Vegetables: | | | | |
| Jengkol/ <i>Jengkol</i> | 26 | 117 | 256 | 75 |

Sumber/*Source*: Badan Pusat Statistik, Statistik Pertanian Hortikultura SPH-TH/BPS-Statistics Indonesia, *Agricultural Statistik for Horticulture SPH-TH*

Tabel 5.8
Table

Luas Areal Tanaman Perkebunan Menurut Jenis Tanaman di Kecamatan Penarik, 2022 dan 2023
Planted Area of Estate Crops by Kind of Crop in Penarik District, 2022 and 2023

| Jenis Tanaman <i>Kind of Crop</i> | Luas Areal Tanaman (hektar) <i>Planted Area (hectar)</i> | |
|--------------------------------------|---|--------|
| | 2022 | 2023 |
| (1) | (2) | (3) |
| Karet/ <i>Rubber</i> | 283 | 283 |
| Kopi/ <i>Coffee</i> | - | - |
| Kelapa/ <i>Coconut</i> | 4,5 | 4,5 |
| Kelapa Sawit/ <i>Palm Oil</i> | 11.392 | 11.392 |
| Kakou (Cokelat)/ <i>Cocoa</i> | - | - |
| Tebu/ <i>Sugar Cane</i> | - | - |
| Teh/ <i>Tea</i> | - | - |
| Tembakau/ <i>Tobaco</i> | - | - |

Sumber/*Source*: Dinas Pertanian Kabupaten Mukomuko/ *Regional Office of Agriculture of Mukomuko Regency*

Tabel
Table 5.9

Produksi Tanaman Perkebunan Menurut Jenis Tanaman di Kecamatan Penarik (ton), 2022 dan 2023
Production of Estate by Type of Crops in Penarik District (ton), 2022 and 2023

| Jenis Tanaman <i>Kind of Plants</i> | Produksi (Ton) <i>Production (Ton)</i> | |
|--|---|------------|
| | 2022 | 2023 |
| (1) | (2) | (3) |
| Karet/ <i>Rubber</i> | 1.033,78 | 1.034,72 |
| Kopi/ <i>Coffee</i> | - | - |
| Kelapa/ <i>Coconut</i> | 13,32 | 13,32 |
| Kelapa Sawit/ <i>Palm Oil</i> | 23.860,00 | 237.363,40 |
| Kakou (Cokelat)/ <i>Cocoa</i> | - | - |
| Tebu/ <i>Sugar Cane</i> | - | - |
| Teh/ <i>Tea</i> | - | - |
| Tembakau/ <i>Tobacco</i> | - | - |

Sumber/*Source*: Dinas Pertanian Kabupaten Mukomuko/ *Regional Office of Agriculture of Mukomuko Regency*

Tabel 5.10
Table

Populasi Ternak Menurut Jenis Ternak di Kecamatan Penarik (ekor), 2022 dan 2023
Livestock Population by Kind of Livestock in Penarik District (head), 2022 and 2023

| Jenis Ternak <i>Kind of Plants</i> | Populasi (ekor) <i>Population (head)</i> | |
|---------------------------------------|---|-------|
| | 2022 | 2023 |
| (1) | (2) | (3) |
| Sapi Potong/ <i>Beef Cattle</i> | 1.619 | 1.831 |
| Kerbau/ <i>Buffalo</i> | 76 | 97 |
| Kambing/ <i>Goat</i> | 1.650 | 1.836 |
| Domba/ <i>Sheep</i> | 76 | 91 |
| Babi/ <i>Pig</i> | 83 | 128 |

Sumber/*Source*: Dinas Pertanian Kabupaten Mukomuko/ *Regional Office of Agriculture of Mukomuko Regency*

Tabel 5.11 **Populasi Unggas Menurut Jenis Unggas di Kecamatan Penarik (ekor), 2022 dan 2023**
Table **Poultry Population by Kind of Poultry in Penarik District (head), 2022 and 2023**

| Jenis Ternak <i>Kind of Plants</i> | Populasi (ekor) <i>Population (head)</i> | |
|--|---|--------|
| | 2022 | 2023 |
| (1) | (2) | (3) |
| Ayam Kampung/ <i>Native Chicken</i> | 70.84 | 73.588 |
| Ayam Petelur/ <i>Layer</i> | - | - |
| Ayam Pedaging/ <i>Broiler</i> | - | - |
| Itik/Itik Manila/ <i>Duck/Muscovy Duck</i> | 239 | 513 |
| Entok/ <i>Muscovy Duck</i> | - | - |

Sumber/*Source*: Dinas Pertanian Kabupaten Mukomuko/ *Regional Office of Agriculture of Mukomuko Regency*

Tabel 5.12
Table

**Produksi, dan Jumlah Rumah Tangga Perikanan Tangkap
di Kecamatan Penarik, 2022 dan 2023**
*The Production, and Number of Capture Fisheries
Households in Penarik District, 2022 and 2023*

| 2022 | | 2023 | |
|--|---|--|---|
| Produksi Production (ton) | Jumlah Rumah Tangga Number of Households | Produksi Production (ton) | Jumlah Rumah Tangga Number of Households |
| (1) | (2) | (3) | (4) |
| - | - | - | - |

Sumber/Source: Dinas Kelautan dan Perikanan Kabupaten Mukomuko/ Regional Office of Fisheries of Mukomuko Regency

Tabel
Table 5.13

Produksi, dan Jumlah Rumah Tangga Perikanan Budidaya di Kecamatan Penarik, 2022 dan 2023
The Production, and Number of Aquaculture Households in Penarik District, 2022 and 2023

| 2022 | | 2023 | |
|---------------------------------|---|---------------------------------|---|
| Produksi Production (ton) | Jumlah Rumah Tangga Number of Households | Produksi Production (ton) | Jumlah Rumah Tangga Number of Households |
| (1) | (2) | (3) | (4) |
| 2.638,90 | 260 | 2.772,81 | 297 |

Sumber/Source: Dinas Kelautan dan Perikanan Kabupaten Mukomuko/ Regional Office of Fisheries of Mukomuko Regency

DAFTAR PUSTAKA/BIBLIOGRAPHY

- Direktorat Jenderal Hortikultura & Badan Pusat Statistik. 2022. *Pedoman Statistik Pertanian Hortikultura (SPH)*. Jakarta: Kementerian Pertanian.
- Direktorat Statistik Ketahanan Sosial. 2021. *Buku 3: Konsep dan Definisi Podes 2021*. Jakarta: Badan Pusat Statistik.

<https://mukomukokab.bps.go.id>

ST 2023
SENSUS PERTANIAN

BerAKHLAK
Berorientasi Pelayanan Akuntabel Kompeten
Harmonis Loyal Adaptif Kolaboratif

**#bangga
melayani
bangsa**

DATA

MENCERDASKAN BANGSA

Enlighten The Nation



**BADAN PUSAT STATISTIK
KABUPATEN MUKOMUKO
BPS-STATISTICS OF MUKOMUKO REGENCY**

Komplek Pemda Mukomuko, Bandar Ratu 38765
Telp: (737) 71633, Fax: (0737) 71633
Homepage: <https://www.mukomukokab.bps.go.id>
Email: bps1706@bps.go.id

ISSN 2797-7374

