

NTARA

Katalog BPS : 1404.3308



KECAMATAN *SECANG* KABUPATEN MAGELANG

DALAM ANGKA
TAHUN 2003



BADAN PUSAT STATISTIK KABUPATEN MAGELANG



KECAMATAN *SECANG* KABUPATEN MAGELANG

DALAM ANGKA
TAHUN 2003



BADAN PUSAT STATISTIK KABUPATEN MAGELANG

CAMAT SECANG

SAMBUTAN

Assalamu'alaikum Wr. Wb

Dengan memanjatkan puji dan syukur kehadirat Tuhan Yang Maha Esa, kami sambut gembira penerbitan buku KECAMATAN SECANG DALAM ANGKA TAHUN 2003. Guna mendukung pelaksanaan Otonomi Daerah, penyediaan data sampai wilayah terkecil menjadi kebutuhan yang sangat mendesak dan mutlak diperlukan. Untuk itu kami berharap agar penganekaragaman data statistik sampai wilayah terkecil dapat ditingkatkan, baik dari segi jenis, kualitas data maupun ketepatan waktu penyajiannya.

Kepada semua Instansi / Dinas / Lembaga baik Pemerintah maupun Swasta di Kecamatan Secang yang telah membantu terwujudnya buku ini, kami sampaikan terimakasih.


Kami berharap agar kerja sama lebih ditingkatkan dalam penyusunan buku ini dan dapat dilanjutkan untuk masa yang akan datang.

Akhirnya, semoga publikasi ini dapat bermanfaat sebagai dasar perencanaan dan evaluasi pelaksanaan pembangunan yang berkesinambungan di wilayah ini.

Wassalamu'alaikum Wr. Wb

Secang, April 2004

Camat Secang



Drs. HM. IMAM MUCHDIN

NIP. 500 041 973

KATA PENGANTAR

KECAMATAN SECANG DALAM ANGKA TAHUN 2003 adalah publikasi tahunan yang diterbitkan oleh Koordinator Statistik Kecamatan. Publikasi ini menyajikan data secara komprehensif dari berbagai bidang. Buku ini dimaksudkan untuk memberikan gambaran tentang keadaan geografi, ciri – ciri dan keadaan sosial ekonomi penduduk tingkat Kecamatan.

Publikasi tahun 2003 merupakan lanjutan publikasi tahun sebelumnya, memuat beberapa perubahan dan perbaikan, penambahan dan penyederhanaan tabel – tabel. Dalam semua tabel telah diusahakan untuk dapat menyajikan data tahun terakhir. Jika data tahun terakhir belum tersedia, maka disajikan data tahun sebelumnya.

Dengan terbitnya buku ini kami sampaikan banyak terimakasih kepada :

1. Yth. Kepala Badan Statistik Kabupaten Magelang
2. Yth. Camat Secang beserta jajarannya
3. Yth. Kepala Instansi / Dinas / Lembaga / Badan baik Pemerintah maupun Swasta se Kecamatan Secang.
4. Yth. Kepala Desa se Kecamatan Secang.

Publikasi ini masih banyak kekurangannya, demi perbaikan dan penyempurnaan di masa datang, tanggapan dan saran yang bersifat membangun sangat diharapkan.

Semoga publikasi ini dapat bermanfaat hendaknya.

Secang, April 2004
Koordinator Statistik
Kecamatan Secang



RIYONO
NIP. 340 006 819

DAFTAR ISI

	<i>Halaman</i>
ta sambutan.....	i
ta Pengantar	ii
ftar Isi.....	iii
ra Kabupaten Magelang	1
ra Kecamatan Secang	2
rak Geografis Kecamatan Secang	3

GEOGRAFIS

I.1. Prosentase Penggunaan Tanah	4
I.2. Luas Tanah Menurut Penggunaannya	5
I.3. Luas Penggunaan Tanah Menurut Sawah	6
I.4. Luas Penggunaan Tanah Kering.....	7
I.5. Luas Penggunaan Tanah Kering.....	8
I.6. Luas Tanah Sawah dan Tanah Kering	9
I.7. Banyaknya Curah Hujan	10
I.8. Banyak Hari Hujan	11
I.9. Grafik Banyaknya Curah Hujan	12
I.10. Grafik Banyaknya Hari Hujan	13

PEMERINTAHAN

II.1. Nama Pejabat Kantor Kec. Secang	14
II.2. Nama Kepala Desa dan Sekretaris Desa.....	15
II.3. Banyaknya Kantor Desa dan Balai Desa	16
II.4. Klasifikasi Tingkat Perkembangan Desa	17
II.5 Banyaknya Dusun RW, RT menurut Desa	18
II.6 Luas Tanah Bengkok Pamong Desa	19
II.7. Luas Tanah Kas Desa di Rinci Per Desa	20

PENDUDUK DAN ANGKATAN KERJA

III.1. Banyaknya Penduduk dan Pertambahan Penduduk th 1994-2003.....	21
III.2. Perkembangan Jumlah Penduduk	22
III.3. Banyaknya Rumah Tangga dan Penduduk	23
III.4. Jumlah Penduduk Menurut Jenis Kelamin.....	24
III.5. Jumlah Penduduk Tua, Muda dan Jenis Kelamin	25
III.6. Jumlah Penduduk Penduduk Menurut Kelompok Umur.....	26
III.7. Penduduk Diperinci Kelompok Umur	27
III.8. Penduduk Diperinci Kelompok Umur	28
III.9. Penduduk Diperinci Kelompok Umur	29
III.10. Penduduk Berumur 5 th keatas menurut Pendidikan	30
III.11. Penduduk Berumur 10 keatas Menurut Mata Pencaharian	31
III.12. Jumlah Penduduk Menurut Jenis Kelamin dan Ratio Jenis Kelamin	32
III.13. Luas Wilayah jumlah Penduduk dan Kepadatannya	33

III.13. Luas Wilayah jumlah Penduduk dan Kepadatannya	33
III.14 Jumlah Rumah Tangga, Penduduk dan Rata-Rata Jiwa Per Rumah Tangga.....	34
III.15. Jumlah Penduduk, Kelahiran dan Rata-rata Kelahiran Menurut Desa.....	35
III.16. Jumlah Penduduk Kematian dan Rata-rata Kematian Menurut Desa.....	36
III.17. Jumlah Mutasi Penduduk Menurut Desa	37
III.18. Banyaknya Rumah Penduduk Menurut Jenisnya	38

SOSIAL

IV.1. Banyaknya Sekolah TK, Murid, Guru dan Ratio Murid Terhadap Guru.....	39
IV.2. Banyaknya Sekolah SD, Murid, Guru dan Ratio Murid Terhadap Guru.....	40
IV.3. Banyaknya Sekolah SLTP, Murid, Guru dan Ratio Murid Terhadap Guru.....	41
IV.4. Banyaknya Sekolah SMU, Murid, Guru dan Ratio Murid Terhadap Guru.....	42
IV.5. Banyaknya sekoLah SMK, Murid, Guru dan Ratio Murid Terhadap Guru.....	43
IV.6. Banyaknya Sekolah Madrasah Ibtidaiyah, Murid, Guru dan Ratio Murid Terhadap Guru.....	44
IV.7. Banyaknya Sekolah Madrasah Tsanawiyah, Murid, Guru dan Ratio Murid Terhadap Guru.....	45

IV.8. Banyaknya Sekolah Madrasah Aliyah, Murid, Guru dan Ratio Murid Terhadap Guru.....	46
IV.9. Banyaknya Tempat Ibadah Menurut Desa	47
IV.10. Banyaknya Pemeluk Agama Menurut Desa.....	48
IV.11. Banyaknya N.T.C.R Menurut Desa.....	49
IV.12. Luas Tanah Wakaf Dirinci Menurut Desa	50
IV.13. Banyaknya Paguyuban Keluarga Berencana (PKB) Menurut Desa	51
IV.14. Hasil Pencapaian Akseptor KB Baru dirinci Menurut Desa	52
IV.15. Banyaknya KK KSI dan Prasejahtera, Alasan Ekonomi dan bukan Ekonomi.....	53
IV.16. Banyaknya Kelompokn Takesra di Rinci Menurut Desa	54
IV.17. Banyaknya Kelompok Kukesra di Rinci Per Desa	55
IV.18. Banyaknya Sarana Kesehatan di Kec. Secang th 2003	56
IV.19. Banyaknya Tenaga Medis, Paramedis dan Tenaga Kesehatan Lainnya Menurut Desa.....	57

PERTANIAN

V.1. Banyaknya Rumah Tangga dan Rumah Tangga Pertanian	58
V.2. Banyaknya Rumah Tangga, Kuasa Usaha Pengolahan Hasil Pertanian	59
V.3. Banyaknya Rumah Tangga Pengguna Lahan dirinci per Desa.....	60
V.4. Banyaknya Rumah Tangga Pengguna Lahan dirinci per Desa	61
V.5. Luas Panen dan Produksi Padi Sawah di Kec. Secang	62

V.7. Luas Panen dan Produksi Ketela Pohon di Kec. Secang.....	64
V.8. Luas Panen dan Produksi Ketela Rambat di Kec. Secang.....	65
V.9. Luas Panen dan Produksi Kacang Tanah di Kec. Secang.....	66
V.10. Luas Panen dan Produksi Kedelai di Kec. Secang	67
V.11. Luas Tanah sawah di Rinci Penggunaannya Per Desa Di Kec. Secang	68
V.12. Banyaknya Huller dan Alat-alat Pertanian di Rinci per Desa	69
V.13. Banyaknya Ternak Besar di Rinci per Desa	70
V.14. Banyaknya Ternak Kecil di rinci per Desa	71
V.15. Banyaknya Unggas di Rinci per Desa	72

PERHUBUNGAN

VI.1. Banyaknya Pesawat Radio, TV, per Desa	73
VI.2. Banyaknya Pesawat Telepon, Wartel, Kantor Pos, di rinci per Desa	74
VI.3. Panjang Jalan Propinsi, Kabupaten di Rinci per Desa	75
VI.4. Banyaknya Sarana Angkutan Darat di rinci Menurut Jenisnya di rinci Per Desa	76

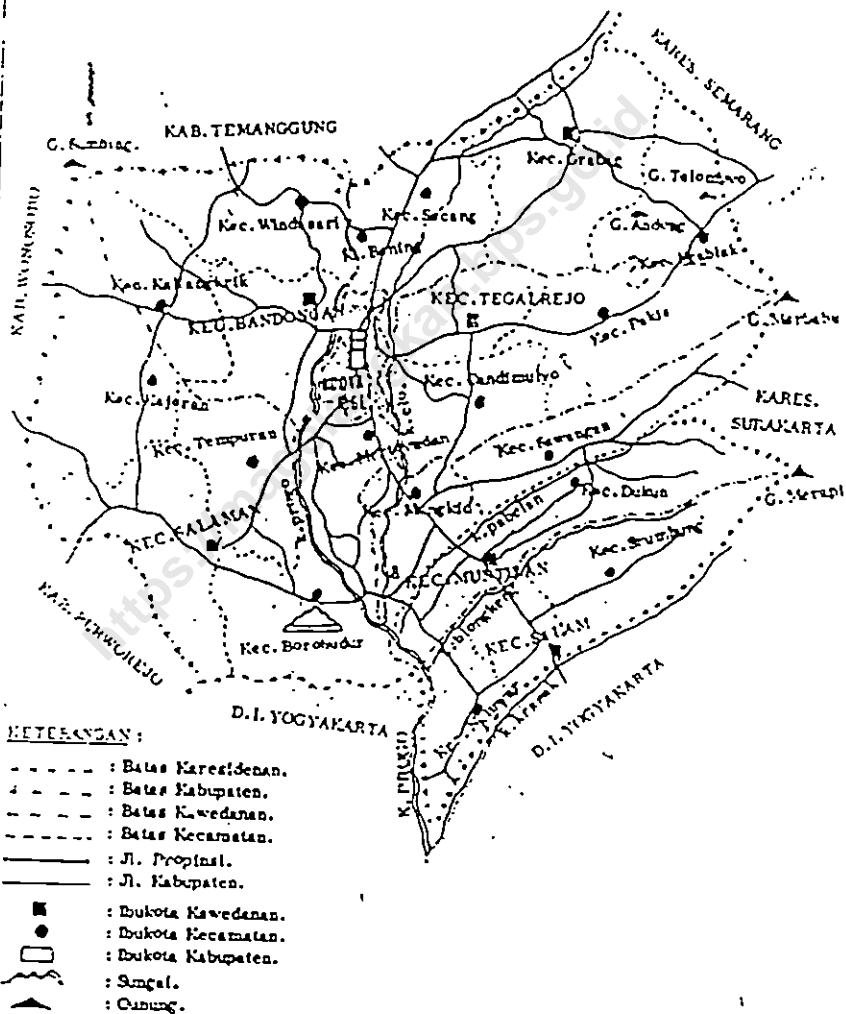
KEUANGAN

VII.1. Jumlah Pokok PBB dan Pemasukan di rinci per Desa	77
VII.2. Pemasukan Uang Pasar, Pasar Secang	78

PETA DAERAH KABUPATEN DATI II MAGELANG.

FEMERINTAH DAERAH KAB. DATI II
MAGELANG

SKALA 1 : 250.000



PETA KECAMATAN SECANG

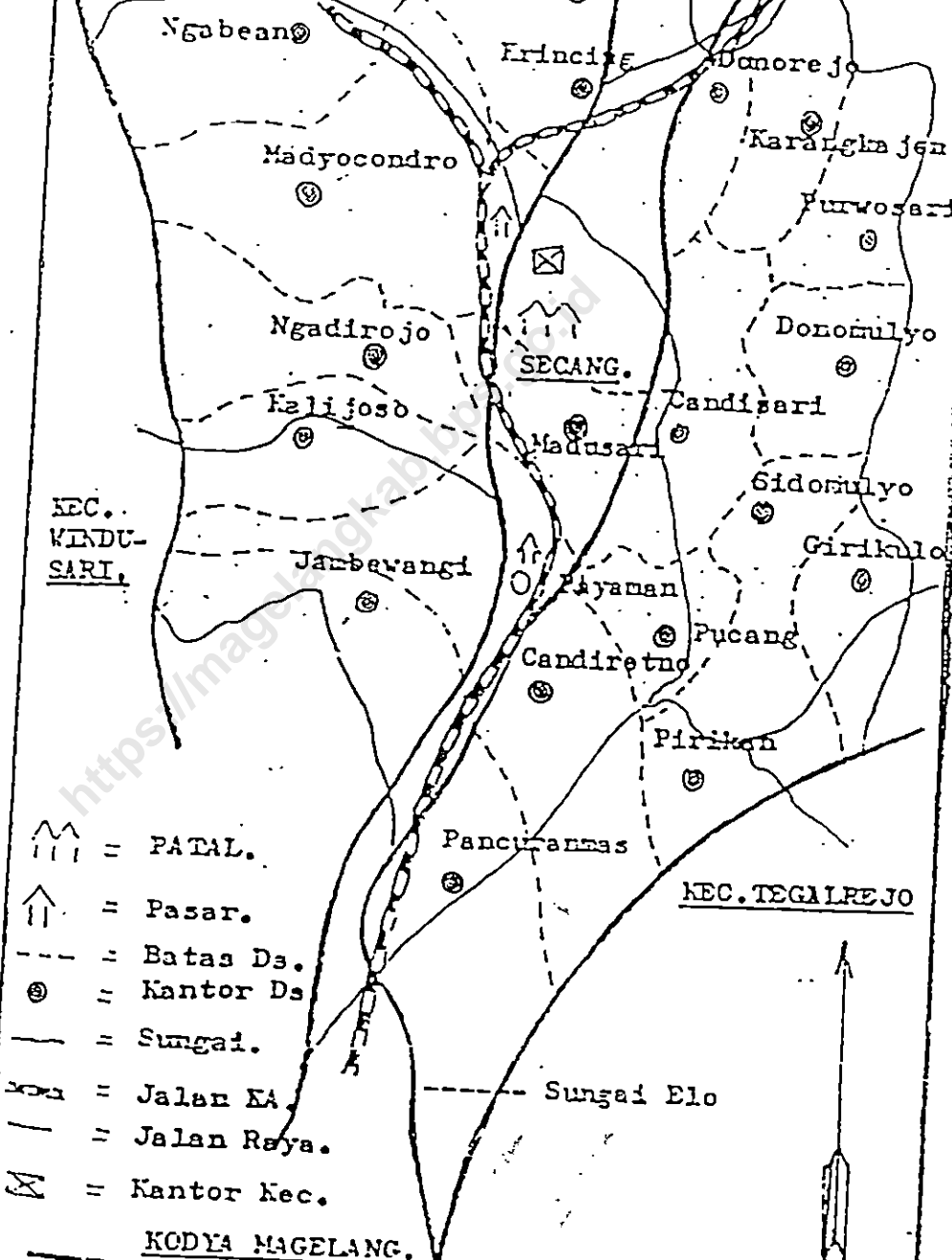
KEC.
TEMANGGUNG









KEC.
GRABAG.

KEC.
WINDU-
SARI.

KEC. TEGALREJO

KODYA MAGELANG.



-  = PATAL.
-  = Pasar.
-  = Batas Ds.
-  = Kantor Ds.
-  = Sungai.
-  = Jalan K.A.
-  = Jalan Raya.
-  = Kantor Kec.

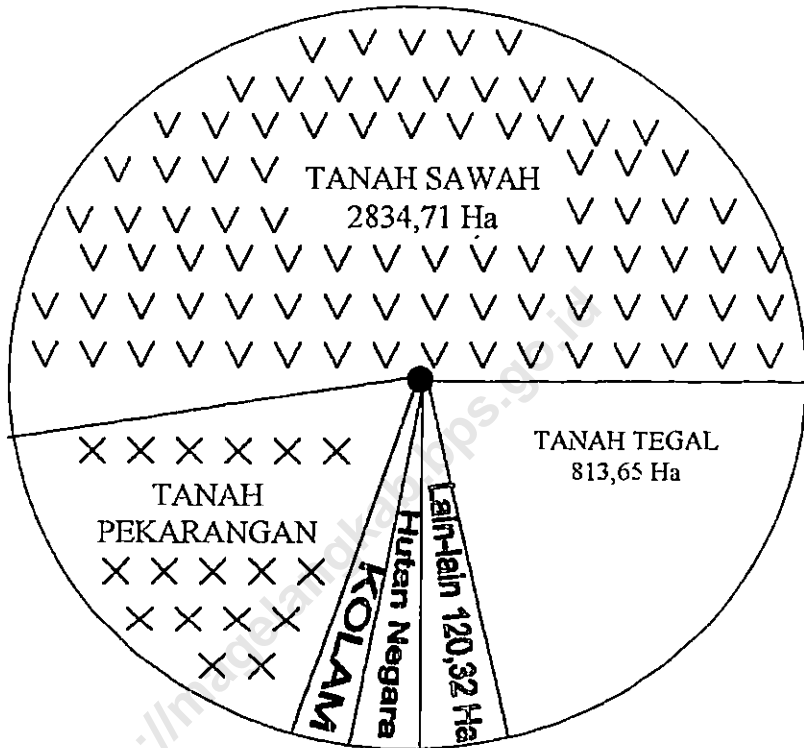
LETAK GEOGRAFIS KECAMATAN SECANG

Adapun wilayah Kecamatan Secang terletak di sebelah utara Kabupaten Magelang

Keberadaan wilayah Kecamatan Secang tersebut dibatasi oleh :

1. Sebelah Utara : Dibatasi Kab. Temanggung
2. Sebelah Timur : Dibatasi Kec. Grabag
3. Sebelah Selatan : Dibatasi Kota Magelang
4. Sebelah Barat : Dibatasi Kec. Windusari

PROSENTASE PENGGUNAAN TANAH
DI KECAMATAN SECANG
TAHUN 2003(Ha)



1. Tanah Sawah	: 59,88 %
2. Tanah Pekarangan	: 20,01 %
3. Tanah Tegall	: 17,19 %
4. Tanah Hutan Negara	: 0,23 %
5. Tanah Kolan	: 0,15 %
6. Tanah Lain - lain	: <u>2,54 %</u>
Jumlah	100 %

LUAS TANAH MENURUT PENGGUNAANNYA
DI KECAMATAN SECANG TAHUN 2003 (Ha)

Jenis Tanah	Luas Tanah (Ha)
I. Tanah Sawah	2834,710
1. Berpengairan Teknis	994,140
2. Berpengairan ½ Teknis	1402,080
3. Berpengairan Sederhana	281,880
4. Tadah Hujan	156,610
II. Tanah Kering	1898,980
1. Tanah untuk bangunan dan halaman sekitarnya	947,280
2. Tegal (Kebun) Ladang	813,650
3. padang rumput	-
4. Tambak	-
5. Kolam/ Tebat / Empang	6,850
6. Tanah sementara tidak diusahakan	-
7. Hutan rakyat	-
8. Hutan negara	-
9. Perkebunan negara	10,920
10. Lain – lain	120,280
Jumlah	4733,690

Sumber data : Monografi Desa

LUAS PENGGUNAAN TANAH SAWAH
PER DESA DI KECAMATAN SECANG
TAHUN 2003 / Ha

No	Desa	Tanah Sawah			Jumlah Tanah Sawah
		Berpengairan Teknis	Berpengairan ½ Teknis	Tadah Hujan	
1	Pancuranmas	27,560	127,440	-	155,00
2	Jambewangi	35,060	40,080	45,990	127,15
3	Candiretno	-	202,970	-	202,97
4	Pirikan	124,570	-	15,860	185,24
5	Girikulon	-	46,940	27,630	74,57
6	Donomulyo	-	71,000	21,00	94,00
7	Sidomulyo	-	25,000	55,00	96,00
8	Pucang	97,000	12,620	3,80	114,40
9	Candisari	116,020	43,440	-	159,46
10	Madusari	-	145,020	-	145,02
11	Payaman	150,00	8,780	11,00	169,78
12	Kalijoso	58,810	35,110	28,00	127,98
13	Ngadirojo	33,300	149,260	14,320	198,15
14	Madyocondro	9,820	206,900	-	232,60
15	Ngabean	115,000	14,12	17,400	146,52
16	Secang	153,000	1,000	16,00	171,60
17	Krincing	-	160,380	-	171,38
18	Donorojo	74,00	-	-	95,40
19	Karangkajen	-	90,020	6,880	100,56
20	Purwosari	-	22,000	19,00	66,93
	Jumlah	994,140	1402,08	281,880	2834,71

ber data : Monografi Desa

LUAS PENGGUNAAN TANAH
KERING PER DESA DI KECAMATAN SECANG
TAHUN 2003 / Ha

No	Desa	Tanah Kering				Hutan Rakyat Negara
		Pekarangan	Tegal / Kebun	Padang Rumput	Kolam	
1	Pancuranmas	31,00	9,87	-	1,00	-
2	Jambewangi	64,27	5,02	-	0,50	-
3	Candiretno	78,09	18,15	-	-	-
4	Pirikan	41,27	33,00	-	1,00	-
5	Girikulon	28,64	28,76	-	0,50	-
6	Donomulyo	25,00	58,00	-	-	-
7	Sidomulyo	56,02	115,48	-	0,50	-
8	Pucang	30,26	10,57	-	0,60	-
9	Candisari	60,02	40,02	-	-	-
10	Madusari	53,86	19,92	-	-	-
11	Payaman	48,36	10,46	-	-	-
12	Kalijoso	50,26	6,70	-	0,50	-
13	Ngadirojo	37,64	44,72	-	-	-
14	Madyocondro	58,28	15,86	-	-	-
15	Ngabean	42,84	91,18	-	-	-
16	Secang	88,45	23,77	-	1,25	-
17	Krincing	69,37	37,15	-	-	-
18	Donorojo	30,38	4,25	-	-	-
19	Karangkajen	12,30	54,31	-	-	-
20	Purwosari	41,04	136,31	-	1,00	-
	Jumlah	947,28	813,65	-	6,85	-

umber data : Monografi Desa

LUAS PENGGUNAAN TANAH
KERING PER DESA DI KECAMATAN SECANG
TAHUN 2003 / Ha

No	Desa	Tanah Kering			Hutan Rakyat Negara
		Hutan Negara	Perkebunan Negara / Swasta	Lain – lain	
1	Pancuranmas	-	-	5,58	47,45
2	Jambewangi	-	-	5,34	75,13
3	Candiretno	-	-	3,07	99,31
4	Pirikan	-	-	14,16	89,43
5	Girikulon	-	-	9,52	67,42
6	Donomulyo	-	-	2,00	85,00
7	Sidomulyo	-	-	2,90	174,90
8	Pucang	-	-	2,84	44,27
9	Candisari	-	-	12,76	112,80
10	Madusari	-	-	2,00	75,80
11	Payaman	-	1,16	4,39	64,38
12	Kalijoso	-	-	3,60	61,02
13	Ngadirojo	-	-	4,00	86,37
14	Madyocondro	-	1,86	6,15	82,15
15	Ngabean	-	-	2,10	136,08
16	Secang	-	-	12,38	125,87
17	Krincing	-	7,90	4,65	179,18
18	Donorojo	-	-	3,86	38,49
19	Karangkajen	-	-	6,32	74,00
20	Purwosari	-	-	12,46	190,81
	Jumlah	-	10,92	120,32	1899,02

umber data : Monografi Desa

**JUMLAH LUAS TANAH SAWAH DAN
TANAH KERING DIRINCI PER DESA
DI KECAMATAN SECANG TAHUN 2003**

No	Desa	Jumlah		Luas Desa
		Tanah Sawah	Tanah Kering	
1	Pancuranmas	155,00	47,45	202,450
2	Jambewangi	127,15	75,13	202,280
3	Candiretno	202,97	99,31	302,280
4	Pirikan	185,24	89,43	274,470
5	Girikulon	74,57	67,42	139,990
6	Donomulyo	94,00	85,00	179,000
7	Sidomulyo	96,00	174,90	270,900
8	Pucang	144,40	44,27	158,670
9	Candisari	159,46	112,80	272,260
10	Madusari	145,02	75,80	220,800
11	Payaman	169,78	64,38	234,150
12	Kalijoso	127,98	61,02	189,040
13	Ngadirojo	198,15	86,37	284,510
14	Madyocondro	232,60	82,15	314,750
15	Ngabean	146,52	136,08	282,640
16	Secang	171,60	125,87	297,450
17	Krincing	171,38	179,18	351,150
18	Donorojo	95,40	38,49	133,890
19	Karangkajen	100,56	74,00	173,490
20	Purwosari	66,93	180,74	257,740
	Jumlah	2834,71	1899,02	4733,73

Sumber data : Monografi Desa

**BANYAKNYA CURAH HUJAN
DI KECAMATAN SECANG TAHUN 2001 – 2003**

No	Bulan	Banyaknya Curah Hujan		
		Tahun 2001	Tahun 2002	Tahun 2003
1	Januari	225	231	314
2	Pebruari	315	403	125
3	Maret	228	334	458
4	April	226	375	11
5	Mei	57	158	23
6	Juni	47	81	4
7	Juli	140	-	-
8	Agustus	-	-	-
9	September	27	-	-
10	Nopember	329	-	33
11	Oktober	301	165	125
12	Desember	152	436	146
	Jumlah	2047	2183	1239

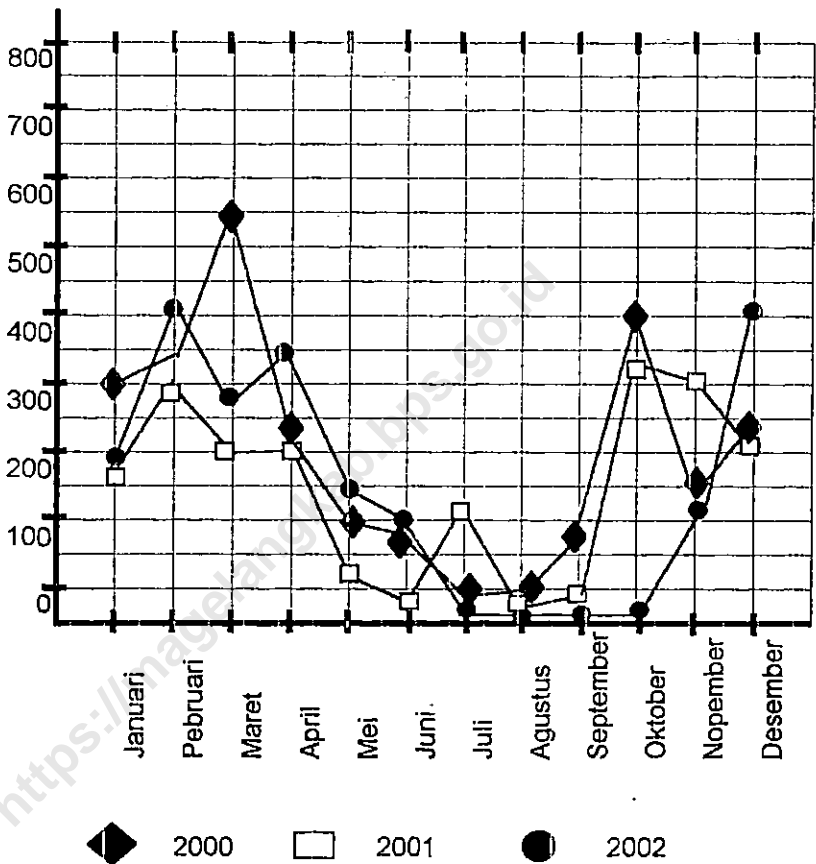
Sumber data : Monografi Desa

**BANYAKNYA HARI HUJAN
DI KECAMATAN SECANG TAHUN 2001 – 2003**

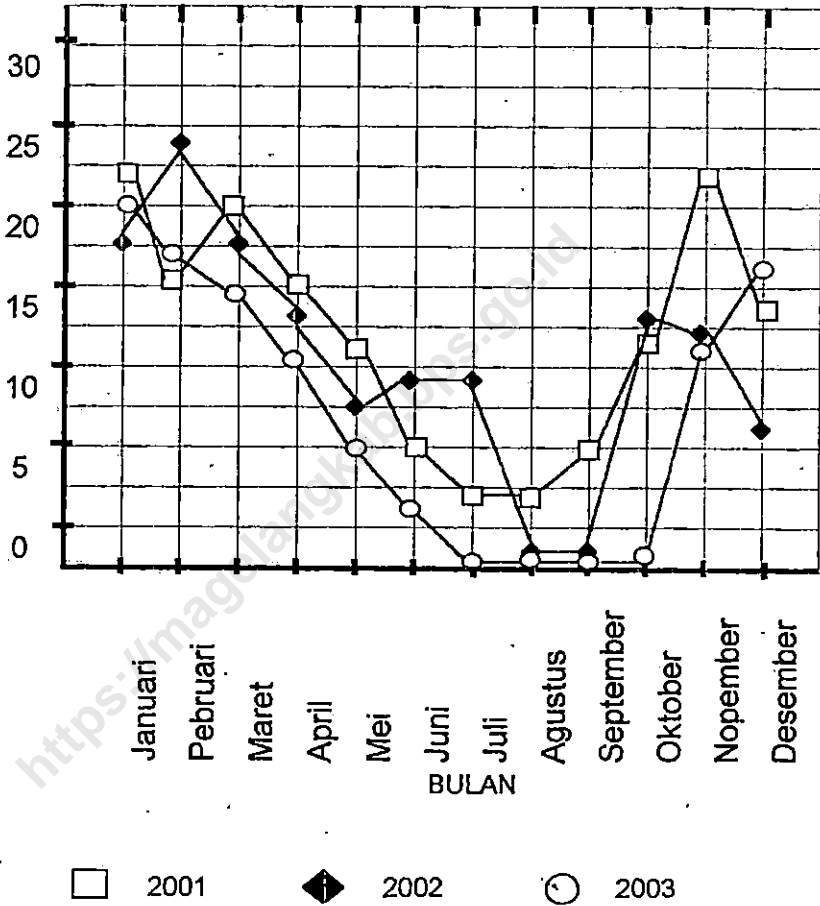
No	Bulan	Banyaknya Hari Hujan		
		Tahun 2001	Tahun 2002	Tahun 2003
1	Januari	20	21	14
2	Pebruari	24	17	12
3	Maret	22	16	5
4	April	14	12	4
5	Mei	7	5	2
6	Juni	9	2	1
7	Juli	9	-	-
8	Agustus	-	-	-
9	September	1	-	-
10	Nopember	17	-	2
11	Oktober	13	12	4
12	Desember	8	17	16
	Jumlah	144	102	60

Sumber data : Monografi Desa

GRAFIK BANYAKNYA CURAH HUJAN
DI KECAMATAN SECANG
TAHUN 2000 – 2002



**GRAFIK BANYAKNYA HARI HUJAN
DI KECAMATAN SECANG
TAHUN 2001 – 2003**



MERINTAHAN**NAMA – NAMA PEJABAT KANTOR KECAMATAN /
DINAS / INSTANSI DI LINGKUNGAN KEC. SECANG TAHUN 2003**

0	Jabatan	Nama
	Camat	Drs. Imam Muchdin
1	Dan Ramil	Subiyo
2	Ka Polsek	Ruslam
3	Sek Cam	Drs. Bagus Prasetyo
4	Kasie Pemerintahan	Iwan Styarso S.Sos
5	Kasie Pelayanan Umum	Yuliana Suparmi
6	Kasie Ekonomi Produksi	Dra. Handayani Mulyojati
7	Kasie Kesra	Syamsul Hadi, BA
8	Pimpinan Puskesmas	Dr. Heri
9	Kacab Dinas Dikbud	Suroso, SPd
0	Kepala PPA	Rochmad
1	Kepala KUA	Drs. Ngatmin
2	Kepala DPUK	Sepiyono
3	Pimpinan POS	Slamet Suntoyo
4	Pimpinan Pasar	Minggu Wahono
5	Pimpinan Pegadaian	Sri Mulyani
6	Pimpinan BKK	Saefudin
7	Pengawas PLKB	Sri Hartatik
8	KSK	Riyono
9	Mantri Tani	Yuni
	Mantri Peternakan	Tugino
	Koordinator PPL	Pardito

ber Data : Kantor Kecamatan

NAMA KEPALA DESA DAN SEKRETARIS DESA
DI KECAMATAN SECANG TAHUN 2003

Desa	Kepala Desa	Sekertaris Desa
Pancuranmas	Yuni Puji Istiyono	Zaenudin
Jambewangi	Edi Riyanto	-
Candiretno	Muslich	Sobichan, BA
Pirikan	Romadhon	Istamar, AR
Girikulon	Bowo Leksono	-
Donomulyo	H. Suyono	Ida Lestari
Sidomulyo	Sujarwo	Sutikno
Pucang	Ngabidin	Slamet Widodo
Candisari	Budiyono	Rochmadin
Madusari	Budi Sukahono	Dumeri
Payaman	M. Syakbani	Muh. Jahri
Kalijoso	Nur Huda	Abdul Fiton
Ngadirojo	W. Sardjijono	Sudarjo
Madyocondro	Iskandar	Marsunu
Ngabean	Sariman	Wahadiya
Secang	Plt. H. Suleksono	H. Suleksono
Krincing	Nurhadi	Sudiyanto
Donorojo	Miftachur	Sujono
Karangkajen	Drs. As'ari	Siswanto
Purwosari	Asnawi	M Ridwan

ber Data : Kantor Kecamatan

**BANYAKNYA BALAI DESA DAN KANTOR DESA
DI KECAMATAN SECANG TAHUN 2003**

No	Desa	Klasifikasi	
		Balai Desa	Kantor Desa
1	Pancuranmas	1	1
2	Jambewangi	1	1
3	Candiretno	1	1
4	Pirikan	1	1
5	Girikulon	1	1
6	Donomulyo	1	1
7	Sidomulyo	1	1
8	Pucang	1	1
9	Candisari	1	1
10	Madusari	1	1
11	Payaman	1	1
12	Kalijoso	1	1
13	Ngadirojo	1	1
14	Madyocondro	1	1
15	Ngabean	1	1
16	Secang	1	1
17	Krincing	1	1
18	Donorojo	1	1
19	Karangkajen	1	1
20	Purwosari	1	1
	Jumlah	20	20

ber Data : Kantor Kecamatan

**KLASIFIKASI TINGKAT PERKEMBANGAN DESA
DI KECAMATAN SECANG TAHUN 2003**

No	Desa	Klasifikasi		
		Swadaya	Swakarya	Swasembada
1	Pancuranmas	-	-	1
2	Jambewangi	-	-	1
3	Candiretno	-	-	1
4	Pirikan	-	-	1
5	Girikulon	-	-	1
6	Donomulyo	-	-	1
7	Sidomulyo	-	-	1
8	Pucang	-	-	1
9	Candisari	-	-	1
10	Madusari	-	-	1
11	Payaman	-	-	1
12	Kalijoso	-	-	1
13	Ngadirojo	-	-	1
14	Madyocondro	-	-	1
15	Ngabean	-	-	1
16	Secang	-	-	1
17	Krincing	-	-	1
18	Donorojo	-	-	1
19	Karangkajen	-	-	1
20	Purwosari	-	-	1
	Jumlah	-	-	20

ber Data : Kantor Kecamatan

**BANYAKNYA DUSUN, RW, RT, MENURUT DESA
DI KECAMATAN SECANG TAHUN 2003**

No	Desa	Banyaknya		
		Dusun	RW	RT
1	Pancuranmas	12	12	26
2	Jambewangi	15	15	47
3	Candiretno	9	20	40
4	Pirikan	12	12	22
5	Girikulon	6	8	15
6	Donomulyo	7	7	11
7	Sidomulyo	7	12	28
8	Pucang	6	6	20
9	Candisari	9	9	21
10	Madusari	7	11	25
11	Payaman	11	14	37
12	Kalijoso	6	5	18
13	Ngadirojo	5	8	23
14	Madyocondro	8	8	25
15	Ngabean	5	5	21
16	Secang	10	10	28
17	Krincing	8	14	35
18	Donorojo	4	4	15
19	Karangkajen	6	6	10
20	Purwosari	6	6	10
	Jumlah	156	192	477

Sumber Data : Kantor Kecamatan

LUAS TANAH BENGKOK PAMONG DESA MENURUT DESA
DI KECAMATAN SECANG TAHUN 2003

No	Desa	Tanah Bengkok	
		Lahan Sawah	Lahan Kering
1	Pancuranmas	17,45	-
2	Jambewangi	11,48	3,20
3	Candiretno	22,24	0,90
4	Pirikan	23,97	0,24
5	Girikulon	9,65	0,81
6	Donomulyo	10,50	6,00
7	Sidomulyo	14,04	2,75
8	Pucang	18,02	-
9	Candisari	22,78	2,74
10	Madusari	15,27	1,80
11	Payaman	19,51	0,38
12	Kalijoso	8,02	0,05
13	Ngadirojo	14,31	-
14	Madyocondro	22,96	-
15	Ngabean	16,09	11,86
16	Secang	18,02	-
17	Krincing	19,27	10,29
18	Donorojo	9,03	-
19	Karangkajen	14,56	3,14
20	Purwosari	8,17	10,68
	Jumlah	315,44	54,84

LUAS TANAH KAS DESA DIRINCI MENURUT DESA
DI KECAMATAN SECANG TAHUN 2003 / Ha

No	Desa	Tanah Kas Desa	
		Lahan Sawah	Lahan Kering
1	Pancuranmas	0,30	0,50
2	Jambewangi	-	-
3	Candiretno	0,82	2,11
4	Pirikan	5,26	3,83
5	Girikulon	-	-
6	Donomulyo	-	-
7	Sidomulyo	-	0,52
8	Pucang	1,17	-
9	Candisari	-	-
10	Madusari	-	-
11	Payaman	8,60	0,65
12	Kalijoso	-	-
13	Ngadirojo	0,50	-
14	Madyocondro	1,26	0,55
15	Ngabean	0,77	0,01
16	Secang	-	3,15
17	Krincing	1,79	0,74
18	Donorojo	-	-
19	Karangkajen	-	0,63
20	Purwosari	-	0,13
	Jumlah	20,47	12,82

Sumber Data : Monografi Desa

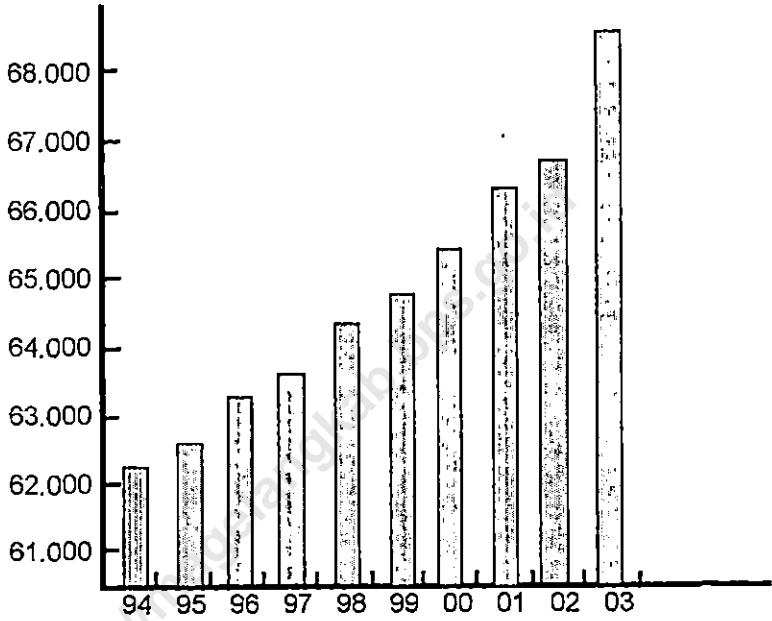
PENDUDUK DAN ANGKATAN KERJA

BANYAKNYA PENDUDUK DAN PERTAMBAHAN PENDUDUK DI KECAMATAN SECANG TAHUN 1994 – 2004

No	Tahun	Banyak Penduduk	Pertambahan Penduduk	Prosentase
1	1994	62.188	420	0,67
2	1995	62.811	523	0,83
3	1996	63.280	469	0,73
4	1997	63.817	537	0,84
5	1998	64.270	453	0,70
6	1999	64.681	411	0,63
7	2000	65.670	989	1,15
8	2001	66.305	635	0,96
9	2002	66.882	1.011	0,94
10	2003	70.349	3.467	1,43

Sumber Data : Monografi Desa

GRAFIK
PERKEMBANGAN JUMLAH PENDUDUK
DI KECAMATAN SECANG
TAHUN 2003



**BANYAKNYA RUMAH TANGGA DAN PENDUDUK
DI KECAMATAN SECANG MENURUT DESA TAHUN 2003**

No	Desa	Jumlah Rumah tangga	Penduduk	
			Laki - laki	Perempuan
1	Pancuranmas	956	1.876	1.840
2	Jambewangi	1590	2.913	2.927
3	Candiretno	1017	2.261	2.213
4	Pirikan	756	1.551	1.508
5	Girikulon	357	793	799
6	Donomulyo	387	840	837
7	Sidomulyo	808	1.547	1.560
8	Pucang	584	1.441	1.337
9	Candisari	766	1.639	1.612
10	Madusari	1001	2.024	1.987
11	Payaman	1413	3.257	3.299
12	Kalijoso	574	1.209	1.229
13	Ngadirojo	881	1.730	1.742
14	Madyocondro	1074	2.295	2.308
15	Ngabean	672	1.514	1.450
16	Secang	1546	2.875	2.928
17	Krincing	1263	2.821	2.630
18	Donorojo	535	1.073	1.084
19	Karangkajen	354	2817	733
20	Purwosari	484	937	913
	Jumlah	17.018	35.413	34.936

Sumber Data : Monografi Desa

**JUMLAH PENDUDUK MENURUT JENIS KELAMIN
DI KECAMATAN SECANG PER DESA TAHUN 2003**

No	Desa	Jumlah Penduduk		Jumlah
		Laki - laki	Perempuan	
1	Pancuranmas	1.876	1.840	3.716
2	Jambewangi	2.913	2.927	5.840
3	Candiretno	2.261	2.213	4.474
4	Pirikan	1.551	1.508	3.059
5	Girikulon	793	799	1.592
6	Donomulyo	840	837	1.677
7	Sidomulyo	1.547	1.560	3.107
8	Pucang	1.441	1.337	2.778
9	Candisari	1.639	1.612	3.251
10	Madusari	2.024	1.987	4.011
11	Payaman	3.257	3.299	6.556
12	Kalijoso	1.209	1.229	2.438
13	Ngadirojo	1.730	1.742	3.472
14	Madyocondro	2.295	2.308	4.603
15	Ngabean	1.514	1.450	2.964
16	Secang	2.875	2.928	5.803
17	Krincing	2.821	2.630	5.451
18	Donorojo	1.073	1.084	2.157
19	Karangkajen	2817	733	1.550
20	Purwosari	937	913	1.850
	Jumlah	35.413	34.936	70.349

Sumber Data : Monografi Desa

**JUMLAH PENDUDUK TUA, MUDA DAN JENIS KELAMIN
DI KECAMATAN SECANG PER DESA TAHUN 2003**

No	Desa	Tua		Muda		Jumlah
		Lk	Pr	Lk	Pr	
1	Pancuranmas	671	645	1.205	1.195	3.716
2	Jambewangi	1.039	1.180	1.874	1.747	5.840
3	Candiretno	845	780	1.416	1.433	4.474
4	Pirikan	620	606	931	902	3.059
5	Girikulon	277	275	516	524	1.592
6	Donomulyo	299	226	541	611	1.677
7	Sidomulyo	464	479	1.083	1.081	3.107
8	Pucang	453	453	988	884	2.778
9	Candisari	518	538	1.121	1.074	3.251
10	Madusari	675	640	1.349	1.347	4.011
11	Payaman	1.154	1.175	2.103	2.124	6.556
12	Kalijoso	366	348	843	881	2.438
13	Ngadirojo	599	575	1.131	1.167	3.472
14	Madyocondro	829	797	1.466	1.511	4.603
15	Ngabean	432	420	1.082	1.030	2.964
16	Secang	941	977	1.934	1.951	5.803
17	Krincing	1.046	926	1.775	10.704	5.451
18	Donorojo	436	416	637	668	2.157
19	Karangkajen	235	199	582	534	1.550
20	Purwosari	318	294	619	619	1.850
Jumlah		12.217	11.949	23.196	22.987	70.349

umber Data : Monografi Desa

**JUMLAH PENDUDUK KEC. SECANG
MENURUT KELOMPOK UMUR DAN JENIS KELAMIN
DI KECAMATAN SECANG TAHUN 2003**

Kelompok Umur	Laki – Laki	Perempuan	Jumlah
0 – 4	3.754	3.662	7.416
5 – 9	4.346	4.215	8.561
10 – 14	4.117	4.072	8.189
15 – 19	4.060	3.998	8.058
20 – 24	4.068	3.988	8.056
25 – 29	3.542	3.472	7.014
30 – 39	3.640	3.481	7.121
40 – 49	3.208	3.258	6.466
50 – 59	2.669	2.750	5.419
60 +	2.009	2.040	4.049
Jumlah	35.413	34.936	70.349

Sumber Data : Monografi Desa

**PENDUDUK DIRINCI MENURUT KELOMPOK
UMUR PER DESA DI KECAMATAN SECANG TAHUN 2003**

No	Desa	Kelompok Umur									
		0 - 4		5 - 9		10 - 14		15 - 19		20 - 24	
		Lk	Pr	Lk	Pr	Lk	Pr	Lk	Pr	Lk	Pr
1	Pancuranmas	226	256	214	217	191	172	189	185	184	183
2	Jambewangi	254	330	465	471	320	379	324	338	398	322
3	Candiretno	207	163	286	318	352	299	274	278	281	271
4	Pirikan	168	176	267	233	215	197	131	138	121	130
5	Girikulon	77	85	93	74	107	116	144	142	116	114
6	Donomulyo	112	81	98	82	89	63	85	92	81	101
7	Sidomulyo	122	136	164	181	178	162	172	161	205	187
8	Pucang	146	151	154	155	153	147	150	143	151	141
9	Candisari	193	195	173	180	152	163	210	186	183	172
10	Madusari	168	172	263	237	244	231	236	216	233	212
11	Payaman	376	376	398	413	380	386	477	440	488	531
12	Kalijoso	116	119	115	104	135	125	128	154	153	164
13	Ngadirojo	230	205	206	209	163	161	170	174	173	176
14	Madyocondro	288	268	271	251	270	278	239	243	253	244
15	Ngabean	149	150	137	114	146	156	179	176	186	165
16	Secang	263	246	346	369	332	362	284	319	280	296
17	Krincing	321	317	367	263	358	346	279	198	275	274
18	Donorojo	133	103	157	159	146	154	136	156	117	121
19	Karangkajen	75	64	83	73	77	62	77	78	85	77
20	Purwosari	90	69	119	112	109	113	176	181	105	107
		3754	3662	4346	4215	4117	4072	4060	3998	4068	3988

umber Data : Monografi Desa

PENDUDUK DIRINCI MENURUT KELOMPOK
UMUR PER DESA DI KECAMATAN SECANG TAHUN 2003

No	Desa	Kelompok Umur									
		25 - 29		30 - 39		40 - 49		50 - 59		60 -	
		Lk	Pr	Lk	Pr	Lk	Pr	Lk	Pr	Lk	Pr
1	Pancuranmas	182	191	184	194	183	187	165	176	118	79
2	Jambewangi	306	283	286	284	322	290	183	183	55	47
3	Candiretno	209	206	183	187	174	198	135	146	160	147
4	Pirikan	216	217	208	191	103	105	75	97	77	24
5	Girikulon	48	55	64	67	53	56	60	63	31	27
6	Donomulyo	92	94	107	101	75	104	63	75	38	44
7	Sidomulyo	163	156	156	161	142	129	143	162	102	125
8	Pucang	149	130	148	120	140	118	135	116	115	116
9	Candisari	164	167	156	166	143	157	138	146	127	80
10	Madusari	186	171	167	162	165	161	142	159	220	266
11	Payaman	297	270	321	270	239	231	199	191	82	191
12	Kalijoso	150	172	139	133	100	101	79	80	94	77
13	Ngadirojo	172	176	152	165	149	204	178	179	137	93
14	Madyocondro	269	245	255	257	256	251	108	143	86	128
15	Ngabean	135	139	210	214	159	150	118	111	95	75
16	Secang	277	282	343	270	331	316	254	261	165	207
17	Krincing	278	274	281	275	256	269	291	266	115	148
18	Donorojo	96	101	81	90	69	68	71	63	67	69
19	Karangkajen	81	68	86	64	83	90	85	74	85	83
20	Purwosari	72	75	113	110	66	73	47	59	40	14
		3754	3662	4346	4215	4117	4072	4060	3998	4068	3988

ber Data : Monografi Desa

**PENDUDUK DIRINCI MENURUT KELOMPOK
UMUR PER DESA DI KECAMATAN SECANG TAHUN 2003**

No	Desa	Laki-laki	Perempuan	Jumlah
1	Pancuranmas	1.876	1.840	3.716
2	Jambewangi	2.913	2.927	5.840
3	Candiretno	2.261	2.213	4.474
4	Pirikan	1.551	1.508	3.059
5	Girikulon	793	799	1.592
6	Donomulyo	840	837	1.677
7	Sidomulyo	1.547	1.560	3.107
8	Pucang	1.441	1.337	2.778
9	Candisari	1.639	1.612	3.251
10	Madusari	2.024	1.987	4.011
11	Payaman	3.257	3.299	6.556
12	Kalijoso	1.209	1.229	2.438
13	Ngadirojo	1.730	1.742	3.472
14	Madyocondro	2.295	2.308	4.603
15	Ngabean	1.514	1.450	2.964
16	Secang	2.875	2.928	5.803
17	Krincing	2.821	2.630	5.451
18	Donorojo	1.073	1.084	2.157
19	Karangkajen	817	733	1.550
20	Purwosari	937	913	1.850
		35.413	34.936	70.349

Sumber Data : Monografi Desa

PENDUDUK KEC. SECANG BERUMUR 5 TAHUN
MENURUT PENDIDIKAN
TAHUN 2003

No	Tingkat Pendidikan	Jumlah
1	Tamat Akademi / PT	1.481
2	Tamat SLTA	6.799
3	Tamat SLTP	8.514
4	Tamat SD	15.763
5	Tidak Tamat SD	6.238
6	Belum Tamat SD	15.848
7	Tidak Sekolah	8.290
	Jumlah	62.933

Sumber Data : Monografi Desa

PENDUDUK KEC. SECANG BERUMUR 10 TAHUN
MENURUT MATA PENCAHARIAN
TAHUN 2003

No	Mata Pencahariian	Jumlah
1	Petani	7.743
2	Buruh Tani	6.226
3	Nelayan	-
4	Pengusaha	542
5	Buruh Industri	5.309
6	Buruh Bangunan	4.392
7	Pedagang	2.427
8	Pengangkutan	898
9	PNS / ABRI	2.513
10	Pensiunan	709
11	Lain – lain	23.613
	Jumlah	54.372

Sumber Data : Monografi Desa

**JUMLAH PENDUDUK MENURUT JENIS KELAMIN
DAN RATIO JENIS KELAMIN MENURUT DESA
DI KECAMATAN SECANG PER DESA TAHUN 2003**

No.	Desa	Jumlah Penduduk		Jumlah	Rasio Jenis Kelamin
		Laki - laki	Perempuan		
1	Pancuranmas	1876	1840	3716	10196
2	Jambewangi	2913	2927	5840	9952
3	Candiretno	2261	2213	4474	10217
4	Pirikan	1551	1508	3059	10285
5	Girikulon	793	799	1592	9924
6	Donomulyo	840	837	1677	10036
7	Sidomulyo	1547	1560	3107	9917
8	Pucang	1441	1337	2778	10778
9	Candisari	1639	1612	3251	10167
0	Madusari	2024	1987	4011	10186
1	Payaman	3257	3299	6556	9872
2	Kalijoso	1209	1229	2438	9837
3	Ngadirojo	1730	1742	3472	9862
4	Madyocondro	2295	2308	4603	9943
5	Ngabean	1514	1450	2964	10441
6	Secang	2875	2928	5803	9819
7	Krincing	2821	2630	5451	10726
8	Donorojo	1073	1084	2157	9899
9	Karangkajen	817	733	1550	11146
0	Purwosari	937	913	1850	10262
Jumlah		35.413	34.936	70.349	101.37

Sumber Data : Monografi Desa

LUAS WILAYAH JUMLAH PENDUDUK DAN
KEPADATANNYA MENURUT DESA
DI KECAMATAN SECANG PER DESA TAHUN 2003

No	Desa	Luas Wilayah(Km)	Jumlah Penduduk	Kepadatan Penduduk
1	Pancuranmas	2,02	3716	1839
2	Jambewangi	2,02	5840	2891
3	Candiretno	3,02	4474	1481
4	Pirikan	2,75	3059	1112
5	Girikulon	1,42	1592	1121
6	Donomulyo	1,79	1677	936
7	Sidomulyo	2,71	3107	1146
8	Pucang	1,59	2778	1747
9	Candisari	2,73	3251	1190
10	Madusari	2,21	4011	1814
11	Payaman	2,34	6556	2801
12	Kalijoso	1,89	2438	1289
13	Ngadirojo	2,84	3472	1222
14	Madyocondro	3,15	4603	1461
15	Ngabean	2,83	2964	1047
16	Secang	2,97	5803	1953
17	Krincing	3,50	5451	1557
18	Donorojo	1,34	2157	1609
19	Karangkajen	1,75	1550	885
20	Purwosari	2,47	1850	748
	Jumlah	47,34	70349	1486

Sumber Data : Monografi Desa

**JUMLAH RUMAH TANGGA, PENDUDUK
DAN RATA – RATA Jiwa PER RUMAH TANGGA
DIRINCI PER DESA DI KECAMATAN SECANG TAHUN 2003**

No	Desa	Banyaknya RT	Jumlah Penduduk	Rata – rata Jiwa Per RT
1	Pancuranmas	956	3716	3
2	Jambewangi	1590	5840	3
3	Candiretno	1017	4474	4
4	Pirikan	756	3059	4
5	Girikulon	357	1592	4
6	Donomulyo	387	1677	4
7	Sidomulyo	808	3107	3
8	Pucang	584	2778	4
9	Candisari	766	3251	4
10	Madusari	1001	4011	4
11	Payaman	1413	6556	4
12	Kalijoso	574	2438	4
13	Ngadirojo	881	3472	3
14	Madyocondro	1074	4603	4
15	Ngabean	672	2964	4
16	Secang	1546	5803	3
17	Krincing	1263	5451	4
18	Donorojo	535	2157	4
19	Karangkajen	354	1550	4
20	Purwosari	484	1850	3
	Jumlah	17018	70349	4

Sumber Data : Monografi Desa

**JUMLAH PENDUDUK KELAHIRAN
DAN RATA – RATA KELAHIRAN MENURUT DESA
DI KECAMATAN SECANG TAHUN 2003**

No	Desa	Jumlah Penduduk			Rata-rata Kelahiran per 1000 Penduduk
		Januari 2003	Desember 2003	Jumlah Kelahiran	
1	Pancuranmas	3498	3716	70	18
2	Jambewangi	5685	5840	121	20
3	Candiretno	4079	4474	71	15
4	Pirikan	3054	3059	78	25
5	Girikulon	1519	1592	41	25
6	Donomulyo	1554	1677	33	19
7	Sidomulyo	2970	3107	55	17
8	Pucang	2713	2778	50	17
9	Candisari	3089	3251	71	21
10	Madusari	3649	4011	77	19
11	Payaman	6791	6556	133	20
12	Kalijoso	2262	2438	59	24
13	Ngadirojo	3180	3472	65	18
14	Madyocondro	4269	4603	73	15
15	Ngabean	2704	2964	65	21
16	Secang	5749	5803	138	23
17	Krincing	4880	5451	131	24
18	Donorojo	1944	2157	64	29
19	Karangkajen	1590	1550	40	25
20	Purwosari	1703	1850	39	21
	Jumlah	66882	70349	1474	20

Sumber Data : Monografi Desa

**JUMLAH PENDUDUK KEMATIAN
DAN RATA – RATA KEMATIAN MENURUT DESA
DI KECAMATAN SECANG PERTENGAHAN TAHUN 2003**

No	Desa	Jumlah Penduduk			Rata-rata Kematian per 1000 Penduduk
		Januari 2003	Desember 2003	Jumlah Kematian	
1	Pancuranmas	3498	3716	21	5
2	Jambewangi	5685	5840	13	2
3	Candiretno	4079	4474	27	6
4	Pirikan	3054	3059	21	6
5	Girikulon	1519	1592	18	11
6	Donomulyo	1554	1677	14	8
7	Sidomulyo	2970	3107	11	3
8	Pucang	2713	2778	9	3
9	Candisari	3089	3251	14	4
10	Madusari	3649	4011	17	4
11	Payaman	6791	6556	29	4
12	Kalijoso	2262	2438	13	3
13	Ngadirojo	3180	3472	16	4
14	Madyocondro	4269	4603	19	4
15	Ngabean	2704	2964	12	4
16	Secang	5749	5803	23	3
17	Krincing	4880	5451	21	3
18	Donorojo	1944	2157	19	8
19	Karangkajen	1590	1550	15	9
20	Purwosari	1703	1850	17	9
	Jumlah	66882	70349	349	4

Sumber Data : Monografi Desa

**JUMLAH MUTASI PENDUDUK
MENURUT DESA DI KECAMATAN SECANG TAHUN 2003**

No	Desa	Jumlah Penduduk			
		Kelahiran	Kematian	Datang *	Pergi *
1	Pancuranmas	70	21	177	8
2	Jambewangi	121	13	58	11
3	Candiretno	71	27	359	8
4	Pirikan	78	21	16	68
5	Girikulon	41	18	57	7
6	Donomulyo	33	14	107	3
7	Sidomulyo	55	11	99	6
8	Pucang	50	9	31	7
9	Candisari	71	14	109	4
10	Madusari	77	17	307	5
11	Payaman	133	29	8	347
12	Kalijoso	59	13	137	7
13	Ngadirojo	65	16	253	10
14	Madyocondro	73	19	287	7
15	Ngabean	65	12	211	4
16	Secang	138	23	18	69
17	Krincing	131	21	476	15
18	Donorojo	64	19	174	11
19	Karangkajen	40	15	4	69
20	Purwosari	39	17	131	6
	Jumlah	1474	349	3014	672

Sumber Data : Monografi Desa

* Data untuk penyesuaian

**BANYAKNYA RUMAH PENDUDUK
BERDASARKAN JENIS BANGUNAN MENURUT DESA
DI KECAMATAN SECANG TAHUN 2003**

No	Desa	Jenis Bangunan			
		Permanen	Semi Permanen	Dinding Kayu	Dinding Bambu
1	Pancuranmas	676	10	28	157
2	Jambewangi	954	87	159	38
3	Candiretno	843	43	31	163
4	Pirikan	518	15	18	242
5	Girikulon	188	9	16	162
6	Donomulyo	269	43	67	19
7	Sidomulyo	449	47	28	274
8	Pucang	293	16	74	234
9	Candisari	267	9	153	361
10	Madusari	621	24	92	215
11	Payaman	1057	49	63	371
12	Kalijoso	414	92	29	84
13	Ngadirojo	629	33	11	218
14	Madyocondro	917	17	17	203
15	Ngabean	494	16	15	183
16	Secang	1016	14	161	352
17	Krincing	1053	9	73	196
18	Donorojo	383	8	65	74
19	Karangkajen	197	5	83	112
20	Purwosari	241	6	93	121
	Jumlah	11479	552	1276	3779

Sumber Data : Monografi Desa

**BANYAKNYA SEKOLAH TK. MURID, GURU DAN
RATIO MURID TERHADAP GURU MENURUT DESA
DI KECAMATAN SECANG TAHUN 2003**

No	Desa	Sekolah TK			
		Sekolah	Murid	Guru	Ratio Murid Terhadap Guru
1	Pancuranmas	1	30	3	10
2	Jambewangi	1	49	3	16
3	Candiretno	1	16	2	8
4	Pirikan	1	52	3	17
5	Girikulon	-	-	-	-
6	Donomulyo	-	-	-	-
7	Sidomulyo	-	-	-	-
8	Pucang	-	-	-	-
9	Candisari	-	-	-	-
10	Madusari	2	74	5	14
11	Payaman	1	48	2	24
12	Kalijoso	-	-	-	-
13	Ngadirojo	1	44	3	14
14	Madyocondro	1	55	2	27
15	Ngabean	1	54	2	27
16	Secang	2	156	7	22
17	Krincing	1	71	3	23
18	Donorojo	-	-	-	-
19	Karangajen	-	-	-	-
20	Purwosari	-	-	-	-
	Jumlah	13	649	35	202

Sumber Data : Sumber Data : Kantor P Dan K

**BANYAKNYA SEKOLAH SD MENURUT MURID, GURU DAN
RATIO MURID TERHADAP GURU
DI KECAMATAN SECANG TAHUN 2003**

No	Desa	Sekolah SD			
		Sekolah	Murid	Guru	Ratio Murid Terhadap Guru
1	Pancuranmas	1	200	8	25
2	Jambewangi	2	144	10	14
3	Candiretno	1	116	9	12
4	Pirikan	1	193	9	21
5	Girikulon	1	172	8	21
6	Donomulyo	1	144	9	16
7	Sidomulyo	1	260	11	23
8	Pucang	1	519	16	32
9	Candisari	1	174	9	19
10	Madusari	2	296	15	19
11	Payaman	4	673	35	19
12	Kalijoso	1	254	11	23
13	Ngadirojo	1	156	9	17
14	Madyocondro	1	285	12	23
15	Ngabean	1	856	36	23
16	Secang	4	327	14	23
17	Krincing	1	177	8	22
18	Donorojo	1	209	11	19
19	Karangkajen	1	105	2	52
20	Purwosari	1	175	9	19
	Jumlah	28	5440	251	21

Sumber Data : Kantor P Dan K

**BANYAKNYA SEKOLAH SLTP, MURID, GURU DAN
RATIO MURID TERHADAP GURU MENURUT DESA
DI KECAMATAN SECANG TAHUN 2003**

No	Desa	Sekolah SLTP			
		Sekolah	Murid	Guru	Ratio Murid Terhadap Guru
1	Pancuranmas	-	-	-	-
2	Jambewangi	-	-	-	-
3	Candiretno	-	-	-	-
4	Pirikan	1	317	33	9
5	Girikulon	-	-	-	-
6	Donomulyo	-	-	-	-
7	Sidomulyo	-	-	-	-
8	Pucang	-	-	-	-
9	Candisari	-	-	-	-
10	Madusari	-	-	-	-
11	Payaman	1	101	11	9
12	Kalijoso	1	313	24	13
13	Ngadirojo	-	-	-	-
14	Madyocondro	1	48	9	5
15	Ngabean	-	-	-	-
16	Secang	1	72	7	10
17	Krincing	1	492	33	14
18	Donorojo	-	-	-	-
19	Karangkajen	-	-	-	-
20	Purwosari	-	-	-	-
Jumlah		6	1342	117	11

Sumber Data : Kantor P Dan K

**BANYAKNYA SEKOLAH SMU , MURID, GURU DAN
RATIO MURID TERHADAP GURU MENURUT DESA
DI KECAMATAN SECANG TAHUN 2003**

0	Desa	Sekolah SMU			
		Sekolah	Murid	Guru	RatioMurid Terhadap Guru
	Pancuranmas	-	-	-	-
	Jambewangi	-	-	-	-
	Candiretno	-	-	-	-
	Pirikan	-	-	-	-
	Girikulon	-	-	-	-
	Donomulyo	-	-	-	-
	Sidomulyo	-	-	-	-
	Pucang	-	-	-	-
	Candisari	-	-	-	-
	Madusari	-	-	-	-
	Payaman	-	-	-	-
	Kalijoso	-	-	-	-
	Ngadirojo	-	-	-	-
	Madyocondro	1	182	21	8
	Ngabean	-	-	-	-
	Secang	2	346	38	9
	Krincing	-	-	-	-
	Donorojo	-	-	-	-
	Karangkajen	-	-	-	-
	Purwosari	-	-	-	-
	Jumlah	3	528	59	8

Sumber Data : Kantor P Dan K

BANYAKNYA SMK, MURID, GURU DAN
RATIO MURID TERHADAP GURU MENURUT DESA
DI KECAMATAN SECANG TAHUN 2003

No	Desa	Sekolah SMK			
		Sekolah	Murid	Guru	Ratio Murid Terhadap Guru
1	Pancuranmas	-	-	-	-
2	Jambewangi	-	-	-	-
3	Candiretno	-	-	-	-
4	Pirikan	-	-	-	-
5	Girikulon	-	-	-	-
6	Donomulyo	-	-	-	-
7	Sidomulyo	-	-	-	-
8	Pucang	-	-	-	-
9	Candisari	-	-	-	-
10	Madusari	-	-	-	-
11	Payaman	1	142	16	8
12	Kalijoso	-	-	-	-
13	Ngadirojo	-	-	-	-
14	Madyocondro	-	-	-	-
15	Ngabean	-	-	-	-
16	Secang	1	168	23	7
17	Krincing	-	-	-	-
18	Donorojo	-	-	-	-
19	Karangkajen	-	-	-	-
20	Purwosari	-	-	-	-
Jumlah		2	310	39	7

Sumber Data : Kantor P Dan K

**BANYAKNYA MADRASAH IBTIDAIYAH , MURID, GURU DAN
RATIO MURID TERHADAP GURU MENURUT DESA
DI KECAMATAN SECANG TAHUN 2003**

No	Desa	Sekolah MI			
		Sekolah	Murid	Guru	Ratio Murid Terhadap Guru
1	Pancuranmas	1	87	9	9
2	Jambewangi	-	-	-	-
3	Candiretno	1	162	10	16
4	Pirikan	2	85	11	7
5	Girikulon	1	51	5	10
6	Donomulyo	1	90	7	12
7	Sidomulyo	1	134	7	19
8	Pucang	1	108	8	13
9	Candisari	1	187	11	17
10	Madusari	1	76	9	8
11	Payaman	1	106	14	7
12	Kalijoso	1	50	9	5
13	Ngadirojo	2	81	14	5
14	Madyocondro	1	66	9	7
15	Ngabean	2	143	15	9
16	Secang	2	211	23	9
17	Krincing	2	296	20	14
18	Donorojo	1	109	9	12
19	Karangkajen	1	68	9	7
20	Purwosari	-	-	-	-
Jumlah		23	2110	190	11

Sumber Data : Kantor PPA

**BANYAKNYA MADRASAH TSANAWIYAH , MURID, GURU DAN
RATIO MURID TERHADAP GURU MENURUT DESA
DI KECAMATAN SECANG TAHUN 2003**

No	Desa	Sekolah MTs			
		Sekolah	Murid	Guru	RatioMurid Terhadap Guru
1	Pancuranmas	1	123	12	10
2	Jambewangi	-	-	-	-
3	Candiretno	-	-	-	-
4	Pirikan	-	-	-	-
5	Girikulon	-	-	-	-
6	Donomulyo	-	-	-	-
7	Sidomulyo	-	-	-	-
8	Pucang	1	169	13	13
9	Candisari	-	-	-	-
10	Madusari	1	98	12	8
11	Payaman	1	149	12	12
12	Kalijoso	-	-	-	-
13	Ngadirojo	1	31	9	3
14	Madyocondro	-	-	-	-
15	Ngabean	-	-	-	-
16	Secang	1	261	21	12
17	Krincing	-	-	-	-
18	Donorojo	1	97	13	7
19	Karangkajen	-	-	-	-
20	Purwosari	-	-	-	-
Jumlah		7	928	80	11

Sumber Data : Kantor PPA

**BANYAKNYA MADRASAH ALIYAH , MURID, GURU DAN
RATIO MURID TERHADAP GURU MENURUT DESA
DI KECAMATAN SECANG TAHUN 2003**

No	Desa	Sekolah Aliyah			
		Sekolah	Murid	Guru	Ratio Murid Terhadap Guru
1	Pancuranmas	-	-	-	-
2	Jambewangi	-	-	-	-
3	Candiretno	-	-	-	-
4	Pirikan	-	-	-	-
5	Girikulon	-	-	-	-
6	Donomulyo	-	-	-	-
7	Sidomulyo	-	-	-	-
8	Pucang	-	-	-	-
9	Candisari	-	-	-	-
0	Madusari	-	-	-	-
1	Payaman	2	11.93	72	16
2	Kalijoso	-	-	-	-
3	Ngadirojo	-	-	-	-
4	Madyocondro	-	-	-	-
5	Ngabean	-	-	-	-
6	Secang	-	-	-	-
7	Krincing	-	-	-	-
8	Donorojo	-	-	-	-
9	Karangkajen	-	-	-	-
0	Purwosari	-	-	-	-
	Jumlah	2	11.93	72	16

Sumber Data : Kantor PPA

**BANYAKNYA TEMPAT IBADAH
MENURUT DESA DI KECAMATAN SECANG
TAHUN 2003**

No	Desa	Banyaknya		
		Masjid	Musholla	Gereja
1	Pancuranmas	7	7	-
2	Jambewangi	8	8	-
3	Candiretno	9	16	-
4	Pirikan	10	7	-
5	Girikulon	5	5	-
6	Donomulyo	5	3	-
7	Sidomulyo	7	11	-
8	Pucang	2	15	-
9	Candisari	9	10	-
10	Madusari	6	16	-
11	Payaman	8	20	-
12	Kalijoso	7	11	-
13	Ngadirojo	6	16	-
14	Madyocondro	10	10	-
15	Ngabean	8	8	-
16	Secang	6	20	2
17	Krincing	8	16	-
18	Donorojo	2	11	-
19	Karangkajen	6	3	-
20	Purwosari	5	4	-
	Jumlah	134	227	2

Sumber Data : Kantor KUA

**BANYAKNYA PEMELUK AGAMA
MENURUT DESA DI KECAMATAN SECANG
TAHUN 2003**

No	Desa	AGAMA				
		Islam	Kristen	Katolik	Hindu	Budha
1	Pancuranmas	3654	13	49	-	-
2	Jambewangi	5422	79	324	12	-
3	Candiretno	4474	-	-	-	-
4	Pirikan	3058	1	-	-	-
5	Girikulon	1592	-	-	-	-
6	Donomulyo	1677	-	-	-	-
7	Sidomulyo	3107	-	-	-	-
8	Pucang	2770	8	-	-	-
9	Candisari	3251	-	-	-	-
10	Madusari	3943	21	47	-	-
11	Payaman	6504	-	52	-	-
12	Kalijoso	2438	-	-	-	-
13	Ngadirojo	3440	26	6	-	-
14	Madyocondro	4581	22	-	-	-
15	Ngabean	2964	-	-	-	-
16	Secang	5652	9	142	-	-
17	Krincing	5438	6	-	-	-
18	Donorojo	2146	11	-	7	-
19	Karangkajen	1550	-	-	-	-
20	Purwosari	1850	-	-	-	-
	Jumlah	69511	196	620	22	-

Sumber Data : Kantor KUA

BANYAKNYA NIKAH, TALAK, CERAI, RUJUK
MENURUT DESA DI KECAMATAN SECANG
TAHUN 2003

No	Desa	Banyaknya			
		Nikah	Talak	Cerai	Rujuk
1	Pancuranmas	40	2	-	-
2	Jambewangi	46	1	4	-
3	Candiretno	28	2	1	-
4	Pirikan	25	2	1	-
5	Girikulon	14	2	-	-
6	Donomulyo	16	-	-	-
7	Sidomulyo	35	-	-	-
8	Pucang	32	1	-	-
9	Candisari	19	2	2	-
10	Madusari	37	-	1	-
11	Payaman	64	2	-	-
12	Kalijoso	27	-	3	-
13	Ngadirojo	32	1	1	-
14	Madyocondro	46	-	2	-
15	Ngabean	58	4	7	-
16	Secang	31	2	2	-
17	Krincing	45	3	1	-
18	Donorojo	23	-	1	-
19	Karangkajen	10	-	2	-
20	Purwosari	7	1	1	-
	Jumlah	635	25	29	-

Sumber Data : Kantor KUA

LUAS TANAH WAKAF DIRINCI
PER DESA DI KECAMATAN SECANG
TAHUN 2003

No	Desa	Luas tanah wakaf (M ²)
1	Pancuranmas	28.298
2	Jambewangi	5.746
3	Candiretno	35.587
4	Pirikan	12.620
5	Girikulon	1.327
6	Donomulyo	2.249
7	Sidomulyo	28.909
8	Pucang	23.269
9	Candisari	23.858
10	Madusari	8.988
11	Payaman	17.160
12	Kalijoso	18.915
13	Ngadirojo	17.100
14	Madyocondro	9.731
15	Ngabean	7.372
16	Secang	9.508
17	Krincing	10.040
18	Donorojo	10.004
19	Karangkajen	2.034
20	Purwosari	1.045
	Jumlah	274.060

Sumber Data : Kantor KUA

**BANYAKNYA PKB (PAGUYUBAN KELUARGA BERENCANA)
MENURUT DESA DI KECAMATAN SECANG
TAHUN 2003**

No	Desa	Banyaknya			
		Dusun	RT	Dusun	RT
1	Pancuranmas	12	26	12	26
2	Jambewangi	15	47	15	47
3	Candiretno	20	40	20	40
4	Pirikan	12	22	12	22
5	Girikulon	8	15	8	15
6	Donomulyo	7	11	7	11
7	Sidomulyo	12	28	12	28
8	Pucang	6	20	6	20
9	Candisari	9	21	9	21
10	Madusari	11	25	11	25
11	Payaman	14	37	14	37
12	Kalijoso	5	18	5	18
13	Ngadirojo	8	23	8	23
14	Madyocondro	8	25	8	25
15	Ngabean	5	21	5	21
16	Secang	10	28	10	28
17	Krincing	14	35	14	35
18	Donorojo	4	15	4	15
19	Karangkajen	6	10	6	10
20	Purwosari	6	10	6	10
	Jumlah	192	477	192	477

Sumber Data : PLKB

**HASIL PENCAPAIAN AKSEPTOR KB BARU
DIRINCI PER DESA DI KECAMATAN SECANG
TAHUN 2003**

No	Desa	Jumlah Pus	Jenis Kontrasepsi							Jumlah
			I U D	M O P	M O W	IMP LA W	SU N TIK	P I L	KO N DO M	
1	Pancuranmas	628	75	-	49	27	226	117	14	548
2	Jambewangi	1020	211	1	35	31	384	162	6	830
3	Candiretno	637	96	-	4	29	257	170	4	656
4	Pirikan	490	109	2	11	29	177	89	6	420
5	Girikulon	238	19	-	1	35	93	47	3	198
6	Donomulyo	268	32	-	4	52	56	75	6	225
7	Sidomulyo	563	101	-	17	40	138	164	12	472
8	Pucang	436	62	1	12	25	164	69	20	353
9	Candisari	515	59	-	18	74	138	139	6	434
10	Madusari	634	151	-	21	22	217	123	10	544
11	Payaman	975	136	1	37	28	333	148	38	721
12	Kalijoso	407	34	1	22	7	164	132	5	365
13	Ngadirojo	515	61	-	22	31	195	124	7	440
14	Madyocondro	712	172	2	57	43	180	134	6	594
15	Ngabean	516	268	2	35	65	176	80	5	631
16	Secang	1002	91	1	12	45	291	141	19	600
17	Krincing	895	84	-	32	101	315	211	10	753
18	Donorojo	375	48	-	3	38	126	82	6	303
19	Karangkajen	225	43	-	5	35	69	42	3	197
20	Purwosari	329	80	-	30	33	105	44	3	295
Jumlah		11380	1932	11	427	788	3844	2293	189	9579

Number Data : PLKB

**BANYAKNYA KK, KS I DAN PRASEJAHTERA
ALASAN EKONOMI DAN BUKAN EKONOMI
DIRINCI PER DESA DI KECAMATAN SECANG TAHUN 2003**

No	Desa	Banyaknya KK	KS I		Prasejahtera	
			AE	Bukan AE	AE	Bukan AE
1	Pancuranmas	956	53	89	166	62
2	Jambewangi	1590	1	111	110	39
3	Candiretno	1017	4	89	140	168
4	Pirikan	756	40	104	144	75
5	Girikulon	357	5	45	133	6
6	Donomulyo	387	14	79	87	72
7	Sidomulyo	808	83	104	164	155
8	Pucang	584	45	34	87	86
9	Candisari	766	132	61	160	59
10	Madusari	1001	15	47	146	46
11	Payaman	1413	35	97	126	104
12	Kalijoso	574	21	90	77	82
13	Ngadirojo	881	13	56	225	4
14	Madyocondro	1074	19	169	125	34
15	Ngabean	672	1	108	36	88
16	Secang	1546	12	150	74	186
17	Krincing	1263	23	44	205	138
18	Donorojo	535	6	77	44	109
19	Karangkajen	354	23	43	139	47
20	Purwosari	484	4	32	39	227
	Jumlah	17018	549	1629	2427	1787

Sumber Data : PLKB

**BANYAKNYA KELOMPOK TAKESRA
DIRINCI PER DESA DI KECAMATAN SECANG
TAHUN 2003**

No	Desa	Jumlah		Jumlah Saldo Takesra (Rp.)
		Kelompok Takesra	Keluarga Menerima Takesra	
1	Pancuranmas	9	151	2.808.837
2	Jambewangi	12	242	10.745.644
3	Candiretno	14	348	10.118.048
4	Pirikan	-	-	-
5	Girikulon	-	-	-
6	Donomulyo	11	248	1.152.000
7	Sidomulyo	-	-	-
8	Pucang	11	250	1.261.229
9	Candisari	-	-	-
10	Madusari	11	270	2.240.894
11	Payaman	14	295	5.140.456
12	Kalijoso	9	121	7.321.450
13	Ngadirojo	13	280	2.756.392
14	Madyocondro	15	370	7.473.047
15	Ngabean	12	260	3.074.079
16	Secang	26	450	9.565.250
17	Krincing	28	505	8.956.200
18	Donorojo	-	-	-
19	Karangkajen	-	-	-
20	Purwosari	-	-	-
	Jumlah	185	5760	72.618.801

umber Data : PLKB

**BANYAKNYA KELOMPOK KUKESRA
DIRINCI PER DESA DI KECAMATAN SECANG
TAHUN 2003**

No	Desa	Jumlah		Jumlah Saldo Kukesra (Rp.)
		Kelompok Kukesra	Keluarga Menerima Kukesra	
1	Pancuranmas			
2	Jambewangi	12	125	9.719.970
3	Candiretno	9	58	7.912.078
4	Pirikan	14	243	24.341.720
5	Girikulon	-	-	-
6	Donomulyo	11	24	7.040.000
7	Sidomulyo	-	-	-
8	Pucang	11	45	3.133.830
9	Candisari	-	-	-
10	Madusari	11	30	7.434.018
11	Payaman	14	66	6.230.119
12	Kalijoso	9	158	40.625.360
13	Ngadirojo	13	37	3.582.600
14	Madyocondro	15	220	34.642.708
15	Ngabean	12	20	3.854.620
16	Secang	26	132	14.239.178
17	Krincing	28	144	20.889.770
18	Donorojo	-	-	-
19	Karangkajen	-	-	-
20	Purwosari	-	-	-
	Jumlah	1302	1302	184.364.721

Sumber Data : PLKB

BANYAKNYA SARANA KESEHATAN
DI KECAMATAN SECANG
TAHUN 2003

No	Desa	Puskesmas	Pustu	Praktek Dokter	Poli klinik	Polindes
1	Pancuranmas	-	-	-	-	1
2	Jambewangi	-	-	-	-	1
3	Candiretno	-	-	-	-	1
4	Pirikan	-	1	-	-	-
5	Girikulon	-	-	-	-	1
6	Donomulyo	-	1	-	-	-
7	Sidomulyo	-	-	-	-	1
8	Pucang	1	-	2	-	1
9	Candisari	-	-	-	-	1
10	Madusari	-	-	-	-	1
11	Payaman	-	-	2	-	1
12	Kalijoso	-	1	-	-	-
13	Ngadirojo	-	-	-	-	1
14	Madyocondro	-	-	1	-	1
15	Ngabean	-	-	-	-	1
16	Secang	-	-	2	1	1
17	Krincing	-	-	-	-	1
18	Donorojo	-	-	-	-	1
19	Karangkajen	-	1	-	-	-
20	Purwosari	-	-	-	-	1
		2	4	7	1	16

umber Data : Kantor Puskesmas

**BANYAKNYA TENAGA MEDIS, PARA MEDIS
DAN TENAGA KESEHATAN LAINNYA
MENURUT DESA DI KECAMATAN SECANG TAHUN 2003**

No	Desa	Puskesmas	Pustu	Praktek Dokter	Poli klinik	Polindes
1	Pancuranmas	-	-	3	1	3
2	Jambewangi	-	-	1	1	2
3	Candiretno	-	-	3	1	1
4	Pirikan	-	-	1	1	3
5	Girikulon	-	-	2	1	1
6	Donomulyo	-	-	1	1	2
7	Sidomulyo	-	-	3	1	3
8	Pucang	2	1	4	1	2
9	Candisari	-	-	1	1	1
10	Madusari	-	-	1	1	4
11	Payaman	1	-	1	1	3
12	Kalijoso	-	-	2	1	2
13	Ngadirojo	-	-	1	1	2
14	Madyocondro	-	-	1	1	3
15	Ngabean	-	-	1	1	2
16	Secang	5	1	6	1	3
17	Krincing	-	-	6	1	3
18	Donorojo	-	-	1	1	1
19	Karangkajen	-	-	1	1	2
20	Purwosari	-	-	1	1	2
	Jumlah	8	2	41	20	45

umber Data : Kantor Puskesmas

RTANIAN**BANYAKNYA RUMAH TANGGA DAN RUMAH TANGGA PERTANIAN
DAN PENGGUNA LAHAN KECAMATAN SECANG TAHUN 2003**

o	Desa	Banyaknya Rumah Tangga	Rumah Tangga Pertanian	Rumah Tangga Pertanian Pengguna Lahan	Rumah Tangga Pertanian Pengguna Gurem
	Pancuranmas	956	304	299	211
	Jambewangi	1590	422	390	349
	Candiretno	1017	590	565	377
	Pirikan	756	449	445	341
	Girikulon	357	259	259	198
	Donomulyo	387	297	297	211
	Sidomulyo	808	592	591	489
	Pucang	584	105	105	90
	Candisari	766	492	359	271
	Madusari	1001	375	374	308
	Payaman	1413	343	317	260
	Kalijoso	574	318	318	254
	Ngadirojo	881	444	4444	329
	Madyocondro	1074	443	443	324
	Ngabean	672	329	329	253
	Secang	1546	387	384	221
	Krincing	1263	669	669	557
	Donorojo	535	266	266	216
	Karangkajen	345	242	242	167
	Purwosari	484	417	417	257
		17018	7743	7513	5683

Sumber Data : Hasil ST 03

**BANYAKNYA RUMAH TANGGAL KUASA USAHA
PENGOLAHAN HASIL PERTANIAN, BURUH PERTANIAN
DI KECAMATAN SECANG TAHUN 2003**

No	Desa	Kuasa Usaha	Berusaha di bid Pengolahan hasil pertanian	Menjadi Buruh Pertanian
1	Pancuranmas	61	25	281
2	Jambewangi	-	2	62
3	Candiretno	181	233	931
4	Pirikan	24	18	473
5	Girikulon	-	5	80
6	Donomulyo	-	14	223
7	Sidomulyo	-	183	482
8	Pucang	2	2	52
9	Candisari	3	205	584
10	Madusari	-	8	212
11	Payaman	2	66	142
12	Kalijoso	-	1	375
13	Ngadirojo	13	5	289
14	Madyocondro	-	48	347
15	Ngabean	15	11	276
16	Secang	-	-	455
17	Krincing	2	3	479
18	Donorojo	4	3	133
19	Karangkajen	1	1	264
20	Purwosari	138	78	286
		446	911	6226

Sumber Data : Hasil ST 03

**BANYAKNYA RUMAH TANGGAL PENGGUNA LAHAN
DIRINCI PER DESA DI KECAMATAN SECANG TAHUN 2003**

Desa	Rumah Tangga Pengguna Lahan				
	RMT Pertanian	Padi	Palawijo	Padi / Palawijo	Horti kultura
Pancuranmas	304	260	59	282	11
Jambewangi	422	148	97	226	193
Candiretno	590	458	101	482	163
Pirikan	449	367	55	376	90
Girikulon	259	234	204	248	38
Donomulyo	297	268	107	274	148
Sidomulyo	592	455	191	462	245
Pucang	105	99	-	99	4
Candisari	492	304	45	325	68
Madusari	375	315	25	325	75
Payaman	343	155	6	155	142
Kalijoso	318	299	3	299	64
Ngadirojo	444	325	84	359	168
Madyocondro	443	332	59	344	256
Ngabean	329	199	134	305	20
Secang	387	328	19	346	74
Krincing	669	477	311	598	227
Donorojo	266	236	59	250	18
Karangkajen	242	219	222	232	16
Purwosari	417	323	372	401	110
	7743	5801	2153	6388	2130

umber Data : Hasil ST 03

**BANYAKNYA RUMAH TANGGAL PENGGUNA LAHAN
DIRINCI PER DESA DI KECAMATAN SECANG TAHUN 2003**

Desa	Rumah Tangga Pengguna Lahan				
	RMT Pertanian	Perkebunan	Budi daya tanaman kehutanan	Peternakan	Budidaya ikan dikolam air tawar
Pancuranmas	304	4	11	18	17
Jambewangi	422	-	33	39	34
Candiretno	590	33	73	116	102
Pirikan	449	51	59	132	25
Girikulon	259	13	61	23	4
Donomulyo	297	40	89	53	5
Sidomulyo	592	48	278	116	20
Pucang	105	-	2	5	-
Candisari	492	14	73	43	1
Madusari	375	4	11	52	4
Payaman	343	9	29	30	8
Kalijoso	318	9	11	24	7
Ngadirojo	444	11	39	79	3
Madyocondro	443	6	22	89	52
Ngabean	329	14	35	23	-
Secang	387	-	24	54	-
Krincing	669	17	98	84	22
Donorojo	266	4	35	33	-
Karangkajen	242	16	38	18	15
Purwosari	417	18	199	86	12
	7743	311	1220	311	1220

umber Data : Hasil ST 03

LUAS PANEN RATA – RATA PRODUKSI TANAMAN
PADI SAWAH DI KECAMATAN SECANG TAHUN 2003

No	Bulan	Padi Sawah	
		Luas Panen (Ha)	Produksi (Ton)
1	Januari	259	1347
2	Pebruari	597	2967
3	Maret	583	2875
4	April	375	1950
5	Mei	375	1485
6	Juni	275	945
7	Juli	175	10638
8	Agustus	197	2046
9	September	379	2008
10	Oktober	379	1739
11	Nopember	322	3175
12	Desember	395	
	Jumlah	4317	23682

Sumber Data : Mantri Tani

LUAS PANEN RATA – RATA PRODUKSI TANAMAN JAGUNG
DIKECAMATAN SECANG
TAHUN 2003

No	Bulan	Tanaman Jagung	
		Luas Panen (Ha)	Produksi (ton)
1	Januari	3	129
2	Pebruari	-	-
3	Maret	45	193
4	April	-	-
5	Mei	-	-
6	Juni	-	-
7	Juli	7	307
8	Agustus	-	-
9	September	-	-
10	Oktober	52	276
11	Nopember	-	-
12	Desember	-	-
Jumlah		107	905

Sumber Data : Mantri Tani

**LUAS PANEN DAN PRODUKSI TANAMAN
KETELA POHON DI KECAMATAN SECANG
TAHUN 2003**

No	Bulan	Tanaman Ketela Pohon	
		Luas Panen (Ha)	Produksi (Ton)
1	Januari	-	-
2	Pebruari	-	-
3	Maret	15	185
4	April	-	-
5	Mei	6	115
6	Juni	-	-
7	Juli	-	-
8	Agustus	-	-
9	September	-	-
10	Oktober	-	-
11	Nopember	-	-
12	Desember	-	-
Jumlah		21	421

Sumber Data : Mantri Tani

**LUAS PANEN DAN PRODUKSI
TANAMAN KETELA RAMBAT
DIKECAMATAN SECANG TAHUN 2003**

No	Bulan	Tanaman Ketela Rambat	
		Luas Panen	Rata-rata Produksi Kw/Ha
1	Januari	-	-
2	Pebruari	-	-
3	Maret	-	-
4	April	-	-
5	Mei	-	-
6	Juni	-	-
7	Juli	-	-
8	Agustus	-	-
9	September	-	-
10	Oktober	1	19
11	Nopember	-	-
12	Desember	-	-
Jumlah		1	19

Sumber Data : Mantri Tani

LUAS PANEN DAN PRODUKSI TANAMAN
KACANG TANAH DI KECAMATAN SECANG
TAHUN 2003

No	Bulan	Tanaman Kacang Tanah	
		Luas Panen	Rata-rata Produksi Kw/Ha
1	Januari	-	-
2	Pebruari	-	-
3	Maret	5	5
4	April	-	-
5	Mei	-	-
6	Juni	-	-
7	Juli	-	-
8	Agustus	-	-
9	September	-	-
10	Oktober	92	92
11	Nopember	-	-
12	Desember	-	-
Jumlah		92	97

Sumber Data : Mantri Tani

LUAS PANEN DAN PRODUKSI TANAMAN
KEDELAI DI KECAMATAN SECANG
TAHUN 2003

No	Bulan	Tanaman Kedelai	
		Luas Panen	Rata-rata Produksi Kw/Ha
1	Januari	-	-
2	Pebruari	-	-
3	Maret	-	-
4	April	-	-
5	Mei	-	-
6	Juni	-	-
7	Juli	-	-
8	Agustus	-	-
9	September	-	-
10	Oktober	-	-
11	Nopember	-	-
12	Desember	-	-
Jumlah		-	-

Sumber Data : Mantri Tani

LUAS TANAH SAWAH DIRINCI PENGGUNAANNYA
DIRINCI PER DESA DI KECAMATAN SECANG
TAHUN 2003

Desa	Luas Pertanian			Jumlah
	Irigasi teknis (ha)	Irigasi ½ Teknis (ha)	Tadah Hujan (ha)	
Pancuranmas	27,560	127,440	-	154,80
Jambewangi	35,060	86,070	6,020	127,15
Candiretno	-	202,970	-	202,97
Pirikan	124,570	15,860	44,810	185,24
Girikulon	-	74,570	-	74,57
Donomulyo	-	92,00	2,00	94,00
Sidomulyo	-	80,00	16,000	96,00
Pucang	97,00	16,420	0,980	114,40
Candisari	116,020	43,440	-	159,46
Madusari	-	145,020	-	145,02
Payaman	150,00	19,780	-	169,78
Kalijoso	58,810	98,220	6,060	127,98
Ngadirojo	33,300	163,580	1,270	198,25
Madyocondro	9,820	206,900	15,880	232,60
Ngabean	115,000	31,520	-	146,52
Secang	153,000	17,00	1,600	171,60
Krincing	-	160,380	11,00	171,38
Donorojo	74,00	-	21,400	95,40
Karangkajen	-	96,900	3,660	100,56
Purwosari	-	41,00	25,930	66,93
Jumlah	994,140	1683,96	156,600	2834,71

Sumber Data : Mantri Tani

BANYAKNYA HULER DAN ALAT – ALAT PERTANIAN
DIRINCI PERDESA DI KECAMATAN SECANG
TAHUN 2003

No	Desa	Banyaknya		
		Huller	Traktor	Spayer
1	Pancuranmas	2	4	12
2	Jambewangi	2	3	16
3	Candiretno	3	2	12
4	Pirikan	4	2	11
5	Girikulon	1	1	9
6	Donomulyo	2	-	6
7	Sidomulyo	3	2	9
8	Pucang	2	8	14
9	Candisari	2	3	6
10	Madusari	5	2	7
11	Payaman	3	3	17
12	Kalijoso	2	4	8
13	Ngadirojo	4	1	6
14	Madyocondro	1	1	8
15	Ngabean	1	2	11
16	Secang	3	2	24
17	Krincing	3	4	13
18	Donorojo	1	-	2
19	Karangkajen	3	2	12
20	Purwosari	1	-	4
	Jumlah	48	46	207

umber Data : Mantri Tani

**BANYAKNYA TERNAK BESAR
DIRINCI PER DESA DI KECAMATAN SECANG
TAHUN 2003**

No	Desa	Ternak Besar			
		Sapi Perah	Sapi Biasa	Kerbau	Kuda
1	Pancuranmas	-	15	42	-
2	Jambewangi	-	17	19	-
3	Candiretno	-	39	31	4
4	Pirikan	-	52	38	-
5	Girikulon	-	37	42	-
6	Donomulyo	-	51	46	-
7	Sidomulyo	-	52	92	-
8	Pucang	-	14	23	-
9	Candisari	-	16	42	-
10	Madusari	-	18	31	-
11	Payaman	-	11	33	3
12	Kalijoso	-	13	42	-
13	Ngadirojo	-	14	142	3
14	Madyocondro	-	76	47	-
15	Ngabean	-	16	28	3
16	Secang	-	14	18	1
17	Krincing	-	16	92	-
18	Donorojo	-	18	18	-
19	Karangkajen	-	41	21	-
20	Purwosari	-	97	87	-
	Jumlah	-	627	935	14

Sumber Data : Mantri Tani

**BANYAKNYA TERNAK KECIL
DI RINCI PER DESA DI KECAMATAN SECANG
TAHUN 2003**

No	Desa	Ternak Kecil		
		Kambing	Domba	Babi
1	Pancuranmas	-	119	-
2	Jambewangi	-	57	-
3	Candiretno	-	151	-
4	Pirikan	59	314	-
5	Girikulon	67	219	-
6	Donomulyo	31	109	-
7	Sidomulyo	42	721	-
8	Pucang	28	118	-
9	Candisari	24	94	--
10	Madusari	-	132	-
11	Payaman	-	126	-
12	Kalijoso	-	427	-
13	Ngadirojo	42	256	-
14	Madyocondro	56	259	-
15	Ngabean	47	369	--
16	Secang	31	224	-
17	Krincing	64	387	-
18	Donorojo	47	211	-
19	Karangkajen	69	569	-
20	Purwosari	57	467	-
	Jumlah	664	5229	-

Sumber Data : Matri Tani

**BANYAKNYA UNGGAS DIRINCI PERDESA
DI KECAMATAN SECANG TAHUN 2003**

No	Desa	Banyaknya Unggas				
		Ayam Kampung	Ayam Ras	Itik	Itik Manila	Angsa
1	Pancuranmas	12950	2531	272	187	13
2	Jambewangi	25750	2917	248	131	-
3	Candiretno	15850	3927	961	219	7
4	Pirikan	18500	2197	1472	314	-
5	Girikulon	30950	816	257	94	13
6	Donomulyo	-	819	272	92	4
7	Sidomulyo	-	3017	2089	112	12
8	Pucang	-	5814	579	127	61
9	Candisari	50750	3019	584	319	22
10	Madusari	-	1213	857	221	12
11	Payaman	20500	3392	243	117	34
12	Kalijoso	-	3197	894	112	28
13	Ngadirojo	-	1809	257	226	9
14	Madyocondro	30500	2152	1197	241	54
15	Ngabean	-	3117	252	189	-
16	Secang	30850	3719	293	252	34
17	Krincing	90500	6976	1172	369	23
18	Donorojo	-	2184	987	292	26
19	Karangkajen	-	2797	341	319	32
20	Purwosari	-	1224	257	173	29
		327100	56837	13482	4106	413

umber Data : Matri Tani

RHUBUNGAN**BANYAKNYA RADIO, TV
MENURUT DESA DI KECAMATAN SECANG
TAHUN 2003**

No	Desa	Banyaknya	
		Pesawat Radio	Pesawat TV
1	Pancuranmas	263	221
2	Jambewangi	152	492
3	Candiretno	197	431
4	Pirikan	139	164
5	Girikulon	272	159
6	Donomulyo	315	167
7	Sidomulyo	147	213
8	Pucang	264	192
9	Candisari	193	264
10	Madusari	273	169
11	Payaman	242	911
12	Kalijoso	173	213
13	Ngadirojo	331	329
14	Madyocondro	272	597
15	Ngabean	189	139
16	Secang	341	712
17	Krincing	142	497
18	Donorojo	317	214
19	Karangkajen	257	212
20	Purwosari	269	162
	Jumlah	4748	6358

Sumber Data : Monografi Desa

**BANYAKNYA PESAWAT TELEPON, WARTEL, KANTOR POS
DI RINCI PER DESA DI KECAMATAN SECANG
TAHUN 2003**

No	Desa	Banyaknya		
		Telephon	Wartel	Kantor Pos
1	Pancuranmas	19	5	-
2	Jambewangi	49	3	-
3	Candiretno	-	-	-
4	Pirikan	-	-	-
5	Girikulon	-	-	-
6	Donomulyo	-	-	-
7	Sidomulyo	-	-	-
8	Pucang	36	2	-
9	Candisari	9	2	-
10	Madusari	19	3	-
11	Payaman	37	6	-
12	Kalijoso	16	-	-
13	Ngadirojo	21	2	-
14	Madyocondro	14	-	-
15	Ngabean	9	-	-
16	Secang	201	10	1
17	Krincing	41	4	-
18	Donorojo	-	-	-
19	Karangkajen	-	-	-
20	Purwosari	-	-	-
	Jumlah	471	37	1

Sumber Data : Monografi Desa

PANJANG JALAN PROPINSI, KABUPATEN , DESA
DIRINCI PER DESA DI KECAMATAN SECANG
TAHUN 2003 / Km

No	Desa	Jenis Jalan		
		Jalan Propinsi	Jalan Kabupaten	Jalan Desa
1	Pancuranmas	-	1,60	6,00
2	Jambewangi	0,50	-	6,00
3	Candiretno	-	2,00	7,00
4	Pirikan	-	3,00	6,00
5	Girikulon	-	2,50	4,00
6	Donomulyo	-	-	7,40
7	Sidomulyo	-	-	13,00
8	Pucang	-	3,00	7,00
9	Candisari	-	2,00	5,00
10	Madusari	0,80	-	5,00
11	Payaman	1,00	1,50	10,50
12	Kalijoso	-	5,00	4,00
13	Ngadirojo	2,00	0,60	6,00
14	Madyocondro	-	0,50	13,00
15	Ngabean	-	2,00	5,00
16	Secang	1,00	1,00	11,00
17	Krincing	2,00	1,50	6,00
18	Donorojo	-	-	4,00
19	Karangkajen	-	-	13,00
20	Purwosari	-	-	4,00
	Jumlah	7,300	26,200	142,900

Sumber Data : Monografi Desa

**BANYAKNYA SARANA ANGKUTAN DARAT
DIRINCI MENURUT JENISNYA MENURUT DESA
DI KECAMATAN SECANG TAHUN 2003**

No	Desa	Jenisnya				
		Mobil Dinas	Mobil Pribadi	Op Colt	Truck	Sepeda Motor
1	Pancuranmas	-	17	10	4	61
2	Jambewangi	-	31	12	5	136
3	Candiretno	-	12	13	2	58
4	Pirikan	-	8	12	3	38
5	Girikulon	-	7	4	6	42
6	Donomulyo	-	1	3	-	112
7	Sidomulyo	-	9	10	2	189
8	Pucang	1	68	8	4	122
9	Candisari	-	15	12	2	76
10	Madusari	-	17	8	11	221
11	Payaman	-	59	53	8	76
12	Kalijoso	-	14	7	6	141
13	Ngadirojo	-	33	3	2	110
14	Madyocondro	-	9	4	2	44
15	Ngabean	-	7	4	4	87
16	Secang	-	57	29	21	184
17	Krincing	9	9	35	8	26
18	Donorojo	-	7	3	3	23
19	Karangkajen	-	6	8	4	34
20	Purwosari	-	5	2	-	41
Jumlah		10	391	240	97	1821

Sumber Data : Monografi Desa

JUMLAH POKOK PBB DAN PEMASUKAN
DIRINCI PER DESA DI KEC. SECANG
TAHUN 2003

No	Desa	Wajib Pokok PBB	Pemasukan PBB Des 2002	Prosentase / %
1	Pancuranmas	17.521.863	12.808.270	73.09
2	Jambewangi	26.946.613	17.666.941	65.56
3	Candiretno	25.804.261	18.531.894	71.83
4	Pirikan	20.887.252	15.500.696	74.21
5	Girikulon	11952.560	10.199.158	85.05
6	Donomulyo	10.232.693	7.816.158	76.39
7	Sidomulyo	16.135.054	14.943.456	92.61
8	Pucang	21.134.777	18.828.032	89.08
9	Candisari	28.937.597	23.289.449	80.48
10	Madusari	20.702.889	15.532.301	75.02
11	Payaman	36.501.675	31.871.713	87.31
12	Kalijoso	16.296.260	12.225.604	75.20
13	Ngadirojo	46.222.454	36.942.186	79.23
14	Madyocondro	67.492.116	51.910.029	76.91
15	Ngabean	23.552.162	16.816.535	71.46
16	Secang	129.459.931	116.152.448	89.73
17	Krincing	47.931.879	34.822.665	72.65
18	Donorojo	9.971.671	7.997.434	80.21.
19	Karangkajen	9.296.300	6.837.600	73.35
20	Purwosari	10.624.784	7.464.280	70.26
	Jumlah	597.604.777	478.153.885	80.01

ber Data : Kantor Kecamatan

PEMASUKAN UANG PASAR
PASAR SECANG TAHUN 2003

No	Bulan	Target (Rp)	Realisasi (Rp)
1	Januari	4.085.229	2.689.275
2	Pebruari	4.085.229	2.652.725
3	Maret	4.085.229	2.796.200
4	April	4.085.229	3.235.350
5	Mei	4.085.229	3.601.600
6	Juni	4.085.229	2.754.150
7	Juli	4.085.229	4.042.050
8	Agustus	4.085.229	4.155.150
9	September	4.085.229	4.041.650
10	Oktober	4.085.229	4.23.000
11	Nopember	4.085.229	4.204.750
12	Desember	4.085.229	7.630.525
	Jumlah	49.022.748	46.033.425

Sumber Data : Kantor Pasar Secang



BU
ST

<https://magelangkab.bps.go.id>

No Buku :

Katalog :

BPS

BADAN PUSAT STATISTIK KABUPATEN MAGELANG

Jl. Let. Tukiayat No. 4 Telp. (0293) 788143 Fax. (0293) 788143 Kota Mungkid

E-Mail : bps3308@magelang.wasantara.net.id