



KECAMATAN DEKET DALAM ANGKA TAHUN 2011



BADAN PUSAT STATISTIK KABUPATEN LAMONGAN

SAMBUTAN CAMAT DEKET

Assalamu'Alaikum Wr. Wb.

Puji syukur kita panjatkan kehadiran Allah SWT. atas terbitnya Buku " Kecamatan Deket Dalam Angka Tahun 2011 " yang berisi hasil kompilasi data primer dan sekunder mengenai Kecamatan Deket. Informasi yang disajikan sangat bermanfaat, tidak hanya bagi instansi pemerintah, tetapi juga pihak-pihak lain yang memerlukan, seperti Pelajar, Mahasiswa, pihak swasta dan para peneliti.

Dalam era informasi seperti sekarang ini, data statistik telah menjadi kebutuhan utama sebagai bahan perencanaan dan evaluasi terhadap hasil-hasil pembangunan suatu wilayah. Oleh karena itu penyajian data semacam ini dari waktu ke waktu perlu dijaga baik mengenai kualitas, akurasi dan kesinambungannya.

Agar buku ini dapat terbit setiap tahun, saya menghimbau semua pihak utamanya dinas/instansi terkait yang ada di Wilayah Kecamatan Deket untuk membantu Koordinator Statistik Kecamatan (KSK) dalam mengumpulkan data-data dimaksud.

Semoga buku ini bermanfaat bagi semua pihak untuk kemajuan pembangunan di Kecamatan Deket.

Wassalamu'Alaikum Wr.Wb.

Deket, Juli 2011

CAMAT DEKET

KATA PENGANTAR

Puji syukur kami panjatkan ke hadirat Allah SWT. atas terbitnya Buku "KECAMATAN DEKET DALAM ANGKA TAHUN 2011". Buku ini merupakan kumpulan data yang berisi mengenai kondisi geografis, pemerintahan, penduduk, sosial dan potensi ekonomi suatu wilayah.

Data yang disajikan bersumber dari hasil survei Potensi Desa (PODES) yang dilaksanakan oleh Badan Pusat Statistik serta data kompilasi dari dinas/instansi terkait yang ada di Wilayah Kecamatan Deket.

Harapan kami publikasi ini bermanfaat bagi para konsumen data, utamanya pemerintah daerah sebagai bahan perencanaan dan evaluasi hasil-hasil pembangunan.

Ucapan terima kasih kami sampaikan kepada semua pihak yang turut membantu, sehingga memungkinkan buku ini dapat terbit pada waktu yang telah ditetapkan.

Deket, Juli 2011

Koordinator Statistik
Kecamatan Deket

ADJI

NIP. 19560719 198001 1 001

DAFTAR ISI

	HALAMAN
SAMBUTAN CAMAT	2
KATA PENGANTAR	3
DAFTAR ISI	4
TABEL-TABEL :	
1. LETAK DAN GEOGRAFIS	
1.1. Tinggi dan Luas Desa/Kelurahan.....	8
1.2. Jenis Jalan Utama dan Jarak ke Kecamatan.....	9
1.3. Jarak Antar Desa/Kelurahan.....	10
1.4. Rata-Rata Hari Hujan dan Curah Hujan.....	11
1.5. Perkembangan Hari Hujan Tiap Bulan.....	12
1.6. Perkembangan Curah Hujan Tiap Bulan.....	13
2. PEMERINTAHAN	
2.1. Nama Camat Periode 10 Tahun Terakhir.....	15
2.2. Nama Kepala Desa/Lurah dan Sekretaris Desa/Kel	16
2.3. Desa/Kelurahan Menurut Status Hukum.....	17
2.4. Desa/Kelurahan Menurut Tingkat Perkembangan.....	18
2.5. Banyak Dusun dan Tempat Kantor Desa.....	19
2.6. Jumlah Dusun, RT dan RW.....	20
2.7. Perangkat Desa Menurut Pendidikan.....	21
2.8. Jumlah Anggota Badan Perwakilan Desa.....	22

3. PENDUDUK DAN TENAGA KERJA

3.1.	Jumlah Penduduk Menurut Jenis Kelamin.....	24
3.2.	Jumlah Penduduk yang Lahir Menurut Jenis Kelamin.....	25
3.3.	Jumlah Penduduk yang Mati Menurut Jenis Kelamin.....	26
3.4.	Jumlah Penduduk yang Datang Menurut Jenis Kelamin.....	27
3.5.	Jumlah Penduduk yang Pindah Menurut Jenis Kelamin.....	28
3.6.	Jumlah Penduduk, Rumah Tangga dan Kepadatannya.....	29
3.7.	Jumlah Penduduk Menurut Kewarganegaraan.....	30
3.8.	Perkembangan Jumlah Penduduk	31
3.9.	Jumlah Penduduk Menurut Agama.....	32
3.10.	Jumlah Tempat Peribadatan.....	33
3.11.	Jumlah Penduduk Menurut Kelompok Umur.....	34

4. SOSIAL

4.1.	Jumlah Fasilitas Pendidikan Negeri	38
4.2.	Jumlah Fasilitas Pendidikan Swasta	39
4.3.	Jumlah Sekolah, Murid dan Guru TK Swasta	40
4.4.	Jumlah Sekolah, Murid dan Guru RA/BA	41
4.5.	Jumlah Sekolah, Murid dan Guru SD Negeri	42
4.6.	Jumlah Sekolah, Murid dan Guru MI Swasta	43
4.7.	Jumlah Sekolah, Murid dan Guru SLTP Negeri	44
4.8.	Jumlah Sekolah, Murid dan Guru SLTP Swasta	45
4.9.	Jumlah Sekolah, Murid dan Guru MTs Swasta	46
4.10.	Jumlah Sekolah, Murid dan Guru SMU Swasta	47
4.11.	Jumlah Sekolah, Murid dan Guru MA Swasta	48
4.12.	Jumlah Pondok Pesantren, Santri dan Ustad	49
4.13.	Jumlah Sarana Kesehatan.....	50
4.14.	Jumlah Tenaga Medis/Kesehatan.....	51
4.15.	Jumlah Peserta KB Aktif	52
4.16.	Jumlah Keluarga Menurut Pentahapan Keluarga Sejahtera	53
4.17.	Jumlah Kejadian Nikah, Talak, Cerai & Rujuk	54
4.18.	Jumlah Fasilitas Olah Raga.....	55

5. PERTANIAN

5.1.	Luas Wilayah Menurut Penggunaan Tanah.....	59
5.2.	Luas Lahan Sawah Menurut Jenis Pengairan.....	60
5.3.	Luas Panen, Produksi dan Produktifitas Padi.....	61
5.4.	Populasi Ternak Besar dan Kecil.....	62
5.5.	Populasi Unggas.....	63
5.6.	Jumlah Alat-alat Pertanian.....	64
5.7.	Jumlah Kelompok Tani.....	65
5.8.	Luas Panen, Produksi dan Produktifitas Jagung.....	66
5.9.	Luas Panen, Produksi dan Produktifitas Kacang Tanah.....	67
5.10.	Luas Panen dan Produksikan Tambak.....	68

6. INDUSTRI

6.1.	Jumlah Industri Menurut Jenisnya.....	70
6.2.	Jumlah Industri Kecil dan Kecil dan Kerajinan Rumah Tangga.....	71

7. PERHUBUNGAN DAN KOMUNIKASI

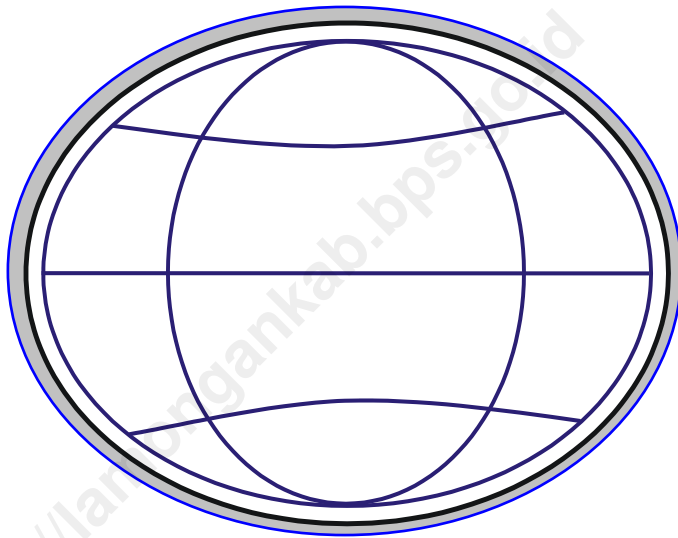
7.1.	Panjang Jalan Desa.....	73
7.2.	Ruas Jalan Poros Desa.....	74
7.3.	Jarak Kantor Desa Ke Fasilitas Umum.....	75
7.4.	Jumlah Sarana Dan Alat Komunikasi.....	76
7.5.	Jumlah Angkutan dan Penunjang Angkutan	77

8. EKONOMI DAN KEUANGAN

8.1.	Penerimaan Alokasi Dana Bandes.....	79
8.2.	Perkembangan Penerimaan Alokasi Dana Bandes.....	80
8.3.	Jumlah Wajib Pajak PBB.....	81
8.4.	Realisasi Pemasukan PBB.....	82
8.5.	Perkembangan Nilai PBB	83
8.6.	Jumlah Pasar.....	84
8.7.	Jumlah Usaha Bengkel	85
8.8.	Jumlah Usaha Jasa Perorangan.....	86
8.9.	Jumlah Usaha Jasa Perorangan Lainnya.....	87
8.10.	Jumlah Usaha Jasa PersewaanLainnya.....	88
8.11.	Jumlah Toko, Restoran,Warung dan PKL Persewaan.....	89
8.12.	Jumlah Bank Umum dan BPR.....	90
8.13.	Ketetapan PBB	91

BAB I

LETAK dan GEOGRAFIS



Tabel. 1.1
Tinggi dari Permukaan Laut dan Luas Desa
Kecamatan Deket Tahun 2010

Kode Desa	Nama Desa	Tinggi (m)	Luas (Km ²)
(1)	(2)	(3)	(4)
001	Deket Kulon	2.00	2.339
002	Deket Wetan	2.00	2.055
003	Rejosari	2.00	2.825
004	Pandanpancur	2.00	3.115
005	Plosobuden	2.00	2.560
006	Srirande	2.00	2.351
007	Rejotengah	2.00	2.445
008	Sidobinangun	2.00	2.236
009	Sugihwaras	2.00	1.755
010	Sidorejo	2.00	1.331
011	Dlanggu	2.00	3.859
012	Dinoyo	2.00	2.382
013	Babatagung	2.00	2.320
014	Tukkerto	2.00	1.909
015	Weduni	2.00	1.870
016	Sidomulyo	2.00	2.223
017	Laladan	2.00	2.470
Kecamatan Deket		2.00	40.045

Sumber : Kantor Camat Deket

Tabel. 1.2
 Jenis Jalan Utama Desa dan Jarak ke Ibukota
 Kecamatan Deket Tahun 2010

Kode Desa	Nama Desa	Jenis Jalan Utama Desa	Jarak desa ke Ibu Kota Kecamatan (km)
(1)		(2)	(3)
001	Deket Kulon	Aspal	1
002	Deket Wetan	Aspal	0
003	Rejosari	Aspal, diperkeras	2
004	Pandanpancur	Aspal	4
005	Plosobuden	Aspal, diperkeras	7
006	Srirande	Aspal	6
007	Rejotengah	Aspal, diperkeras	6
008	Sidobinangun	Aspal, diperkeras	5
009	Sugihwaras	Aspal	3
010	Sidorejo	Aspal	4
011	Dlanggu	Aspal	7
012	Dinoyo	Aspal	5
013	Babatagung	Aspal, diperkeras	6
014	Tukkerto	Aspal, diperkeras	10
015	Weduni	Aspal, diperkeras	12
016	Sidomulyo	Aspal	7
017	Laladan	Aspal, diperkeras	10

Sumber : Kantor Camat Deket

Tabel 1.3
 Jarak Antar Desa
 Kecamatan Deket Tahun 2010

No.	Desa	DEKET KULON	DEKET WETAN	REJOSARI	PANDANPANCUR	PLOSOBUDEN	SRIRANDE	REJOTENGAH	SIDOBINANGUN	SUGIHWARAS	SIDOREJO	DLANGGU	DINOYO	BABATAGUNG	TUKKERTO	WEDUNI	SIDOMULYO	LALADAN
001	DEKET KULON		1	4	5	8	7	8	6	2	4	7	4	7	10	12	6	9
002	DEKET WETAN	1		3	4	7	6	7	5	3	5	8	5	6	11	13	11	10
003	REJOSARI	4	3		4	6	5	5	3	5	8	11	7	4	7	9	9	13
004	PANDANPANCUR	5	4	4		2	1	4	6	7	8	12	8	5	7	9	10	13
005	PLOSOBUDEN	8	7	6	2		2	5	7	10	10	14	9	6	8	10	11	14
006	SRIRANDE	7	6	5	1	2		3	5	7	11	9	6	4	6	8	8	11
007	REJOTENGAH	8	7	5	4	5	3		2	5	9	3	3	1	3	5	5	8
008	SIDOBINANGUN	6	5	3	6	7	5	2		6	10	7	4	2	4	6	6	9
009	SUGIHWARAS	2	3	5	7	10	7	5	6		4	5	2	4	6	8	4	7
010	SIDOREJO	4	5	8	8	10	11	9	10	4		7	6	8	10	12	8	11
011	DLANGGU	7	8	11	12	14	9	3	7	5	7		3	5	7	9	5	5
012	DINOYO	4	5	7	8	9	6	3	4	2	6	3		2	4	6	2	5
013	BABATAGUNG	7	6	4	5	6	4	1	2	4	8	5	2		2	4	4	7
014	TUKKERTO	10	11	7	7	8	6	3	4	6	10	7	4	2		2	5	4
015	WEDUNI	12	13	9	9	10	8	5	6	8	12	9	6	4	2		5	4
016	SIDOMULYO	6	11	9	10	11	8	5	6	4	8	5	2	4	5	5		3
017	LALADAN	9	10	13	13	14	11	8	9	7	11	5	5	7	4	4	3	

Sumber : Kantor Kec. Deket

Tabel. 1.4
Rata-Rata Hari Hujan dan Curah Hujan
Kecamatan Deket Tahun 2010

Bulan	Hari Hujan	Curah Hujan (mm)
(1)	(2)	(3)
Januari	12	532
Pebruari	11	327
Maret	14	399
April	15	280
Mei	12	215
Juni	9	120
Juli	5	75
Agustus	4	92
September	10	63
Oktober	12	201
Nopember	7	138
Desember	14	355
Jumlah	125	2,797

Sumber : UPT Pengairan Kec. Deket

Tabel. 1.5
 Banyak Hari Hujan Setiap Bulan
 di Kecamatan Deket Tahun 2006- 2010

Bulan	2006	2007	2008	2009	2010
(1)	(2)	(3)	(4)	(5)	(6)
Januari	22	10	15	12	12
Pebruari	24	12	14	19	11
Maret	18	13	14	10	14
April	21	10	8	5	15
Mei	15	3	4	8	12
Juni	12	5	3	2	9
Juli	2	3	-	1	5
Agustus	-	1	-	-	4
September	-	-	1	2	10
Oktober	4	2	6	-	12
Nopember	16	9	8	5	7
Desember	28	12	15	9	14
Jumlah	162	80	88	73	125


Sumber : UPT Pengairan Kec. Deket

Tabel. 1.6
Perkembangan Curah Hujan Setiap Bulan
di Kecamatan Deket Tahun 2006-2010

Bulan	2006	2007	2008	2009	2010
(1)	(2)	(3)	(4)	(5)	(6)
Januari	201	172	184	272	532
Pebruari	194	272	175	364	327
Maret	211	365	352	265	399
April	167	248	131	102	280
Mei	124	36	49	216	215
Juni	124	54	15	65	120
Juli	22	27	-	69	75
Agustus	-	19	-	-	92
September	-	-	6	18	63
Oktober	67	41	59	-	201
Nopember	110	191	193	49	138
Desember	311	384	400	275	355
Jumlah	1,531	1,809	1,564	1,695	2,797

Sumber : Stasiun Pengamat Hujan Kec. Deket

BAB II PEMERINTAHAN



Tabel 2.1.
Nama Camat Deket Periode 10 Tahun Terakhir

No.	Nama Camat	Periode Jabatan
(1)	(2)	(3)
001	Drs. Gunawan	1998 - 2000
002	Drs. Patmoyono	2000 - 2003
003	Achmad Syafi'I, SH.MM.	2003 - 2005
004	Drs. Imam Achiyar, MM.	2005 - 2007
005	Nur`Roso, SE.MM.	2007 - 2008
006	Drs. Dianto Hari Wibowo	2008 - 2010
007.	Drs. Syahid, MM	2010- Sekarang

Sumber : Kantor Camat Deket

Tabel. 2 . 2.
 Nama Kepala Desa dan Sekretaris Desa
 Kecamatan Deket Tahun 2010

Kode Desa	Nama Desa	Kepala Desa	Sekretaris Desa
(1)	(2)	(3)	(4)
001	Deket Kulon	Tri Maryono, SE	Mus Mu'alim
002	Deket Wetan	Ir. Kusbianto Susilo Putro	Sudarmojo
003	Rejosari	Suparto	Sutanji
004	Pandanpancur	Sekan	-
005	Plosobuden	Abdul Qohar	Moh. Sohib
006	Srirande	Hj. Dra. Siti Nihayah	Na'am
007	Rejotengah	H. Mustaji	-
008	Sidobinangun	H. Abdul Wahid	Shafuan Hadi
009	Sugihwaras	Arofiq, ST	Achmad Zaini
010	Sidorejo	Saptaya Nugroho Duta, SE	Susdian Purnomo, SE
011	Dlanggu	Zuli Istianah, SE, M.Pd	M. Maskoun
012	Dinoyo	Khaharudin, SH	Mohamad
013	Babatagung	Abdul Malik	Moh. Sholeh
014	Tukkerto	Hasyim	Ajis
015	Weduni	Slamet Riyanto, SE	-
016	Sidomulyo	Suwaji	Liwon, SH
017	Laladan	Ajhwan	Sutarjo

Sumber : Kantor Camat Deket

Tabel. 2.3.
Desa Menurut Status Hukum
Kecamatan Deket Tahun 2010

Kode Desa	Nama Desa	Status Hukum	Status Desa
(1)	(2)	(3)	(4)
001	Deket Kulon	Difinitif	Desa
002	Deket Wetan	Difinitif	Desa
003	Rejosari	Difinitif	Desa
004	Pandanpancur	Difinitif	Desa
005	Plosobuden	Difinitif	Desa
006	Srirande	Difinitif	Desa
007	Rejotengah	Difinitif	Desa
008	Sidobinangun	Difinitif	Desa
009	Sugihwaras	Difinitif	Desa
010	Sidorejo	Difinitif	Desa
011	Dlanggu	Difinitif	Desa
012	Dinoyo	Difinitif	Desa
013	Babatagung	Difinitif	Desa
014	Tukkerto	Difinitif	Desa
015	Weduni	Difinitif	Desa
016	Sidomulyo	Difinitif	Desa
017	Laladan	Difinitif	Desa

Sumber : Kantor Camat Deket

Tabel. 2 . 4.
Desa Menurut Kategori LPM dan Tingkat Perkembangan
Kecamatan Deket Tahun 2010

Kode Desa	Nama Desa	Kategori LPM	Tingkat Perkembangan
(1)	(2)	(3)	(4)
001	Deket Kulon	Kategori 3	Swasembada
002	Deket Wetan	Kategori 3	Swasembada
003	Rejosari	Kategori 3	Swasembada
004	Pandanpancur	Kategori 3	Swasembada
005	Plosobuden	Kategori 3	Swasembada
006	Srirande	Kategori 3	Swasembada
007	Rejotengah	Kategori 3	Swasembada
008	Sidobinangun	Kategori 3	Swasembada
009	Sugihwaras	Kategori 3	Swasembada
010	Sidorejo	Kategori 3	Swasembada
011	Dlanggu	Kategori 3	Swasembada
012	Dinoyo	Kategori 3	Swasembada
013	Babatagung	Kategori 3	Swasembada
014	Tukkerto	Kategori 3	Swasembada
015	Weduni	Kategori 3	Swasembada
016	Sidomulyo	Kategori 3	Swasembada
017	Laladan	Kategori 3	Swasembada

Sumber : Kantor Camat Deket

Tabel. 2 . 5.
Jumlah Dusun dan Tempat Kantor Desa
Kecamatan Deket Tahun 2010

Kode Desa	Nama Desa	Jumlah Dusun	Tempat Kantor Desa
(1)	(2)	(3)	(4)
001	Deket Kulon	2	Deket Kulon
002	Deket Wetan	2	Deket Wetan
003	Rejosari	2	Gajah
004	Pandanpancur	5	Nginjen
005	Plosobuden	2	Ploso
006	Srirande	3	Rande
007	Rejotengah	5	Kebon Tengah
008	Sidobinangun	4	Gedong
009	Sugihwaras	2	Sugihwaras
010	Sidorejo	2	Keset
011	Dlanggu	3	Glugu
012	Dinoyo	2	Dinoyo
013	Babatagung	4	Dagangan
014	Tukkerto	3	Sampangan
015	Weduni	5	Duni
016	Sidomulyo	4	Rowoglagah
017	Laladan	5	Ladan

Sumber : Kantor Camat Deket

Tabel. 2 . 6.
 Jumlah Dusun, Rukun Warga dan Rukun Tetangga
 Kecamatan Deket Tahun 2010

Kode Desa	Nama Desa	Jumlah Dusun	Jumlah RW	Jumlah RT
(1)	(2)	(3)	(4)	(5)
001	Deket Kulon	2	8	20
002	Deket Wetan	2	5	17
003	Rejosari	2	4	14
004	Pandanpancur	5	5	15
005	Plosobuden	2	4	15
006	Srirande	3	3	14
007	Rejotengah	4	5	12
008	Sidobinangun	5	4	14
009	Sugihwaras	2	4	12
010	Sidorejo	2	5	15
011	Dlanggu	3	8	30
012	Dinoyo	2	5	17
013	Babatagung	4	5	13
014	Tukkerto	3	7	14
015	Weduni	5	3	10
016	Sidomulyo	4	4	16
017	Laladan	5	6	12
Jumlah		55	85	260

Sumber : Kantor Camat Deket

Tabel. 2 . 7.
Banyak Perangkat Desa menurut Jenis Jabatan dan Pendidikan
Kecamatan Deket Tahun 2010

No.	Jenis Jabatan/ Perangkat Desa	Pendidikan Terakhir yang ditamatkan					Jumlah	
		SD	SMP	SMA	D1/D2/ D3	D4/S1		S2
(1)	(2)	(3)	(4)	(5)	(6)	(7)	(8)	(9)
1	Kepala Desa	-	1	8	2	5	1	17
2	Sekretaris Desa	-	1	12	-	2	-	15
3	Kepala Dusun	10	5	26	-	12	-	53
4	Kasi Pemerintahan	3		14	-	-	-	17
5	Kasi Ek.Bang.	1	3	9	-	-	-	13
6	Kasi Kesra	1		14	-	1	-	16
7	Kaur Keuangan	1	2	13	-	1	-	17
8	Kaur Umum	2	3	11	-	-	-	16
9	Pembantu Kaur	6	2	9	-	-	-	17
10	Kasi Trantib	4		3	-	1	-	8
Jumlah		28	17	119	2	22	1	189

Sumber : Kantor Camat Deket

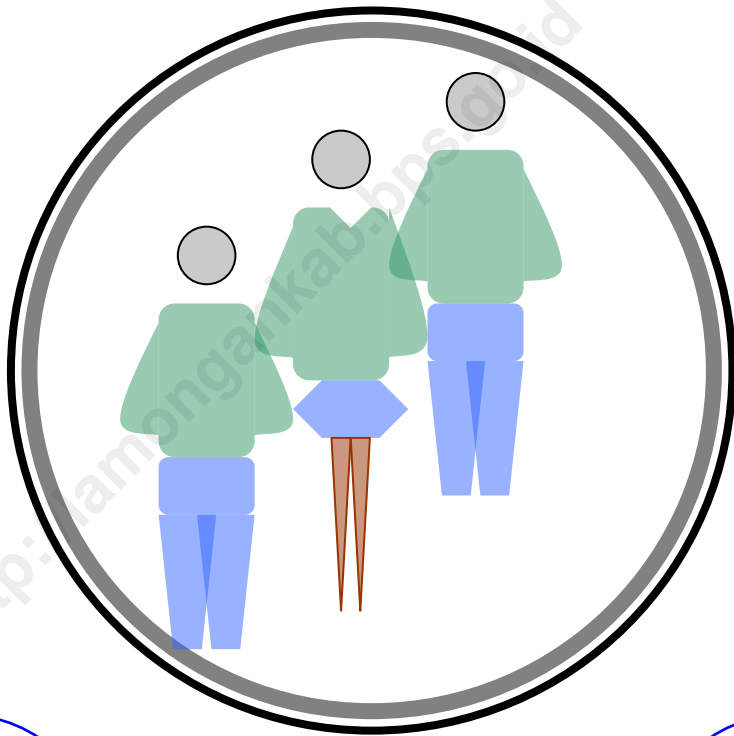
Tabel. 2 . 8.
 Jumlah Anggota Badan Perwakilan Desa (BPD)
 Kecamatan Deket Tahun 2010

Kode Desa	Nama Desa	Jumlah Anggota
(1)	(2)	(3)
001	Deket Kulon	11
002	Deket Wetan	11
003	Rejosari	9
004	Pandanpancur	11
005	Plosobuden	9
006	Srirande	11
007	Rejotengah	9
008	Sidobinangun	9
009	Sugihwaras	7
010	Sidorejo	9
011	Dlanggu	11
012	Dinoyo	11
013	Babatagung	7
014	Tukkerto	7
015	Weduni	7
016	Sidomulyo	11
017	Laladan	7
Jumlah		157

Sumber : Kantor Camat Deket

BAB III

PENDUDUK dan TENAGA KERJA



Tabel. 3.1.
Jumlah Penduduk Menurut Jenis Kelamin
Kecamatan Deket Tahun 2010

Kode Desa	Nama Desa	Laki-Laki	Perempuan	Laki-Laki + Perempuan	Rasio Jenis Kelamin
(1)	(2)	(3)	(4)	(5)	(6)
001	Deket Kulon	1,534	1,619	3,153	94.75
002	Deket Wetan	1,387	1,483	2,870	93.53
003	Rejosari	1,221	1,244	2,465	98.15
004	Pandanpancur	1,321	1,363	2,684	96.92
005	Plosobuden	1,115	1,118	2,233	99.73
006	Srirande	1,388	1,410	2,798	98.44
007	Rejotengah	1,148	1,168	2,316	98.29
008	Sidobinangun	1,198	1,372	2,570	87.32
009	Sugihwaras	1,006	1,004	2,010	100.20
010	Sidorejo	1,224	1,287	2,511	95.10
011	Dlanggu	2,422	2,322	4,744	104.31
012	Dinoyo	1,377	1,382	2,759	99.64
013	Babatagung	869	1,019	1,888	85.28
014	Tukkerto	882	992	1,874	88.91
015	Weduni	806	630	1,436	127.94
016	Sidomulyo	1,349	1,224	2,573	110.21
017	Laladan	895	865	1,760	103.47
Jumlah		21,142	21,502	42,644	98.33

Sumber : Registrasi Penduduk

Tabel. 3.2.
Jumlah Penduduk Yang Lahir Menurut Jenis Kelamin
Kecamatan Deket Tahun 2010

Kode Desa	Nama Desa	Des' 2010	Lahir			Rata-Rata Kelahiran Per 1000 Penduduk
			L	P	L + P	
(1)	(2)	(3)	(4)	(5)	(6)	(7)
001	Deket Kulon	3,153	4	1	5	2
002	Deket Wetan	2,870	6	16	22	8
003	Rejosari	2,465	11	9	20	8
004	Pandanpancur	2,684	9	4	13	5
005	Plosobuden	2,233	10	10	20	9
006	Srirande	2,798	13	22	35	13
007	Rejotengah	2,316	6	18	24	10
008	Sidobinangun	2,570	15	12	27	11
009	Sugihwaras	2,010	5	4	9	4
010	Sidorejo	2,511	15	10	25	10
011	Dlanggu	4,744	33	22	55	12
012	Dinoyo	2,759	15	17	32	12
013	Babatagung	1,888	8	8	16	8
014	Tukkerto	1,874	17	13	30	16
015	Weduni	1,436	9	21	30	21
016	Sidomulyo	2,573	8	12	20	8
017	Laladan	1,760	17	10	27	15
Jumlah		42,644	201	209	410	10

Sumber : Registrasi Penduduk

Tabel. 3.3.
Jumlah Penduduk Yang Mati Menurut Jenis Kelamin
Kecamatan Deket Tahun 2010

Kode Desa	Nama Desa	Des' 2010	Mati			Rata-Rata Kematian Per 1000 Penduduk
			L	P	L + P	
(1)	(2)	(3)	(4)	(5)	(6)	(7)
001	Deket Kulon	3,153	20	15	35	11
002	Deket Wetan	2,870	10	11	21	7
003	Rejosari	2,465	12	9	21	9
004	Pandanpancur	2,684	9	11	20	7
005	Plosobuden	2,233	9	8	17	8
006	Srirande	2,798	8	15	23	8
007	Rejotengah	2,316	16	17	33	14
008	Sidobinangun	2,570	8	11	19	7
009	Sugihwaras	2,010	3	7	10	5
010	Sidorejo	2,511	8	9	17	7
011	Dlanggu	4,744	24	21	45	9
012	Dinoyo	2,759	13	9	22	8
013	Babatagung	1,888	6	8	14	7
014	Tukkerto	1,874	5	9	14	7
015	Weduni	1,436	5	6	11	8
016	Sidomulyo	2,573	4	8	12	5
017	Laladan	1,760	8	7	15	9
Jumlah		42,644	168	181	349	8

Sumber : Registrasi Penduduk

Tabel. 3.4.
Jumlah Penduduk Yang Datang Menurut Jenis Kelamin
Kecamatan Deket Tahun 2010

Kode Desa	Nama Desa	Des' 2010	Datang			Rata-Rata Datang Per 1000 Penduduk
			L	P	L + P	
(1)	(2)	(3)	(4)	(5)	(6)	(7)
001	Deket Kulon	3,153	23	16	39	12
002	Deket Wetan	2,870	6	10	16	6
003	Rejosari	2,465	17	10	27	11
004	Pandanpancur	2,684	21	8	29	11
005	Plosobuden	2,233	14	15	29	13
006	Srirande	2,798	7	9	16	6
007	Rejotengah	2,316	12	9	21	9
008	Sidobinangun	2,570	9	5	14	5
009	Sugihwaras	2,010	15	9	24	12
010	Sidorejo	2,511	17	12	29	12
011	Dlanggu	4,744	21	17	38	8
012	Dinoyo	2,759	11	5	16	6
013	Babatagung	1,888	5	8	13	7
014	Tukkerto	1,874	4	8	12	6
015	Weduni	1,436	-	-	-	-
016	Sidomulyo	2,573	14	6	20	8
017	Laladan	1,760	15	6	21	12
Jumlah		42,644	211	153	364	9

Sumber : Registrasi Penduduk

Tabel. 3.5.
Jumlah Penduduk Yang Pindah Menurut Jenis Kelamin
Kecamatan Deket Tahun 2010

Kode Desa	Nama Desa	Des' 2010	Pindah			Rata-Rata Pindah Per 1000 Penduduk
			L	P	L + P	
(1)	(2)	(3)	(4)	(5)	(6)	(7)
001	Deket Kulon	3,153	5	3	8	3
002	Deket Wetan	2,870	15	11	26	9
003	Rejosari	2,465	12	7	19	8
004	Pandanpancur	2,684	13	14	27	10
005	Plosobuden	2,233	12	4	16	7
006	Srirande	2,798	15	13	28	10
007	Rejotengah	2,316	15	9	24	10
008	Sidobinangun	2,570	10	18	28	11
009	Sugihwaras	2,010	9	9	18	9
010	Sidorejo	2,511	18	7	25	10
011	Dlanggu	4,744	39	29	68	14
012	Dinoyo	2,759	18	14	32	12
013	Babatagung	1,888	13	13	26	14
014	Tukkerto	1,874	3	10	13	7
015	Weduni	1,436	15	9	24	17
016	Sidomulyo	2,573	15	8	23	9
017	Laladan	1,760	15	11	26	15
Jumlah		42,644	242	189	431	10

Sumber : Registrasi Penduduk

Tabel. 3.6.
Jumlah Penduduk, Rumahtangga, Kepadatan dan
Rata-Rata Anggota Rumahtangga Kecamatan Deket Tahun 2010

Kode Desa	Nama Desa	Luas (Km2)	Penduduk	Rumah tangga	Kepadatan	Rata-Rata Per Rumah tangga
(1)	(2)	(3)	(4)	(5)	(6)	(7)
001	Deket Kulon	2.34	3,153	856	1,348	4
002	Deket Wetan	2.06	2,870	630	1,397	5
003	Rejosari	2.83	2,465	497	873	5
004	Pandanpancur	3.12	2,684	606	862	4
005	Plosobuden	2.56	2,233	504	872	4
006	Srirande	2.35	2,798	581	1,190	5
007	Rejotengah	2.45	2,316	383	947	6
008	Sidobinangun	2.24	2,570	497	1,149	5
009	Sugihwaras	1.76	2,010	361	1,145	6
010	Sidorejo	1.33	2,511	525	1,887	5
011	Dlanggu	3.86	4,744	960	1,229	5
012	Dinoyo	2.38	2,759	531	1,158	5
013	Babatagung	2.32	1,888	388	814	5
014	Tukkerto	1.91	1,874	339	982	6
015	Weduni	1.87	1,436	392	768	4
016	Sidomulyo	2.22	2,573	519	1,157	5
017	Laladan	2.47	1,760	300	713	6
Jumlah		40.05	42,644	8,869	1,065	5

Sumber : Registrasi Penduduk

Tabel. 3.7.
Penduduk Menurut Kewarganegaraan
Kecamatan Deket Tahun 2010

Kode Desa	Nama Desa	WNI		WNA		Total	
		L	P	L	P	L	P
(1)	(2)	(3)	(4)	(5)	(6)	(7)	(8)
001	Deket Kulon	1,534	1,619	-	-	1,534	1,619
002	Deket Wetan	1,387	1,483	-	-	1,387	1,483
003	Rejosari	1,221	1,244	-	-	1,221	1,244
004	Pandanpancur	1,321	1,363	-	-	1,321	1,363
005	Plosobuden	1,115	1,118	-	-	1,115	1,118
006	Srirande	1,388	1,410	-	-	1,388	1,410
007	Rejotengah	1,148	1,168	-	-	1,148	1,168
008	Sidobinangun	1,198	1,372	-	-	1,198	1,372
009	Sugihwaras	1,006	1,004	-	-	1,006	1,004
010	Sidorejo	1,224	1,287	-	-	1,224	1,287
011	Dlanggu	2,422	2,322	-	-	2,422	2,322
012	Dinoyo	1,377	1,382	-	-	1,377	1,382
013	Babatagung	869	1,019	-	-	869	1,019
014	Tukkerto	882	992	-	-	882	992
015	Weduni	806	630	-	-	806	630
016	Sidomulyo	1,349	1,224	-	-	1,349	1,224
017	Laladan	895	865	-	-	895	865
Jumlah		21,142	21,502	-	-	21,142	21,502

Sumber : Registrasi Penduduk

Tabel. 3.8.
Perkembangan Jumlah Penduduk Per Desa
Kecamatan Deket Tahun 2009 - 2010

Kode Desa	Nama Desa	2009	2010
(1)	(2)	(3)	(4)
001	Deket Kulon	3,225	3,153
002	Deket Wetan	2,877	2,870
003	Rejosari	2,449	2,465
004	Pandanpancur	2,644	2,684
005	Plosobuden	2,214	2,233
006	Srirande	2,786	2,798
007	Rejotengah	2,329	2,316
008	Sidobinangun	2,588	2,570
009	Sugihwaras	2,009	2,010
010	Sidorejo	3,016	2,511
011	Dlanggu	4,751	4,744
012	Dinoyo	2,760	2,759
013	Babatagung	1,907	1,888
014	Tukkerto	1,876	1,874
015	Weduni	1,416	1,436
016	Sidomulyo	2,567	2,573
017	Laladan	1,770	1,760
Jumlah		43,184	42,644

Sumber : Registrasi Penduduk

Tabel. 3.9
Penduduk Menurut Agama
Kecamatan Deket Tahun 2010

Kode Desa	Nama Desa	Islam	Protestan	Katolik	Hindu	Budha	Jumlah
(1)	(2)	(3)	(4)	(5)	(6)	(7)	(8)
001	Deket Kulon	3,109	27	9	0	8	3,153
002	Deket Wetan	2,858	0	0	0	0	2,858
003	Rejosari	2,465	0	0	0	0	2,465
004	Pandanpancur	2,684	0	0	0	0	2,684
005	Plosobuden	2,233	0	0	0	0	2,233
006	Srirande	2,798	0	0	0	0	2,798
007	Rejotengah	2,316	0	0	0	0	2,316
008	Sidobinangun	2,570	0	0	0	0	2,570
009	Sugihwaras	2,010	0	0	0	0	2,010
010	Sidorejo	2,508	0	0	0	0	2,511
011	Dlanggu	4,744	0	0	0	0	4,744
012	Dinoyo	2,859	0	0	0	0	2,759
013	Babatagung	1,888	0	0	0	0	1,888
014	Tukkerto	1,874	0	0	0	0	1,874
015	Weduni	1,436	0	0	0	0	1,436
016	Sidomulyo	2,573		0	0	0	2,573
017	Laladan	1,760	0	0	0	0	1,760
	Jumlah	42,685	27	9	0	8	42,632

Sumber : Registrasi Penduduk

Tabel. 3.10
Banyak Tempat Peribadatan
Kecamatan Deket Tahun 2010

Kode Desa	Nama Desa	Masjid	Mushola	Gereja	Pura	Vihara	Jumlah
(1)	(2)	(3)	(4)	(5)	(6)	(7)	(8)
001	Deket Kulon	5	4	-	-	-	9
002	Deket Wetan	2	4	-	-	-	6
003	Rejosari	2	3	-	-	-	5
004	Pandanpancur	5	1	-	-	-	6
005	Plosobuden	2	4	-	-	-	6
006	Srirande	5	3	-	-	-	8
007	Rejotengah	5	0	-	-	-	5
008	Sidobinangun	4	4	-	-	-	8
009	Sugihwaras	2	4	-	-	-	6
010	Sidorejo	2	2	-	-	-	4
011	Dlanggu	4	25	-	-	-	29
012	Dinoyo	2	2	-	-	-	4
013	Babatagung	4	4	-	-	-	8
014	Tukkerto	3	2	-	-	-	5
015	Weduni	5	3	-	-	-	8
016	Sidomulyo	4	2	-	-	-	6
017	Laladan	5	2	-	-	-	7
Jumlah		61	69	0	0	0	130

Sumber : Registrasi Penduduk

Tabel.3.11.
Penduduk Menurut Kelompok Umur
Kecamatan Deket Tahun 2010

Kode Desa	Nama Desa	Kelompok Umur				
		0-4	5-9	10-14	15-19	20-24
(1)	(2)	(3)	(4)	(5)	(6)	(7)
001.	Deket Kulon	226	231	249	246	229
002.	Deket Wetan	206	210	227	224	209
003.	Rejosari	177	181	195	192	179
004.	Pandanpancur	192	197	212	210	195
005.	Plosobuden	160	164	176	174	162
006.	Srirande	201	205	221	218	204
007.	Rejotengah	166	170	183	181	168
008.	Sidobinangun	184	188	203	201	187
009.	Sugihwaras	144	147	159	157	146
010.	Sidorejo	180	184	198	196	183
011.	Dlanggu	340	348	375	370	345
012.	Dinoyo	198	202	218	215	201
013.	Babatagung	135	138	149	147	137
014.	Tukkerto	134	137	148	146	136
015.	Weduni	103	105	113	112	104
016.	Sidomulyo	184	189	203	201	187
017.	Laladan	126	129	139	137	128
Jumlah		3,056	3,125	3,368	3,327	3,100

Sumber data : Registrasi Penduduk

Lanjutan Tabel 3.11
Penduduk Menurut Kelompok Umur
Kecamatan Deket Tahun 2010

Kode Desa	Nama Desa	Kelompok Umur				
		25-29	30-34	35-39	40-44	45-49
(1)	(2)	(3)	(4)	(5)	(6)	(7)
001.	Deket Kulon	290	251	251	245	245
002.	Deket Wetan	264	228	228	223	223
003.	Rejosari	227	196	196	191	191
004.	Pandanpancur	247	213	213	208	208
005.	Plosobuden	206	178	177	173	173
006.	Srirande	258	222	222	217	217
007.	Rejotengah	213	184	184	180	180
008.	Sidobinangun	237	204	204	199	200
009.	Sugihwaras	185	160	160	156	156
010.	Sidorejo	231	200	199	195	195
011.	Dlanggu	437	377	377	368	368
012.	Dinoyo	254	219	219	214	214
013.	Babatagung	174	150	150	146	147
014.	Tukkerto	172	149	149	145	146
015.	Weduni	132	114	114	111	112
016.	Sidomulyo	237	205	204	200	200
017.	Laladan	162	140	140	137	137
Jumlah		3,926	3,390	3,387	3,308	3,312

Sumber data : Registrasi Penduduk

Lanjutan Tabel. 3.11.
Penduduk Menurut Kelompok Umur
Kecamatan Deket Tahun 2010

Kode Desa	Nama Desa	Kelompok Umur				Jumlah
		50-54	55-59	60-64	65 +	
(1)	(2)	(3)	(4)	(5)	(6)	(7)
001.	Deket Kulon	214	166	95	216	3,153
002.	Deket Wetan	195	151	86	196	2,870
003.	Rejosari	168	129	74	169	2,465
004.	Pandanpancur	183	141	80	184	2,684
005.	Plosobuden	152	117	67	153	2,233
006.	Srirande	190	147	84	191	2,798
007.	Rejotengah	158	122	69	158	2,316
008.	Sidobinangun	175	135	77	176	2,570
009.	Sugihwaras	137	106	60	137	2,010
010.	Sidorejo	171	132	75	172	2,511
011.	Dlanggu	323	249	142	324	4,744
012.	Dinoyo	188	145	83	189	2,759
013.	Babatagung	128	99	57	129	1,888
014.	Tukkerto	127	98	56	128	1,874
015.	Weduni	98	75	43	98	1,436
016.	Sidomulyo	175	135	77	176	2,573
017.	Laladan	120	92	53	120	1,760
Jumlah		2,902	2,239	1,278	2,916	42,644

Sumber data : Registrasi Penduduk

BAB IV SOSIAL



Tabel. 4.1.
Jumlah Fasilitas Pendidikan Negeri
Kecamatan Deket Tahun 2010

Kode Desa	Nama Desa	TK	SD/MI	SLTP/M Ts	SMU/MA	SMK
(1)	(2)	(3)	(4)	(5)	(6)	(7)
001	Deket Kulon	-	3	-	-	-
002	Deket Wetan	-	1	1	-	-
003	Rejosari	-	1	-	-	-
004	Pandanpancur	-	2	1	-	-
005	Plosobuden	-	1	-	-	-
006	Srirande	-	2	-	-	-
007	Rejotengah	-	2	-	-	-
008	Sidobinangun	-	1	-	-	-
009	Sugihwaras	-	1	-	-	-
010	Sidorejo	-	1	-	-	-
011	Dlanggu	-	1	-	-	-
012	Dinoyo	-	1	-	-	-
013	Babatagung	-	1	-	-	-
014	Tukkerto	-	1	-	-	-
015	Weduni	-	1	-	-	-
016	Sidomulyo	-	2	-	-	-
017	Laladan	-	1	-	-	-
Jumlah		0	23	2	0	0

*Sumber : - UPT. Dinas Pendidikan Kec. Deket
- Kantor PPAI/KUA Kec. Deket*

Tabel. 4.2.
Jumlah Fasilitas Pendidikan Swasta
Kecamatan Deket Tahun 2010

Kode Desa	Nama Desa	TK/RA	SD/MI	SLTP/ MTs	SMU/ MA	SMK	Ponpes
(1)	(2)	(3)	(4)	(5)	(6)	(7)	(8)
001	Deket Kulon	2	4	-	1	-	1
002	Deket Wetan	1	1	1	-	-	-
003	Rejosari	1	2	1	-	-	1
004	Pandanpancur	3	2	1	-	-	-
005	Plosobuden	1	3	1	1	-	1
006	Srirande	2	3	-	-	-	-
007	Rejotengah	3	3	-	-	-	-
008	Sidobinangun	2	2	-	-	-	-
009	Sugihwaras	1	1	-	-	-	-
010	Sidorejo	1	1	-	-	-	1
011	Dlanggu	2	2	1	1	-	2
012	Dinoyo	1	2	-	-	-	-
013	Babatagung	1	3	1	-	-	-
014	Tukkerto	1	2	-	-	-	-
015	Weduni	2	2	-	-	-	1
016	Sidomulyo	2	3	-	-	-	-
017	Laladan	3	-	-	-	-	-
Jumlah		29	36	6	3	0	7

Sumber : - UPT. Dinas Pendidikan Kec. Deket
- Kantor PPAI/KUA Kec. Deket

Tabel. 4.2.
Jumlah Fasilitas Pendidikan Swasta
Kecamatan Deket Tahun 2010

Kode Desa	Nama Desa	TK/RA	SD/MI	SLTP/ MTs	SMU/ MA	SMK	Ponpes
(1)	(2)	(3)	(4)	(5)	(6)	(7)	(8)
001	Deket Kulon	2	4	-	1	-	1
002	Deket Wetan	1	1	1	-	-	-
003	Rejosari	1	2	1	-	-	1
004	Pandanpancur	3	2	1	-	-	-
005	Plosobuden	1	3	1	1	-	1
006	Srirande	2	3	-	-	-	-
007	Rejotengah	3	3	-	-	-	-
008	Sidobinangun	2	2	-	-	-	-
009	Sugihwaras	1	1	-	-	-	-
010	Sidorejo	1	1	-	-	-	1
011	Dlanggu	2	2	1	1	-	2
012	Dinoyo	1	2	-	-	-	-
013	Babatagung	1	3	1	-	-	-
014	Tukkerto	1	2	-	-	-	-
015	Weduni	2	2	-	-	-	1
016	Sidomulyo	2	3	-	-	-	-
017	Laladan	3	-	-	-	-	-
Jumlah		29	36	6	3	0	7

Sumber : - UPT. Dinas Pendidikan Kec. Deket
- Kantor PPAI/KUA Kec. Deket

Tabel. 4.3.
Banyak Sekolah, Murid dan Guru TK Swasta
Kecamatan Deket Tahun 2010

Kode Desa	Nama Desa	Sekolah	Murid	Guru	Rasio Murid/ Sekolah	Rasio Murid/ Guru
(1)	(2)	(3)	(4)	(5)	(6)	(7)
001	Deket Kulon					
002	Deket Wetan					
003	Rejosari					
004	Pandanpancur					
005	Plosobuden					
006	Srirande					
007	Rejotengah					
008	Sidobinangun					
009	Sugihwaras					
010	Sidorejo					
011	Dlanggu					
012	Dinoyo					
013	Babatagung					
014	Tukkerto					
015	Weduni					
016	Sidomulyo					
017	Laladan					
Jumlah						

Sumber : UPT. Dinas Pendidikan Kec. Deket

Tabel. 4.4.
Banyak Sekolah, Murid dan Guru RA/BA
Kecamatan Deket Tahun 2010

Kode Desa	Nama Desa	Sekolah	Murid	Guru	Rasio Murid/ Sekolah	Rasio Murid/ Guru
(1)	(2)	(3)	(4)	(5)	(6)	(7)
001	Deket Kulon					
002	Deket Wetan					
003	Rejosari					
004	Pandanpancur					
005	Plosobuden					
006	Srirande					
007	Rejotengah					
008	Sidobinangun					
009	Sugihwaras					
010	Sidorejo					
011	Dlanggu					
012	Dinoyo					
013	Babatagung					
014	Tukkerto					
015	Weduni					
016	Sidomulyo					
017	Laladan					
Jumlah						

Sumber : Kantor PPAI/KUA Deket

Tabel. 4.5.
Banyak Sekolah, Murid dan Guru SD Negeri
Kecamatan Deket Tahun 2010

Kode Desa	Nama Desa	Sekolah	Murid	Guru	Rasio Murid/ Sekolah	Rasio Murid/ Guru
(1)	(2)	(3)	(4)	(5)	(6)	(7)
001	Deket Kulon	3	244	39	81	6
002	Deket Wetan	1	265	17	265	16
003	Rejosari	1	214	17	214	13
004	Pandanpancur	2	219	23	110	10
005	Plosobuden	1	69	12	69	6
006	Srirande	2	217	20	109	11
007	Rejotengah	2	123	20	62	6
008	Sidobinangun	1	64	10	64	6
009	Sugihwaras	1	156	10	156	16
010	Sidorejo	1	196	14	196	14
011	Dlanggu	1	248	18	248	14
012	Dinoyo	1	166	19	166	9
013	Babatagung	1	69	9	69	8
014	Tukkerto	1	68	10	68	7
015	Weduni	1	81	11	81	7
016	Sidomulyo	2	159	17	80	9
017	Laladan	1	104	8	104	13
Jumlah		23	2,662	274	116	10

Sumber : UPT. Dinas Pendidikan Kec. Deket

Tabel. 4.6.
Banyak Sekolah, Murid dan Guru MI Swasta
Kecamatan Deket Tahun 2010

Kode Desa	Nama Desa	Sekolah	Murid	Guru	Rasio Murid/ Sekolah	Rasio Murid/ Guru
(1)	(2)	(3)	(4)	(5)	(6)	(7)
001	Deket Kulon	-	-	-	-	-
002	Deket Wetan	-	-	-	-	-
003	Rejosari	-	-	-	-	-
004	Pandanpancur	-	-	-	-	-
005	Plosobuden	-	-	-	-	-
006	Srirande	-	-	-	-	-
007	Rejotengah	-	-	-	-	-
008	Sidobinangun	-	-	-	-	-
009	Sugihwaras	-	-	-	-	-
010	Sidorejo	-	-	-	-	-
011	Dlanggu	-	-	-	-	-
012	Dinoyo	-	-	-	-	-
013	Babatagung	-	-	-	-	-
014	Tukkerto	-	-	-	-	-
015	Weduni	-	-	-	-	-
016	Sidomulyo	-	-	-	-	-
017	Laladan	-	-	-	-	-
Jumlah		-	-	-	-	-

Sumber : Kantor PPAI/KUA Deket

Tabel. 4.7.
Banyak Sekolah, Murid dan Guru SLTP Negeri
Kecamatan Deket Tahun 2010

Kode Desa	Nama Desa	Sekolah	Murid	Guru	Rasio Murid/ Sekolah	Rasio Murid/ Guru
(1)	(2)	(3)	(4)	(5)	(6)	(7)
001	Deket Kulon	-	-	-	-	-
002	Deket Wetan	1	784	57	784	14
003	Rejosari	-	-	-	-	-
004	Pandanpancur	1	439	36	439	12
005	Plosobuden	-	-	-	-	-
006	Srirande	-	-	-	-	-
007	Rejotengah	-	-	-	-	-
008	Sidobinangun	-	-	-	-	-
009	Sugihwaras	-	-	-	-	-
010	Sidorejo	-	-	-	-	-
011	Dlanggu	-	-	-	-	-
012	Dinoyo	-	-	-	-	-
013	Babatagung	-	-	-	-	-
014	Tukkerto	-	-	-	-	-
015	Weduni	-	-	-	-	-
016	Sidomulyo	-	-	-	-	-
017	Laladan	-	-	-	-	-
Jumlah		2	1,223	93	612	13

Sumber : UPT. Dinas Pendidikan Kec. Deket

Tabel. 4.8.
Banyak Sekolah, Murid dan Guru SLTP Swasta
Kecamatan Deket Tahun 2010

Kode Desa	Nama Desa	Sekolah	Murid	Guru	Rasio Murid/ Sekolah	Rasio Murid/ Guru
(1)	(2)	(3)	(4)	(5)	(6)	(7)
001	Deket Kulon	-	-	-	-	-
002	Deket Wetan	-	-	-	-	-
003	Rejosari	-	-	-	-	-
004	Pandanpancur	-	-	-	-	-
005	Plosobuden	-	-	-	-	-
006	Srirande	-	-	-	-	-
007	Rejotengah	-	-	-	-	-
008	Sidobinangun	-	-	-	-	-
009	Sugihwaras	-	-	-	-	-
010	Sidorejo	-	-	-	-	-
011	Dlanggu	-	-	-	-	-
012	Dinoyo	-	-	-	-	-
013	Babatagung	1	32	16	32	2
014	Tukkerto	-	-	-	-	-
015	Weduni	-	-	-	-	-
016	Sidomulyo	-	-	-	-	-
017	Laladan	-	-	-	-	-
Jumlah		1	32	16	32	2

Sumber : UPT. Dinas Pendidikan Kec. Deket

Tabel. 4.9.
Banyak Sekolah, Murid dan Guru MTs Swasta
Kecamatan Deket Tahun 2010

Kode Desa	Nama Desa	Sekolah	Murid	Guru	Rasio Murid/ Sekolah	Rasio Murid/ Guru
(1)	(2)	(3)	(4)	(5)	(6)	(7)
001	Deket Kulon	-	-	-	-	-
002	Deket Wetan	-	-	-	-	-
003	Rejosari	1	61	16	61	4
004	Pandanpancur	-	-	-	-	-
005	Plosobuden	1	56	17	56	3
006	Srirande	-	-	-	-	-
007	Rejotengah	-	-	-	-	-
008	Sidobinangun	-	-	-	-	-
009	Sugihwaras	-	-	-	-	-
010	Sidorejo	-	-	-	-	-
011	Dlanggu	1	174	21	174	8
012	Dinoyo	-	-	-	-	-
013	Babatagung	-	-	-	-	-
014	Tukkerto	-	-	-	-	-
015	Weduni	-	-	-	-	-
016	Sidomulyo	-	-	-	-	-
017	Laladan	-	-	-	-	-
Jumlah		3	291	54	97	5

Sumber : Kantor PPAI/KUA Deket

Tabel. 4.10.
Banyak Sekolah, Murid dan Guru SMU Swasta
Kecamatan Deket Tahun 2010

Kode Desa	Nama Desa	Sekolah	Murid	Guru	Rasio Murid/ Sekolah	Rasio Murid/ Guru
(1)	(2)	(3)	(4)	(5)	(6)	(7)
001	Deket Kulon	1	127	24	127	5
002	Deket Wetan	-	-	-	-	-
003	Rejosari	-	-	-	-	-
004	Pandanpancur	-	-	-	-	-
005	Plosobuden	-	-	-	-	-
006	Srirande	-	-	-	-	-
007	Rejotengah	-	-	-	-	-
008	Sidobinangun	-	-	-	-	-
009	Sugihwaras	-	-	-	-	-
010	Sidorejo	-	-	-	-	-
011	Dlanggu	-	-	-	-	-
012	Dinoyo	-	-	-	-	-
013	Babatagung	-	-	-	-	-
014	Tukkerto	-	-	-	-	-
015	Weduni	-	-	-	-	-
016	Sidomulyo	-	-	-	-	-
017	Laladan	-	-	-	-	-
Jumlah		1	127	24	127	4

Sumber : UPT. Dinas Pendidikan Kec. Deket

Tabel. 4.11
Banyak Sekolah, Murid dan Guru MA Swasta
Kecamatan Deket Tahun 2010

Kode Desa	Nama Desa	Sekolah	Murid	Guru	Rasio Murid/ Sekolah	Rasio Murid/ Guru
(1)	(2)	(3)	(4)	(5)	(6)	(7)
001	Deket Kulon	-	-	-	-	-
002	Deket Wetan	-	-	-	-	-
003	Rejosari	1	82	19	82	4
004	Pandanpancur	-	-	-	-	-
005	Plosobuden	1	35	13	35	3
006	Srirande	-	-	-	-	-
007	Rejotengah	-	-	-	-	-
008	Sidobinangun	-	-	-	-	-
009	Sugihwaras	-	-	-	-	-
010	Sidorejo	-	-	-	-	-
011	Dlanggu	1	60	21	60	3
012	Dinoyo	-	-	-	-	-
013	Babatagung	-	-	-	-	-
014	Tukkerto	-	-	-	-	-
015	Weduni	-	-	-	-	-
016	Sidomulyo	-	-	-	-	-
017	Laladan	-	-	-	-	-
Jumlah		3	177	53	59	3

Sumber : Kantor PPAI/KUA Deket

Tabel. 4.12
 Banyak Pondok Pesantren, Santri dan Ustad
 Kecamatan Deket Tahun 2010

Kode Desa	Nama Desa	Ponpes	Santri
(1)	(2)	(3)	(4)
001	Deket Kulon	1	170
002	Deket Wetan	-	-
003	Rejosari	1	183
004	Pandanpancur	-	-
005	Plosobuden	1	290
006	Srirande	-	-
007	Rejotengah	-	-
008	Sidobinangun	-	-
009	Sugihwaras	-	-
010	Sidorejo	1	101
011	Dlanggu	2	387
012	Dinoyo	-	-
013	Babatagung	-	-
014	Tukkerto	-	-
015	Weduni	1	80
016	Sidomulyo	-	-
017	Laladan	-	-
Jumlah		7	1,211

Sumber : Kantor PPAI/KUA Deket

Tabel. 4.13
 Banyak Sarana Kesehatan
 Kecamatan Deket Tahun 2010

Kode Desa	Nama Desa	Rumah Sakit	Rumah Bersalin	Balai Pengobatan	Puskesmas	Puskesmas Pembantu
(1)	(2)	(3)	(4)	(5)	(6)	(7)
001	Deket Kulon	-	-	-	-	-
002	Deket Wetan	-	-	-	1	-
003	Rejosari	-	-	-	-	-
004	Pandanpancur	-	-	-	-	-
005	Plosobuden	-	-	-	-	-
006	Srirande	-	-	-	-	1
007	Rejotengah	-	-	-	-	1
008	Sidobinangun	-	-	-	-	-
009	Sugihwaras	-	-	-	-	-
010	Sidorejo	-	-	-	-	-
011	Dlanggu	-	-	-	-	-
012	Dinoyo	-	-	-	-	1
013	Babatagung	-	-	-	-	-
014	Tukkerto	-	-	-	-	-
015	Weduni	-	-	-	-	-
016	Sidomulyo	-	-	-	-	1
017	Laladan	-	-	-	-	-
Jumlah		0	0	0	1	4

Sumber : Potensi Desa/Kelurahan

Lanjutan Tabel. 4.13
Banyak Sarana Kesehatan
Kecamatan Deket Tahun 2010

Kode Desa	Nama Desa	Tempat Praktek Bidan	Tempat Praktek Dokter	Posyandu	Polindes	Apotik
(1)	(2)	(3)	(4)	(5)	(6)	(7)
001	Deket Kulon	4	-	6	1	-
002	Deket Wetan	3	-	3	1	-
003	Rejosari	1	-	2	1	-
004	Pandanpancur	3	-	5	1	-
005	Plosobuden	1	-	2	1	-
006	Srirande	1	1	3	-	-
007	Rejotengah	1	-	5	-	-
008	Sidobinangun	2	-	4	1	-
009	Sugihwaras	-	-	1	1	-
010	Sidorejo	2	-	2	1	-
011	Dlanggu	3	-	3	1	-
012	Dinoyo	2	-	4	-	-
013	Babatagung	1	-	4	1	-
014	Tukkerto	1	-	2	1	-
015	Weduni	2	-	4	1	-
016	Sidomulyo	1	-	4	-	-
017	Laladan	1	-	4	1	-
Jumlah		29	1	58	13	0

Sumber : UPT. Puskesmas Deket

Tabel 4.14.
Banyak Tenaga Medis/Kesehatan
Kecamatan Deket Tahun 2010

Kode Desa	Nama Desa	Dokter	Bidan	Mantri Kesehatan	Dukun Bayi	
					Terlatih	Belum Terlatih
(1)	(2)	(3)	(4)	(5)	(7)	
001	Deket Kulon	-	4	-	-	-
002	Deket Wetan	-	3	-	-	-
003	Rejosari	-	1	-	1	-
004	Pandanpancur	-	3	2	-	-
005	Plosobuden	-	1	-	-	-
006	Srirande	-	1	1	-	-
007	Rejotengah	1	1	-	-	-
008	Sidobinangun	-	2	1	1	-
009	Sugihwaras	-	1	2	-	-
010	Sidorejo	-	2	1	-	-
011	Dlanggu	-	3	-	-	-
012	Dinoyo	-	2	1	-	-
013	Babatagung	-	1	-	1	-
014	Tukkerto	-	1	-	-	-
015	Weduni	-	1	-	-	-
016	Sidomulyo	-	1	2	-	-
017	Laladan	-	1	-	-	-
Jumlah		1	29	10	3	0

Sumber : UPT. Puskesmas Deket

Tabel. 4.15
 Banyak Peserta KB Aktif Menurut Alat Kontrasepsi
 Kecamatan Deket Tahun 2010

Kode Desa	Nama Desa	PUS	Alat Kontrasepsi						Jumlah
			IUD	Pil	MOP/ MOW	Suntik	Inplant	Lainnya	
(1)	(2)	(3)	(4)	(5)	(6)	(7)	(8)	(9)	(10)
001	Deket Kulon	895	243	108	82	195	64	15	707
002	Deket Wetan	570	22	143	34	189	59	1	449
003	Rejosari	626	12	129	22	298	61	5	487
004	Pandanpancur	690	20	221	36	246	21	4	548
005	Plosobuden	499	5	140	21	168	58	0	392
006	Srirande	680	10	175	13	314	22	5	539
007	Rejotengah	520	2	69	2	322	12	7	414
008	Sidobinangun	502	20	113	10	207	46	4	400
009	Sugihwaras	429	14	31	18	255	17	2	336
010	Sidorejo	446	19	109	26	159	37	3	353
011	Dlanggu	950	3	196	22	522	5	2	750
012	Dinoyo	589	23	70	21	248	94	3	459
013	Babatagung	490	21	67	19	131	143	10	391
014	Tukkerto	440	9	83	10	222	27	4	355
015	Weduni	375	1	75	13	187	15	1	292
016	Sidomulyo	547	13	151	7	221	36	3	431
017	Laladan	354	6	78	5	172	12	3	276
Jumlah		9,602	443	1,958	361	4,056	729	72	7,579

Sumber : UPT.KB dan Kessos Kec. Deket

Tabel. 4.16
 Banyak Keluarga Menurut Pentahapan Keluarga Sejahtera Sejahtera
 Kecamatan Deket Tahun 2010

Kode Desa	Nama Desa	Pra Sejahtera	Sejahtera I	Sejahtera II	Sejahtera III	Sejahtera III Plus	Jumlah
(1)	(2)	(3)	(4)	(5)	(6)	(7)	(7)
001	Deket Kulon	140	157	90	588	180	1,155
002	Deket Wetan	125	15	-	266	240	646
003	Rejosari	89	36	-	364	200	689
004	Pandanpancur	131	90	12	446	140	819
005	Plosobuden	102	16	-	258	162	538
006	Srirande	203	151	13	339	99	805
007	Rejotengah	153	78	69	188	99	587
008	Sidobinangun	84	59	89	236	151	619
009	Sugihwaras	47	106	173	196	62	584
010	Sidorejo	66	22	69	297	161	615
011	Dlanggu	465	101	35	423	272	1,296
012	Dinoyo	101	75	13	360	178	727
013	Babatagung	103	33	-	251	145	532
014	Tukkerto	141	67	53	253	80	594
015	Weduni	103	15	38	220	81	457
016	Sidomulyo	86	26	69	365	153	699
017	Laladan	126	38	36	192	87	479
Jumlah		2,265	1,085	759	5,242	2,490	11,841

Sumber : UPT.KB dan Kessos Kec. Deket

Tabel. 4.17
 Banyak Kejadian/Proses Nikah, Talak, Cerai, dan Rujuk
 Kecamatan Deket Tahun 2010

Kode Desa	Nama Desa	Nikah	Talak	Cerai	Rujuk	Jumlah NTCR
(1)	(2)	(3)	(4)	(5)	(6)	(7)
001	Deket Kulon	76	-	-	-	76
002	Deket Wetan	34	-	-	-	34
003	Rejosari	24	-	-	-	24
004	Pandanpancur	38	-	-	-	38
005	Plosobuden	21	-	-	-	21
006	Srirande	45	-	-	-	45
007	Rejotengah	27	-	-	-	27
008	Sidobinangun	38	-	-	-	38
009	Sugiharas	36	-	-	-	36
010	Sidorejo	45	-	-	-	45
011	Dlanggu	57	-	-	-	57
012	Dinoyo	50	-	-	-	50
013	Babatagung	23	-	-	-	23
014	Tukkerto	25	-	-	-	25
015	Weduni	29	-	-	-	29
016	Sidomulyo	37	-	-	-	37
017	Laladan	21	-	-	-	21
Jumlah		626	0	0	0	626


Sumber : KUA Kec. Deket

Tabel 4.18
Jumlah Fasilitas Olahraga
Kecamatan Deket Tahun 2010

Kode Desa	Nama Desa	Sepak Bola	Bola Volly	Bulu Tangkis	Tenis lapangan	Bola basket	Tenis meja
(1)	(2)	(3)	(4)	(5)	(6)	(7)	(8)
001	Deket Kulon	1	-	-	-	-	-
002	Deket Wetan	1	1	-	-	1	1
003	Rejosari	-	-	-	-	-	-
004	Pandanpancur	-	1	-	-	-	-
005	Plosobuden	-	1	-	-	1	1
006	Srirande	-	-	-	-	-	-
007	Rejotengah	-	-	-	-	-	-
008	Sidobinangun	-	-	-	-	-	-
009	Sugihwaras	-	-	-	-	-	-
010	Sidorejo	-	-	-	-	-	-
011	Dlanggu	-	-	-	-	-	-
012	Dinoyo	-	-	1	-	-	-
013	Babatagung	-	-	-	-	-	-
014	Tukkerto	-	-	-	-	-	-
015	Weduni	-	-	-	-	-	-
016	Sidomulyo	-	-	-	-	-	-
017	Laladan	-	-	-	-	-	-
Jumlah		2	3	1	0	2	2

Sumber : Potensi Desa/ Kelurahan

BAB V PERTANIAN



Tabel. 5.1.
Luas Wilayah dirinci menurut Jenis Penggunaan Tanah (Ha)
dan Desa di Kecamatan Deket Tahun 2010

Kode Desa	Nama Desa	Jenis Penggunaan Tanah					Jumlah
		Tanah Sawah	Tanah Kering	Bangunan/ Pekarangan	Hutan Negara	Lain- lain	
(1)	(2)	(3)	(4)	(5)	(6)	(7)	(8)
001	Deket Kulon	181.00	-	42.00	-	10.94	233.94
002	Deket Wetan	183.00	-	20.00	-	2.50	205.50
003	Rejosari	263.50	-	15.50	-	3.50	282.50
004	Pandanpancur	286.70	-	21.30	-	3.55	311.55
005	Plosobuden	236.00	-	10.00	-	10.00	256.00
006	Srirande	218.00	-	15.00	-	2.15	235.15
007	Rejotengah	221.40	-	15.60	-	7.58	244.58
008	Sidobinangun	200.00	-	19.00	-	4.66	223.66
009	Sugihwaras	164.00	-	10.00	-	1.50	175.50
010	Sidorejo	114.50	-	13.50	-	5.18	133.18
011	Dlanggu	354.90	-	27.10	-	3.92	385.92
012	Dinoyo	220.00	-	14.00	-	4.20	238.20
013	Babatagung	213.90	-	13.10	-	5.00	232.00
014	Tukkerto	169.30	-	17.70	-	3.86	190.86
015	Weduni	156.00	-	28.00	-	3.00	187.00
016	Sidomulyo	192.70	-	21.20	-	8.60	222.50
017	Laladan	207.10	-	31.00	-	9.00	247.10
Jumlah		3,582.00	0.00	334.00	0.00	89.14	4,005.14

Sumber : UPT. Dinas Pertanian dan Kehutanan Kec. Deket

Tabel. 5.2.
Luas Lahan Sawah dirinci menurut Jenis Pengairan (Ha)
dan Desa di Kecamatan Deket Tahun 2010

Kode Desa	Nama Desa	Tanah Sawah	Jenis Pengairan			
			Teknis	Setengah Teknis	Sederhana	Tadah Hujan
(1)	(2)	(3)	(4)	(5)	(6)	(7)
001	Deket Kulon	181.00	-	121.00	50.00	10.00
002	Deket Wetan	183.00	-	38.00	129.00	16.00
003	Rejosari	263.50	76.00	127.00	30.00	30.50
004	Pandanpancur	286.70	-	-	269.00	17.70
005	Plosobuden	236.00	-	-	204.00	32.00
006	Srirande	218.00	-	121.00	79.00	18.00
007	Rejotengah	221.40	-	-	212.09	9.31
008	Sidobinangun	200.00	-	-	200.00	-
009	Sugihwaras	164.00	-	160.00	-	4.00
010	Sidorejo	114.50	-	85.00	18.00	11.50
011	Dlanggu	354.90	-	265.00	-	89.90
012	Dinoyo	220.00	-	210.00	-	10.00
013	Babatagung	213.90	-	-	209.00	4.90
014	Tukkerto	169.30	-	-	165.54	3.76
015	Weduni	156.00	-	-	152.50	3.50
016	Sidomulyo	192.70	-	192.70	-	-
017	Laladan	207.10	-	200.00	-	7.10
Jumlah		3,582.00	76.00	1,519.70	1,718.13	268.17

Sumber : UPT. Dinas Pertanian dan Kehutanan Kec. Deket

Tabel. 5.3
Luas Panen, Produksi dan Produktifitas Padi
dan Desa di Kecamatan Deket Tahun 2010

Kode Desa	Nama Desa	Luas Panen (Ha)	Produksi (Ton) GKG	Rata-Rata Produksi (Ton/Ha)
(1)	(2)	(3)	(4)	(5)
001	Deket Kulon	260.00	1,573.00	6,84
002	Deket Wetan	339.00	1,976.40	6,85
003	Rejosari	370.00	2,294.00	6,94
004	Pandanpancur	495.00	2,905.70	6,75
005	Plosobuden	192.00	1,146.20	6,64
006	Srirande	292.00	1,860.00	6,65
007	Rejotengah	210.00	1,201.20	6,45
008	Sidobinangun	283.00	1,533.90	6,44
009	Sugihwaras	179.00	1,025.67	6,42
010	Sidorejo	111.00	606.10	6,42
011	Dlanggu	121.00	602.60	6,63
012	Dinoyo	105.00	547.05	6,42
013	Babatagung	150.00	822.00	6,33
014	Tukkerto	118.00	574.70	6,44
015	Weduni	110.00	547.80	6,22
016	Sidomulyo	140.00	596.40	6,43
017	Laladan	90.00	384.30	6,64
Jumlah		3,565.00	20,197.02	5.67

Sumber : UPT. Dinas Pertanian dan Kehutanan Kec. Deket

Tabel. 5.4
Populasi Ternak Besar dan Kecil
di Kecamatan Deket Tahun 2010

Kode Desa	Nama Desa	Sapi	Kerbau	Kambing	Domba	Kuda
(1)	(2)	(2)	(3)	(4)	(5)	(6)
001	Deket Kulon	-	-	126	42	-
002	Deket Wetan	-	-	151	65	-
003	Rejosari	8	-	120	48	-
004	Pandanpancur	-	-	90	44	-
005	Plosobuden	-	-	83	62	-
006	Srirande	3	-	95	88	-
007	Rejotengah	3	-	48	42	-
008	Sidobinangun	-	-	105	75	-
009	Sugihwaras	-	4	78	51	-
010	Sidorejo	9	-	97	68	-
011	Dlanggu	12	10	166	64	-
012	Dinoyo	-	-	95	43	-
013	Babatagung	6	2	64	52	-
014	Tukkerto	-	-	54	75	-
015	Weduni	-	8	48	48	-
016	Sidomulyo	-	-	57	55	-
017	Laladan	7	-	76	72	-
Jumlah		48	24	1,553	994	0

Sumber : UPT. Dinas Pertanian dan Kehutanan Kec. Deket

Tabel. 5.5
Populasi Unggas per Desa
di Kecamatan Deket Tahun 2010

Kode Desa	Nama Desa	Ayam Buras	Ayam Pedaging	Ayam Petelur	Itik / Itik Manila
(1)	(2)	(3)	(4)	(5)	(6)
001	Deket Kulon	954	-	-	-
002	Deket Wetan	1,305	-	-	21
003	Rejosari	702	-	-	82
004	Pandanpancur	1,325	-	-	-
005	Plosobuden	1,002	-	-	64
006	Srirande	1,150	-	-	30
007	Rejotengah	1,025	-	-	44
008	Sidobinangun	1,453	-	-	102
009	Sugihwaras	1,185	-	-	116
010	Sidorejo	975	-	-	105
011	Dlanggu	1,410	-	-	339
012	Dinoyo	735	-	-	86
013	Babatagung	1,150	-	-	263
014	Tukkerto	855	-	-	55
015	Weduni	772	-	-	35
016	Sidomulyo	1,290	-	-	64
017	Laladan	1,142	-	-	76
Jumlah		18,430	0	0	1,482

Sumber : UPT. Dinas Pertanian dan Kehutanan Kec. Deket

Tabel. 5.6
Jumlah Alat-alat Pertanian
di Kecamatan Deket Tahun 2010

Kode Desa	Nama Desa	Hand Sprayer	Pompa Air	Hand Traktor	RMU/Huller	Kios Saprotan
(1)	(2)	(3)	(4)	(5)	(6)	(7)
001	Deket Kulon	16	36	6	1	1
002	Deket Wetan	12	33	4	2	1
003	Rejosari	18	25	5	-	-
004	Pandanpancur	18	25	4	2	1
005	Plosobuden	11	26	5	-	-
006	Srirande	17	28	3	1	1
007	Rejotengah	12	29	1	-	-
008	Sidobinangun	11	31	3	2	-
009	Sugihwaras	13	21	4	-	-
010	Sidorejo	11	19	3	-	-
011	Dlanggu	19	27	2	1	1
012	Dinoyo	18	22	2	1	3
013	Babatagung	16	33	4	2	-
014	Tukkerto	10	27	1	1	-
015	Weduni	9	26	2	-	-
016	Sidomulyo	17	24	3	1	1
017	Laladan	13	22	1	-	-
Jumlah		241	454	53	14	9

Sumber : UPT. Dinas Pertanian dan Kehutanan Kec. Deket

Tabel. 5.7
Jumlah Kelompok Tani
di Kecamatan Deket Tahun 2010

Kode Desa	Nama Desa	Pemula	Lanjut	Madya	Utama	Jumlah
(1)	(2)	(3)	(4)	(5)	(6)	(7)
001	Deket Kulon	-	3	-	-	3
002	Deket Wetan	-	2	-	-	2
003	Rejosari	-	2	-	1	3
004	Pandanpancur	-	3	-	-	3
005	Plosobuden	-	2	-	-	2
006	Srirande	-	2	-	-	2
007	Rejotengah	-	3	1	-	4
008	Sidobinangun	-	4	-	-	4
009	Sugihwaras	-	1	1	-	2
010	Sidorejo	-	2	-	-	2
011	Dlanggu	-	3	-	-	3
012	Dinoyo	-	2	-	-	2
013	Babatagung	-	2	-	-	2
014	Tukkerto	-	2	-	-	2
015	Weduni	-	2	-	-	2
016	Sidomulyo	-	2	-	-	2
017	Laladan	-	3	-	-	3
Jumlah		0	40	2	1	43

Sumber : UPT. Dinas Pertanian dan Kehutanan Kec. Deket

Tabel.5.8
Luas Panen,Produksi dan Produktifitas Jagung
Kecamatan Deket Tahun 2010

Kode Desa	Nama Desa	Luas Lahan (Ha)	Produksi (Ton)	Rata-Rata Produksi (Ton/Ha)
(1)	(2)	(3)	(4)	(5)
001.	Deket Kulon	3.00	3.63	1.21
002.	Deket Wetan	18.00	22.68	1.26
003.	Rejosari	8.00	10.00	1.25
004.	Pandanpancur	7.00	11.55	1.65
005.	Plosobuden	9.00	15.84	1.76
006.	Srirande	5.00	6.80	1.36
007.	Rejotengah	10.00	12.90	1.29
008.	Sidobinangun	14.00	19.04	1.36
009.	Sugihwaras	8.00	8.96	1.28
010.	Sidorejo	1.00	1.50	1.50
011.	Dlanggu	2.00	3.00	1.65
012.	Dinoyo	0.00	0.00	0.00
013.	Babatagung	0.00	0.00	0.00
014.	Tukkerto	0.00	0.00	0.00
015.	Weduni	0.00	0.00	0.00
016.	Sidomulyo	0.00	0.00	0.00
017.	Laladan	0.00	0.00	0.00
Jumlah		85.00	115.90	15.57

Sumber: UPT. Dinas Pertanian dan Kehutanan Kec. Deket.

Tabel.5.9
Luas Panen, Produksi dan Produktifitas Kacang Tanah
Kecamatan Deket Tahun 2010

Kode Desa	Desa/Kelurahan	Luas Lahan (Ha)	Produksi (Ton)	Rata rata Produksi (Ton/Ha)
(1)	(2)	(3)	(4)	(5)
001.	Deket Kulon	2.00	2.50	1.25
002.	Deket Wetan	0.00	0.00	0.00
003.	Rejosari	2.00	2.40	1.20
004.	Pandanpancur	1.00	0.96	0.96
005.	Plosobuden	4.00	4.60	1.15
006.	Srirande	0.00	1.35	1.35
007.	Rejotengah	0.00	0.00	0.00
008.	Sidobinangun	0.00	0.00	0.00
009.	Sugihwaras	0.00	0.00	0.00
010.	Sidorejo	0.00	0.00	0.00
011.	Dlanggu	0.00	0.00	0.00
012.	Dinoyo	0.00	0.00	0.00
013.	Babatagung	0.00	0.00	0.00
014.	Tukkerto	0.00	0.00	0.00
015.	Weduni	0.00	0.00	0.00
016.	Sidomulyo	0.00	0.00	0.00
017.	Laladan	0.00	0.00	0.00
Jumlah		9.00	11.81	5.91

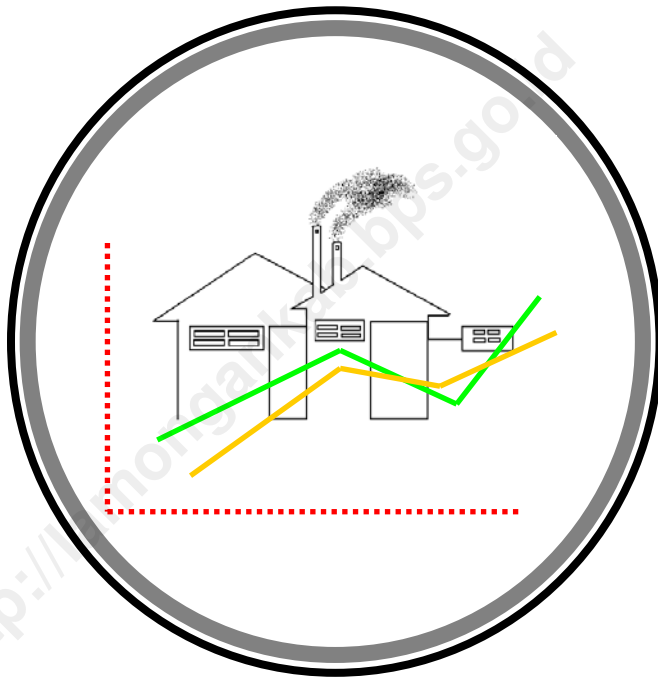
Sumber: UPT. Dinas Pertanian dan Kehutanan Kec. Deket.

Tabel.5.10
Luas Panen dan Produksi Ikan Tambak
Kecamatan Deket Tahun 2010

Kode Desa	Desa/Kelurahan	Luas Lahan (Ha)	Produksi (Ton)	Rata-rata Produksi (Ton/Ha)
(1)	(2)	(3)	(4)	(5)
001.	Deket Kulon	171.00	282.15	1.65
002.	Deket Wetan	167.00	275.55	1.65
003.	Rejosari	233.00	384.45	1.65
004.	Pandanpancur	269.00	443.85	1.65
005.	Plosobuden	204.00	336.60	1.65
006.	Srirande	200.00	330.00	1.65
007.	Rejotengah	212.00	349.80	1.65
008.	Sidobinangun	200.00	330.00	1.65
009.	Sugihwaras	160.00	264.00	1.65
010.	Sidorejo	103.00	169.95	1.65
011.	Dlanggu	265.00	437.25	1.65
012.	Dinoyo	210.00	346.50	1.65
013.	Babatagung	209.00	344.85	1.65
014.	Tukkerto	165.00	272.25	1.65
015.	Weduni	152.00	250.80	1.65
016.	Sidomulyo	197.00	325.05	1.65
017.	Laladan	200.00	330.00	1.65
Jumlah		3,317.00	5,473.05	1.65

Sumber: UPT. Dinas Pertanian dan Kehutanan Kec. Deket.

BAB VI INDUSTRI



Tabel. 6.1.
Banyaknya Industri menurut Jenisnya
Kecamatan Deket tahun 2010

Kode Desa	Nama Desa	Industri Kecil/ Kerajinan	Industri Sedang	Industri Besar	Jumlah
(1)	(2)	(3)	(4)	(5)	(6)
001	Deket Kulon	1	-	-	1
002	Deket Wetan	-	-	-	-
003	Rejosari	2	-	-	2
004	Pandanpancur	3	-	-	3
005	Plosobuden	-	-	-	-
006	Srirande	1	-	-	1
007	Rejotengah	2	-	-	2
008	Sidobinangun	2	-	-	2
009	Sugihwaras	1	1	-	2
010	Sidorejo	-	-	-	-
011	Dlanggu	5	-	-	5
012	Dinoyo	2	-	-	2
013	Babatagung	3	-	-	3
014	Tukkerto	1	-	-	1
015	Weduni	3	-	-	3
016	Sidomulyo	-	-	-	-
017	Laladan	56	-	-	56
Jumlah		82	1	0	83

Sumber : Kantor Desa dan Potensi Desa

Tabel. 6.2.

Banyaknya Industri Kecil dan Kerajinan Rumah Tangga
Kecamatan Deket tahun 2010

Kode Desa	Nama Desa	Kulit	Kayu	Logam/ L.Mulia	Anyaman	Gerabah/ Keramik	Kain/ Tenun	Makanan/ Minuman	Lainnya	Jumlah
(1)	(2)	(3)	(4)	(5)	(6)	(7)	(8)	(9)	(10)	(11)
001	Deket Kulon	-	-	-	-	-	-	1	-	1
002	Deket Wetan	-	-	-	-	-	-	-	-	-
003	Rejosari	-	-	-	-	-	-	2	-	2
004	Pandanpancur	-	-	-	-	-	-	3	-	3
005	Plosobuden	-	-	-	-	-	-	-	-	-
006	Srirande	-	-	-	-	-	-	1	-	1
007	Rejotengah	-	-	-	-	-	-	2	-	2
008	Sidobinangun	-	-	-	-	-	-	2	-	2
009	Sugihwaras	-	-	-	-	-	-	1	-	1
010	Sidorejo	-	-	-	-	-	-	-	-	0
011	Dlanggu	-	-	-	-	-	-	5	-	5
012	Dinoyo	-	-	-	-	-	-	2	-	2
013	Babatagung	-	-	-	-	-	-	3	-	3
014	Tukkerto	-	-	-	-	-	-	1	-	1
015	Weduni	-	-	-	-	-	-	3	-	3
016	Sidomulyo	-	-	-	-	-	-	-	-	0
017	Laladan	-	-	-	-	-	-	56	-	56
Jumlah		0	0	0	0	0	0	82	0	82

Sumber : Kantor Desa dan Potensi Desa

BAB VII

PERHUBUNGAN dan KOMUNIKASI



Tabel. 7.1.
Daftar Panjang Jalan Desa (Km) menurut Jenis Jalan
Kecamatan Deket tahun 2010

Kode Desa	Nama Desa	Jalan Aspal	Jalan Diperkeras	Jalan Tanah	Total
(1)	(2)	(3)	(4)	(5)	(6)
001	Deket Kulon	4	1	-	5
002	Deket Wetan	4	1	-	5
003	Rejosari	-	5	-	5
004	Pandanpancur	1	7	-	8
005	Plosobuden	-	8	-	8
006	Srirande	1	7	-	8
007	Rejotengah	1	10	-	11
008	Sidobinangun	-	10	-	10
009	Sugihwaras	-	3	-	3
010	Sidorejo	2	2	-	4
011	Dlanggu	2	4	-	6
012	Dinoyo	2	1	-	3
013	Babatagung	-	4	-	4
014	Tukkerto	-	3	-	3
015	Weduni	-	7	-	7
016	Sidomulyo	1	4	-	5
017	Laladan	-	6	-	6
Jumlah		18	83	0	101

Sumber : Kantor Kec. Deket

Tabel. 7.2.
Ruas Jalan Poros Desa
Kecamatan Deket Tahun 2010

No. Ruas	Ruas Jalan	Panjang (m)	Lokasi	Panjang (m)
(1)	(2)	(3)	(4)	(5)
010	Ds. Sidomulyo - Weduni	3,500	Ds. Weduni : Ds. Sidomulyo : Ds. Tukkerto : Ds. Babatagung :	1,300 500 200 1,500
011	Ds. Weduni - Gempolpendowo	2,000	Ds. Weduni	: 2,000
012	Ds. Sidokumpul - Laladan	6,000	Ds. Sidokumpul : Ds. Dlangu : Ds. Laladan :	1,500 3,000 1,500
013	Ds. Dinoyo - Dlangu	3,000	Ds. Dlangu : Ds. Dinoyo :	1,500 1,200
014	Ds. Dinoyo - Rejotengah	4,000	Ds. Dinoyo : Ds. Babatagung : Ds. Rejotengah :	800 2,000 1,500
015	Ds. Pandanpancur - Rejotengah	4,700	Ds. Pandanpancu : Ds. Srirande : Ds. Rejotengah :	2,500 700 1,000
016	Ds. Plosobuden - Pandanpancur	1,000	Ds. Plosobuden	: 2,200
017	Ds. Pandanpancur - Canggih	2,200	Ds. Pandanpancu	: 1,200
018	Ds. Rejosari - Sidobinangun	3,200	Ds. Rejosari : Ds. Sidobinangun :	2,000 2,000
019	Ds. Deketkulon - Sidobinangun	2,000	Ds. Deketkulon	: 1,000
020	Ds. Sidorejo - Dlangu	2,500	Ds. Sidorejo : Ds. Dlangu :	1,500 1,500
021	Ds. Tukkerto - Babatagung	1,500	Ds. Tukkerto	: 1,500
022	Ds. Sidomulyo - Laladan	2,000	Ds. Sidomulyo : Ds. Laladan :	800 1,200
Jumlah		37,600		

Sumber : Bapemas Lamongan

Tabel. 7.3.
 Jarak Kantor Desa Ke Sarana/Fasilitas Umum (Km)
 Kecamatan Deket tahun 2010

Kode Desa	Nama Desa	Kantor Kecamatan	Kepolisian Sektor	Puskesmas/ Pustu	Ibukota Kabupaten
(1)	(2)	(3)	(4)	(5)	(6)
001	Deket Kulon	1	1	1	4
002	Deket Wetan	-	-	-	4
003	Rejosari	2	2	2	6
004	Pandanpancur	4	4	4	8
005	Plosobuden	7	7	7	11
006	Srirande	6	6	6	10
007	Rejotengah	6	6	6	11
008	Sidobinangun	5	5	5	8
009	Sugihwaras	3	3	3	6
010	Sidorejo	4	4	4	3
011	Dlanggu	7	7	7	5
012	Dinoyo	5	5	5	8
013	Babatagung	6	6	6	10
014	Tukkerto	10	10	10	14
015	Weduni	12	12	12	16
016	Sidomulyo	7	7	7	10
017	Laladan	10	10	10	13

Sumber : Kantor Kec. Deket

Tabel. 7.4.
Banyaknya Sarana dan Alat Komunikasi
Kecamatan Deket Tahun 2010

Kode Desa	Nama Desa	Telepon	Wartel
(1)	(2)	(3)	(4)
001	Deket Kulon	308	-
002	Deket Wetan	102	2
003	Rejosari	77	-
004	Pandanpancur	55	2
005	Plosobuden	25	-
006	Srirande	72	-
007	Rejotengah	27	-
008	Sidobinangun	45	-
009	Sugihwaras	76	-
010	Sidorejo	73	2
011	Dlanggu	15	3
012	Dinoyo	178	2
013	Babatagung	43	-
014	Tukkerto	12	-
015	Weduni	42	-
016	Sidomulyo	56	-
017	Laladan	37	-
Jumlah		1,243	11

Sumber : Kantor Kec. Deket

Tabel.7.5.
Jumlah Angkutan dan Penunjang Angkutan
Kecamatan Deket Tahun 2010

Kode Desa	Desa/Kelurahan	Bela/Becak	Dokar	Tempat Parkir
(1)	(2)	(3)	(4)	(5)
001.	Deket Kulon	12	0	2
002.	Deket Wetan	10	0	0
003.	Rejosari	8	0	0
004.	Pandanpancur	0	0	0
005.	Plosobuden	0	0	0
006.	Srirande	0	0	0
007.	Rejotengah	0	0	0
008.	Sidobinangun	0	0	0
009.	Sugihwaras	0	0	0
010.	Sidorejo	0	0	0
011.	Dlanggu	0	0	0
012.	Dinoyo	0	0	0
013.	Babatagung	0	0	0
014.	Tukkerto	0	0	0
015.	Weduni	0	0	0
016.	Sidomulyo	11	0	0
017.	Laladan	0	0	0
Jumlah		41	0	2

Sumber : Kantor Kec. Deket

BAB VIII

EKONOMI dan KEUANGAN



Tabel. 8.1.
Penerimaan Dana Bandes dan Bansun (000 Rupiah)
Kecamatan Deket Tahun 2010

Kode Desa	Nama Desa	Dana yang Diterima	Total
(1)	(2)	(3)	(5)
001	Deket Kulon	52,500	52,500
002	Deket Wetan	52,500	52,500
003	Rejosari	52,500	52,500
004	Pandanpancur	69,000	69,000
005	Plosobuden	52,500	52,500
006	Srirande	58,000	58,000
007	Rejotengah	69,000	69,000
008	Sidobinangun	63,500	63,500
009	Sugiharwas	52,500	52,500
010	Sidorejo	63,500	63,500
011	Dlanggu	58,000	58,000
012	Dinoyo	52,500	52,500
013	Babatagung	63,500	63,500
014	Tukkerto	58,000	58,000
015	Weduni	69,000	69,000
016	Sidomulyo	63,500	63,500
017	Laladan	69,000	69,000
Jumlah		1,019,000	1,019,000

Sumber : Kantor Kec. Deket

Tabel. 8.2.
Penerimaan Dana Bandes (000 Rupiah)
Kecamatan Deket Tahun 2007 - 2010

Kode Desa	Nama Desa	2007	2008	2009	2010
(1)	(2)	(3)	(4)	(5)	(6)
001	Deket Kulon	55,200	52,500	52,500	52,500
002	Deket Wetan	52,500	52,500	52,500	52,500
003	Rejosari	52,500	52,500	52,500	52,500
004	Pandanpancur	69,000	69,000	69,000	69,000
005	Plosobuden	52,500	52,500	52,500	52,500
006	Srirande	58,000	58,000	58,000	58,000
007	Rejotengah	69,000	69,000	69,000	69,000
008	Sidobinangun	63,500	63,500	63,500	63,500
009	Sugihwaras	52,500	52,500	52,500	52,500
010	Sidorejo	52,500	52,500	52,500	63,500
011	Dlanggu	58,000	58,000	58,000	58,000
012	Dinoyo	52,500	52,500	52,500	52,500
013	Babatagung	63,500	63,500	63,500	63,500
014	Tukkerto	58,000	58,000	58,000	58,000
015	Weduni	69,000	69,000	69,000	69,000
016	Sidomulyo	69,000	63,500	63,500	63,500
017	Laladan	69,000	69,000	69,000	69,000
Jumlah		1,016,200	1,008,000	1,008,000	1,019,000

Sumber : Kantor Kec. Deket

Tabel. 8.3.
Perkembangan Jumlah Wajib Pajak Bumi Bangunan
Kecamatan Deket Tahun 2010

Kode Desa	Nama Desa	2007	2008	2009	2010
(1)	(2)	(3)	(4)	(5)	(6)
001	Deket Kulon	1,433	1,433	1,435	1,436
002	Deket Wetan	1,131	1,131	1,131	1,131
003	Rejosari	1,428	1,428	1,428	1,425
004	Pandanpancur	1,416	1,414	1,417	1,417
005	Plosobuden	1,153	1,153	1,153	1,153
006	Srirande	1,479	1,479	1,479	1,479
007	Rejotengah	1,094	1,094	1,094	1,094
008	Sidobinangun	1,237	1,237	1,237	1,238
009	Sugihwaras	707	707	707	707
010	Sidorejo	776	776	776	777
011	Dlanggu	1,669	1,669	1,669	1,669
012	Dinoyo	995	1,006	1,006	1,006
013	Babatagung	854	854	854	854
014	Tukkerto	972	972	974	974
015	Weduni	775	775	775	773
016	Sidomulyo	1,049	1,049	1,052	1,052
017	Laladan	920	920	920	920
Jumlah		19,088	19,097	19,107	19,105

Sumber : Kantor Kec. Deket

Tabel. 8.4.
 Realisasi Pemasukan PBB (Rupiah) per Desa
 Kecamatan Deket Tahun 2010

Kode Desa	Nama Desa	Target	Realisasi	Persentase
(1)	(2)	(3)	(4)	(5)
001	Deket Kulon	52,114,568	52,114,568	100.00
002	Deket Wetan	29,039,989	29,039,989	100.00
003	Rejosari	52,487,844	52,487,844	100.00
004	Pandanpancur	79,720,154	79,720,154	100.00
005	Plosobuden	32,208,159	32,208,159	100.00
006	Srirande	36,177,450	36,177,450	100.00
007	Rejotengah	31,134,876	31,134,876	100.00
008	Sidobinangun	29,547,153	29,547,153	100.00
009	Sugihwaras	25,325,184	25,325,184	100.00
010	Sidorejo	17,936,695	17,936,695	100.00
011	Dlanggu	50,784,474	50,784,474	100.00
012	Dinoyo	37,099,740	37,099,740	100.00
013	Babatagung	37,981,070	37,981,070	100.00
014	Tukkerto	32,211,822	32,211,822	100.00
015	Weduni	24,063,325	24,063,325	100.00
016	Sidomulyo	28,032,918	28,032,918	100.00
017	Laladan	34,527,302	34,527,302	100.00
Jumlah		630,392,723	630,392,723	100.00

Sumber : Kantor Kec. Deket

Tabel. 8.5.
Perkembangan Nilai PBB (000 Rupiah)
Kecamatan Deket Tahun 2007 - 2010

Kode Desa	Nama Desa	2007	2008	2009	2010
(1)	(2)	(3)	(4)	(5)	(6)
001	Deket Kulon	38,650	38,274	49,915	52,115
002	Deket Wetan	25,382	25,229	27,910	29,402
003	Rejosari	39,690	39,653	52,310	55,988
004	Pandanpancur	51,864	51,724	78,677	79,720
005	Plosobuden	25,181	25,035	31,219	32,208
006	Srirande	28,240	28,017	35,116	36,177
007	Rejotengah	24,618	24,497	30,144	31,135
008	Sidobinangun	24,775	24,665	28,421	29,547
009	Sugihwaras	19,902	19,886	24,494	25,325
010	Sidorejo	13,636	13,564	16,918	17,937
011	Dlanggu	39,390	39,197	49,331	50,784
012	Dinoyo	28,203	28,135	35,888	37,100
013	Babatagung	29,030	28,927	37,120	37,981
014	Tukkerto	25,082	24,891	31,424	32,212
015	Weduni	18,832	18,778	23,267	24,063
016	Sidomulyo	22,028	22,006	27,121	28,033
017	Laladan	25,357	25,199	34,421	34,527
Jumlah		479,860	477,677	613,696	634,254

Sumber : Kantor Kec. Deket

Tabel. 8.6.
Jumlah Pasar Per Desa
di Kecamatan Deket Tahun 2010

Kode Desa	Nama Desa	Pasar Umum	Pasar Desa	Pasar Hewan
(1)	(2)	(3)	(4)	(5)
001	Deket Kulon	-	-	-
002	Deket Wetan	-	-	-
003	Rejosari	-	-	-
004	Pandanpancur	-	-	-
005	Plosobuden	-	-	-
006	Srirande	-	-	-
007	Rejotengah	-	-	-
008	Sidobinangun	-	-	-
009	Sugihwaras	-	-	-
010	Sidorejo	-	-	-
011	Dlanggu	-	-	-
012	Dinoyo	-	1	-
013	Babatagung	-	-	-
014	Tukkerto	-	-	-
015	Weduni	-	-	-
016	Sidomulyo	-	-	-
017	Laladan	-	-	-
Jumlah		0	1	0

Sumber : Kantor Kec. Deket

Tabel. 8.7.
 Jumlah Usaha Bengkel
 di Kecamatan Deket Tahun 2010

Kode Desa	Nama Desa	Bengkel Mobil/ Motor	Cuci Mobil/ Motor	Reparasi Elektronik	Bengkel Las
(1)	(2)	(3)	(4)	(5)	(6)
001	Deket Kulon	4	2	2	1
002	Deket Wetan	3	-	2	1
003	Rejosari	1	-	2	2
004	Pandanpancur	3	-	-	1
005	Plosobuden	-	-	-	1
006	Srirande	3	-	2	2
007	Rejotengah	-	-	-	-
008	Sidobinangun	-	-	1	1
009	Sugihwaras	1	-	2	2
010	Sidorejo	-	-	3	1
011	Dlanggu	2	-	3	1
012	Dinoyo	3	1	3	1
013	Babatagung	-	-	-	1
014	Tukkerto	-	-	-	-
015	Weduni	-	-	-	-
016	Sidomulyo	2	-	1	3
017	Laladan	1	-	3	-
Jumlah		23	3	24	18

Sumber : Kantor Kec. Deket

Tabel. 8.8.
 Jumlah Usaha Jasa Perorangan
 di Kecamatan Deket Tahun 2010

Kode Desa	Nama Desa	Salon/Pangkas Rambut	Tukang Pijat	Dukun Beranak
(1)	(2)	(3)	(4)	(5)
001	Deket Kulon	3	2	-
002	Deket Wetan	1	5	1
003	Rejosari	1	3	-
004	Pandanpancur	-	-	-
005	Plosobuden	-	1	-
006	Srirande	2	2	-
007	Rejotengah	1	-	-
008	Sidobinangun	4	12	1
009	Sugihwaras	-	5	-
010	Sidorejo	2	3	-
011	Dlanggu	2	3	-
012	Dinoyo	2	-	-
013	Babatagung	-	2	1
014	Tukkerto	-	-	-
015	Weduni	-	-	-
016	Sidomulyo	-	10	-
017	Laladan	-	5	-
Jumlah		18	53	3

Sumber : Kantor Kec. Deket

Tabel. 8.9.
 Jumlah Usaha Jasa Perorangan Lainnya
 di Kecamatan Deket Tahun 2010

Kode Desa	Nama Desa	Penjahit	Tukang Patri	Tukang Sol Sepatu
(1)	(2)	(3)	(4)	(5)
001	Deket Kulon	3	-	-
002	Deket Wetan	3	-	-
003	Rejosari	8	-	-
004	Pandanpancur	6	2	-
005	Plosobuden	7	-	-
006	Srirande	5	-	-
007	Rejotengah	4	-	-
008	Sidobinangun	1	-	-
009	Sugihwaras	5	1	1
010	Sidorejo	6	-	-
011	Dlanggu	8	-	-
012	Dinoyo	5	-	-
013	Babatagung	6	-	-
014	Tukkerto	3	-	-
015	Weduni	4	-	-
016	Sidomulyo	17	-	-
017	Laladan	5	-	-
Jumlah		96	3	1

Sumber : Kantor Kec. Deket

Tabel. 8.10.
Jumlah Usaha Persewaan, Agen Perjalanan dan Foto Copy
di Kecamatan Deket Tahun 2010

Kode Desa	Nama Desa	Persewaan Alat Pesta	Agen Perjalanan	Foto Copy
(1)	(2)	(3)	(4)	(5)
001	Deket Kulon	3	-	1
002	Deket Wetan	1	-	2
003	Rejosari	3	-	1
004	Pandanpancur	1	-	4
005	Plosobuden	2	-	-
006	Srirande	4	-	2
007	Rejotengah	2	-	-
008	Sidobinangun	3	-	-
009	Sugihwaras	3	-	-
010	Sidorejo	4	-	-
011	Dlanggu	4	-	-
012	Dinoyo	3	-	-
013	Babatagung	1	-	-
014	Tukkerto	2	-	-
015	Weduni	3	-	-
016	Sidomulyo	4	-	-
017	Laladan	3	-	-
Jumlah		46	0	10

Sumber : Kantor Kec. Deket

Tabel. 8.11.
Jumlah Toko, Restoran, Warung dan PKL
di Kecamatan Deket Tahun 2010

Kode Desa	Nama Desa	Toko/Kios	Restoran/ Depot	Warung	PKL
(1)	(2)	(3)	(4)	(5)	
001	Deket Kulon	49	1	39	6
002	Deket Wetan	16	1	11	3
003	Rejosari	16	2	8	5
004	Pandanpancur	14	-	18	4
005	Plosobuden	18	-	15	-
006	Srirande	12	-	15	3
007	Rejotengah	12	-	8	-
008	Sidobinangun	11	-	16	-
009	Sugihwaras	10	-	14	4
010	Sidorejo	5	-	14	4
011	Dlanggu	31	-	22	5
012	Dinoyo	19	-	14	6
013	Babatagung	8	-	12	-
014	Tukkerto	16	-	8	-
015	Weduni	14	-	8	4
016	Sidomulyo	22	-	21	-
017	Laladan	13	-	9	4
Jumlah		286	4	252	48

Sumber : Kantor Kec. Deket

Tabel. 8.12.
Jumlah Bank Umum dan BPR
di Kecamatan Deket Tahun 2010

Kode Desa	Nama Desa	Bank Umum	BPR
(1)	(2)	(3)	(4)
001	Deket Kulon	1	1
002	Deket Wetan	-	-
003	Rejosari	-	-
004	Pandanpancur	-	-
005	Plosobuden	-	-
006	Srirande	-	-
007	Rejotengah	-	-
008	Sidobinangun	-	-
009	Sugihwaras	-	-
010	Sidorejo	-	-
011	Dlanggu	-	-
012	Dinoyo	-	-
013	Babatagung	-	-
014	Tukkerto	-	-
015	Weduni	-	-
016	Sidomulyo	-	-
017	Laladan	-	-
Jumlah		1	1

Sumber : Kantor Kec. Deket

Tabel. 8.13.
Ketetapan Pajak Bumi dan Bangunan (PBB)
di Kecamatan Deket Tahun 2010

Kode Desa	Nama Desa	Wajib Pajak
(1)	(2)	(3)
001	Deket Kulon	1,436
002	Deket Wetan	1,131
003	Rejosari	1,425
004	Pandanpancur	1,417
005	Plosobuden	1,153
006	Srirande	1,479
007	Rejotengah	1,094
008	Sidobinangun	1,238
009	Sugihwaras	707
010	Sidorejo	777
011	Dlanggu	1,669
012	Dinoyo	1,006
013	Babatagung	854
014	Tukkerto	975
015	Weduni	773
016	Sidomulyo	1,052
017	Laladan	920
Jumlah		19,106

Sumber : Kantor Kec. Deket