

Katalog No. :1101002.7571023

STATISTIK DAERAH KECAMATAN DUMBO RAYA 2014



**BADAN PUSAT STATISTIK
KOTA GORONTALO**

**STATISTIK DAERAH
KECAMATAN DUMBO RAYA
2014**

<http://gorontalokota.go.id>
gorontalokota@pro59.id

STATISTIK DAERAH KECAMATAN DUMBO RAYA 2014

Katalog BPS : 1101002.7571023
Ukuran Buku : 17,6 cm x 25 cm
Jumlah Halaman : 12 halaman

Naskah:

Seksi Neraca Wilayah dan Analisis Statistik

Gambar Kulit:

Seksi Integrasi Pengolahan dan Diseminasi Statistik

Diterbitkan Oleh:

Badan Pusat Statistik Kota Gorontalo

Boleh dikutip dengan menyebut sumbernya



Kata Pengantar



Publikasi **Statistik Daerah Kecamatan Dumbo Raya 2014** diterbitkan oleh Badan Pusat Statistik Kota Gorontalo berisi berbagai data dan informasi terpilih seputar Kecamatan Dumbo Raya yang dianalisis secara sederhana untuk membantu pengguna data memahami perkembangan pembangunan serta potensi yang ada di Kecamatan Dumbo Raya.

Publikasi Statistik Daerah Kecamatan Dumbo Raya 2014 diterbitkan untuk melengkapi publikasi-publikasi statistik yang sudah terbit secara rutin setiap tahun. Berbeda dengan publikasi-publikasi yang sudah ada, publikasi ini lebih menekankan pada analisis.

Materi yang disajikan dalam Statistik Daerah Kecamatan Dumbo Raya 2014 memuat berbagai informasi/indikator terpilih yang terkait dengan pembangunan diberbagai sektor di Kecamatan Dumbo Raya dan diharapkan dapat menjadi bahan rujukan/kajian dalam perencanaan dan evaluasi kegiatan pembangunan.

Kritik dan saran konstruktif berbagai pihak kami harapkan untuk penyempurnaan penerbitan mendatang. Semoga publikasi ini mampu memenuhi tuntutan kebutuhan data statistik, baik oleh instansi/dinas pemerintah, swasta, kalangan akademisi maupun masyarakat luas.

Gorontalo, September 2014

Badan Pusat Statistik Kota Gorontalo
Kepala,

Muji Lestari, S.E, MA



DAFTAR ISI

1. Geografi	1
2. Pemerintahan	2
3. Penduduk	3
4. Pendidikan	4
5. Pertanian	5
6. Perbandingan Regional	6
Lampiran	7

GEOGRAFI

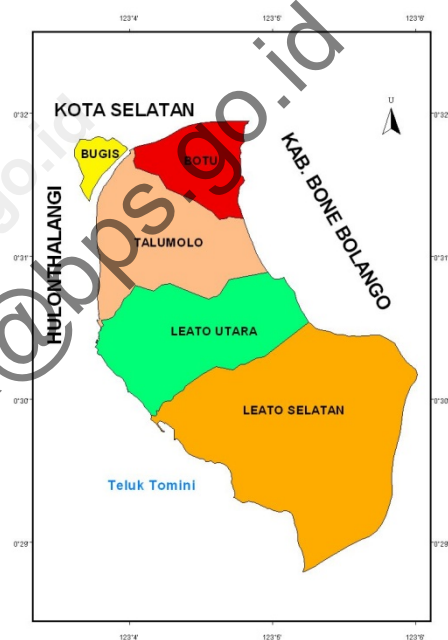
1

Luas Kecamatan Dumbo Raya Sebesar 13,50 persen dari total luas Kota Gorontalo

Kecamatan Dumbo Raya merupakan salah satu wilayah dari Kota Gorontalo yang berbatasan langsung dengan Kabupaten Bone Bolango. Secara geografis mempunyai luas 8,67 km² atau 13,50 persen dari luas Kota Gorontalo. Kecamatan Dumbo Raya dibagi menjadi 5 kelurahan, yang terdiri dari 18 RW, dan 38 RT. Kelurahan Talumolo merupakan kelurahan yang memiliki wilayah terluas dengan luas wilayah 2,89 km² atau sekitar 33,33 persen dari luas wilayah Kecamatan Dumbo Raya.

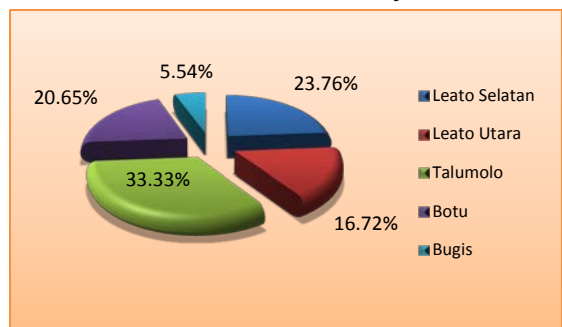
Berdasarkan posisi geografisnya, Kecamatan Dumbo Raya memiliki batas-batas sebagai berikut, sebelah utara – Kecamatan Kota Selatan, sebelah timur – Kabupaten Bone Bolango, sebelah selatan – Teluk Tomini, dan sebelah barat – Kecamatan Hulonthalangi. Topografi kecamatan ini sebagian berupa dataran dan sebagian lereng/perbukitan. Jarak kantor kelurahan terjauh dengan ibukota kecamatan adalah 3,0 km.

Peta Kecamatan Dumbo Raya



Sumber: BPS Kota Gorontalo

Persentase Luas Wilayah Menurut Kelurahan di Kecamatan Dumbo Raya, 2013



Sumber: Kecamatan Dumbo Raya Dalam Angka 2014



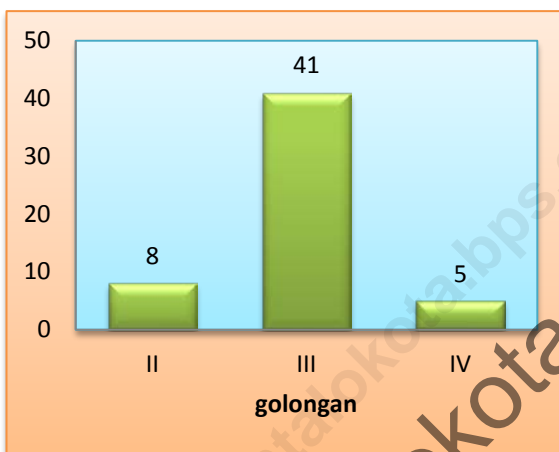
2

PEMERINTAHAN

Realisasi pajak bumi dan bangunan mencapai 85,52-persen

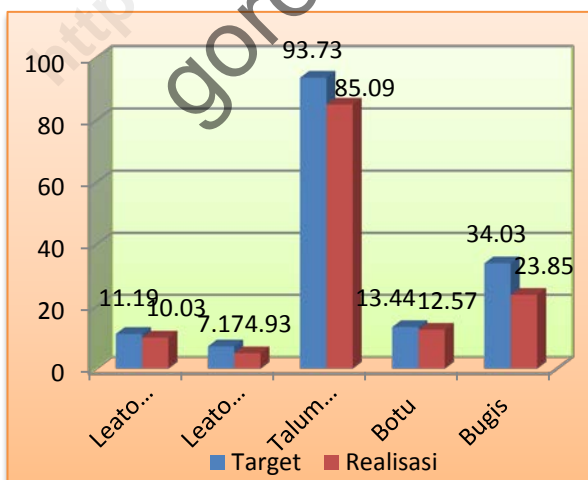


Banyaknya Pegawai Negeri Sipil Menurut Dinas/Instansi Pemerintah dan Golongan di Kecamatan Dumbo Raya, 2013



Sumber: Kecamatan Dumbo Raya Dalam Angka 2014

Target dan Realisasi Penerimaan Pajak Bumi dan Bangunan (PBB) Menurut Kelurahan di Kecamatan Dumbo Raya (juta rupiah), 2013



Sumber: Kecamatan Dumbo Raya Dalam Angka 2014

Kecamatan Dumbo Raya beribukota di Kelurahan Talumolo. Kecamatan ini terdiri dari 5 kelurahan 18 Rukun Warga (RW), dan 38 Rukun Tetangga (RT). Jumlah RW dan RT terbanyak terdapat di Kelurahan Talumolo.

Jumlah PNS di lingkungan pemerintah se-Kecamatan Dumbo Raya sebanyak 54 orang, yang terbagi ke dalam tiga golongan kepangkatan yakni Golongan II sebanyak 14,81 persen, Golongan III sebanyak 75,93 persen, dan Golongan IV sebanyak 9,26 persen. Dilihat menurut tingkat pendidikan yang ditamatkan, sebagian besar PNS di lingkungan pemerintah kelurahan se-Kecamatan Dumbo Raya merupakan lulusan perguruan tinggi yang jumlahnya mencapai 53,70 persen dari total PNS yang ada.

PBB merupakan salah satu sumber pendapatan daerah yang ikut berperan dalam pelaksanaan pembangunan. Selama tahun 2013, jumlah PBB yang berhasil dihimpun dari masyarakat di Kecamatan Dumbo Raya sebesar 136.463.326 rupiah, atau 85,52 persen dari target yang telah ditetapkan. Adapun Kelurahan dengan perolehan pajak terbesar adalah Kelurahan Talumolo yakni sebesar 85.086.621 rupiah.

<http://gorontalokota.bps.go.id>
gorontalokota@bps.go.id



PENDUDUK

Jumlah penduduk Perempuan lebih banyak dari pada laki-laki

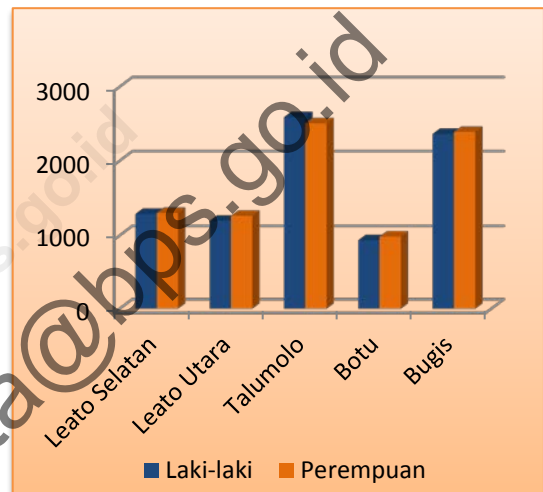
3

Jumlah penduduk Kecamatan Dumbo Raya mencapai 16.827 jiwa pada tahun 2013. Dengan luas wilayah 8,67 km², setiap 1 km² ditempati penduduk sebanyak 1.941 jiwa.

Kelurahan terpadat di Kecamatan Dumbo Raya adalah Kelurahan Bugis dengan tingkat kepadatan penduduk sebesar 9.900 jiwa. Sementara itu, Kelurahan Botu memiliki tingkat kepadatan penduduk terkecil yakni sebesar 1.073 jiwa.

Secara umum jumlah penduduk perempuan lebih banyak dibandingkan jumlah penduduk laki-laki. Hal ini ditunjukkan oleh *sex ratio* yang nilainya 99 atau lebih kecil dari 100 dimana, dalam setiap 100 penduduk perempuan terdapat 99 penduduk laki-laki.

Jumlah Penduduk Kecamatan Dumbo Raya (jiwa), 2013



Sumber: Kecamatan Dumbo Raya Dalam Angka 2014

Banyaknya Penduduk (jiwa) Menurut Kelurahan dan Jenis Kelamin di Kecamatan Dumbo Raya, 2013

Kelurahan	Penduduk (orang)		
	Laki-laki	Perempuan	Laki-laki + Perempuan
(1)	(2)	(3)	(4)
Leato Selatan	1 291	1 304	2 595
Leato Utara	1 198	1 266	2 464
Talumolo	2 589	2 506	5 095
Botu	936	985	1 921
Bugis	2 363	2 389	4 752
Kecamatan Dumbo Raya	8 377	8 450	16 827

Sumber: Kecamatan Dumbo Raya Dalam Angka 2014

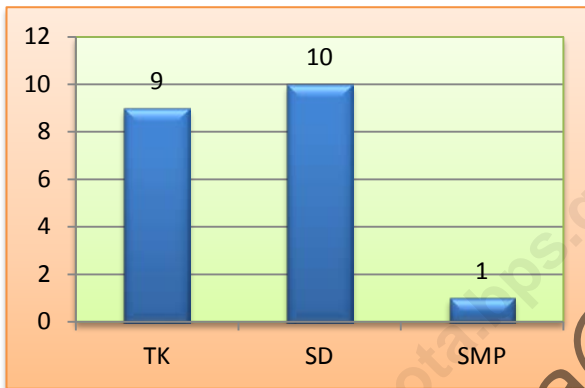
4

PENDIDIKAN

Di kecamatan Dumbo Raya hanya ada TK, SD, dan SMP.

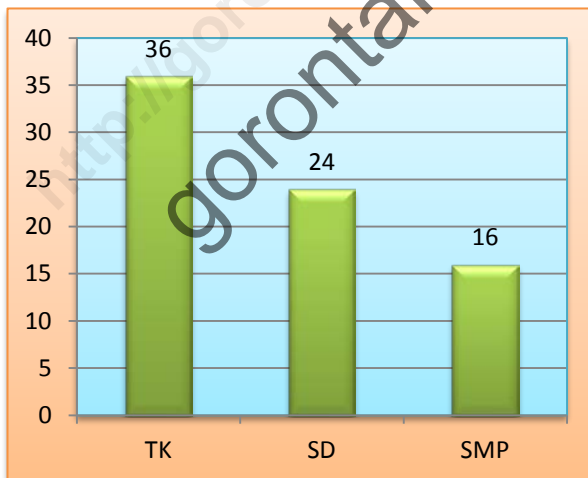


Banyaknya Sekolah Menurut Jenjang Pendidikan di Kecamatan Dumbo Raya, 2013/2014



Sumber: Kecamatan Dumbo Raya Dalam Angka 2014

Rasio Murid-Guru Menurut Jenjang Pendidikan di Kecamatan Dumbo Raya, 2013/2014



Sumber: Kecamatan Dumbo Raya Dalam Angka 2014

Pendidikan merupakan salah satu faktor penting dalam menentukan kemajuan suatu daerah. Oleh karena itu, ketersediaan sarana dan prasarana pendidikan yang berupa sumber daya manusia dan sarana fisik sangatlah penting. Pada tahun ajaran 2013/2014 di Kecamatan Dumbo Raya terdapat 20 unit sekolah, yang terdiri dari 9 TK, 10 SD, 1 SMP.

Salah satu faktor penting dalam upaya peningkatan kualitas pendidikan adalah tersedianya guru dalam jumlah cukup dan berkualitas. Untuk menggambarkan kondisi ini dapat dilihat melalui angka rasio murid terhadap guru. Semakin kecil angka rasio ini, semakin baik kualitas pendidikan yang dapat diberikan guru terhadap murid. Pada tahun ajaran 2013/2014 rasio murid-guru terbesar terdapat pada jenjang pendidikan TK sedangkan terkecil terdapat pada jenjang pendidikan SMP.



Tidak ada produksi padi sawah di kecamatan Dumbo Raya

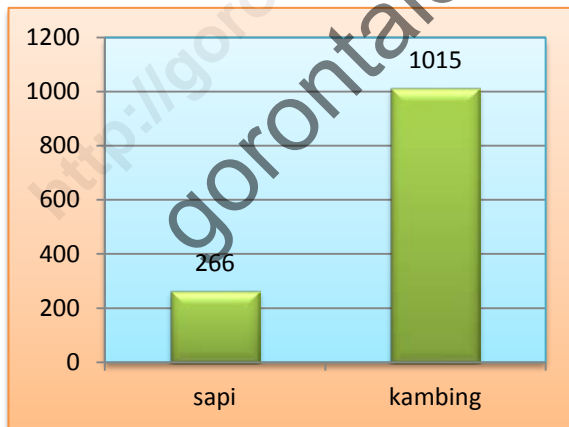
Statistik Tanaman Pangan Kecamatan Dumbo Raya, 2010-2013

Uraian	2010	2011	2012	2013
Padi Sawah				
Luas Panen (ha)	175	-	-	-
Produksi (ton)	1 067,5	-	-	-
Jagung				
Luas Panen (ha)	5	4	-	1
Produksi (ton)	22,5	17,84	-	4,19

Sumber: Kecamatan Dumbo Raya Dalam Angka 2014
 Catt: data tahun 2010-2011 merupakan data gabungan kecamatan Dumbo Raya dan Kota Timur

Padi merupakan salah satu komoditi tanaman pangan utama di Kota Gorontalo. Oleh karena itu, produktivitas padi perlu terus ditingkatkan. Pada tahun 2013 tidak ada produksi padi sawah di Kecamatan Dumbo Raya. Hal tersebut dikarenakan tidak ada area sawah di kecamatan ini. Kecamatan ini merupakan pemekaran dari kecamatan Kota Timur, sehingga data padi sawah tahun 2010 sampai tahun 2011 merupakan gabungan kecamatan Kota Timur dan Dumbo Raya.

Populasi Ternak di Kecamatan Dumbo Raya, 2013



Sumber: Kecamatan Dumbo Raya Dalam Angka 2014

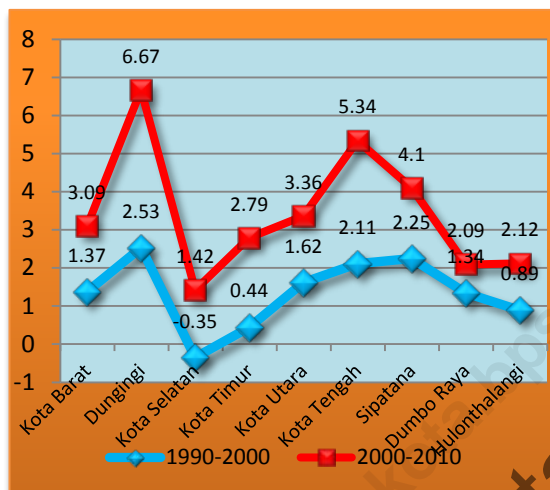
Populasi ternak terdiri dari sapi, kuda, dan kambing. Pada tahun 2013, jumlah populasi di kecamatan Dumbo Raya berturut turut 266 ekor, 0 ekor, dan 1.015 ekor. Populasi unggas yang terdiri dari ayam kampung, ayam ras, dan itik pada tahun 2013 secara berturut-turut adalah 1.782 ekor, 23.250 ekor, dan 1.530 ekor.

6

PERBANDINGAN REGIONAL

Laju pertumbuhan penduduk tertinggi tercatat di Kecamatan Dungingi pada periode 1990-2000 dan 2000-2010

Laju Pertumbuhan Penduduk Menurut Kecamatan di Kota Gorontalo (persen), 1990-2000 dan 2000-2010



Sumber: Kecamatan Dumbo Raya Dalam Angka 2014

Perbandingan beberapa indikator terpilih antar kecamatan se-Kota Gorontalo memperlihatkan adanya variasi. Dilihat berdasarkan laju pertumbuhan penduduk terlihat adanya perbedaan. Laju pertumbuhan penduduk tertinggi tercatat di Kecamatan Dungingi baik pada periode 1990-2000 maupun 2000-2010. Sementara itu, pada periode yang sama, Kecamatan Kota Selatan memiliki laju pertumbuhan penduduk paling rendah dibanding lima kecamatan lain. Dari sisi kuantitas, Kecamatan Kota Tengah memiliki jumlah penduduk terbesar yakni mencapai 27.047 jiwa.

Perbandingan indikator terpilih lain seperti banyaknya keluarga pra sejahtera dan sejahtera I - III+ juga memperlihatkan angka yang bervariasi antar kecamatan.

Banyaknya Keluarga Menurut Kecamatan dan Klasifikasi Keluarga di Kota Gorontalo, 2013

Kecamatan (1)	Pra Sejahtera (2)	Keluarga Sejahtera				Jumlah (7)
		I (3)	II (4)	III (5)	III+ (6)	
Kota Barat	563	2 693	1 566	917	137	5 876
Dungingi	265	193	392	327	270	1 447
Kota Selatan*	-	-	-	-	-	-
Kota Timur	184	1 483	2 261	1 406	453	5 787
Kota Utara	144	1 676	1 575	1 053	173	4 621
Hulonthalangi	117	1 716	1 574	774	9	4 190
Sibatana	258	1 581	1 581	913	175	4 508
Dumbo Raya	306	1 823	1 040	338	66	3 573
Kota Tengah	560	2385	1365	1668	344	6 322
Kota Gorontalo	2 397	13 550	11 354	7 396	1 627	36 324

Catatan : *) data Kecamatan Kota Selatan belum tersedia
Sumber: Kecamatan Dumbo Raya Dalam Angka 2014

LAMPIRAN TABEL

<http://gorontalokota.bps.go.id>
gorontalokota@bps.go.id

Jumlah Penduduk dan Laju Pertumbuhan Penduduk Menurut Kecamatan di Kota Gorontalo, 1990, 2000, dan 2010

Kecamatan	Jumlah Penduduk (orang)			Laju Pertumbuhan Penduduk per Tahun (%)	
	1990	2000	2010	1990-2000	2000-2010
(1)	(2)	(3)	(4)	(5)	(6)
Kota Barat	13.583	15.449	10.220	1,37	3,09
Dungingi	10.326	12.941	21.568	2,53	6,67
Kota Selatan	18.739	18.082	20.647	-0,35	1,42
Kota Timur	18.861	19.700	25.195	0,44	2,79
Kota Utara	10.514	12.217	16.326	1,62	3,36
Kota Tengah	14.561	17.629	27.047	2,11	5,34
Sipatana	9.733	11.927	16.823	2,25	4,10
Dumbo Raya	12.378	14.031	16.960	1,34	2,09
Hulonthalangi	11.618	12.655	15.341	0,89	2,12
Kota Gorontalo	120.313	134.631	180.127	1,19	3,35

Sumber: Kecamatan Dumbo Raya Dalam Angka 2014

DATA

MENCERDASKAN BANGSA

<http://gorontalokota.bps.go.id>
gorontalokota@bps.go.id



Badan Pusat Statistik Kota Gorontalo

Jln. Dewi Sartika No.21, Gorontalo

Telp (0435) 821956 Fax (0435) 826644

Email : bps7571@bps.go.id

Website : <http://gorontalokota.bps.go.id/>