



Katalog BPS. 1102001.5202020

**KECAMATAN PUJUT
DALAM ANGKA
*PUJUT SUB DISTRICT
IN FIGURES***

2013

**KECAMATAN PUJUT DALAM ANGKA
*PUJUT SUB DISTRICT IN FIGURES***

BADAN PUSAT STATISTIK
KABUPATEN LOMBOK TENGAH
JL. KALIMANTAN NO. 2 PRAYA-NTB
Telp.(0370) 654681, Fax.(0370) 654900
E-mail: bps5202@ bps.go.id

BADAN PUSAT STATISTIK KABUPATEN LOMBOK TENGAH
BPS - Statistics of Lombok Tengah Regency

KATALOG DALAM PENERBITAN

KECAMATAN PUJUT DALAM ANGKA 2013

ISSN	:	0852-0576
Nomor Publikasi	:	1102001.5202020
Ukuran Buku	:	16 X 21 CM
Jumlah Halaman	:	xxiii+ 164
Naskah	:	Koordinator Statistik Kecamatan Pujut
Gambar Kulit	:	Koordinator Statistik Kecamatan Pujut
Diterbitkan oleh	:	Koordinator Statistik Kecamatan Pujut

BOLEH DIKUTIP DENGAN MENYEBUTKAN SUMBERNYA

MAY BE CITED WITH MENTIONING THE SOURCE

<https://lomboktengahkab.bps.go.id>
<Http://lomboktengahkab.bps.go.id>

<https://lomboktengahkab.bps.go.id>
[Http://lomboktengahkab.bps.go.id](http://lomboktengahkab.bps.go.id)

Drs. L. Mujiharta, M.Si
CAMAT PUJUT

<https://lomboktengahkab.bps.go.id>
<Http://lomboktengahkab.bps.go.id>

KATA PENGANTAR

Kami panjatkan puji syukur kehadiran Tuhan Yang Maha Kuasa mengawali kata pengantar publikasi "**KECAMATAN PUJUT DALAM ANGKA TAHUN 2013**", karena akhirnya Badan Pusat Statistik Kabupaten Lombok Tengah telah dapat menyelesaikan publikasi ini.

Publikasi ini memuat berbagai jenis data yang dimaksudkan untuk memberikan gambaran tentang keadaan geografi dan iklim, ciri-ciri dan keadaan sosial ekonomi penduduk secara keseluruhan.

Kecamatan Pujut Dalam Angka Tahun 2013 menyajikan data sekunder yang bersumber dari berbagai instansi pemerintah maupun swasta di Kecamatan Pujut, dan data primer hasil pengolahan Badan Pusat Statistik Kabupaten Lombok Tengah.

Kepada semua pihak khususnya Pemerintah Daerah Kabupaten Lombok Tengah, disampaikan ucapan terima kasih atas bantuan dan kerjasama yang baik selama ini, sehingga publikasi ini dapat terbit.

Disadari publikasi ini masih banyak kekurangan, karenanya saran dan kritik membangun dari berbagai pihak sangat kami harapkan, agar pada penerbitan-penerbitan selanjutnya dapat lebih bermanfaat.

Sengkol, Agustus 2013

**KOORDINATOR STATISTIK
KECAMATAN PUJUT**

Najamudin, S.Sos

NIP. 19710601 199401 1 001

P R E F A C E

Thanks be to God is beginning this preface of "PUJUT SUB DISTRICT IN FIGURES 2013", because this publication finally be published.

This publication contained many kind of data. That is intended to provide information on the geographic and climatic condition in Pujut Sub District, and the general social economic characteristic of the population.

The 2012 edition contains secondary data collected from government and private institution in Pujut Sub District, and primary data processed by BPS - Statistics of Lombok Tengah Regency.

We would like to express our gratitude to those who have given their attention and assistences especially to the Government of Lombok Tengah for the cooperation to make this publication eventually be completed.

Reliazing for the less information, any developing critics and advice are welcome for improvement this publication in the future.

Sengkol, Agustus 2013

**STATISTIC COORDINATOR OF
PUJUT SUB DISTRICT**

Najamudin, S.Sos

NIP. 19710601 199401 1 001

SAMBUTAN

Syukur Alhamdulillah kehadiran Tuhan Yang Maha Esa, saya menyambut baik dan menghargai atas terbitnya buku "**KECAMATAN PUJUT DALAM ANGKA 2013**" yang merupakan lanjutan publikasi tahun sebelumnya.

Sejalan dengan kegiatan pembangunan di daerah, disadari bahwa data yang berkelanjutan dan berkualitas sangat dibutuhkan untuk perencanaan pembangunan daerah. Tanpa dukungan data yang akurat dan dapat dipercaya, perumusan dan penyusunan kebijakan pembangunan daerah tidak akan mencapai sasaran yang diharapkan. Publikasi "**KECAMATAN PUJUT DALAM ANGKA 2013**" merupakan upaya positif dan bermanfaat, khususnya dalam membuat berbagai kebijakan dan perencanaan pada masa mendatang serta mengevaluasi program yang telah dilaksanakan.

Melalui publikasi ini saya mengharapkan kepada semua Dinas, Instansi, Nivo Kecamatan, Lembaga Pemerintah dan Swasta agar ikut berpartisipasi dan membantu Badan Pusat Statistik Kabupaten Lombok Tengah guna kelancaran penerbitan yang akan datang.

Saya harapkan kepada semua pihak agar menggunakan buku ini sebagai sumber data resmi di Kabupaten Lombok Tengah, umumnya dan Kecamatan Pujut khususnya.

Sengkol, Juli 2013

CAMAT PUJUT

Drs. L. Mujihearta, M.Si

FOREWORD

With a highly to the Almighty God, I enthusiastically welcome and appreciate to publication of Pujut Sub District in Figures 2013 as a continuation of the previous publication.

As the development goes, it is reliazed that the qualified and continued data is needed to back up the planning of development. It is undeniable that without accurate and reliable data the development implemented will deviate from its target and its might undergo some serious obstacles. This " Pujut Sub District in Figures 2012 " ought to positive work and absolutely useful, primarily as a reference to the facilitate the formulation of policies and future plans, and to make an evaluation of a program that has been implemented.

In this opportunity, I would like to urge all relevant government and private institution to supply the required data regularly to BPS - Statistics of Lombok Tengah Regency especially Pujut Sub District to the used for the next publication.

I hope all the user will using this publication to get the information.

Sengkol, Juli 2013

HEAD OF PUJUT SUB DISTRICT

Drs. L. Mujiharta, M.Si

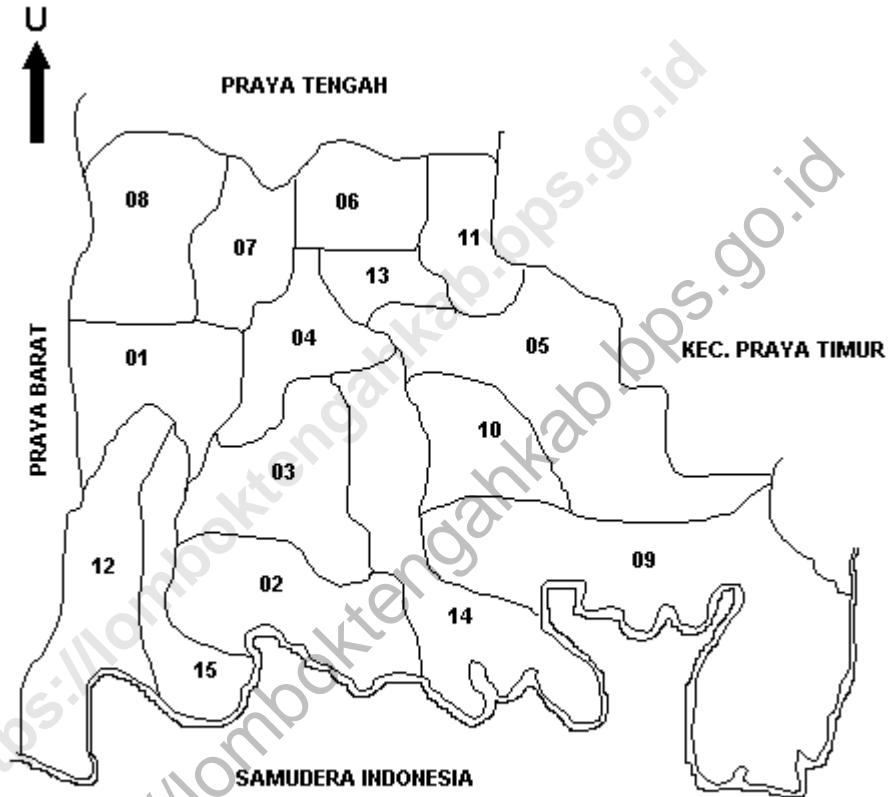
KETERANGAN UMUM

ARTI YANG DIGUNAKAN DALAM TABEL DAN GRAFIK

1. Tiga titik (...) berarti angka tidak tersedia
2. Garis pendek (-) berarti kosong (0) atau angka dapat diabaikan
3. Koma (,) dalam angka digunakan dalam tanda desimal

<https://lomboktengahkab.bps.go.id>
<Http://lomboktengahkab.bps.go.id>

**PETA WILAYAH
KECAMATAN PUJUT**



- | | |
|--------------------|-----------------------|
| 01. Desa Pengembur | 09. Desa Mertak |
| 02. Desa Kuta | 10. Desa Pengengat |
| 03. Desa Rembitan | 11. Desa Gapura |
| 04. Desa Sengkol | 12. Desa Tumpak |
| 05. Desa Truwai | 13. Desa Segale Anyar |
| 06. Desa Kawo | 14. Desa Sukadana |
| 07. Desa Ketara | 15. Desa Prabu |
| 08. Desa Tanak Awu | |

<https://lomboktengahkab.bps.go.id>
<Http://lomboktengahkab.bps.go.id>

Daftar Isi
Contents

Katalog Dalam Penerbitan.....	i
Foto Camat	iii
Kata Pengantar.....	v
Kata Sambutan	vii
Keterangan Umum.....	ix
Peta Wilayah Kecamatan Pujut.....	xi
Daftar Isi	xiii
Daftar Grafik	xxiii

BAB I
Chapter I

GEOGRAFIS
Geographical

<u>Tabel</u> <i>Table</i>	<u>Halaman</u> <i>Page</i>
1.1. Letak Geografis dan Batas Wilayah Kecamatan Pujut <i>Geographical Location and The Boundaries of Area of Pujut Sub District</i>	5
1.2. Luas Wilayah Kecamatan Pujut dirinci per Desa 2012 <i>Area of Pujut Sub District, by Village 2012</i>	6
1.3. Jarak Desa dengan Ibukota Kecamatan, Kabupaten dan Ibukota Propinsi 2012..... <i>Distance Between Village and Capital Of Sub District, Sub District and Province 2012</i>	7
1.4. Jarak Ibukota Kecamatan Pujut dengan Ibukota Kecamatan Lain 2012..... <i>Distance Between Capital Of Sub District 2012</i>	8
1.5. Rata-rata Banyaknya Hari Hujan dan Curah Hujan dirinci Per Bulan Tahun 2012... <i>Average of Rainday Each Month by District, 2012</i>	9
1.6. Luas Wilayah Menurut Jenis Penggunaan Tanah Dirinci Menurut Desa..... <i>Area of Pujut District by Kind of Land Utility and Village, 2012</i>	10

B A B II
Chapter II

P E M E R I N T A H A N
Government

2.1.	Jumlah Aparat Pemerintah Menurut Desa	17
	<i>Number of Government Apparatur by Village 2012</i>	
2.2.	Jumlah Dusun/Lingkungan, RT dan RW Menurut Desa	18
	<i>Number Sub of Village, RT and RW 2012</i>	
2.3.	Pembagian Wilayah Administrasi Pemerintah Menurut Desa.....	19
	<i>Government Administration Area by Village 2012</i>	
2.4.	Status Desa Menurut Kategori.....	20
	<i>Status of Village by Category 2012</i>	
2.5.	Jumlah Guru, PNS Non Guru, TNI/Polri dan Pensiunan Menurut Desa.....	21
	<i>Number of Teacher, Regional Civilan Servant of Pujut Except Teacher, Army Force and Police and Retired, 2008</i>	
2.6.	Banyaknya PNS Daerah Menurut Kecamatan dan Pangkat / Golongan/Ruang	22
	<i>Number of Regional Civilan Servant by Sub District and Rank 2008</i>	
2.7.	Jumlah dan Persentase PNS Daerah Menurut Pangkat dan Golongan/ Ruang	27
	<i>Number and Percentage of Regional Civilan by Rank 2010</i>	
2.8.	Jumlah Sarana Perekonomian Dirinci Per Desa.....	28
	<i>Number of Economic Facilities by Village 2012</i>	

B A B III
Chapter III

P E N D U D U K D A N T E N A G A K E R J A
Population and Manpower

3.1.	Banyaknya Rumah Tangga dan Penduduk Dirinci Per Kecamatan di Kabupaten Lombok Tengah Tahun 2010.....	35
	<i>Number of Household and Population by District in Lombok Tengah Regency 2010</i>	
3.2.	Banyaknya Rumah Tangga dan Penduduk Di Kecamatan Pujut Tahun 2012.....	36
	<i>Number of Household and Population by Villages in Pujut Sub District 2012</i>	

Tabel

Table

	<i>Page</i>
3.3. Rata-rata Anggota Rumah Tangga Di Kecamatan Pujut Tahun 2012..... <i>Average of Household in Pujut Sub District 2012</i>	37
3.4. Kepadatan Penduduk Kecamatan Pujut Tahun 2012..... <i>Population Density in Pujut Sub District 2012</i>	38
3.5. Sex Ratio Penduduk di Kecamatan Pujut Tahun 2012..... <i>Sex Ratio In Pujut Sub District 2012</i>	39
3.6. Persentase Penduduk Per Desa di Kecamatan Pujut Tahun 2012 <i>Percentage of Population In Pujut Sub District 2012</i>	40
3.7. Penduduk Dirinci Menurut Kelompok Umur di Kecamatan Pujut Tahun 2010..... <i>Population By Age Grouped In Pujut Sub District 2010</i>	41
3.8. Penduduk Dirinci Menurut Kelompok Umur Per Desa di Kecamatan Pujut Tahun 2010..... <i>Population By Age Grouped By Village In Pujut Sub District 2010</i>	42
3.9. Penduduk Dirinci Menurut Kelompok Umur Produktif dan Non Produktif di Kecamatan Pujut Tahun 2010..... <i>Population By Productive and Non Productive Ages Groups In Pujut Sub District 2010</i>	50
3.10. Jumlah RT, Rumah Tangga Pemakai Listrik dan Persentasenya Menurut Desa di Kecamatan Pujut Tahun 2012..... <i>Number of Household, Household who Use Electricity and Percentage by Village In Pujut Sub District 2012</i>	51
3.11. Jumlah Keluarga Menurut Tahapan Kesejahteraan dan Desa <i>Number of Family by Welfare Stage and Village 2012</i>	52
3.12. Jumlah Kepala Keluarga Menurut Jenis Kelamin Kepala Keluarga dan Desa <i>Number of Family by Sex of the Head Household and Village 2012</i>	54
3.13. Jumlah Keluarga Menurut Status Perkawinan Kepala Keluarga dan Desa <i>Number of Family By Marriage Status of the Head Household and Village 2012</i>	55
3.14. Jumlah Keluarga Menurut Tingkat Pendidikan Kepala Keluarga dan Desa <i>Number of Family By Education of Graduated of the Head Household and Village 2012</i>	56
3.15. Jumlah Perusahaan/Usaha Menurut Kategori Hasil Olah Cepat L1-L2 RBS Sensus Ekonomi 2006..... <i>Number of Establishment/Industrial Origin by Categories of Quick Count Result of L1-L2 RBS Economic Sensus 2006</i>	57

Tabel

Table

Page

3.16.	Jumlah Tenaga Kerja Menurut Kategori Hasil Olah Cepat L1-L2 RBS Sensus Ekonomi 2006.....	58
	<i>Number of Man Power by Categories of Quick Count Result of L1-L2 RBS Economic Sensus 2006</i>	

B A B IV

Chapter IV

S O S I A L

S o c i a l

4.1.1.	Jumlah Sekolah di Kecamatan Pujut Menurut Desa Tahun 2012 <i>Number of School at Pujut Sub District by Village, 2012</i>	65
4.1.2.	Jumlah Penduduk Usia 7-15 Tahun Yang Sekolah Menurut Jenis Kelamin dan Desa Tahun 2008	66
	<i>Number of Population 7-15 Years Old Who Studying by Sex and Village, 2008</i>	
4.1.3.	Jumlah Penduduk Usia 7-15 Tahun Yang Tidak Sekolah Menurut Jenis Kelamin dan Desa Tahun 2008	67
	<i>Number of Population 7-15 Years Old Who Not Studying by Sex and Village, 2008</i>	
4.1.4.	Jumlah Murid Taman Kanak-Kanak Menurut Jenis Kelamin dan Desa Tahun 2012.....	68
	<i>Number of Kindergarten Pupils by Sex and Village, 2012</i>	
4.1.5.	Jumlah Guru TK Menurut Jenis Kelamin dan Desa 2012.....	69
	<i>Number of Kindergarten Teacher by Sex and Village, 2012</i>	
4.1.6.	Jumlah Taman Kanak-Kanak, Guru, Murid dan Ratio Murid Terhadap Guru Menurut Desa 2012.....	70
	<i>Number of Kindergarten, Teachers, Pupils and Ratio Student and Teacher by Village, 2012</i>	
4.1.7.	Jumlah Murid Sekolah Dasar Inpres Menurut Jenis Kelamin dan Desa 2012.....	71
	<i>Number of Inpres Primary School Pupils by Sex and Village 2012</i>	
4.1.8.	Jumlah Guru Sekolah Dasar Inpres Menurut Jenis Kelamin dan Desa 2012.....	72
	<i>Number of Inpres Primary School Teachers by Sex and Village 2012</i>	
4.1.9.	Jumlah Sekolah Dasar, Guru dan Murid Inpres dan Ratio Guru Terhadap Murid Menurut Desa 2012.....	73
	<i>Number of Inpres Primary School, Teachers, Pupils and Ratio Teachers with Pupils by Village 2012</i>	

Tabel

Table

	<i>Page</i>
4.1.10. Jumlah Murid Sekolah Dasar Non Inpres Menurut Jenis Kelamin dan Desa 2012..... <i>Number of Non Inpres Primary School Pupils by Sex and Village 2012</i>	74
4.1.11. Jumlah Guru Sekolah Dasar Non Inpres Menurut Jenis Kelamin dan Desa 2012..... <i>Number of Non Inpres Primary School Teachers by Sex and Village 2012</i>	75
4.1.12. Jumlah Sekolah Dasar, Guru dan Murid Non Inpres dan Ratio Guru Terhadap Murid Menurut Desa 2012..... <i>Number of Inpres Primary School, Teachers, Pupils and Ratio Teachers with Pupils by Village 2012</i>	76
4.1.13. Jumlah Murid Sekolah Dasar Inpres dan Non Inpres Menurut Jenis Kelamin dan Desa 2012..... <i>Number of Inpres and Non Inpres Primary School Pupils by Sex and Village 2012</i>	77
4.1.14. Jumlah Guru Sekolah Dasar Inpres dan Non Inpres Menurut Jenis Kelamin dan Desa 2012..... <i>Number of Inpres and Non Inpres Primary School Teachers by Sex and Village 2012</i>	78
4.1.15. Jumlah Sekolah Dasar, Guru dan Murid Inpres dan Non Inpres dan Ratio Guru Terhadap Murid Menurut Desa 2012..... <i>Number of Inpres and Non Inpres Primary School, Teachers, Pupils and Ratio Teachers with Pupils by Village 2012</i>	79
4.1.16. Jumlah Murid Madrasah Ibtidaiyah Menurut Jenis Kelamin dan Desa 2012..... <i>Number of Islamic Primary School Pupils by Sex and Village 2012</i>	80
4.1.17. Jumlah Guru Madrasah Ibtidaiyah Menurut Jenis Kelamin dan Desa 2012..... <i>Number of Islamic Primary School Teachers by Sex and Village 2012</i>	81
4.1.18. Jumlah Madrasah Ibtidaiyah, Guru, Murid dan Ratio Guru Terhadap Murid Menurut Desa 2012..... <i>Number of Islamic Primary School, Teachers, Pupils and Ratio Teachers with Pupils by Village 2012</i>	82
4.1.19. Jumlah Murid SLTP Menurut Jenis Kelamin dan Desa 2012..... <i>Number of Junior High School Pupils by Sex and Village 2012</i>	83
4.1.20. Jumlah Sekolah, Guru dan Murid SLTP Menurut Desa 2012 <i>Number of Junior High School, Teachers and Pupils by Village 2012</i>	84
4.1.21. Rasio Murid Terhadap Guru SLTP Menurut Desa 2012..... <i>Ratio of Teachers-Pupils Junior High School by Village 2012</i>	85

Tabel

Table

	<i>Page</i>
4.1.22 Jumlah Sekolah, Guru dan Murid Madrasah Tsanawiyah Menurut Desa 2012..... <i>Number of Islamic Junior High School, Teachers and Pupils by Village 2012</i>	86
4.1.23 Jumlah Murid Madrasah Tsanawiyah Menurut Jenis Kelamin dan Desa 2012..... <i>Number of Islamic Junior High School Pupils by Sex and Village 2012</i>	87
4.1.24 Jumlah Guru Madrasah Tsanawiyah Menurut Jenis Kelamin dan Desa 2012..... <i>Number of Islamic Senior High School Teachers by Sex and Village 2012</i>	88
4.1.25 Rasio Murid Terhadap Guru MTs Menurut Desa 2012..... <i>Ratio of Pupils-Teachers Islamic Junior High School by Village 2012</i>	89
4.1.26 Jumlah Sekolah, Guru dan Murid SLTA Menurut Desa 2012..... <i>Number of Senior High School, Teachers and Pupils by Village 2012</i>	90
4.1.27 Rasio Murid Terhadap Guru SLTA Menurut Desa 2012..... <i>Ratio of Pupils-Teachers Senior High School by Village 2012</i>	91
4.1.28 Jumlah Sekolah, Guru dan Murid Madrasah Aliyah Menurut Desa 2012..... <i>Number of Islamic Senior High School, Teachers and Pupils by Village 2012</i>	92
4.1.29 Jumlah Murid Madrasah Aliyah Menurut Jenis Kelamin dan Desa 2012..... <i>Number of Islamic Senior High School Pupils by Sex and Village 2012</i>	93
4.1.30 Jumlah Guru Madrasah Aliyah Menurut Jenis Kelamin dan Desa 2012..... <i>Number of Islamic Senior High School Teachers by Sex and Village 2012</i>	94
4.1.31 Rasio Murid Terhadap Guru Madrasah Aliyah Menurut Desa 2012..... <i>Ratio of Pupils-Teachers Islamic Senior High School by Village 2012</i>	95
4.2.1. Jumlah Sarana Kesehatan Menurut Desa <i>Number of Health Unit Service by Village, 2012</i>	96
4.2.2. Jumlah Tenaga Kesehatan Menurut Desa <i>Number of Health Personal by Village, 2012</i>	97
4.3.1 Jumlah Peserta KB Baru Menurut Metode Kontrasepsi dan Desa Tahun 2012..... <i>Number of New Family Planning Acceptors by Contraception Method and Village, 2012</i>	98

Tabel

Table

	<i>Page</i>
4.3.2 Persentase Peserta KB Aktif Terhadap PUS Menurut Desa <i>Percentage of Active Family Planning Acceptor by Eligible Couple by Village, 2012</i>	99
4.3.3 Persentase Pencapaian Peserta KB Baru Terhadap Target Per Desa..... <i>Percentage of New Family Planning Acceptors by Target and Village, 2012</i>	100
4.3.4 Jumlah Peserta KB Aktif Menurut Jenis Alat Kontrasepsi dan Desa <i>Number of Active Family Planning Acceptor by Method and Village, 2012</i>	101
4.3.5 Jumlah Pasangan Usia Subur (PUS) Menurut Jalur Pelayanan dan Desa..... <i>Number of Eligible by Kind of Service and Village, 2012</i>	102
4.3.6. Jumlah Pasangan Usia Subur (PUS) Menurut Umur Istri dan Desa..... <i>Number of Eligible by Wife's Age and Village, 2012</i>	103
4.4.1. Jumlah Penduduk Menurut Agama dan Desa <i>Number of Population by Religion and Village, 2012</i>	104
4.4.2. Jumlah Tempat Ibadah Menurut Desa Tahun 2012..... <i>Number of Worship Facilities by Village, 2012</i>	105
4.4.3. Jumlah Nikah, Talak, Cerai dan Rujuk Menurut Desa Tahun 2012..... <i>Number of Marriages, Separation, Divorces and Reconciliation by Village, 2012</i>	106
4.4.4. Jumlah Organisasi Sosial dan Kepemudaan Menurut Desa <i>Number of Social Organization and Youth Club by Village, 2012</i>	107

B A B V

Chapter V

P E R T A N I A N

Agriculture

5.1.1. Luas Tanah Sawah dan Tanah Kering Dirinci Menurut Desa..... <i>Area of Wetland and Dry Land by Village, 2012</i>	115
5.1.2. Luas Tanah Sawah Menurut Jenis Irigasi dan Desa <i>Area of Wetland by Type of Irrigation by Village, 2012</i>	116
5.1.3. Jumlah Petani Pemilik, Penggarap dan Buruh Tani Menurut Desa..... <i>Number of Farmers by Village, 2012</i>	117
5.1.4. Jumlah Kelompok Tani Menurut Klasifikasi dan Desa <i>Number of Farmers Organization by Classification and Village, 2012</i>	118

Tabel

Table

	<i>Page</i>
5.2.1. Populasi Ternak Kecil Dirinci Menurut Jenis dan Desa <i>Population of Livestock by Kind and Village, 2012</i>	119
5.2.2. Populasi Ternak Besar Menurut Jenis dan Desa..... <i>Population of Livestock by Kind and Village, 2012</i>	120
5.2.3. Jumlah Ternak Unggas Menurut Jenis dan Desa Tahun 2008 <i>Number of Bird by Kind and Village, 2012</i>	121
5.3.1. Jumlah Nelayan Menurut Desa..... <i>Number of Fisherman by Village, 2012</i>	122
5.3.2. Jumlah Organisasi Nelayan Menurut Desa..... <i>Number of Fisheries Organization by Village, 2012</i>	123
5.3.3. Jumlah Sumber Perairan Menurut Jenis dan Desa..... <i>Number of Water Supply By Kind and Village, 2012</i>	124

B A B VI

Chapter VI

PERHUBUNGAN

Communication

6.1. Jumlah Kendaraan Tidak Bermotor Menurut Jenis dan Desa <i>Number of Non Vehicle Transportation by Kind and Village, 2012</i>	131
6.2. Jumlah Kendaraan Bermotor Menurut Jenis dan Desa <i>Number of Vehicle Transportation by Kind and Village, 2012</i>	132
6.3. Jumlah Sarana Komunikasi Menurut Desa..... <i>Number of Communication Facilities by Village, 2012</i>	133
6.4. Panjang Jalan Menurut Jenis dan Desa..... <i>Length of Roads by Kind and Village, 2012</i>	134

B A B VII

Chapter VII

KEUANGAN DAN HARGA - HARGA

Financial and Price

7.1.1. Realisasi Penerimaan Pajak Bumi dan Bangunan Menurut Kategori/Desa Tahun 2012..... <i>Actual Receipt of Land Property Taxes by Chategories and Village, 2012</i>	141
7.1.2. Jumlah Wajib Pajak dan Pokok Pajak Menurut Kategori dan Desa..... <i>Number of Taxable and Taxes by Chategory/Village, 2012</i>	142
7.1.3. Dana Tunjangan Penghasilan Aparatur Per Bulan Pemerintah Desa (TPAPD) Tahun 2012..... <i>Village Apparature Extra Income Fund Each Month , 2012</i>	143
7.1.4. Jumlah Proyek Pembangunan Masyarakat Desa Tahun 2009... <i>Number of Local Development Project, 2009</i>	144

Tabel

Table

	<i>Page</i>
7.1.5 Realisasi Penyaluran Dana Simpan Pinjam, Operasional TPK Dari Dana Program Pembangunan Kecamatan (PPK)..... <i>Actual of Save and Credit Fund Expenditure, TPK Operational From District Development Programs Fund by Village, 2012</i>	145
7.1.6. Realisasi Penyaluran Dana Sarana dan Prasarana Dari Dana Program Pembangunan Kecamatan (PPK)..... <i>Actual of Medium Fund Expenditure From Sub District Development Programs Fund by Village, 2012</i>	146
7.2.1. Harga Produsen Yang Diterima Petani Tanaman Padi Dirinci Per Bulan..... <i>Producer Price of Rice Farmers Achive Each Month, 2012</i>	147
7.2.2. Harga Produsen Yang Diterima Petani Tanaman Palawija Dirinci Per Bulan..... <i>Producer Price of Second Corps Farmers Achive Each Month 2012</i>	148
7.2.3. Harga Produsen Yang Diterima Petani Tanaman Sayur-Sayuran Dirinci Per Bulan..... <i>Producer Price of Vegetable Farmers Achive Each Month, 2012</i>	149
7.2.4. Harga Produsen Yang Diterima Petani Tanaman Buah-Buahan Dirinci Per Bulan..... <i>Producer Price of Fruit Farmers Achive Each Month, 2012</i>	150
7.2.5. Harga Produsen Yang Dibayar Petani Dirinci Per Bulan..... <i>Producer Price That Farmers Have To PaidEach Month,2012</i>	151
7.2.6. Harga Pupuk dan Obat-Obatan Pertanian Per Bulan <i>Fertilizer and Farm Potion Price Each Month., 2012</i>	152
7.2.7. Harga Alat-Alat Pertanian Per Bulan..... <i>Farming Tools Each Month, 2012</i>	153
7.2.8. Jumlah Usaha Industri..... <i>Number Of Industrial Estabishment, 2012</i>	154

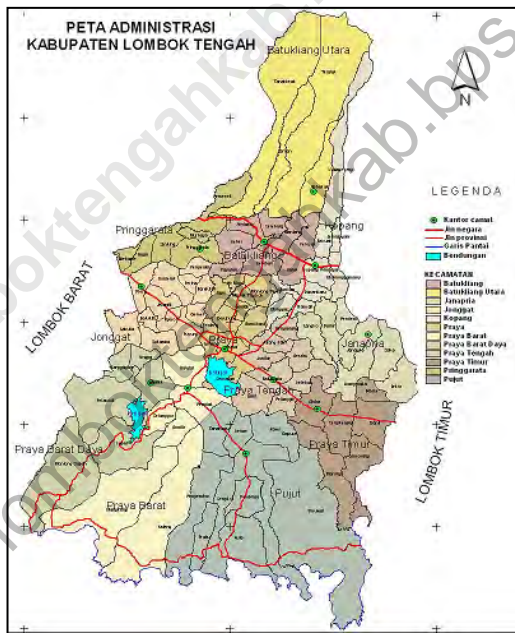
DAFTAR GRAFIK
G R A P H

Grafik <i>Graph</i>	Halaman <i>Page</i>
1.1 Banyaknya Hari Hujan dan Curah Hujan di Kecamatan Pujut Tahun 2012.....	11
2.1 Jumlah Desa Menurut Kategori di Kecamatan Pujut Tahun 2012..	29
3.1 Hasil Pentahapan Keluarga di Kecamatan Pujut Tahun 2012.....	59
4.1 Banyaknya Tenaga Kesehatan di Kecamatan Pujut Tahun 2012	109
5.1 Jumlah Ternak Besar di Kecamatan Pujut Tahun 2012.....	125
6.1 Persentase Panjang Jalan Menurut Jenisnya di Kecamatan Pujut Tahun 2012.....	135
7.1 Jumlah Usaha Industri di Kecamatan Pujut Tahun 2012.....	156

<https://lomboktengahkab.bps.go.id>
<Http://lomboktengahkab.bps.go.id>

BAB I

GEOGRAFIS



<https://lomboktengahkab.bps.go.id>
<Http://lomboktengahkab.bps.go.id>

BAB I G E O G R A F I S

1.1 Letak Geografis

Kecamatan Pujut merupakan kecamatan di Kabupaten Lombok Tengah dengan luas wilayah paling luas diantara 12 kecamatan yang ada yaitu sekitar 23.355 ha atau menempati sekitar 19,33 persen dari luas wilayah Kabupaten Lombok Tengah.

Secara geografis Kecamatan Pujut berada dibagian selatan Kabupaten Lombok Tengah dan berbatasan dengan Samudra Indonesia. Hal tersebut menjadi salah satu alasan munculnya banyak objek wisata utamanya wisata bahari yang memiliki keindahan pantai dan keunikan ombak. Di sebelah utara berbatasan dengan Kecamatan Praya Tengah, berbatasan dengan Kecamatan Praya Timur di bagian timur dan Kecamatan Praya Barat di sebelah barat.

1.2 Iklim dan Curah Hujan

Sebagai daerah yang beriklim tropis, kecamatan Pujut memiliki 2 (dua) musim, yaitu musim hujan dan musim kemarau. Musim hujan pada tahun 2012 dimulai pada bulan Desember sampai dengan bulan Agustus. Hari hujan terbanyak terjadi pada bulan Maret diikuti bulan Januari, Desember dan Februari dengan hari hujan masing-masing 24 hari, 23 hari 22 hari dan 18 hari. Sementara hari hujan paling sedikit terjadi pada bulan Juni dan Agustus yaitu masing-masing hanya 1 hari.

Seperti halnya hari hujan demikian pula dengan curah hujan, dimana curah hujan terbanyak terjadi pada bulan Januari yang mencapai angka 508 mm, kemudian pada bulan Desember dengan curah hujan mencapai 476 mm. Cuaca pada tahun 2012 lebih ekstim dibandingkan dengan tahun 2011 karena walaupun musim kemarau tetap terjadi hujan.

<https://lomboktengahkab.bps.go.id>
<Http://lomboktengahkab.bps.go.id>

TABEL : 1.1. LETAK GEOGRAFIS & BATAS WILAYAH KECAMATAN PUJUT
TABLE *GEOGRAPHICAL LOCATION AND THE BOUNDARIES OF AREA OF PUJUT SUB DISTRICT 2012*

I. LETAK GEOGRAFIS

GEOGRAPHICAL LOCATION

KECAMATAN PUJUT TERLETAK ANTARA :

PUJUT SUB DISTRICT EXTENDS FROM

- BARAT - TIMUR	: 116 ⁰ 23,5'-	BUJUR TIMUR
WEST EAST	116 ⁰ 24'	LONGITUDE EAST
	116 ⁰ 23,5'-	BUJUR TIMUR
	116 ⁰ 24'	LONGITUDE WEST
- UTARA - SELATAN :	8 ⁰ 56 '-	LINTANG SELATAN
NORTH - SOUTH	8 ⁰ 57 '	LATITUDE SOUTH
	8 ⁰ 56 '-	LINTANG SELATAN
	8 ⁰ 57 '	LATITUDE SOUTH

II. BATAS WILAYAH :

THE BOUNDARIES OF AREA ARE

SEBELAH UTARA	: KECAMATAN PRAYA TENGAH
TO THE NORTH	PRAYA TENGAH SUB DISTRICT
SEBELAH SELATAN	: SAMUDRA INDONESIA
TO THE SOUTH	INDONESIAN OCEAN
SEBELAH BARAT	: KECAMATAN PRAYA BARAT
TO THE WEST	PRAYA BARAT SUB DISTRICT
SEBELAH TIMUR	: KECAMATAN PRAYA TIMUR
TO THE EAST	PRAYA TIMUR SUB DISTRICT

Sumber : Badan Pusat Statistik Kabupaten Lombok Tengah

Source : Statistical Board of Lombok Tengah Regency

TABEL : 1.2. LUAS WILAYAH KECAMATAN PUJUT DIRINCI PER DESA
TABLE AREA OF PUJUT SUB DISTRICT BY VILLAGE 2012

Desa <i>Village</i>	Luas Wilayah <i>Area</i> (Km ²)	Persentase <i>Percentage</i> (%)
(1)	(2)	(3)
1. Tumpak	3.454	14,79
2. Prabu	493	2,11
3. Kuta	2.366	10,13
4. Rembitan	1.475	6,32
5. Sukadana	783	3,35
6. Mertak	1.427	6,11
7. Pangengat	1.197	5,13
8. Teruwai	2.965	12,70
9. Gapura	340	1,46
10. Kawo	836	3,58
11. Segala Anyar	450	1,93
12. Sengkol	1.836	7,86
13. Pengembur	1.333	5,71
14. Ketara	356	1,52
15. Tanak Awu	1.077	4,61
16. Bangket Parak	2.967	12,70
Jumlah / Total	23.355	100

Sumber : Koordinator Statistik Kecamatan Pujut

Source : Statistical Coordinator of Pujut District

TABEL : 1.3. JARAK DESA DENGAN IBU KOTA KECAMATAN,
TABLE IBUKOTA KABUPATEN DAN IBUKOTA PROPINSI
*THE DISTANCE BETWEEN VILLAGE AND CAPITAL
 OF SUB DISTRICT, REGENCY AND PROVINCE 2012*

Desa <i>Village</i>	Jarak <i>Distance (Km)</i>		
	Kecamatan <i>District</i>	Kabupaten <i>Regency</i>	Propinsi <i>Province</i>
(1)	(2)	(3)	(4)
1. Tumpak	17	32	59
2. Prabu	15	29	56
3. Kuta	8	22	52
4. Rembitan	3	18	45
5. Sukadana	3	17	44
6. Mertak	18	32	64
7. Pangengat	7	21	48
8. Teruwai	6	20	47
9. Gapura	6	11	38
10. Kawo	3	12	39
11. Segala Anyar	1	14	41
12. Sengkol	0	14	41
13. Pengembur	4	19	46
14. Ketara	2	13	35
15. Tanak Awu	4	11	38
16. Bangket Parak	8	22	49

Sumber : Koordinator Statistik Kecamatan Pujut

Source : *Statistical Coordinator of Pujut District*

TABEL : 1.4. JARAK IBUKOTA KECAMATAN PUJUT DENGAN
TABLE IBUKOTA KECAMATAN LAIN DI KABUPATEN LOMBOK TENGAH
 THE DISTANCE BETWEEN CAPITAL OF SUB DISTRICT
 IN LOMBOK TENGAH REGENCY 2012

Dari <i>From</i>	Kecamatan <i>District</i>	Jarak <i>Distance</i> (Km)
(1)	(2)	(3)
SENGKOL	Praya Barat	15
	Praya Barat Daya	9
	Praya Timur	8
	Janapria	15
	Kopang	16,5
	Praya	29,5
	Praya Tengah	27
	Jonggat	26
	Pringgarata	33
	Batukliang	27
Batukliang Utara	34	

Sumber : Koordinator Statistik Kecamatan Pujut
 Source : *Statistical Coordinator of Pujut District*

TABEL : 1.5. RATA - RATA BANYAKNYA HARI HUJAN
TABLE DAN CURAH HUJAN DIRINCI PER BULAN
 AVERAGE OF RAINDAY EACH MONTH 2012

Bulan <i>Month</i>	Hari Hujan <i>Rain Days</i>	Curah Hujan <i>Rainfall</i> (mm)
(1)	(2)	(3)
Januari / <i>January</i>	23	508
Februari / <i>February</i>	18	358
Maret / <i>March</i>	24	369
April / <i>April</i>	8	75
Mei / <i>May</i>	9	206
Juni / <i>June</i>	1	0
Juli / <i>July</i>	5	21
Agustus / <i>August</i>	1	2
September / <i>September</i>	2	14
Oktober / <i>October</i>	4	13
Nopember / <i>November</i>	10	163
Desember / <i>December</i>	22	476
Rata – Rata <i>Average</i>	127	2.205

Sumber : SMPK Sengkol Kecamatan Pujut

Source : Sengkol SMPK in Pujut District

TABEL :
TABLE

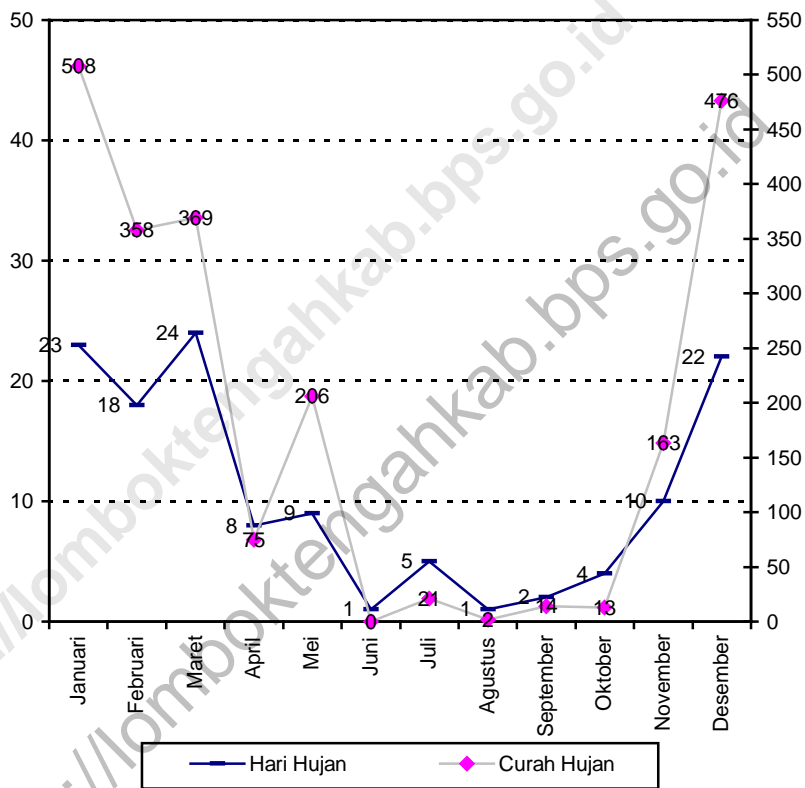
1.6. LUAS WILAYAH MENURUT JENIS PENGGUNAAN
TANAH DIRINCI PER DESA (Ha)
*AREA OF PUJUT SUB DISTRICT
BY KIND OF LAND UTILITY AND VILLAGE 2012*

Desa <i>Village</i>	Tanah Sawah <i>Wet Land</i>	Tanah Kering <i>Dry Land</i>	Bangun an <i>Building</i>	Hutan <i>Forest</i>	Lainnya <i>Others</i>	Jumlah <i>Total</i>
(1)	(2)	(3)	(4)	(5)	(6)	(7)
1. Tumpak	291	2.504	74	585	18	3.454
2. Prabu	108	283	83	0	32	493
3. Kuta	100	1.446	143	812	16	2.366
4. Rembitan	882	878	413	294	116	10
5. Sukadana	196	192	494	-	0	21
6. Mertak	227	286	94	312	28	1.427
7. Pengengat	318	313	331	-	478	14
8. Teruwai	496	229	123	-	30	1.315
9. Gapura	273	4	65	-	2	340
10. Kawo	726	27	80	-	9	836
11. Segala Anyar	303	300	130	-	0	2
12. Sengkol	725	719	263	-	738	18
13. Pengembur	942	935	297	-	0	30
14. Ketara	270	41	45	-	5	356
15. Tanak Awu	556	554	422	-	0	13
16. Bangket Parak	372	1.195	101	-	31	4.617
<i>Jumlah / Total</i>	6.785	9.906	3.158	2003	1.503	23.353

Sumber : Koordinator Statistik Kecamatan Pujut

Source : *Statistical Coordinator of Pujut District*


Grafik 1,1. :
Banyaknya Hari Hujan dan Curah Hujan di
Kecamatan Pujut Tahun 2012



<https://lomboktengahkab.bps.go.id>
<Http://lomboktengahkab.bps.go.id>

BAB II

PEMERINTAHAN



<https://lomboktengahkab.bps.go.id>
<Http://lomboktengahkab.bps.go.id>

BAB II

P E M E R I N T A H A N

Hingga tahun 2012 struktur pemerintahan di kabupaten Lombok Tengah masih mengacu pada Peraturan Daerah Nomor 11 tahun 2000, termasuk di kecamatan Pujut. Pada tahun 2012 Kecamatan Pujut terdiri dari 16 desa, dan 208 dusun.

Dilihat dari aparat yang ada, di Kecamatan Pujut terdapat sebanyak 16 orang Kepala Desa, 80 orang kepala urusan, 218 orang kepala dusun dan 222 orang anggota BPD.

Untuk mengukur tingkat kemajuan suatu desa atau kelurahan dikenal tiga macam kategori yakni swadaya, swakarya dan swasembada. Dari tiga kategori tersebut, hanya satu desa yang memiliki kategori desa swakarya, sedangkan masing-masing 7 desa lainnya memiliki kategori sebagai desa swadaya dan desa swasembada.

Selain itu, tingkat ketertinggalan desa yang diukur dari keberadaan berbagai fasilitas umum di tingkat desa dan juga kemudahan bagi masyarakat dalam mengakses berbagai fasilitas tersebut membagi desa menjadi dua kategori yakni desa tertinggal dan desa tidak tertinggal. Dari 15 desa yang ada di Kecamatan Pujut, sebagian besar atau sebanyak 10 desa dikategorikan sebagai desa tertinggal, sisanya sebanyak 5 desa tergolong sebagai desa tidak tertinggal.

Ukuran lain untuk melihat kemajuan suatu desa adalah dilihat dari aktivitas masyarakat dalam berbagai kegiatan ekonomi. Hal ini dapat tercermin dari keberadaan fasilitas-fasilitas umum seperti pasar, koperasi, dan lain-lain. Pada tahun 2012, di Kecamatan Pujut terdapat sebanyak 6 unit pasar umum, 1 unit pasar hewan, 1.146 unit restoran dan kios.

<https://lomboktengahkab.bps.go.id>
<Http://lomboktengahkab.bps.go.id>

TABEL :
TABLE

2.1. JUMLAH APARAT PEMERINTAHAN MENURUT DESA
NUMBER OF GOVERNMENT APPARATUR
BY VILLAGE 2012

Desa Village	Kepala Desa Head Village		Kaur Kaur		BPD BPD		Kepala Dusun Head of Sub Village	
	Laki Male	Perp Female	Laki Male	Perp Female	Laki Male	Perp Female	Laki Male	Perp Female
(1)	(2)	(3)	(4)	(5)	(6)	(7)	(8)	(9)
1. Tumpak	1	-	5	-	13	-	12	-
2. Prabu	1	-	5	-	13	-	8	-
3. Kuta	1	-	5	-	15	-	14	-
4. Rembitan	1	-	5	-	15	-	16	-
5. Sukadana	1	-	5	-	15	-	11	-
6. Mertak	1	-	5	-	15	-	21	-
7. Pengengat	1	-	5	-	15	-	14	-
8. Teruwai	1	-	5	-	15	-	22	-
9. Gapura	1	-	5	-	11	-	7	-
10. Kawo	1	-	5	-	15	-	17	-
11. Segala Anyar	1	-	5	-	11	-	6	-
12. Sengkol	1	-	5	-	15	-	15	-
13. Pengembur	1	-	5	-	15	-	15	-
14. Ketara	1	-	5	-	13	-	13	-
15. Tanak Awu	1	-	5	-	11	-	16	-
16. Bangket Parak	1	-	5	-	15	-	11	-
Jumlah / Total	16	0	80	0	222	0	218	0

Sumber : Kaur Pemerintahan Kecamatan Pujut

Source : Office of Village at Pujut District

TABEL :
TABLE

**2.2. JUMLAH DUSUN/LINGKUNGAN, RW DAN RT
MENURUT DESA
NUMBER SUB OF VILLAGE, RT AND RW
BY VILLAGE 2012**

Desa Village	Dusun/ Lingkungan Sub of Village	RW RW	RT RT
(1)	(2)	(3)	(4)
1. Tumpak	12	...	56
2. Prabu	8	...	30
3. Kuta	14	...	54
4. Rembitan	16	...	80
5. Sukadana	11	...	44
6. Mertak	21	...	88
7. Pengengat	14	...	67
8. Teruwai	12	...	57
9. Gapura	7	...	28
10. Kawo	17	...	70
11. Segala Anyar	6	...	36
12. Sengkol	15	...	40
13. Pengembur	15	...	40
14. Ketara	13	...	41
15. Tanak Awu	16	...	45
16. Bangket Parak	11	...	44
Jumlah / Total	208	0	820

Sumber : Koordinator Statistik Kecamatan Pujut
Source : Statistical Coordinator of Pujut District

TABEL :
TABLE

2.3. PEMBAGIAN WILAYAH ADMINISTRASI
PEMERINTAHAN MENURUT DESA
GOVERNMENT ADMINISTRATION AREA
BY VILLAGE 2012

Desa <i>Village</i>	Swadaya <i>Innate Strength</i>	Swakarya <i>Self Developing</i>	Swasembada <i>Self Supporting</i>
(1)	(2)	(3)	(4)
1. Tumpak	1	-	-
2. Prabu	1	-	-
3. Kuta	-	-	1
4. Rembitan	-	1	-
5. Sukadana	1	-	-
6. Mertak	1	-	-
7. Pengengat	1	-	-
8. Teruwai	-	-	1
9. Gapura	1	-	-
10. Kawo	-	-	1
11. Segala Anyar	1	-	-
12. Sengkol	-	-	1
13. Pengembur	-	-	1
14. Ketara	-	-	1
15. Tanak Awu	-	-	1
16. Bangket Parak	1	-	-
Jumlah / <i>Total</i>	8	1	7

Sumber : PMD Kecamatan Pujut

Source : PMD at Pujut District

TABEL :
TABLE

2.4. STATUS DESA MENURUT KATEGORI
STATUS OF VILLAGE BY CATEGORY 2012

Desa <i>Village</i>	Tertinggal <i>Be Left</i>	Tidak Tertinggal <i>Not Be Left</i>
(1)	(2)	(3)
1. Tumpak	1	-
2. Prabu	1	-
3. Kuta	1	-
4. Rembitan	1	-
5. Sukadana	-	1
6. Mertak	1	-
7. Pengengat	1	-
8. Teruwai	1	-
9. Gapura	-	1
10. Kawo	-	1
11. Segala Anyar	-	1
12. Sengkol	-	1
13. Pengembur	1	-
14. Ketara	1	-
15. Tanak Awu	1	-
Jumlah / Total	10	5

Sumber : PMD Kecamatan Pujut

Source : PMD at Pujut District

TABEL : 2.5. JUMLAH GURU, PNS NON GURU, TNI/POLRI &PENSIUNAN
TABLE MENURUT DESA
 NUMBER OF TEACHER, REGIONAL CIVILAN SERVANTS OF
 PUJUT EXCEPT TEACHER, ARMY FORCE AND POLICE
 AND RETIRED BY VILLAGE 2008

Desa Village	Guru Teacher	PNS Non Guru Gov.Employe ExcTeacher	TNI/POLRI Army/Police	Pensiunan Retired
(1)	(2)	(3)	(4)	(5)
1. Tumpak	4	-	-	-
2. Prabu	2	1	-	-
3. Kuta	34	10	5	2
4. Rembitan	29	12	-	2
5. Sukadana	10	7	-	1
6. Mertak	8	4	-	-
7. Pengengat	10	8	-	1
8. Teruwai	116	31	4	3
9. Gapura	76	20	3	6
10. Kawo	329	61	2	9
11. Segala Anyar	75	18	3	3
12. Sengkol	251	101	14	18
13. Pengembur	20	15	-	4
14. Ketara	72	18	3	3
15. Tanak Awu	61	20	3	3
Jumlah / Total	1.097	326	37	55

Sumber : BKD Kabupaten Lombok tengah

Source : BKD of Lombok Tengah Regency

**TABEL 2.6 : BANYAKNYA PEGAWAI NEGERI SIPIL DAERAH MENURUT
 TABLE KECAMATAN DAN PANGKAT/GOLONGAN/RUANG DI
 KABUPATEN LOMBOK TENGAH TAHUN 2012
 NUMBER OF LOCAL CIVIL SERVANT BY DISTRICT AND RACK IN
 LOMBOK TENGAH REGENCY**

Kecamatan <i>Districts</i>	Pembina Utama (IV/e)	Pembina Utama Madya (IV/d)	Pembina Utama Muda (IV/c)	Pembina Tk. 1 (IV/b)
(1)	(2)	(3)	(4)	(5)
1. Praya Barat	-	-	-	2
2. Prabarda	-	-	-	1
3. P u j u t	-	-	-	1
4. Praya Timur	-	-	-	-
5. Janapria	-	-	-	-
6. K o p a n g	-	-	-	4
7. P r a y a	-	-	20	72
8. Praya Tengah	-	-	-	2
9. Jonggat	-	-	-	1
10. Pringgarata	-	-	-	1
11. Batukliang	-	-	-	-
12. Btl. Utara	-	-	-	-
Jumlah/Total	-	-	20	84

Sumber : Badan Kepegawaian Daerah Kabupaten Lombok Tengah
Source : Civil Service Board of Lombok Tengah Regency

**TABEL 2.6 : LANJUTAN / CONTINUED
TABLE**

Kecamatan <i>Districts</i>	Pembina (IV/a)	Penata Tk.1 (III/d)	Penata (III/c)	Penata Muda Tk. 1 (III/b)
(1)	(6)	(7)	(8)	(9)
1. Praya Barat	207	73	44	56
2. Prabarda	96	52	46	52
3. P u j u t	326	131	108	97
4. Praya Timur	193	68	47	59
5. Janapria	184	78	50	41
6. K o p a n g	279	92	75	74
7. P r a y a	763	527	334	477
8. Praya Tengah	220	111	66	68
9. Jonggat	387	115	91	112
10. Pringgarata	193	87	36	55
11. Batukliang	238	61	42	71
12. Btl. Utara	112	53	34	44
Jumlah/Total	3.198	1.448	973	1.206

Sumber : Badan Kepegawaian Daerah Kabupaten Lombok Tengah
Source : Civil Service Board of Lombok Tengah Regency

TABEL 2.6 : LANJUTAN / CONTINUED
TABLE

Kecamatan <i>Districts</i>	Penata Muda (III/a)	Pengatur Tk.1 (II/d)	Pengatur (II/c)	Pengatur Muda Tk.1 (II/b)
(1)	(10)	(11)	(12)	(13)
1. Praya Barat	70	34	30	43
2. Prabarda	49	22	38	21
3. P u j u t	83	46	85	64
4. Praya Timur	35	28	35	34
5. Janapria	53	21	37	32
6. K o p a n g	51	38	41	29
7. P r a y a	463	151	217	513
8. Praya Tengah	59	18	42	38
9. Jonggat	58	46	70	52
10. Pringgarata	22	36	47	33
11. Batukliang	44	17	39	31
12. Btl. Utara	34	21	30	16
Jumlah/Total	1.021	478	711	906

Sumber : Badan Kepegawaian Daerah Kabupaten Lombok Tengah
Source : *Civil Service Board of Lombok Tengah Regency*

**TABEL 2.6 : LANJUTAN / CONTINUED
TABLE**

Kecamatan <i>Districts</i>	Pengatur Muda (II/a)	Juru Tk.1 (I/d)	Juru (I/c)	Juru Muda Tk.1 (I/b)
(1)	(14)	(15)	(16)	(17)
1. Praya Barat	18	1	1	3
2. Prabarda	13	1	-	-
3. P u j u t	24	2	1	-
4. Praya Timur	9	1	2	-
5. Janapria	15	2	-	1
6. K o p a n g	16	-	2	-
7. P r a y a	254	56	36	40
8. Praya Tengah	9	3	1	1
9. Jonggat	21	3	3	2
10. Pringgarata	9	-	2	1
11. Batukliang	22	3	2	2
12. Btl. Utara	8	-	-	1
Jumlah/Total	418	72	50	51

Sumber : Badan Kepegawaian Daerah Kabupaten Lombok Tengah
Source : Civil Service Board of Lombok Tengah Regency

**TABEL 2.6 : LANJUTAN / CONTINUED
TABLE**

Kecamatan <i>Sub Districts</i>	Juru Muda (I/a)	Jumlah
(1)	(18)	(19)
1. Praya Barat	-	582
2. Prabarda	-	391
3. P u j u t	-	968
4. Praya Timur	1	512
5. Janapria	-	514
6. K o p a n g	2	703
7. P r a y a	11	3.934
8. Praya Tengah	1	639
9. Jonggat	3	964
10. Pringgarata	2	524
11. Batukliang	-	572
12. Btl. Utara	-	353
Jumlah/Total	20	10.656

Sumber : Badan Kepegawaian Daerah Kabupaten Lombok Tengah
Source : Civil Service Board of Lombok Tengah Regency

TABEL : 2.7. JUMLAH DAN PERSENTASE PNS DAERAH MENURUT
TABLE PANGKAT DAN GOLONGAN/RUANG
 AMOUNT AND PERSENTAGE OF REGIONAL
 CIVILIAN SERVANTS BY RANK 2012

PANGKAT	GOL/RUANG	JUMLAH	PERSENTASE
(1)	(2)	(3)	(4)
Pembina Utama	IV / e	-	-
Pembina Utama Madya	IV / d	-	-
Pembina Utama Muda	IV / c	20	0,19
Pembina Tk. 1	IV / b	84	0,79
Pembina	IV / a	3.196	30,00
Penata Tk. 1	III / d	1.448	13,59
Penata	III / c	973	9,13
Penata Muda Tk.1	III / b	1.206	11,32
Penata Muda	III / a	1.021	9,58
Pengatur Tk.1	II / d	478	4,49
Pengatur	II / c	711	6,67
Pengatur Muda Tk.1	II / b	906	8,50
Pengatur Muda	II / a	418	3,92
Juru Tk.1	I / d	72	0,68
Juru	I / c	50	0,47
Juru Muda Tk.1	I / b	51	0,48
Juru Muda	I / a	20	0,19
Jumlah	xxx	10.654	100

Sumber : Badan Kepegawaian Daerah Kabupaten Lombok Tengah

Source : Civil Service Board of Lombok Tengah Regency

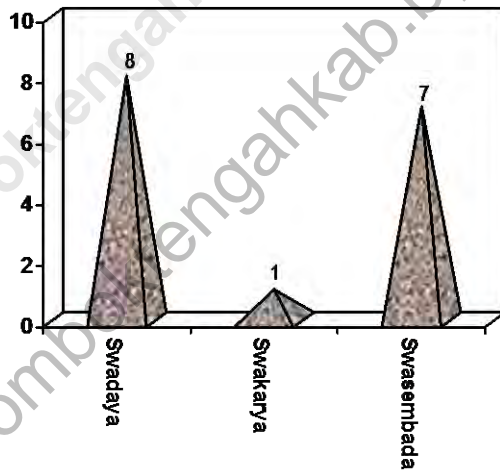
TABEL : 2.8. JUMLAH SARANA PEREKONOMIAN DIRINCI PER DESA
TABLE NUMBER OF ECONOMIC FACILITIES BY VILLAGE 2012

Desa Village	Pasar Umum General Market	Pasar Hewan Pet Shop	Restoran & Kios Restaurant & Kios	K U D Village Unit Cooperative
(1)	(2)	(3)	(4)	(5)
1. Tumpak	1	-	34	-
2. Prabu	-	-	28	-
3. Kuta	1	-	156	-
4. Rembitan	-	-	75	-
5. Sukadana	-	-	35	-
6. Mertak	1	-	71	-
7. Pengengat	-	-	39	-
8. Teruwai	-	-	78	-
9. Gapura	-	-	36	-
10. Kawo	-	-	140	-
11. Segala Anyar	-	-	42	-
12. Sengkol	1	1	151	-
13. Pengembur	1	-	62	-
14. Ketara	-	-	42	-
15. Tanak Awu	1	-	116	-
16. Bangket Parak	-	-	41	-
Jumlah / Total	6	1	1.146	-

Sumber : Koordinator Statistik Kecamatan Pujut

Source : Statistical Coordinator of Pujut District

**Grafik 2.1. :
Jumlah Desa Menurut Kategori di Kecamatan Pujut
Tahun 2012**



<https://lomboktengahkab.bps.go.id>
<Http://lomboktengahkab.bps.go.id>

BAB III
PENDUDUK



<https://lomboktengahkab.bps.go.id>
<Http://lomboktengahkab.bps.go.id>

BAB III PENDUDUK

Penduduk Kecamatan Pujut pada tahun 2012 tercatat sebanyak 98.534 jiwa, terdiri atas 47.316 penduduk laki-laki dan 51.218 penduduk perempuan. Lebih lanjut perbandingan jumlah penduduk laki dengan penduduk perempuan dapat menghasilkan angka sex rasio yang memiliki besaran sebesar 92 yang berarti bahwa setiap 100 orang penduduk perempuan terdapat 92 orang penduduk laki-laki.

Dilihat jumlah penduduk masing-masing desa, maka dari 16 desa yang ada di Kecamatan Pujut, desa Sengkol merupakan desa yang paling banyak jumlah penduduknya yakni mencapai 10,66 persen dari jumlah penduduk kecamatan, sedangkan desa-desa yang lainnya mencapai persentase dibawah 10 persen.

Bila jumlah penduduk dibandingkan dengan luas wilayah dapat diperoleh angka kepadatan penduduk. Untuk tahun 2012 angka kepadatan penduduk di Kecamatan Pujut mencatat angka sebesar 422 jiwa untuk setiap satu km². Kepadatan antara desa yang satu dengan yang lain terlihat sangat variatif dimana desa Bangket Parak merupakan desa yang paling jarang yakni memiliki kepadatan hanya sebesar 143 jiwa per km², sebaliknya desa terpadat yakni desa Ketara memiliki kepadatan diatas 1.156 jiwa untuk satu km².

Disisi lain angka ketergantungan di Kecamatan Pujut masih tergolong relatif tinggi karena untuk setiap 100 orang penduduk produktif menanggung sebanyak 58 orang penduduk tidak produktif yakni penduduk berusia 0-14 tahun dan usia 65 tahun keatas.

<https://lomboktengahkab.bps.go.id>
<Http://lomboktengahkab.bps.go.id>

TABEL 3.1 : BANYAKNYA RUMAH TANGGA DAN PENDUDUK DIRINCI PER
TABLE KECAMATAN DI KABUPATEN LOMBOK TENGAH TAHUN 2012
 NUMBER OF HOUSEHOLD AND POPULATION BY DISTRICT IN
 LOMBOK TENGAH REGENCY

Kecamatan Sub District	Rumah Tangga	Penduduk		
		Laki	Peremp	L+P
(1)	(2)	(3)	(4)	(5)
1. Praya Barat	20.862	33.728	36.690	70.418
2. Prabarda	16.067	24.703	27.432	52.135
3. P u j u t	28.966	47.316	51.218	98.534
4. Praya Timur	19.598	30.377	33.276	63.653
5. Janapria	22.259	33.014	38.487	71.501
6. K o p a n g	22.945	35.269	41.370	76.639
7. P r a y a	29.503	50.731	54.787	105.518
8. Praya Tengah	18.412	29.233	31.751	60.984
9. Jonggat	28.106	43.641	46.944	90.585
10. Pringgarata	19.092	30.655	33.837	64.492
11. Batukliang	22.268	33.370	39.098	72.468
12. Btl. Utara	14.605	22.565	25.739	48.304
Jumlah	262.683	414.602	460.629	875.231
2 0 1 1	259.563	411.187	457.703	868.890
2 0 1 0	256.978	407.079	453.130	860.209
2 0 0 9	256.670	382.531	474.144	856.675
2 0 0 8	232.639	393.412	450.693	844.105

Sumber : Badan Pusat Statistik Kabupaten Lombok Tengah
 Source : Statistical Board of Lombok Tengah Regency

TABEL 3.2 : BANYAKNYA RUMAH TANGGA DAN PENDUDUK DI
TABLE KECAMATAN PUJUT TAHUN 2012
 NUMBER OF HOUSEHOLD AND POPULATION BY VILLAGES
 IN PUJUT SUB DISTRICT

Desa Village	Rumah Tangga	Penduduk		
		Laki	Peremp	L+P
(1)	(2)	(3)	(4)	(5)
1. Tumpak	1.566	2.416	2.741	5.157
2. Prabu	1.038	1.851	1.963	3.814
3. Kuta	2.158	3.935	3.951	7.886
4. Rembitan	1.977	3.528	3.894	7.422
5. Sukadana	1.537	2.384	2.628	5.012
6. Mertak	2.255	3.716	3.837	7.553
7. Pengengat	1.767	2.688	2.893	5.581
8. Teruwai	1.537	2.375	2.470	4.845
9. Gapura	816	1.249	1.375	2.624
10. Kawo	2.712	4.404	4.684	9.088
11. Segala Anyar	907	1.416	1.515	2.931
12. Sengkol	3.065	5.018	5.482	10.500
13. Pengembur	2.623	4.115	4.842	8.957
14. Ketara	1.129	1.928	2.188	4.116
15. Tanak Awu	2.532	4.228	4.576	8.804
16. Bangket Parak	1.347	2.065	2.179	4.244
Jumlah / Total	28.966	47.316	51.218	98.534
2011	28.622	46.496	50.911	97.857
2010	28.337	46.934	50.420	96.913
2009	28.199	43.174	53.128	96.302
2008	25.166	44.456	50.539	94.995

Sumber : Badan Pusat Statistik Kabupaten Lombok Tengah
Source : Statistical Board of Lombok Tengah Regency

TABEL 3.3 : RATA-RATA ANGGOTA RUMAH TANGGA DI KECAMATAN
TABLE PUJUT TAHUN 2012
AVERAGE OF HOUSEHOLD IN PUJUT SUB DISTRICT

Desa <i>Village</i>	Rumah Tangga	Penduduk	Rata-rata Anggota Rumah tangga
(1)	(2)	(3)	(4)
1. Tumpak	1.566	5.157	3
2. Prabu	1.038	3.814	4
3. Kuta	2.158	7.886	4
4. Rembitan	1.977	7.422	4
5. Sukadana	1.537	5.012	3
6. Mertak	2.255	7.553	3
7. Pengentang	1.767	5.581	3
8. Teruwai	1.537	4.845	3
9. Gapura	816	2.624	3
10. Kawo	2.712	9.088	3
11. Segala Anyar	907	2.931	3
12. Sengkol	3.065	10.500	3
13. Pengembur	2.623	8.957	3
14. Ketara	1.129	4.116	4
15. Tanak Awu	2.532	8.804	3
16. Bangket Parak	1.347	4.244	3
Jumlah	28.966	98.534	3
2 0 1 1	28.622	97.857	3
2 0 1 0	28.337	96.913	3
2 0 0 9	28.199	96.302	3
2 0 0 8	25.166	94.995	4

Sumber : Badan Pusat Statistik Kabupaten Lombok Tengah
Source Statistical Board of Lombok Tengah Regency

TABEL 3.4 : KEPADATAN PENDUDUK DI KECAMATAN PUJUT TAHUN 2012
TABLE POPULATION DENSITY IN PUJUT SUB DISTRICT

Desa Village	Luas Wilayah (Km2)	Penduduk	Kepadatan (Jiwa/Km2)
(1)	(2)	(3)	(4)
1. Tumpak	34,54	5.157	149
2. Prabu	4,93	3.814	774
3. Kuta	23,66	7.886	333
4. Rembitan	14,75	7.422	503
5. Sukadana	7,83	5.012	640
6. Mertak	14,27	7.553	529
7. Pengentang	11,97	5.581	466
8. Teruwai	29,65	4.845	163
9. Gapura	3,40	2.624	772
10. Kawo	8,36	9.088	1.087
11. Segala Anyar	4,50	2.931	651
12. Sengkol	18,36	10.500	572
13. Pengembur	13,33	8.957	672
14. Ketara	3,56	4.116	1.156
15. Tanak Awu	10,77	8.804	817
16. Bangket Parak	29,67	4.244	143
Jumlah	233,55	98.534	422
2 0 1 1	233,55	93.642	401
2 0 1 0	233,55	96.913	415
2 0 0 9	233,55	96.302	412
2 0 0 8	233,55	94.995	407

Sumber : Badan Pusat Statistik Kabupaten Lombok Tengah
Source : Statistical Board of Lombok Tengah Regency

TABEL 3.5 : SEX RATIO PENDUDUK DI KECAMATAN PUJUT TAHUN 2012
TABLE SEX RATIO IN PUJUT SUB DISTRICT

Desa Village	Laki Male	Perempuan Female	Sex Ratio
(1)	(2)	(3)	(4)
1. Tumpak	2.416	2.741	88
2. Prabu	1.851	1.963	94
3. Kuta	3.935	3.951	100
4. Rembitan	3.528	3.894	91
5. Sukadana	2.384	2.628	91
6. Mertak	3.716	3.837	97
7. Pengengat	2.688	2.893	93
8. Teruwai	2.375	2.470	96
9. Gapura	1.249	1.375	91
10. Kawo	4.404	4.684	94
11. Segala Anyar	1.416	1.515	93
12. Sengkol	5.018	5.482	92
13. Pengembur	4.115	4.842	85
14. Ketara	1.928	2.188	88
15. Tanak Awu	4.228	4.576	92
16. Bangket Parak	2.065	2.179	95
Jumlah	47.316	51.218	92
2011	46.496	50.911	91
2010	46.493	50.420	92
2009	43.174	53.128	81
2008	44.456	50.539	88

Sumber : Badan Pusat Statistik Kabupaten Lombok Tengah
 Source : Statistical Board of Lombok Tengah Regency

TABEL 3.6 :
TABLE

**PERSENTASE PENDUDUK PER DESA DI KECAMATAN
PUJUT TAHUN 2012
PERCENTAGE OF POPULATION IN PUJUT SUB DISTRICT**

Desa <i>Village</i>	Jumlah Penduduk <i>Population</i>	Persentase terhadap Kecamatan
(1)	(2)	(3)
1. Tumpak	5.157	5,23
2. Prabu	3.814	3,87
3. Kuta	7.886	8,00
4. Rembitan	7.422	7,53
5. Sukadana	5.012	5,09
6. Mertak	7.553	7,67
7. Pengengat	5.581	5,66
8. Teruwai	4.845	4,92
9. Gapura	2.624	2,66
10. Kawo	9.088	9,22
11. Segala Anyar	2.931	2,97
12. Sengkol	10.500	10,66
13. Pengembur	8.957	9,09
14. Ketara	4.116	4,18
15. Tanak Awu	8.804	8,93
16. Bangket Parak	4.244	4,31
Jumlah	98.534	100

Sumber : Badan Pusat Statistik Kabupaten Lombok Tengah
Source Statistical Board of Lombok Tengah Regency

TABEL 3.7 : PENDUDUK DIRINCI MENURUT KELOMPOK UMUR DI
TABLE KECAMATAN PUJUT TAHUN 2012
 POPULATION BY AGE GROUPPED IN PUJUT SUB DISTRICT

Klp Umur	Jumlah Penduduk		
	L	P	Jumlah
(1)	(2)	(3)	(4)
00 – 04	5.585	5.351	10.936
05 – 09	5.114	4.924	10.038
10 – 14	5.372	5.062	10.434
15 – 19	4.861	4.800	9.661
20 – 24	3.368	4.123	7.491
25 – 29	3.471	4.467	7.938
30 – 34	3.395	4.266	7.661
35 – 39	3.667	4.118	7.785
40 – 44	3.040	3.263	6.303
45 – 49	2.469	2.746	5.215
50 – 54	2.157	2.444	4.601
55 – 59	1.554	1.633	3.187
60 – 64	1.291	1.510	2.801
65 – 69	910	1.080	1.990
70 – 74	594	805	1.399
75 +	468	626	1.094
Jumlah	47.316	51.218	98.534

Sumber: Badan Pusat Statistik Kabupaten Lombok Tengah
Source Statistical Board of Lombok Tengah Regency

TABEL 3.8 :
TABLE

**PENDUDUK DIRINCI MENURUT KELOMPOK UMUR PER
DESA DI KECAMATAN PUJUT TAHUN 2012
POPULATION BY AGE GROUPPED BY VILLAGE IN PUJUT
SUB DISTRICT**

Klp Umur	TUMPAK		PRABU	
	L	P	L	P
(1)	(2)	(3)	(4)	(5)
00 – 04	289	287	221	205
05 – 09	261	264	201	189
10 – 14	275	273	211	196
15 – 19	244	259	187	185
20 – 24	170	227	130	162
25 – 29	184	244	141	175
30 – 34	173	222	132	160
35 – 39	191	224	146	161
40 – 44	149	165	114	119
45 – 49	128	151	99	108
50 – 54	110	128	84	92
55 – 59	76	83	59	59
60 – 64	66	81	50	58
65 – 69	46	57	35	40
70 – 74	31	43	24	30
75 +	24	33	19	24
Jumlah	2.416	2.741	1.851	1.963

Sumber : Badan Pusat Statistik Kabupaten Lombok Tengah
Source : Statistical Board of Lombok Tengah Regency

TABEL 3.8 :
TABLE

LANJUTAN
CONTINUED

Klp Umur	KUTA		REMBITAN	
	L	P	L	P
(1)	(6)	(7)	(8)	(9)
00 – 04	471	412	422	407
05 – 09	425	381	382	375
10 – 14	449	394	402	388
15 – 19	398	373	357	368
20 – 24	276	327	248	322
25 – 29	299	352	268	346
30 – 34	281	321	252	317
35 – 39	311	323	279	319
40 – 44	242	238	218	235
45 – 49	208	216	187	213
50 – 54	179	185	160	182
55 – 59	124	119	112	118
60 – 64	108	118	97	116
65 – 69	74	82	66	81
70 – 74	50	61	44	59
75 +	39	48	35	47
Jumlah	3.935	3.951	3.528	3.894

Sumber : Badan Pusat Statistik Kabupaten Lombok Tengah
Source : Statistical Board of Lombok Tengah Regency

TABEL 3.8 : LANJUTAN
TABLE CONTINUED

Klp Umur	SUKADANA		MERTAK	
	L	P	L	P
(1)	(10)	(11)	(12)	(13)
00 – 04	285	275	445	400
05 – 09	258	253	402	369
10 – 14	272	262	424	382
15 – 19	241	248	376	362
20 – 24	167	217	261	318
25 – 29	181	234	283	342
30 – 34	170	213	265	312
35 – 39	188	215	294	315
40 – 44	147	158	230	231
45 – 49	127	145	197	211
50 – 54	109	123	169	180
55 – 59	76	80	117	116
60 – 64	65	78	101	114
65 – 69	45	54	70	79
70 – 74	30	40	47	59
75 +	23	32	37	47
Jumlah	2.384	2.628	3.716	3.837

Sumber : Badan Pusat Statistik Kabupaten Lombok Tengah
Source : Statistical Board of Lombok Tengah Regency

TABEL 3.8 : LANJUTAN
TABLE CONTINUED

Klp Umur	PENGENGAT		TERUWAI	
	L	P	L	P
(1)	(14)	(15)	(16)	(17)
00 – 04	322	302	284	258
05 – 09	291	278	257	238
10 – 14	306	289	271	246
15 – 19	272	273	240	233
20 – 24	189	239	167	205
25 – 29	204	257	181	220
30 – 34	192	235	170	201
35 – 39	212	237	188	202
40 – 44	165	174	146	149
45 – 49	143	159	126	135
50 – 54	123	136	108	115
55 – 59	85	88	75	75
60 – 64	74	86	65	73
65 – 69	51	60	45	51
70 – 74	34	45	30	38
75 +	27	35	23	30
Jumlah	2.688	2.893	2.375	2.470

Sumber : Badan Pusat Statistik Kabupaten Lombok Tengah
Source Statistical Board of Lombok Tengah Regency

TABEL 3.8 : LANJUTAN
TABLE CONTINUED

Klp Umur	GAPURA		KAWO	
	L	P	L	P
(1)	(18)	(19)	(20)	(21)
00 – 04	149	143	527	489
05 – 09	135	132	477	451
10 – 14	142	137	502	467
15 – 19	126	130	445	442
20 – 24	88	114	309	388
25 – 29	95	123	335	417
30 – 34	89	112	314	381
35 – 39	99	113	348	384
40 – 44	77	83	271	282
45 – 49	67	76	234	257
50 – 54	57	64	200	219
55 – 59	39	42	139	142
60 – 64	34	41	120	139
65 – 69	23	29	83	97
70 – 74	16	21	55	73
75 +	12	16	43	57
Jumlah	1.249	1.375	4.404	4.684

Sumber : Badan Pusat Statistik Kabupaten Lombok Tengah
Source : Statistical Board of Lombok Tengah Regency

TABEL 3.8 : LANJUTAN
TABLE CONTINUED

Klp Umur	SEGALA ANYAR		SENGKOL	
	L	P	L	P
(1)	(22)	(23)	(24)	(25)
00 – 04	169	159	599	572
05 – 09	154	146	543	528
10 – 14	162	152	572	547
15 – 19	143	144	507	518
20 – 24	99	125	352	454
25 – 29	108	135	382	488
30 – 34	101	123	358	446
35 – 39	112	124	397	449
40 – 44	87	91	309	330
45 – 49	75	83	266	301
50 – 54	65	71	229	256
55 – 59	45	45	158	166
60 – 64	39	44	137	162
65 – 69	27	31	95	113
70 – 74	17	23	64	85
75 +	14	18	50	67
Jumlah	1.416	1.515	5.018	5.482

Sumber : Badan Pusat Statistik Kabupaten Lombok Tengah
Source Statistical Board of Lombok Tengah Regency

TABEL 3.8 : LANJUTAN
TABLE CONTINUED

Klp Umur	PENGEMBUR		KETARA	
	L	P	L	P
(1)	(26)	(27)	(28)	(29)
00 – 04	492	506	230	228
05 – 09	445	466	208	211
10 – 14	469	483	219	218
15 – 19	416	458	195	207
20 – 24	289	401	135	181
25 – 29	313	431	147	195
30 – 34	294	393	138	177
35 – 39	326	396	153	180
40 – 44	253	292	119	132
45 – 49	218	265	102	120
50 – 54	187	226	87	103
55 – 59	130	147	61	66
60 – 64	113	144	53	64
65 – 69	78	100	37	46
70 – 74	52	75	25	33
75 +	41	59	19	27
Jumlah	4.115	4.842	1.928	2.188

Sumber : Badan Pusat Statistik Kabupaten Lombok Tengah
Source Statistical Board of Lombok Tengah Regency

TABEL 3.8 : LANJUTAN
TABLE CONTINUED

Klp Umur	TANAK AWU		BANGKET PARAK	
	L	P	L	P
(1)	(26)	(27)	(28)	(29)
00 – 04	506	477	247	227
05 – 09	457	441	224	210
10 – 14	482	456	236	217
15 – 19	427	433	209	206
20 – 24	297	379	145	180
25 – 29	321	407	157	194
30 – 34	301	372	147	177
35 – 39	335	375	163	179
40 – 44	260	275	127	131
45 – 49	225	251	110	119
50 – 54	192	214	94	102
55 – 59	133	139	65	66
60 – 64	116	136	56	65
65 – 69	79	94	39	45
70 – 74	54	70	26	34
75 +	42	56	20	27
Jumlah	4.228	4.576	2.065	2.179

Sumber : Badan Pusat Statistik Kabupaten Lombok Tengah
Source Statistical Board of Lombok Tengah Regency

TABEL 3.9 : PENDUDUK DIRINCI MENURUT KELOMPOK UMUR PRODUKTIF DAN NON PRODUKTIF DI KECAMATAN PUJUT TAHUN 2009
TABLE POPULATION BY PRODUCTIVE AND NON PRODUCTIVE AGES GROUPS IN PUJUT SUB DISTRICT

Desa Village	Pddk Usia Produktif	Penduduk Usia Non Produktif		Defendensi ratio
	15-64 th	0-14 th	65+	
(1)	(2)	(3)	(4)	(5)
1. Tumpak	3.275	1.648	233	57
2. Prabu	2.420	1.223	172	58
3. Kuta	5.000	2.532	354	58
4. Rembitan	4.712	2.376	334	58
5. Sukadana	3.182	1.605	225	58
6. Mertak	4.793	2.422	338	58
7. Pengengat	3.542	1.788	251	58
8. Teruwai	3.073	1.554	218	58
9. Gapura	1.667	839	118	57
10. Kawo	5.766	2.914	408	58
11. Segala Anyar	1.860	940	131	58
12. Sengkol	6.665	3.361	474	58
13. Pengembur	5.691	2.861	405	57
14. Ketara	2.614	1.315	186	57
15. Tanak Awu	5.590	2.819	395	58
Jumlah	2.693	1.361	191	58

Sumber : Badan Pusat Statistik Kabupaten Lombok Tengah
Source : Statistical Board of Lombok Tengah Regency

TABEL : 3.10. JUMLAH RT, RUMAHTANGGA PEMAKAI LISTRIK
TABLE DAN PERSENTASENYA MENURUT DESA
 NUMBER OF HOUSEHOLD, HOUSEHOLD WHO USE
 ELECTRICITY AND PERCENTAGE BY VILLAGE 2012

Desa <i>Village</i>	Rumah Tangga <i>Household</i>	Rumah Tangga Pemakai Listrik <i>Household Who Use Electricity</i>	Persentase <i>Percentage</i>
(1)	(2)	(3)	(4)
1. Tumpak	1.566	320	20,43
2. Prabu	1.038	621	59,94
3. Kuta	2.158	2.003	92,82
4. Rembitan	1.977	1.720	87,00
5. Sukadana	1.537	1.360	88,48
6. Mertak	2.255	1.911	84,75
7. Pengengat	1.767	1.526	86,36
8. Teruwai	1.537	1.537	100,00
9. Gapura	816	815	99,88
10. Kawo	2.712	2.712	100,00
11. Segala Anyar	907	907	100,00
12. Sengkol	3.065	2.816	91,88
13. Pengembur	2.623	2.171	82,77
14. Ketara	1.129	1.129	100,00
15. Tanak Awu	2.532	2.532	99,84
16. Bangket Parak	1.347	1.103	81,89
Jumlah / <i>Total</i>	28.966	25.183	86,93

Sumber : Koordinator Statistik Kecamatan Pujut
 Source : *Statistical Coordinator of Pujut District*

TABEL 3.11. JUMLAH KELUARGA MENURUT TAHAPAN KESEJAHTERAAN
TABLE DAN DESA
 NUMBER OF FAMILY BY WELFARE STAGE
 AND VILLAGE 2012

Desa Village	PRA SEJAHTERA Non Welfare	KS I Welfare I	KS II Welfare II
(1)	(2)	(3)	(4)
1. Tumpak	1.421	246	292
2. Prabu	1.269	66	50
3. Kuta	1.443	676	362
4. Rembitan	1.332	1.023	146
5. Sukadana	910	587	466
6. Mertak	1.709	1.076	315
7. Pengengat	1.194	552	530
8. Teruwai	1.258	467	200
9. Gapura	471	282	173
10. Kawo	1.707	1.128	457
11. Segala Anyar	208	366	76
12. Sengkol	1.371	1.238	768
13. Pengembur	2.141	1.026	523
14. Ketara	654	544	91
15. Tanak Awu	2.031	692	245
16. Bangket Parak	1.015	484	152
Jumlah / Total	20.134	10.453	4.846

Sumber : PLKB Kecamatan Pujut

Source : Officer in Charge of Family Planning at Pujut District

TABEL : 3.11. LANJUTAN
TABLE CONTINUED

Desa <i>Village</i>	KS III <i>Welfare II</i>	KS III Plus <i>Welfare III Plus</i>	JUMLAH <i>Total</i>
(1)	(2)	(3)	(4)
1. Tumpak	1	-	1.960
2. Prabu	20	-	1.405
3. Kuta	114	-	2.595
4. Rembitan	18	-	2.519
5. Sukadana	24	-	1.987
6. Mertak	6	-	3.106
7. Pengengat	18	-	2.294
8. Teruwai	71	-	1.996
9. Gapura	126	-	1.052
10. Kawo	144	-	3.436
11. Segala Anyar	381	-	1.031
12. Sengkol	471	-	3.848
13. Pengembur	98	-	3.788
14. Ketara	106	-	1.395
15. Tanak Awu	111	-	3.079
16. Bangket Parak	30	-	1.681
Jumlah / <i>Total</i>	1.739	0	37.172

Sumber : PLKB Kecamatan Pujut

Source : Officer in Charge of Family Planning at Pujut District

TABEL : 3.12. JUMLAH KEPALA KELUARGA MENURUT JENIS KELAMIN
TABLE KEPALA KELUARGA DAN DESA
 NUMBER OF FAMILY BY SEX OF THE HEAD HOUSEHOLD
 AND VILLAGE 2012

Desa <i>Village</i>	Laki - Laki <i>Male</i>	Perempuan <i>Female</i>	JUMLAH <i>Total</i>
(1)	(2)	(3)	(4)
1. Tumpak	1.568	392	1.960
2. Prabu	1.260	145	1.405
3. Kuta	2.179	416	2.595
4. Rembitan	2.079	440	2.519
5. Sukadana	1.701	286	1.987
6. Mertak	2.685	421	3.106
7. Pengengat	1.841	453	2.294
8. Teruwai	1.822	174	1.996
9. Gapura	875	177	1.052
10. Kawo	2.816	620	3.436
11. Segala Anyar	891	140	1.031
12. Sengkol	2.957	891	3.848
13. Pengembur	3.152	636	3.788
14. Ketara	1.062	324	1.386
15. Tanak Awu	2.513	566	3.079
16. Bangket Parak	1.411	270	1.681
Jumlah / <i>Total</i>	30.812	6.351	37.163

Sumber : PLKB Kecamatan Pujut

Source : Officer in Charge of Family Planning at Pujut District

TABEL : 3.13. JUMLAH KELUARGA MENURUT STATUS PERKAWINAN
TABLE KEPALA KELUARGA DAN DESA
 NUMBER OF FAMILY BY MARRIAGE STATUS OF
 THE HEAD HOUSEHOLD AND VILLAGE 2012

Desa Village	Kawin Marriage	Talak/Cerai/ Belum Kawin Divorce/Separate/ Single	JUMLAH Total
(1)	(2)	(3)	(4)
1. Tumpak	1.519	441	1.960
2. Prabu	1.219	186	1.405
3. Kuta	2.097	498	2.595
4. Rembitan	2.044	475	2.519
5. Sukadana	1.672	315	1.987
6. Mertak	2.610	496	3.106
7. Pengengat	1.810	484	2.294
8. Teruwai	1.791	205	1.996
9. Gapura	863	189	1.052
10. Kawo	2.751	685	3.436
11. Segala Anyar	865	166	1.031
12. Sengkol	2.741	1.107	3.848
13. Pengembur	3.074	714	3.788
14. Ketara	1.024	362	1.386
15. Tanak Awu	2.448	631	3.079
16. Bangket Parak	1.372	309	1.681
Jumlah / Total	29.900	7.263	37.163

Sumber : PLKB Kecamatan Pujut

Source : Officer in Charge of Family Planning at Pujut District

TABEL : 3.14. JUMLAH KELUARGA MENURUT TINGKAT PENDIDIKAN
TABLE KEPALA KELUARGA DAN DESA DI KECAMATAN PUJUT
 NUMBER OF FAMILY BY EDUCATION GRADUATED
 OF THE HEAD HOUSEHOLD AND VILLAGE AT PUJUT
 SUB DISTRICT 2012

Desa Village	Tidak Tamat SD No School	SD/SLTP PrimarySchool/ Junior High School	SMTA Senior High School	Akademi/ Universitas Academy/ University	Jumlah Total
(1)	(2)	(3)	(4)	(5)	(6)
1. Tumpak	1.210	500	201	49	1.960
2. Prabu	986	303	86	30	1.405
3. Kuta	1.529	581	371	114	2.595
4. Rembitan	1.105	663	535	216	2.519
5. Sukadana	1.236	611	126	14	1.987
6. Mertak	1.734	879	477	16	3.106
7. Pengengat	1.221	684	369	20	2.294
8. Teruwai	1.126	292	445	133	1.996
9. Gapura	373	302	229	148	1.052
10. Kawo	1.115	967	969	385	3.436
11. Segala Anyar	312	333	247	139	1.031
12. Sengkol	1.882	797	726	443	3.848
13. Pengembur	1.944	1.026	635	183	3.788
14. Ketara	600	284	417	85	1.386
15. Tanak Awu	1.282	995	599	203	3.079
16. Bangket Parak	926	470	213	69	1.678
Jumlah / Total	18.581	9.687	6.645	2.247	37.160

Sumber : PLKB Kecamatan Pujut

Source : Officer in Charge of Family Planning at Pujut District

TABEL : 3.15. JUMLAH PERUSAHAAN / USAHA MENURUT KATEGORI
TABLE HASIL OLAH CEPAT L1-L2 RBS SE 2006
 NUMBER OF ESTABLISHMENT / INDUSTRIAL ORIGIN BY
 CATEGORIES BY QUICK COUNT RESULT OF L1-L2
 RBS ECONOMIC SENSUS 2006

Kategori	Perusahaan/Usaha <i>Origin Capital</i>	
	Jumlah <i>Total</i>	Persentase <i>Persentase</i>
(1)	(2)	(3)
1. Pertambangan dan Penggalian	84	0,82
2. Industri Pengolahan	2.284	22,39
3. Listrik, Gas dan Air	7	0,07
4. Konstruksi	197	1,93
5. Perdagangan Besar dan Eceran	4.851	47,56
6. Penyediaan akomodasi dan makan minum	316	3,10
7. Transportasi, Pergudangan dan Komunikasi	1.904	18,67
8. Perantara Keuangan	10	0,10
9. Realestat, Usaha Persewaan dan Jasa Perusahaan	68	0,67
10. Jasa Pendidikan	0	0,00
11. Jasa Kesehatan dan Kegiatan Sosial	139	1,36
12. Jasa Kemasyarakatan dan Kegiatan Sosial	38	0,37
13. Jasa Kemasyarakatan, Sosial, Budaya dan Jasa Perorangan Lainnya	295	2,89
14. Jasa Perorangan yang Melayani Rumatangga Lainnya	7	0,07
Jumlah / <i>Total</i>	10.200	100,00

Sumber : Badan Pusat Statistik Kabupaten Lombok Tengah

Source : *Statistical Board of Lombok Tengah Regency*


TABEL : 3.16. JUMLAH TENAGA KERJA MENURUT KATEGORI
TABLE HASIL OLAH CEPAT L1-L2 RBS SE 2006
 NUMBER OF MAN POWER BY CATEGORIES BY QUICK
 COUNT RESULT OF L1-L2 RBS ECONOMIC SENSUS 2006

Kategori	Jumlah Tenaga Kerja <i>Number of Labours</i>	
	Jumlah <i>Total</i>	Persentase <i>Persentase</i>
(1)	(2)	(3)
1. Pertambangan dan Penggalian	117	0,70
2. Industri Pengolahan	3.538	21,13
3. Listrik, Gas dan Air	32	0,19
4. Konstruksi	639	3,82
5. Perdagangan Besar dan Eceran	6.601	39,43
6. Penyediaan akomodasi dan makan minum	628	3,75
7. Transportasi, Pergudangan dan Komunikasi	2.028	12,11
8. Perantara Keuangan	67	0,40
9. Realestat, Usaha Persewaan dan Jasa Perusahaan	116	0,69
10. Jasa Pendidikan	0	0,00
11. Jasa Kesehatan dan Kegiatan Sosial	1.856	11,09
12. Jasa Kemasyarakatan dan Kegiatan Sosial	130	0,78
13. Jasa Kemasyarakatan, Sosial, Budaya dan Jasa Perorangan Lainnya	978	5,84
14. Jasa Perorangan yang Melayani Rumatangga Lainnya	13	0,08
Jumlah / Total	16.743	100,00

Sumber : Badan Pusat Statistik Kabupaten Lombok Tengah

Source : *Statistical Board of Lombok Tengah Regency*

Grafik 3.1. Hasil Pentahapan Keluarga di Kecamatan Pujut Tahun 2012



<https://lomboktengahkab.bps.go.id>
<Http://lomboktengahkab.bps.go.id>

BAB IV SOSIAL



<https://lomboktengahkab.bps.go.id>
<Http://lomboktengahkab.bps.go.id>

BAB IV

S O S I A L

Kecamatan Pujut merupakan kecamatan yang tergolong luas dengan jumlah penduduk dan desa yang juga tergolong banyak. Karenanya di kecamatan ini terdapat berbagai fasilitas sosial, seperti fasilitas pendidikan, fasilitas kesehatan, fasilitas keagamaan, dan fasilitas lainnya yang memiliki peran tidak kecil dalam rangka peningkatan SDM.

Di bidang pendidikan sebagaimana yang terlihat dalam tabel 4.1.1 tercatat jumlah sekolah secara rinci mulai dari pra sekolah (TK) sampai dengan SMTA termasuk sebarannya pada masing-masing desa.

Pada tahun 2012 jumlah sarana pendidikan yang ada tercatat sebanyak 125 sekolah mulai dari pra sekolah (TK) sampai dengan SLTA. Dari jumlah tersebut sebagian terbesar yakni sebanyak 72 unit merupakan sekolah dasar, sisanya berupa SLTP dan SLTA masing-masing sebanyak 20 dan 6 buah.

Sarana kesehatan yang ada, tercatat sebanyak 18 buah yang terdiri dari 3 buah puskesmas, 11 buah puskesmas pembantu, dan 4 buah tempat praktek dokter. Fasilitas-fasilitas kesehatan tersebut juga ditunjang oleh keberadaan tenaga kesehatan seperti dokter, mantri kesehatan, bidan bahkan juga dukun terlatih. Pada tahun 2012, di kecamatan Pujut terdapat sebanyak 1 orang dokter, 80 orang mantri kesehatan, 29 orang bidan dan 131 orang dukun terlatih.

Sebagai wilayah yang tergolong relatif maju, di wilayah ini juga dijumpai berbagai organisasi sosial kemasyarakatan seperti yayasan, asuhan keluarga, panti asuhan dan karang taruna. Dari jenis organisasi kemasyarakatan yang disebut diatas, karang taruna merupakan yang terbanyak yakni sebanyak 16 unit, diikuti asuhan keluarga dan yayasan yaitu sebanyak 9 dan 8 unit, dan terakhir yakni panti asuhan sebanyak 1 unit.

<https://lomboktengahkab.bps.go.id>
<Http://lomboktengahkab.bps.go.id>

TABEL : 4.1.1. JUMLAH SEKOLAH DI KECAMATAN PUJUT
TABLE DIRINCI PER DESA
 NUMBER AND LEVEL OF SCHOOL
 BY VILLAGE 2012

Desa Village	TK Kinder garten	Sekolah Dasar Primary School		S M T P Junior High School	S M T A Senior High School
		Non Inpres	Inpres		
(1)	(2)	(3)	(4)	(5)	(6)
1. Tumpak	1	-	3	1	1
2. Prabu	-	-	3	1	-
3. Kuta	4	2	2	2	1
4. Rembitan	2	2	4	1	-
5. Sukadana	3	-	4	1	-
6. Mertak	3	2	3	2	-
7. Pengengat	1	1	4	1	-
8. Teruwai	3	2	3	1	1
9. Gapura	2	1	2	0	-
10. Kawo	8	2	4	2	1
11. Segala Anyar	1	-	2	0	-
12. Sengkol	5	5	4	3	1
13. Pengembur	1	1	4	4	-
14. Ketara	3	1	3	0	1
15. Tanak Awu	2	1	4	0	-
16. Bangket Parak	2	-	3	1	-
Jumlah / Total	27	20	52	20	6

Sumber : KCD Kantor Depdikbud Kecamatan Pujut
 Source : KCD of Education and Culture Office at Pujut District

TABEL : 4.1.2. JUMLAH PENDUDUK USIA 7-15 TAHUN YANG SEKOLAH
TABLE MENURUT JENIS KELAMIN DAN DESA
 NUMBER OF POPULATION AGE 7-15 YEARS OLD
 BY EDUCATION STATUS, SEX AND VILLAGE 2012

Desa <i>Village</i>	Laki - Laki <i>Male</i>	Perempuan <i>Female</i>	Jumlah <i>Total</i>
(1)	(2)	(3)	(4)
1. Tumpak	688	746	1.434
2. Prabu	511	595	1.106
3. Kuta	1.160	988	2.148
4. Rembitan	725	734	1.459
5. Sukadana	388	453	841
6. Mertak	627	653	1.280
7. Pengengat	488	507	995
8. Teruwai	476	484	960
9. Gapura	253	226	479
10. Kawo	966	1.030	1.996
11. Segala Anyar	296	259	555
12. Sengkol	884	870	1.754
13. Pengembur	1.085	947	2.032
14. Ketara	410	409	819
15. Tanak Awu	890	914	1.804
16. Bangket Parak	489	463	952
Jumlah	10.336	10.278	20.614

Sumber : PLKB Kabupaten Lombok Tengah

Source : Officer in Charge of Family Planning at Pujut District

TABEL : 4.1.3. JUMLAH PENDUDUK USIA 7-15 TAHUN YG TIDAK SEKOLAH
TABLE MENURUT JENIS KELAMIN DAN DESA
*NUMBER OF POPULATION AGE 7-15 YEARS OLD
 BY EDUCATION STATUS, SEX AND VILLAGE 2012*

Desa <i>Village</i>	Laki - Laki <i>Male</i>	Perempuan <i>Female</i>	Jumlah <i>Total</i>
(1)	(2)	(3)	(4)
1. Tumpak	45	33	78
2. Prabu	52	98	150
3. Kuta	76	55	131
4. Rembitan	18	20	38
5. Sukadana	10	15	25
6. Mertak	0	0	-
7. Pengengat	0	0	-
8. Teruwai	28	21	49
9. Gapura	10	12	22
10. Kawo	0	0	-
11. Segala Anyar	2	1	3
12. Sengkol	81	57	138
13. Pengembur	120	127	247
14. Ketara	5	4	9
15. Tanak Awu	70	77	147
16. Bangket Parak	36	30	66
Jumlah / Total	553	550	1.103

Sumber : PLKB Kabupaten Lombok Tengah

Source : Officer in Charge of Family Planning at Pujut District

TABEL : 4.1.4. JUMLAH MURID TAMAN KANAK-KANAK
TABLE MENURUT JENIS KELAMIN DAN DESA
 NUMBER OF KINDERGARTEN STUDENTS
 BY SEX AND VILLAGE 2012

Desa <i>Village</i>	Laki - Laki <i>Male</i>	Perempuan <i>Female</i>	Jumlah <i>Total</i>
(1)	(2)	(3)	(4)
1. Tumpak	17	16	33
2. Prabu	0	0	-
3. Kuta	98	110	208
4. Rembitan	50	47	97
5. Sukadana	46	51	97
6. Mertak	80	65	145
7. Pengengat	13	12	25
8. Teruwai	50	49	99
9. Gapura	57	48	105
10. Kawo	222	251	473
11. Segala Anyar	25	30	55
12. Sengkol	92	90	182
13. Pengembur	22	26	48
14. Ketara	31	37	68
15. Tanak Awu	27	49	76
16. Bangket Parak	30	43	73
Jumlah / <i>Total</i>	860	924	1.784

Sumber : KCD Kantor Depdikbud Kecamatan Pujut

Source : KCD of Education and Culture Office at Pujut District

TABEL :
TABLE

**4.1.5. JUMLAH GURU TAMAN KANAK-KANAK
MENURUT JENIS KELAMIN DAN DESA
NUMBER OF KINDERGARTEN TEACHER
BY SEX AND VILLAGE 2012**

Desa <i>Village</i>	Laki - Laki <i>Male</i>	Perempuan <i>Female</i>	Jumlah <i>Total</i>
(1)	(2)	(3)	(4)
1. Tumpak	0	3	3
2. Prabu	0	0	0
3. Kuta	0	20	20
4. Rembitan	0	14	14
5. Sukadana	0	13	13
6. Mertak	0	9	9
7. Pengengat	0	4	4
8. Teruwai	0	8	8
9. Gapura	0	9	9
10. Kawo	1	46	47
11. Segala Anyar	0	7	7
12. Sengkol	0	16	16
13. Pengembur	0	5	5
14. Ketara	0	7	7
15. Tanak Awu	0	9	9
16. Bangket Parak	0	5	5
Jumlah / Total	1	175	176

Sumber : Kantor Depdiknas Kecamatan Pujut
Source : Education Office of Pujut District

TABEL: 4.1.6. JUMLAH TAMAN KANAK-KANAK, GURU, MURID
TABLE DAN RATIO GURU TERHADAP MURID MENURUT DESA
*NUMBER OF KINDERGARTEN, TEACHERS, STUDENTS AND
 RASIO TEACHER TO STUDENT BY VILLAGE 2012*

Desa <i>Village</i>	Sekolah <i>School</i>	Guru <i>Teacher</i>	Murid <i>Student</i>	Rasio <i>Ratio</i>
(1)	(2)	(3)	(4)	(5)
1. Tumpak	1	3	33	0,09
2. Prabu	-	-	-	-
3. Kuta	4	20	208	0,10
4. Rembitan	2	14	97	0,14
5. Sukadana	3	13	97	0,13
6. Mertak	3	9	145	0,06
7. Pengengat	1	4	25	0,16
8. Teruwai	3	8	99	0,08
9. Gapura	2	9	105	0,09
10. Kawo	8	46	478	0,10
11. Segala Anyar	1	7	55	0,13
12. Sengkol	5	16	182	0,09
13. Pengembur	1	5	48	0,10
14. Ketara	3	7	68	0,10
15. Tanak Awu	2	9	76	0,12
16. Bangket Parak	2	5	73	0,07
Jumlah / <i>Total</i>	27	175	1789	0,10

Sumber : KCD Depdikbud Kecamatan Pujut

Source : KCD of Education and Culture Office at Pujut District

TABEL : 4.1.7. JUMLAH MURID SEKOLAH DASAR INPRES
 TABLE MENURUT JENIS KELAMIN DAN DESA
 NUMBER OF INPRES PRIMARY SCHOOL STUDENTS
 BY SEX AND VILLAGE 2012

Desa Village	Laki - Laki Male	Perempuan Female	Jumlah Total
(1)	(2)	(3)	(4)
1. Tumpak	302	304	606
2. Prabu	217	180	397
3. Kuta	261	204	465
4. Rembitan	342	241	583
5. Sukadana	170	189	359
6. Mertak	321	353	674
7. Pengengat	254	211	465
8. Teruwai	182	134	316
9. Gapura	101	115	216
10. Kawo	204	317	521
11. Segala Anyar	120	136	256
12. Sengkol	261	287	548
13. Pengembur	296	217	513
14. Ketara	129	194	323
15. Tanak Awu	344	314	658
16. Bangket Parak	240	202	442
Jumlah / Total	3.744	3.598	7.342

Sumber : KCD Depdikbud Kecamatan Pujut

Source : KCD of Education and Culture Office at Pujut District

TABEL : 4.1.8. JUMLAH GURU SEKOLAH DASAR INPRES
TABLE MENURUT JENIS KELAMIN DAN DESA
 NUMBER OF INPRES PRIMARY SCHOOL TEACHER
 BY SEX AND VILLAGE 2012

Desa <i>Village</i>	Laki - Laki <i>Male</i>	Perempuan <i>Female</i>	Jumlah <i>Total</i>
(1)	(2)	(3)	(4)
1. Tumpak	17	6	23
2. Prabu	20	5	25
3. Kuta	12	20	32
4. Rembitan	26	28	54
5. Sukadana	29	13	42
6. Mertak	23	7	30
7. Pengengat	29	17	46
8. Teruwai	26	19	45
9. Gapura	18	10	28
10. Kawo	39	20	59
11. Segala Anyar	11	18	29
12. Sengkol	28	29	57
13. Pengembur	27	15	42
14. Ketara	24	14	38
15. Tanak Awu	18	32	50
16. Bangket Parak	26	15	41
Jumlah / <i>Total</i>	373	268	641

Sumber : KCD Kantor Depdikbud Kecamatan Pujut

Source : KCD of Education and Culture Office at Pujut District

TABEL : 4.1.9. JUMLAH SEKOLAH DASAR, GURU DAN MURID INPRES
TABLE DAN RATIO MURID TERHADAP GURU MENURUT DESA
NUMBER OF INPRES PRIMARY SCHOOL, TEACHERS,
STUDENTS AND RASIO STUDENT TO TEACHER BY
VILLAGE 2012

Desa <i>Village</i>	Sekolah <i>School</i>	Guru <i>Teacher</i>	Murid <i>Student</i>	Rasio <i>Ratio</i>
(1)	(2)	(3)	(4)	(5)
1. Tumpak	3	23	606	0,04
2. Prabu	3	25	397	0,06
3. Kuta	2	32	465	0,07
4. Rembitan	4	54	587	0,09
5. Sukadana	4	42	359	0,12
6. Mertak	3	30	674	0,04
7. Pengengat	4	46	465	0,10
8. Teruwai	3	45	316	0,14
9. Gapura	2	28	216	0,13
10. Kawo	4	59	521	0,11
11. Segala Anyar	2	29	256	0,11
12. Sengkol	4	57	548	0,10
13. Pengembur	4	42	513	0,08
14. Ketara	3	38	323	0,12
15. Tanak Awu	4	50	658	0,08
16. Bangket Parak	3	41	442	0,09
Jumlah / <i>Total</i>	52	641	7.346	0,09

Sumber : KCD Depdikbud Kecamatan Pujut

Source : KCD of Education and Culture Office at Pujut District

TABEL : 4.1.10. JUMLAH MURID SEKOLAH DASAR NON INPRES
TABLE MENURUT JENIS KELAMIN DAN DESA
 NUMBER OF NON INPRES PRIMARY SCHOOL
 STUDENTS BY SEX AND VILLAGE 2012

Desa <i>Village</i>	Laki - Laki <i>Male</i>	Perempuan <i>Female</i>	Jumlah <i>Total</i>
(1)	(2)	(3)	(4)
1. Tumpak	-	-	-
2. Prabu	-	-	-
3. Kuta	249	230	479
4. Rembitan	218	233	451
5. Sukadana	-	-	-
6. Mertak	192	190	382
7. Pengengat	59	63	122
8. Teruwai	122	116	238
9. Gapura	56	50	106
10. Kawo	179	169	348
11. Segala Anyar	-	-	-
12. Sengkol	347	391	738
13. Pengembur	73	51	124
14. Ketara	94	66	160
15. Tanak Awu	64	59	123
16. Bangket Parak	-	-	-
Jumlah / <i>Total</i>	1.653	1.618	3.271

Sumber : KCD Depdikbud Kecamatan Pujut

Source : KCD of Education and Culture Office at Pujut District

TABEL : 4.1.11. JUMLAH GURU SEKOLAH DASAR NON INPRES
TABLE MENURUT JENIS KELAMIN DAN DESA
 NUMBER OF NON INPRES PRIMARY SCHOOL
 TEACHER BY SEX AND VILLAGE 2012

Desa <i>Village</i>	Laki - Laki <i>Male</i>	Perempuan <i>Female</i>	Jumlah <i>Total</i>
(1)	(2)	(3)	(4)
1. Tumpak	-	-	-
2. Prabu	-	-	-
3. Kuta	12	4	16
4. Rembitan	7	16	23
5. Sukadana	-	-	-
6. Mertak	19	6	25
7. Pengentang	9	4	13
8. Teruwai	18	17	35
9. Gapura	7	6	13
10. Kawo	21	9	30
11. Segala Anyar	-	-	-
12. Sengkol	28	50	78
13. Pengembur	9	7	16
14. Ketara	7	6	13
15. Tanak Awu	4	8	12
16. Bangket Parak	-	-	-
Jumlah / Total	141	133	274

Sumber : KCD Depdikbud Kecamatan Pujut

Source : KCD of Education and Culture Office at Pujut District

TABEL: 4.1.12. JUMLAH SEKOLAH DASAR, GURU DAN MURID NON INPRES
TABLE DAN RATIO MURID TERHADAP GURU MENURUT DESA
*NUMBER OF NON INPRES PRIMARY SCHOOL, TEACHERS,
 STUDENTS AND RASIO TEACHER TO STUDENT BY VILLAGE
 2012*

Desa <i>Village</i>	Sekolah <i>School</i>	Guru <i>Teacher</i>	Murid <i>Student</i>	Rasio <i>Ratio</i>
(1)	(2)	(3)	(4)	(5)
1. Tumpak	-	-	-	-
2. Prabu	-	-	-	-
3. Kuta	2	17	479	0,04
4. Rembitan	2	23	451	0,05
5. Sukadana	-	-	-	-
6. Mertak	2	25	382	0,07
7. Pengengat	1	13	122	0,11
8. Teruwai	2	35	238	0,15
9. Gapura	1	13	106	0,12
10. Kawo	2	30	348	0,09
11. Segala Anyar	-	-	-	-
12. Sengkol	5	78	738	0,11
13. Pengembur	1	16	124	0,13
14. Ketara	1	13	160	0,08
15. Tanak Awu	1	12	323	0,04
16. Bangket Parak	-	-	-	-
<i>Jumlah / Total</i>	20	275	3.471	0,08

Sumber : KCD Kantor Depdikbud Kecamatan Pujut

Source : KCD of Education and Culture Office at Pujut District

TABEL: 4.1.13. JUMLAH MURID SEKOLAH DASAR INPRES & NON INPRES
TABLE MENURUT JENIS KELAMIN DAN DESA
 NUMBER OF INPRES DAN NON INPRES PRIMARY SCHOOL
 STUDENTS BY SEX AND VILLAGE 2012

Desa <i>Village</i>	Laki - Laki <i>Male</i>	Perempuan <i>Female</i>	Jumlah <i>Total</i>
(1)	(2)	(3)	(4)
1. Tumpak	321	315	636
2. Prabu	220	199	419
3. Kuta	547	443	990
4. Rembitan	542	481	1.023
5. Sukadana	199	194	393
6. Mertak	752	569	1.321
7. Pengengat	320	280	600
8. Teruwai	298	269	567
9. Gapura	163	143	306
10. Kawo	500	480	980
11. Segala Anyar	136	147	283
12. Sengkol	614	685	1.299
13. Pengembur	400	304	704
14. Ketara	211	251	462
15. Tanak Awu	391	353	744
16. Bangket Parak	243	219	462
Jumlah / <i>Total</i>	5.857	5.332	11.189

Sumber : KCD Kantor Depdikbud Kecamatan Pujut
 Source : KCD of Education and Culture Office at Pujut District

TABEL: 4.1.14. JUMLAH GURU SEKOLAH DASAR INPRES & NON INPRES
TABLE MENURUT JENIS KELAMIN DAN DESA
 NUMBER OF INPRES DAN NON INPRES PRIMARY
 SCHOOL TEACHER BY SEX AND VILLAGE 2012

Desa <i>Village</i>	Laki - Laki <i>Male</i>	Perempuan <i>Female</i>	Jumlah <i>Total</i>
(1)	(2)	(3)	(4)
1. Tumpak	17	6	23
2. Prabu	20	5	25
3. Kuta	24	25	49
4. Rembitan	33	44	77
5. Sukadana	29	13	42
6. Mertak	42	13	55
7. Pengengat	38	21	59
8. Teruwai	44	36	80
9. Gapura	25	16	41
10. Kawo	60	29	89
11. Segala Anyar	11	18	29
12. Sengkol	56	79	135
13. Pengembur	36	22	58
14. Ketara	33	20	53
15. Tanak Awu	25	38	63
16. Bangket Parak	26	15	41
Jumlah / <i>Total</i>	519	400	919

Sumber : KCD Kantor Depdikbud Kecamatan Pujut

Source : KCD of Education and Culture Office at Pujut District

TABEL : 4.1.15. JUMLAH SEKOLAH DASAR, GURU, MURID
TABLE DAN RATIO MURID TERHADAP GURU MENURUT DESA
 NUMBER PRIMARY SCHOOL, TEACHERS, STUDENTS AND
 RASIO STUDENT TO TEACHER BY VILLAGE 2012

Desa <i>Village</i>	Sekolah <i>School</i>	Guru <i>Teacher</i>	Murid <i>Student</i>	Rasio Murid/Guru <i>Ratio</i>
(1)	(2)	(3)	(4)	(5)
1. Tumpak	3	23	606	0,04
2. Prabu	3	25	397	0,06
3. Kuta	4	49	944	0,05
4. Rembitan	6	77	1.034	0,07
5. Sukadana	4	42	359	0,12
6. Mertak	5	55	1.056	0,05
7. Pengengat	5	59	587	0,10
8. Teruwai	4	80	554	0,14
9. Gapura	3	41	322	0,13
10. Kawo	6	89	869	0,10
11. Segala Anyar	2	29	256	0,11
12. Sengkol	9	135	1.286	0,10
13. Pengembur	6	58	637	0,09
14. Ketara	4	53	483	0,11
15. Tanak Awu	5	63	818	0,08
16. Bangket Parak	3	41	565	0,07
Jumlah / Total	72	919	10.773	0,09

Sumber : KCD Kantor Depdikbud Kecamatan Pujut

Source : KCD of Education and Culture Office at Pujut District

TABEL : 4.1.16. JUMLAH MURID MADRASAH IBTIDAIYAH
TABLE MENURUT JENIS KELAMIN DAN DESA
 NUMBER OF ISLAMIC PRIMARY SCHOOL STUDENTS
 BY SEX AND VILLAGE 2012

Desa Village	Laki - Laki Male	Perempuan Female	Jumlah Total
(1)	(2)	(3)	(4)
1. Tumpak	66	49	115
2. Prabu	37	29	66
3. Kuta	117	143	260
4. Rembitan	40	53	93
5. Sukadana	23	39	62
6. Mertak	17	21	38
7. Pengengat	53	60	113
8. Teruwai	-	-	-
9. Gapura	-	-	-
10. Kawo	48	59	107
11. Segala Anyar	-	-	-
12. Sengkol	54	69	123
13. Pengembur	140	153	293
14. Ketara	27	34	61
15. Tanak Awu	70	76	146
16. Bangket Parak	-	-	-
Jumlah / Total	692	785	1.477

Sumber : KCD Kantor Depdikbud Kecamatan Pujut

Source : KCD of Education and Culture Office at Pujut District

TABEL : 4.1.17. JUMLAH GURU MADRASAH IBTIDAIYAH
TABLE MENURUT JENIS KELAMIN DAN DESA
 NUMBER OF ISLAMIC PRIMARY SCHOOL TEACHERS
 BY SEX AND VILLAGE 2012

Desa <i>Village</i>	Laki - Laki <i>Male</i>	Perempuan <i>Female</i>	Jumlah <i>Total</i>
(1)	(2)	(3)	(4)
1. Tumpak	10	4	14
2. Prabu	10	7	17
3. Kuta	23	18	41
4. Rembitan	12	5	17
5. Sukadana	14	4	18
6. Mertak	9	3	12
7. Pengengat	16	8	24
8. Teruwai	-	-	-
9. Gapura	-	-	-
10. Kawo	14	7	21
11. Segala Anyar	-	-	-
12. Sengkol	23	7	30
13. Pengembur	26	14	40
14. Ketara	10	4	14
15. Tanak Awu	12	2	14
16. Bangket Parak	-	-	-
Jumlah / <i>Total</i>	179	83	262

Sumber : KCD Kantor Depdikbud Kecamatan Pujut

Source : KCD of Education and Culture Office at Pujut District

TABEL : 4.1.18. JUMLAH MADRASAH IBTIDAIYAH, GURU DAN MURID DAN RATIO GURU TERHADAP MURID MENURUT DESA
TABLE NUMBER OF ISLAMIC PRIMARY SCHOOL, TEACHERS, STUDENTS AND RASIO TEACHER WITH PUPILS BY VILLAGE 2012

Desa Village	Sekolah School	Guru Teacher	Murid Student	Rasio Ratio
(1)	(2)	(3)	(4)	(5)
1. Tumpak	1	19	105	0,18
2. Prabu	1	17	66	0,26
3. Kuta	3	41	260	0,16
4. Rembitan	1	17	93	0,18
5. Sukadana	1	18	62	0,29
6. Mertak	1	12	38	0,32
7. Pengengat	3	24	113	0,21
8. Teruwai	-	-	-	-
9. Gapura	-	-	-	-
10. Kawo	2	21	107	0,20
11. Segala Anyar	-	-	-	-
12. Sengkol	4	30	123	0,24
13. Pengembur	4	40	293	0,14
14. Ketara	1	14	61	0,23
15. Tanak Awu	1	14	146	0,10
16. Bangket Parak	-	-	-	-
Jumlah / Total	23	267	1.467	0,18

Sumber : KCD Kantor Depdikbud Kecamatan Pujut

Source : KCD of Education and Culture Office at Pujut District

TABEL : 4.1.19. JUMLAH MURID SLTP
TABLE MENURUT JENIS KELAMIN DAN DESA
 NUMBER OF JUNIOR HIGH SCHOOL PUPILS
 BY SEX AND VILLAGE 2012

Desa <i>Village</i>	Laki-Laki <i>Male</i>	Perempuan <i>Female</i>	Jumlah <i>Total</i>
(1)	(2)	(3)	(4)
1. Tumpak	47	49	96
2. Prabu	39	48	87
3. Kuta	72	88	160
4. Rembitan	234	220	454
5. Sukadana	45	42	87
6. Mertak	230	249	479
7. Pengengat	230	224	454
8. Teruwai	225	216	441
9. Gapura	-	-	-
10. Kawo	481	440	921
11. Segala Anyar	-	-	-
12. Sengkol	562	526	1.088
13. Pengembur	214	192	406
14. Ketara	-	-	-
15. Tanak Awu	-	-	-
16. Bangket Parak	26	33	59
Jumlah / Total	2.405	2.327	4.732

Sumber : KCD Kantor Depdikbud Kecamatan Pujut

Source : KCD of Education and Culture Office at Pujut District

TABEL : 4.1.20. JUMLAH SEKOLAH, GURU DAN MURID SLTP
TABLE MENURUT DESA
 NUMBER OF JUNIOR HIGH SCHOOL , TEACHER
 AND PUPIL BY VILLAGE 2012

Desa Village	Sekolah School	Guru Teacher	Murid Pupil
(1)	(2)	(3)	(4)
1. Tumpak	1	19	96
2. Prabu	1	21	87
3. Kuta	2	41	160
4. Rembitan	1	38	454
5. Sukadana	1	22	87
6. Mertak	2	48	467
7. Pengengat	1	26	454
8. Teruwai	1	49	441
9. Gapura	-	-	-
10. Kawo	2	63	921
11. Segala Anyar	-	-	-
12. Sengkol	3	74	1.088
13. Pengembur	4	64	406
14. Ketara	-	-	-
15. Tanak Awu	-	-	-
16. Bangket Parak	1	14	59
Jumlah / Total	20	479	4.720

Sumber : KCD Kantor Depdikbud Kecamatan Pujut

Source : KCD of Education and Culture Office at Pujut District

TABEL : 4.1.21. RASIO MURID TERHADAP GURU SLTP
TABLE MENURUT DESA
 RATIO OF TEACHERS-PUPILS
 AT JUNIOR HIGH SCHOOL BY VILLAGE 2012

Desa Village	Murid Pupil	Guru Teacher	Rasio Ratio
(1)	(2)	(3)	(4)
1. Tumpak	96	19	0,20
2. Prabu	87	21	0,24
3. Kuta	160	41	0,26
4. Rembitan	454	38	0,08
5. Sukadana	87	22	0,25
6. Mertak	467	48	0,10
7. Pengengat	454	26	0,06
8. Teruwai	441	49	0,11
9. Gapura	-	-	-
10. Kawo	921	63	0,07
11. Segala Anyar	-	-	-
12. Sengkol	1.088	74	0,07
13. Pengembur	406	64	0,16
14. Ketara	-	-	-
15. Tanak Awu	-	-	-
16. Bangket Parak	59	14	0,24
Jumlah / Total	4.720	479	0,10

Sumber : KCD Kantor Depdikbud Kecamatan Pujut

Source : KCD of Education and Culture Office at Pujut District

TABEL : 4.1.22. JUMLAH SEKOLAH, GURU DAN MURID
TABLE PADA MADRASAH TSANAWIYAH MENURUT DESA
 NUMBER OF ISLAMIC JUNIOR HIGH SCHOOL ,
 TEACHER AND PUPIL BY VILLAGE 2012

Desa Village	Sekolah School	Guru Teacher	Murid Pupil
(1)	(2)	(3)	(4)
1. Tumpak	1	19	73
2. Prabu	2	38	121
3. Kuta	3	57	351
4. Rembitan	1	20	63
5. Sukadana	2	36	142
6. Mertak	1	17	56
7. Pengengat	1	21	37
8. Teruwai	1	20	65
9. Gapura	-	-	-
10. Kawo	1	18	84
11. Segala Anyar	1	20	50
12. Sengkol	2	41	171
13. Pengembur	4	73	320
14. Ketara	2	42	146
15. Tanak Awu	4	75	364
16. Bangket Parak	1	20	81
Jumlah / Total	27	517	2.124

Sumber : KCD Kantor Depdikbud Kecamatan Pujut

Source : KCD of Education and Culture Office at Pujut District

TABEL : 4.1.23. JUMLAH MURID MADRASAH TSANAWIYAH
TABLE MENURUT JENIS KELAMIN DAN DESA
 NUMBER OF ISLAMIC JUNIOR HIGH SCHOOL PUPIL
 BY SEX AND VILLAGE 2012

Desa <i>Village</i>	Laki-laki <i>Male</i>	Perempuan <i>Female</i>	Jumlah <i>Total</i>
(1)	(2)	(3)	(4)
1. Tumpak	30	43	73
2. Prabu	59	62	121
3. Kuta	176	175	351
4. Rembitan	29	34	63
5. Sukadana	54	88	142
6. Mertak	21	35	56
7. Pengengat	19	20	39
8. Teruwai	31	34	65
9. Gapura	-	-	-
10. Kawo	43	41	84
11. Segala Anyar	27	23	50
12. Sengkol	81	90	171
13. Pengembur	134	186	320
14. Ketara	59	87	146
15. Tanak Awu	180	184	364
16. Bangket Parak	38	43	81
Jumlah / <i>Total</i>	981	1.145	2.126

Sumber : KCD Kantor Depdikbud Kecamatan Pujut
 Source : KCD of Education and Culture Office at Pujut District

TABEL : 4.1.24. JUMLAH GURU MADRASAH TSANAWIYAH
TABLE MENURUT JENIS KELAMIN DAN DESA
 NUMBER OF ISLAMIC JUNIOR HIGH SCHOOL
 TEACHER BY SEX AND VILLAGE 2012

Desa <i>Village</i>	Laki-laki <i>Male</i>	Perempuan <i>Female</i>	Jumlah <i>Total</i>
(1)	(2)	(3)	(4)
1. Tumpak	15	4	19
2. Prabu	17	15	32
3. Kuta	37	20	57
4. Rembitan	17	9	26
5. Sukadana	22	7	29
6. Mertak	13	4	17
7. Pengengat	17	6	23
8. Teruwai	19	4	23
9. Gapura	-	-	-
10. Kawo	15	7	22
11. Segala Anyar	14	5	19
12. Sengkol	32	10	42
13. Pengembur	46	20	66
14. Ketara	28	14	42
15. Tanak Awu	48	24	72
16. Bangket Parak	16	5	21
Jumlah / <i>Total</i>	356	154	510

Sumber : KCD Kantor Depdikbud Kecamatan Pujut

Source : KCD of Education and Culture Office at Pujut District

TABEL : 4.1.25. RASIO GURU TERHADAP MURID MTs
TABLE MENURUT DESA
 RATIO OF PUPILS-TEACHERS AT ISLAMIC JUNIOR
 HIGH SCHOOL BY VILLAGE 2012

Desa <i>Village</i>	Murid <i>Pupil</i>	Guru <i>Teacher</i>	Rasio <i>Ratio</i>
(1)	(2)	(3)	(4)
1. Tumpak	73	19	0,26
2. Prabu	121	32	0,26
3. Kuta	351	57	0,16
4. Rembitan	63	26	0,41
5. Sukadana	142	29	0,20
6. Mertak	56	17	0,30
7. Pengengat	39	23	0,59
8. Teruwai	65	23	0,35
9. Gapura	-	-	-
10. Kawo	84	22	0,26
11. Segala Anyar	50	19	0,38
12. Sengkol	171	42	0,25
13. Pengembur	320	66	0,21
14. Ketara	146	42	0,29
15. Tanak Awu	364	72	0,20
16. Bangket Parak	81	21	0,26
Jumlah / <i>Total</i>	2.126	510	0,24

Sumber : KCD Kantor Depdikbud Kecamatan Pujut
 Source : KCD of Education and Culture Office at Pujut District

TABEL : 4.1.26. JUMLAH SEKOLAH, GURU DAN MURID
TABLE PADA SLTA MENURUT DESA
 NUMBER OF SENIOR HIGH SCHOOL ,
 TEACHER AND PUPIL BY VILLAGE 2012

Desa <i>Village</i>	Sekolah <i>School</i>	Guru <i>Teacher</i>	Murid <i>Pupil</i>
(1)	(2)	(3)	(4)
1. Tumpak	1	24	60
2. Prabu	-	-	-
3. Kuta	2	44	197
4. Rembitan	-	-	-
5. Sukadana	-	-	-
6. Mertak	-	-	-
7. Pengengat	-	-	-
8. Teruwai	1	38	820
9. Gapura	-	-	-
10. Kawo	1	20	31
11. Segala Anyar	-	-	-
12. Sengkol	1	62	674
13. Pengembur	-	-	-
14. Ketara	1	31	375
15. Tanak Awu	-	-	-
16. Bangket Parak	-	-	-
Jumlah	7	219	2.157

Sumber : KCD Kantor Depdikbud Kecamatan Pujut

Source : KCD of Education and Culture Office at Pujut District

TABEL : 4.1.27. RASIO MURID TERHADAP GURU SLTA
TABLE MENURUT DESA
*RATIO OF PUPILS – TEACHERS
 AT SENIOR HIGH SCHOOL BY VILLAGE 2012*

Desa <i>Village</i>	Murid <i>Pupil</i>	G u r u <i>Teacher</i>	Rasio <i>Ratio</i>
(1)	(2)	(3)	(4)
1. Tumpak	60	24	0,40
2. Prabu	-	-	-
3. Kuta	197	44	0,22
4. Rembitan	-	-	-
5. Sukadana	-	-	-
6. Mertak	-	-	-
7. Pengengat	-	-	-
8. Teruwai	820	38	0,05
9. Gapura	-	-	-
10. Kawo	31	20	0,65
11. Segala Anyar	-	-	-
12. Sengkol	674	62	0,09
13. Pengembur	-	-	-
14. Ketara	375	31	0,08
15. Tanak Awu	-	-	-
16. Bangket Parak	-	-	-
Jumlah	2.157	219	0,10

Sumber : KCD Kantor Depdikbud Kecamatan Pujut

Source : KCD of Education and Culture Office at Pujut District

TABEL : 4.1.28. JUMLAH SEKOLAH, GURU DAN MURID
TABLE PADA MADRASAH ALIYAH MENURUT DESA
 NUMBER OF ISLAMIC SENIOR HIGH SCHOOL ,
 TEACHER AND PUPIL BY VILLAGE 2012

Desa <i>Village</i>	Sekolah <i>School</i>	Guru <i>Teacher</i>	Murid <i>Pupil</i>
(1)	(2)	(3)	(4)
1. Tumpak	-	-	-
2. Prabu	1	21	53
3. Kuta	3	62	170
4. Rembitan	1	21	42
5. Sukadana	1	21	49
6. Mertak	-	-	-
7. Pengengat	2	39	44
8. Teruwai	-	-	-
9. Gapura	-	-	-
10. Kawo	1	22	61
11. Segala Anyar	-	-	-
12. Sengkol	2	56	235
13. Pengembur	1	54	153
14. Ketara	-	-	-
15. Tanak Awu	1	41	106
16. Bangket Parak	1	21	40
Jumlah	14	358	953

Sumber : KCD Kantor Depdikbud Kecamatan Pujut

Source : KCD of Education and Culture Office at Pujut District

TABEL : 4.1.29. JUMLAH MURID MADRASAH ALIYAH
TABLE MENURUT JENIS KELAMIN DAN DESA
 NUMBER OF ISLAMIC SENIOR HIGH SCHOOL PUPIL
 BY SEX AND VILLAGE 2012

Desa <i>Village</i>	Laki-laki <i>Male</i>	Perempuan <i>Female</i>	Jumlah <i>Total</i>
(1)	(2)	(3)	(4)
1. Tumpak	-	-	-
2. Prabu	27	26	53
3. Kuta	91	79	170
4. Rembitan	19	23	42
5. Sukadana	21	28	49
6. Mertak	-	-	-
7. Pengengat	17	27	44
8. Teruwai	-	-	-
9. Gapura	-	-	-
10. Kawo	25	36	61
11. Segala Anyar	-	-	-
12. Sengkol	98	137	235
13. Pengembur	72	81	153
14. Ketara	-	-	-
15. Tanak Awu	51	55	106
16. Bangket Parak	18	22	40
Jumlah	439	514	953

Sumber : KCD Kantor Depdikbud Kecamatan Pujut

Source : KCD of Education and Culture Office at Pujut District

TABEL : 4.1.30. JUMLAH GURU MADRASAH ALIYAH
TABLE MENURUT JENIS KELAMIN DAN DESA
 NUMBER OF ISLAMIC SENIOR HIGH SCHOOL TEACHER
 BY SEX AND VILLAGE 2012

Desa <i>Village</i>	Laki-laki <i>Male</i>	Perempuan <i>Female</i>	Jumlah <i>Total</i>
(1)	(2)	(3)	(4)
1. Tumpak	-	-	-
2. Prabu	16	5	21
3. Kuta	41	21	62
4. Rembitan	14	7	21
5. Sukadana	14	7	21
6. Mertak	-	-	-
7. Pengengat	26	13	39
8. Teruwai	-	-	-
9. Gapura	-	-	-
10. Kawo	14	8	22
11. Segala Anyar	-	-	-
12. Sengkol	37	19	56
13. Pengembur	30	24	54
14. Ketara	-	-	-
15. Tanak Awu	31	10	41
16. Bangket Parak	17	4	21
Jumlah	242	114	358

Sumber : KCD Kantor Depdikbud Kecamatan Pujut

Source : KCD of Education and Culture Office at Pujut District

TABEL : 4.1.31. RASIO MURID TERHADAP GURU MADRASAH ALIYAH
TABLE MENURUT DESA
*RATIO OF PUPIL – TEACHER AT SENIOR ISLAMIC
HIGH SCHOOL BY VILLAGE 2012*

Desa <i>Village</i>	Murid <i>Pupil</i>	Guru <i>Teacher</i>	Rasio <i>Ratio</i>
(1)	(2)	(3)	(4)
1. Tumpak	-	-	-
2. Prabu	53	21	0,40
3. Kuta	170	62	0,36
4. Rembitan	42	21	0,50
5. Sukadana	49	21	0,43
6. Mertak	-	-	-
7. Pengengat	44	39	0,89
8. Teruwai	-	-	-
9. Gapura	-	-	-
10. Kawo	61	22	0,36
11. Segala Anyar	-	-	-
12. Sengkol	235	56	0,24
13. Pengembur	153	54	0,35
14. Ketara	-	-	-
15. Tanak Awu	106	41	0,39
16. Bangket Parak	40	21	0,53
Jumlah	953	358	0,38

Sumber : KCD Kantor Depdikbud Kecamatan Pujut

Source : KCD of Education and Culture Office at Pujut District

TABEL :
TABLE

4.2.1. JUMLAH SARANA KESEHATAN MENURUT DESA
NUMBER OF HEALTH UNIT SERVICE BY VILLAGE 2012

Desa <i>Village</i>	Puskesmas	Puskesmas Pembantu	Tempat Praktek Dokter	Jumlah
(1)	(2)	(3)	(4)	(5)
1. Tumpak	-	-	-	-
2. Prabu	-	1	-	1
3. Kuta	1	-	1	2
4. Rembitan	-	1	-	1
5. Sukadana	-	1	-	1
6. Mertak	-	1	-	1
7. Pengengat	-	1	-	1
8. Teruwai	1	-	-	1
9. Gapura	-	1	-	1
10. Kawo	-	1	1	2
11. Segala Anyar	-	1	-	1
12. Sengkol	1	-	2	3
13. Pengembur	-	1	-	1
14. Ketara	-	-	-	-
15. Tanak Awu	-	1	-	1
16. Bangket Parak	-	1	-	1
Jumlah	3	11	4	18

Sumber : Koordinator Statistik Kecamatan Pujut

Source : Statistical Coordinator of Pujut District

TABEL : 4.2.2. JUMLAH TENAGA KESEHATAN MENURUT DESA
TABLE NUMBER OF HEALTH PERSONAL BY VILLAGE 2012

Desa Village	Dokter Doctor	Mantri Kesehatan Health Chief	Bidan Midwife	Dukun Bersalin Terlatih Skilled
(1)	(2)	(3)	(4)	(5)
1. Tumpak	-	-	-	3
2. Prabu	-	1	1	1
3. Kuta	1	5	2	4
4. Rembitan	-	4	1	5
5. Sukadana	-	6	-	8
6. Mertak	-	-	3	13
7. Pengengat	-	1	1	7
8. Teruwai	-	11	4	4
9. Gapura	-	7	1	4
10. Kawo	-	7	1	8
11. Segala Anyar	-	13	4	3
12. Sengkol	-	16	7	18
13. Pengembur	-	2	1	12
14. Ketara	-	1	1	4
15. Tanak Awu	-	1	1	27
16. Bangket Parak	-	5	1	10
Jumlah	1	80	29	131

Sumber : Koordinator Statistik Kecamatan Pujut

Source : Statistical Coordinator of Pujut District

TABEL : 4.3.1. JUMLAH PESERTA KB BARU MENURUT METODE
TABLE KONTRASEPSI DAN DESA
 NUMBER OF NEW FAMILY PLANNING ACCEPTORS
 BY KIND OF CONTRACEPTION AND VILLAGE 2012

Desa Village	I U D I U D	MOP/ MOW	Inplan Inplan	Suntik Injection	Pil Tablet	Kondom Condom	Jumlah Total
(1)	(2)	(3)	(4)	(5)	(6)	(7)	(8)
1. Tumpak	-	-	30	15	12	-	57
2. Prabu	-	-	-	20	15	-	35
3. Kuta	-	-	30	11	5	-	46
4. Rembitan	1	-	30	6	-	-	37
5. Sukadana	-	-	-	25	10	-	35
6. Mertak	4	-	20	13	8	2	47
7. Pengengat	4	-	10	9	5	2	30
8. Teruwai	4	-	30	2	-	-	36
9. Gapura	2	-	-	24	1	-	27
10. Kawo	-	-	30	12	10	-	52
11. Segala Anyar	-	-	10	5	3	-	18
12. Sengkol	1	-	4	25	23	-	53
13. Pengembur	-	-	30	21	5	3	59
14. Ketara	-	-	30	15	6	-	51
15. Tanak Awu	-	-	30	21	5	-	56
16. Bangket Parak	-	-	30	20	-	-	50
Jumlah	16	-	314	244	108	7	689

Sumber : PLKB Kecamatan Pujut

Source : Officer in Charge of Family Planning at Pujut District

TABEL : 4.3.2. PERSENTASE PESERTA KB AKTIF TERHADAP PUS
TABLE MENURUT DESA
 PERCENTAGE OF ACTIVE FAMILY PLANNING
 ACCEPTOR TO ELIGIBLE COUPLE BY VILLAGE 2012

Desa Village	PUS Eligible	Peserta KB Aktif Active Acceptor	Persentase Percentage
(1)	(2)	(3)	(4)
1. Tumpak	1.581	1.109	70,15
2. Prabu	1.018	719	70,63
3. Kuta	2.010	1.443	71,79
4. Rembitan	1.948	1.425	73,15
5. Sukadana	1.269	879	69,27
6. Mertak	1.900	1.296	68,21
7. Pengengat	1.411	962	68,18
8. Teruwai	1.371	992	72,36
9. Gapura	1.032	711	68,90
10. Kawo	2.441	1.745	71,49
11. Segala Anyar	672	495	73,66
12. Sengkol	2.443	1.677	68,65
13. Pengembur	2.870	2.169	75,57
14. Ketara	825	593	71,88
15. Tanak Awu	2.240	1.669	74,51
16. Bangket Parak	1.376	938	68,17
Jumlah	26.407	18.822	71,28

Sumber : PLKB Kecamatan Pujut

Source : Officer in Charge of Family Planning at Pujut District

TABEL : 4.3.3. PERSENTASE PENCAPAIAN PESERTA KB BARU
TABLE TERHADAP TARGET PER DESA
 PERCENTAGE OF NEW FAMILY PLANNING ACCEPTORS
 BY TARGET AND VILLAGE 2012

Desa Village	Target target	Peserta KB Baru New Acceptor	Persentase Percentage
(1)	(2)	(3)	(4)
1. Tumpak	165	250	51,51
2. Prabu	110	185	168,18
3. Kuta	239	340	87,17
4. Rembitan	202	338	167,32
5. Sukadana	132	224	169,69
6. Mertak	250	311	124,40
7. Pengengat	175	200	114,28
8. Teruwai	262	325	124,04
9. Gapura	92	125	125,86
10. Kawo	317	254	80,12
11. Segala Anyar	94	85	90,42
12. Sengkol	318	172	54,08
13. Pengembur	341	255	74,78
14. Ketara	81	89	109,87
15. Tanak Awu	258	196	75,96
Jumlah	3.037	3.348	110,24

Sumber : PLKB Kecamatan Pujut

Source : Officer in Charge of Family Planning at Pujut District

TABEL : 4.3.4. JUMLAH PESERTA KB AKTIF MENURUT JENIS
TABLE ALAT KONTRASEPSI DAN DESA
 NUMBER OF ACTIVE FAMILY PLANNING ACCEPTORS
 BY METHOD AND VILLAGE 2012

Desa Village	I U D I U D	MOP/ MOW	Inplan Inplan	Suntik Injection	Pil Tablet	Kondom Condom	Jumlah Total
(1)	(2)	(3)	(4)	(5)	(6)	(7)	(8)
1. Tumpak	24	3	238	277	247	1	790
2. Prabu	36	4	127	160	125	2	454
3. Kuta	188	8	179	311	83	5	774
4. Rembitan	58	8	158	215	146	0	586
5. Sukadana	325	13	2	119	187	8	654
6. Mertak	703	84	47	195	88	1	1.108
7. Pengengat	566	25	2	116	129	7	845
8. Teruwai	317	49	42	163	64	3	638
9. Gapura	105	3	26	110	75	2	321
10. Kawo	309	36	42	467	163	11	1.028
11. Segala Anyar	57	6	10	149	24	2	248
12. Sengkol	296	22	28	593	158	14	1.111
13. Pengembur	363	10	257	851	232	19	1.732
14. Ketara	37	10	26	254	117	2	446
15. Tanak Awu	115	0	74	1.033	217	17	1386
Jumlah	3769	281	1258	5.150	2195	94	12.747

Sumber : PLKB Kecamatan Pujut

Source : Officer in Charge of Family Planning at Pujut District

TABEL : 4.3.5. JUMLAH PASANGAN USIA SUBUR (PUS)
TABLE MENURUT JALUR PELAYANAN DAN DESA
 NUMBER OF ELIGIBLE BY KIND OF SERVICE
 AND VILLAGE 2012

Desa Village	Pemerintah Government	Swasta Private	Jumlah Total
(1)	(2)	(3)	(4)
1. Tumpak	1.136	-	1.136
2. Prabu	713	-	713
3. Kuta	1.443	26	1.469
4. Rembitan	1.382	-	1.382
5. Sukadana	942	-	942
6. Mertak	1.343	-	1.343
7. Pengengat	997	-	997
8. Teruwai	1.060	-	1.060
9. Gapura	810	-	810
10. Kawo	1.609	78	1.687
11. Segala Anyar	458	19	477
12. Sengkol	1.318	359	1.677
13. Pengembur	1.969	-	1.969
14. Ketara	537	10	547
15. Tanak Awu	1.775	-	1.775
16. Bangket Parak	1.052	-	1.052
Jumlah	18.544	492	19.036

Sumber : PLKB Kecamatan Pujut

Source : Officer in Charge of Family Planning at Pujut District

TABEL : 4.3.6. JUMLAH PASANGAN USIA SUBUR (PUS)
TABLE MENURUT UMUR ISTRI DAN DESA
 NUMBER OF ELIGIBLE BY WIFE'S AGE
 AND VILLAGE 2012

Desa Village	Umur (Thn) Age (years)			Jumlah Total
	<20	20-29	>30	
(1)	(2)	(3)	(4)	(5)
1. Tumpak	149	660	819	1.628
2. Prabu	188	407	439	1.034
3. Kuta	271	798	1.032	2.101
4. Rembitan	79	809	1.160	2.048
5. Sukadana	92	602	639	1.333
6. Mertak	87	883	949	1.919
7. Pengengat	52	557	821	1.430
8. Teruwai	235	458	860	1.553
9. Gapura	427	319	385	1.131
10. Kawo	177	1.173	1.106	2.456
11. Segala Anyar	5	243	430	678
12. Sengkol	95	856	1.537	2.488
13. Pengembur	180	1.641	1.042	2.863
14. Ketara	3	341	512	856
15. Tanak Awu	243	890	1.212	2.345
16. Bangket Parak	149	540	801	1.490
Jumlah	2.432	11.177	13.744	27.353

Sumber : PLKB Kecamatan Pujut

Source : Officer in Charge of Family Planning at Pujut District

TABEL : 4.4.1. JUMLAH PENDUDUK MENURUT AGAMA DAN DESA
TABLE NUMBER OF POPULATION BY RELIGION
 AND VILLAGE 2012

Desa Village	Islam Moslem	Kristen/ Katolik Protestant/ Catholic	Hindu Hindhu	Budha Budhis	Jumlah Total
(1)	(2)	(3)	(5)	(6)	(7)
1. Tumpak	5.157	-	-	-	5.157
2. Prabu	3.814	-	-	-	3.814
3. Kuta	7.819	8	59	-	7.886
4. Rembitan	7.422	-	-	-	7.422
5. Sukadana	5.012	-	-	-	5.012
6. Mertak	7.492	-	61	-	7.553
7. Pengengat	5.581	-	-	-	5.581
8. Teruwai	4.845	-	-	-	4.845
9. Gapura	2.624	-	-	-	2.624
10. Kawo	9.088	-	-	-	9.088
11. Segala Anyar	2.931	-	-	-	2.931
12. Sengkol	10.443	11	46	-	10.500
13. Pengembur	8.957	-	-	-	8.957
14. Ketara	4.116	-	-	-	4.116
15. Tanak Awu	8.804	-	-	-	8.804
16. Bangket Parak	4.244	-	-	-	4.244
Jumlah	98.349	19	166	-	98.534

Sumber : Koordinator Statistik Kecamatan Pujut

Source : Statistical Coordinator of Pujut District

TABEL : 4.4.2. JUMLAH TEMPAT IBADAH MENURUT DESA
TABLE NUMBER OF WORSHIP FACILITIES BY VILLAGE 2012

Desa <i>Village</i>	Langgar /		Gereja <i>Church</i>	Pura <i>Temple</i>	Wihara <i>Vihara</i>
	Mesjid <i>Mosque</i>	Surau <i>Mosque</i>			
(1)	(2)	(3)	(4)	(5)	(6)
1. Tumpak	9	12	-	-	-
2. Prabu	9	8	-	-	-
3. Kuta	7	17	-	-	-
4. Rembitan	8	8	-	-	-
5. Sukadana	9	11	-	-	-
6. Mertak	12	7	-	-	-
7. Pengengat	11	11	-	-	-
8. Teruwai	5	14	-	-	-
9. Gapura	4	3	-	-	-
10. Kawo	6	16	-	-	-
11. Segala Anyar	3	7	-	-	-
12. Sengkol	17	23	-	-	-
13. Pengembur	14	10	-	-	-
14. Ketara	5	13	-	-	-
15. Tanak Awu	11	24	-	-	-
16. Bangket Parak	6	9	-	-	-
Jumlah	136	193	0	0	0

Sumber : Koordinator Statistik Kecamatan Pujut

Source : Statistical Coordinator of Pujut District

TABEL : 4.4.3. JUMLAH NIKAH, TALAK, CERAI DAN RUJUK
TABLE MENURUT DESA
 NUMBER OF MARRIAGE, DIVORCE, SEPARATE
 AND RETURN BY VILLAGE 2012

Desa Village	Nikah Marriage	Talak Divorce	Cerai Separate	Rujuk Return
(1)	(2)	(3)	(4)	(5)
1. Tumpak	46	-	-	-
2. Prabu	53	-	-	-
3. Kuta	53	-	-	-
4. Rembitan	106	-	-	-
5. Sukadana	72	-	-	-
6. Mertak	76	-	-	-
7. Pengengat	32	-	-	-
8. Teruwai	54	-	-	-
9. Gapura	32	-	-	-
10. Kawo	91	-	-	-
11. Segala Anyar	37	-	-	-
12. Sengkol	229	-	-	-
13. Pengembur	117	-	-	-
14. Ketara	43	-	-	-
15. Tanak Awu	101	-	-	-
16. Bangket Parak	70	-	-	-
Jumlah	1.212	0	0	0

Sumber : K U A Kecamatan Pujut

Source : Office of Religion Report of Pujut District

TABEL :
TABLE

**4.4.4. JUMLAH ORGANISASI SOSIAL DAN KEPEMUDAAN
MENURUT DESA
NUMBER OF SOCIAL ORGANIZATION AND YOUTH
ASSOCIATION BY VILLAGE 2012**

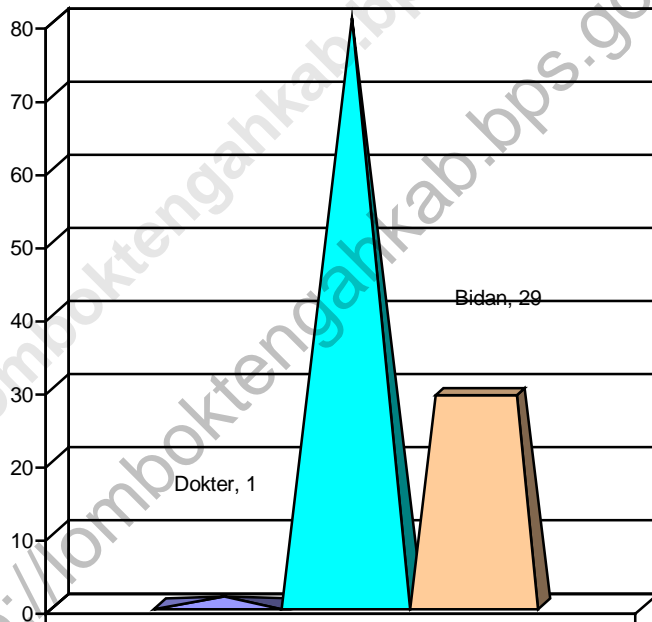
Desa Village	Yayasan	Asuhan Keluarga	Panti Asuhan	Karang Taruna	Jumlah
(1)	(2)	(3)	(4)	(5)	(6)
1. Tumpak	-	-	-	1	1
2. Prabu	-	-	-	1	1
3. Kuta	1	1	-	1	3
4. Rembitan	-	1	-	1	2
5. Sukadana	-	-	-	1	1
6. Mertak	-	-	-	1	1
7. Pengengat	-	-	-	1	1
8. Teruwai	-	2	-	1	3
9. Gapura	-	-	-	1	1
10. Kawo	-	-	1	1	2
11. Segala Anyar	-	1	-	1	2
12. Sengkol	2	-	-	1	3
13. Pengembur	2	-	-	1	3
14. Ketara	1	2	-	1	4
15. Tanak Awu	2	1	-	1	4
16. Bangket Parak	-	1	-	1	2
Jumlah	8	9	1	16	34

Sumber : Koordinator Statistik Kecamatan Pujut
Source : Statistical Coordinator of Pujut District

<https://lomboktengahkab.bps.go.id>
<Http://lomboktengahkab.bps.go.id>


Grafik : 4.1. Banyaknya Tenaga Kesehatan di Kecamatan Pujut Tahun 2012

Mantri Kesehatan, 80



<https://lomboktengahkab.bps.go.id>
<Http://lomboktengahkab.bps.go.id>

BAB. V
P E R T A N I A N



<https://lomboktengahkab.bps.go.id>
<Http://lomboktengahkab.bps.go.id>

BAB V

P E R T A N I A N

Data besaran luas tanah sawah menurut jenis irigasi sampai dengan saat ini belum pernah di up date, padahal secara nyata terlihat banyak sekali tanah sawah yang mengalami perubahan baik karena berubah menjadi bangunan maupun untuk keperluan lainnya. Hal ini tentunya dapat menjadi kendala dalam merumuskan kebijakan yang tepat bagi kepentingan pembangunan.

Pada tahun 2012, luas tanah sawah di Kecamatan Pujut yang masih tercatat seluas 6.875 ha, yang terdiri dari 1.485 ha sawah setengah tehnis dan 5.390 ha sawah tadah hujan.

Dalam kesehariannya, petani di Kecamatan Pujut banyak yang tergabung dalam kelompok tani, yang bila dilihat dari kelasnya, sebagian besar atau 74,20 persen atau sebanyak 164 dari 221 kelompok tani merupakan kelompok tani dengan kelas lanjut, berikutnya adalah kelompok tani dengan kelas madya, pemula dan utama dengan jumlah masing-masing 38 kelompok, 14 kelompok dan 5 kelompok.

Di bidang peternakan, jenis ternak besar yang dominan dipelihara oleh masyarakat adalah ternak sapi, diikuti kerbau dan kuda dengan jumlah masing-masing sebanyak 22.291 ekor, 2.820 ekor dan 148 ekor. Sedangkan untuk ternak kecil yang terbanyak adalah kambing yakni sebanyak 18.027 ekor. Sedangkan untuk unggas yang paling dominan adalah ayam kampung dengan populasi mencapai 120.096 ekor sedangkan itik/entok sebanyak 9.274 ekor.

<https://lomboktengahkab.bps.go.id>
<Http://lomboktengahkab.bps.go.id>

TABEL :
TABLE

**5.1.1. LUAS TANAH SAWAH DAN TANAH KERING
MENURUT DESA (Ha)
AREA OF WETLAND AND DRYLAND BY VILLAGE 2012**

Desa <i>Village</i>	Tanah Sawah <i>Wetland</i>	Tanah Kering <i>Dryland</i>	Jumlah <i>Total</i>
(1)	(2)	(3)	(4)
1. Tumpak	300	2.504	2.804
2. Prabu	110	283	393
3. Kuta	158	1.446	1.604
4. Rembitan	882	413	1.295
5. Sukadana	196	494	690
6. Mertak	230	286	516
7. Pengengat	318	331	649
8. Teruwai	883	1.424	2.307
9. Gapura	274	4	278
10. Kawo	728	27	755
11. Segala Anyar	303	106	409
12. Sengkol	725	263	988
13. Pengembur	942	297	1.239
14. Ketara	270	63	333
15. Tanak Awu	556	422	978
Jumlah	6.875	8.363	15.238

Sumber : BPP Kecamatan Pujut

Source : BPP of Pujut District

TABEL : 5.1.2. LUAS TANAH SAWAH MENURUT JENIS IRIGASI
TABLE DAN DESA (Ha)
 AREA OF WETLAND BY TYPE IRRIGATION BY VILLAGE
 2012

Desa Village	Teknis	1/2 teknis	Seder hana	Tadah Hujan	Jumlah Total
(1)	(2)	(3)	(4)	(5)	(6)
1. Tumpak	-	164	-	136	300
2. Prabu	-	-	-	110	110
3. Kuta	-	-	-	158	158
4. Rembitan	-	-	-	882	882
5. Sukadana	-	-	-	196	196
6. Mertak	-	-	-	230	230
7. Pengengat	-	-	-	318	318
8. Teruwai	-	350	-	533	883
9. Gapura	-	251	-	23	274
10. Kawo	-	13	-	715	728
11. Segala Anyar	-	73	-	230	303
12. Sengkol	-	177	-	548	725
13. Pengembur	-	172	-	770	942
14. Ketara	-	170	-	100	270
15. Tanak Awu	-	115	-	441	556
Jumlah	0	1.485	0	5.390	6.875

Sumber : BPP Kecamatan Pujut
 Source : BPP of Pujut District

TABEL : 5.1.3. JUMLAH RT PETANI PEMILIK, PENGGARAP DAN
TABLE BURUH TANI MENURUT DESA
 NUMBER OF FARMERS BY VILLAGE 2012

Desa <i>Village</i>	Pemilik	Penggarap	Buruh Tani	Jumlah <i>Total</i>
(1)	(2)	(3)	(4)	(5)
1. Tumpak	1.421	96	421	1.938
2. Prabu	998	87	722	1.807
3. Kuta	1.675	136	982	2.793
4. Rembitan	1.823	140	290	2.253
5. Sukadana	1.032	76	735	1.843
6. Mertak	2.142	45	1.700	3.887
7. Pengengat	1.821	103	944	2.868
8. Teruwai	1.331	140	352	1.823
9. Gapura	820	43	511	1.374
10. Kawo	2.659	81	449	3.189
11. Segala Anyar	528	72	296	896
12. Sengkol	1.956	104	295	2.355
13. Pengembur	2.476	120	407	3.003
14. Ketara	707	150	532	1.389
15. Tanak Awu	1.673	214	377	2.264
	1.291	141	624	2.056
Jumlah	24.353	1.748	9.637	35.738

Sumber : KCD Pertanian Kecamatan Pujut

Source : KCD of Agriculture Office at Pujut District

TABEL : 5.1.4. JUMLAH KELOMPOK TANI MENURUT KLASIFIKASI
TABLE DAN DESA
 NUMBER OF FARMERS ORGANIZATION BY
 CLASSIFICATION AND VILLAGE 2012

Desa Village	Pemula	Lanjut	Madya	Utama	Jumlah Total
(1)	(2)	(3)	(4)	(5)	(6)
1. Tumpak	-	16	-	-	16
2. Prabu	-	-	-	-	-
3. Kuta	-	13	3	-	16
4. Rembitan	1	12	3	-	16
5. Sukadana	-	16	-	-	16
6. Mertak	5	8	3	-	16
7. Pengengat	-	13	2	-	16
8. Teruwai	1	9	5	1	16
9. Gapura	-	16	-	-	16
10. Kawo	-	9	7	-	16
11. Segala Anyar	6	6	2	2	16
12. Sengkol	1	11	3	1	16
13. Pengembur	-	13	2	1	16
14. Ketara	-	12	4	-	16
15. Tanak Awu	-	10	4	-	14
Jumlah	14	164	38	5	221

Sumber : KCD Pertanian Kecamatan Pujut

Source : KCD of Agriculture Office at Pujut District

TABEL : 5.2.1. POPULASI TERNAK KECIL
TABLE MENURUT JENIS DAN DESA
*POPULATION OF LITTLE LIVESTOCK
 BY KIND AND VILLAGE 2012*

Desa Village	Kambing Goat	Domba Sheep
(1)	(2)	(3)
1. Tumpak	592	-
2. Prabu	520	-
3. Kuta	944	-
4. Rembitan	650	-
5. Sukadana	271	13
6. Mertak	1.796	-
7. Pengengat	1.290	-
8. Teruwai	1.573	-
9. Gapura	392	-
10. Kawo	531	-
11. Segala Anyar	204	-
12. Sengkol	1.502	-
13. Pengembur	3.511	152
14. Ketara	390	-
15. Tanak Awu	1.818	-
16. Bangket Parak	2.043	-
Jumlah	18.027	165

Sumber : KCD Pertanian Kecamatan Pujut

Source : KCD of Agriculture Office at Pujut District

TABEL : 5.2.2. JUMLAH TERNAK BESAR
TABLE MENURUT JENIS DAN DESA
 POPULATION OF LIVESTOCK
 BY KIND AND VILLAGE 2012

Desa <i>Village</i>	Ternak Besar <i>Big Livestock</i>		
	Sapi <i>Cow</i>	Kerbau <i>Buffalo</i>	Kuda <i>Horse</i>
(1)	(2)	(3)	(4)
1. Tumpak	1.101	413	-
2. Prabu	1.580	22	-
3. Kuta	1.951	260	18
4. Rembitan	1.298	161	4
5. Sukadana	2.474	270	5
6. Mertak	5.071	451	-
7. Pengengat	2.648	412	8
8. Teruwai	936	166	17
9. Gapura	122	10	13
10. Kawo	88	168	10
11. Segala Anyar	347	6	7
12. Sengkol	2.730	97	24
13. Pengembur	642	206	9
14. Ketara	153	21	13
15. Tanak Awu	34	26	16
16. Bangket Parak	1.116	131	4
Jumlah	22.291	2.820	148

Sumber : KCD Pertanian Kecamatan Pujut
 Source : KCD of Agriculture Office at Pujut District

TABEL :
TABLE

**5.2.3. JUMLAH TERNAK UNGGAS
MENURUT JENIS DAN DESA
NUMBER OF BIRD
BY KIND AND VILLAGE 2012**

Desa <i>Village</i>	Ayam	Ayam Ras	Itik/Entok
	Kampung <i>Local Chicken</i>	Ras <i>Ras Chicken Sheep</i>	<i>Duck</i>
(1)	(2)	(3)	(4)
1. Tumpak	2.120	-	204
2. Prabu	2.061	-	150
3. Kuta	3.440	-	276
4. Rembitan	7.011	-	454
5. Sukadana	11.200	-	1.581
6. Mertak	15.154	-	375
7. Pengengat	14.050	-	512
8. Teruwai	8.510	-	693
9. Gapura	2.315	-	520
10. Kawo	6.922	-	393
11. Segala Anyar	4.200	-	407
12. Sengkol	16.916	-	687
13. Pengembur	11.317	-	1.106
14. Ketara	1.672	-	472
15. Tanak Awu	4.310	-	700
16. Bangket Parak	9.708	-	744
Jumlah	120.096	-	9.274

Sumber : KCD Pertanian Kecamatan Pujut

Source : KCD of Agriculture Office at Pujut District

TABEL :
TABLE

5.3.1. JUMLAH NELAYAN MENURUT DESA
NUMBER OF FISHERMAN BY VILLAGE 2012

Desa <i>Village</i>	Nelayan Penuh	Nelayan Sambilan	Jumlah <i>Total</i>
(1)	(2)	(3)	(4)
1. Tumpak	98	31	129
2. Prabu	47	51	98
3. Kuta	461	53	514
4. Rembitan	9	72	81
5. Sukadana	12	36	48
6. Mertak	450	72	522
7. Pengengat	-	22	22
8. Teruwai	-	5	5
9. Gapura	-	-	-
10. Kawo	-	-	-
11. Segala Anyar	-	-	-
12. Sengkol	302	32	334
13. Pengembur	-	-	-
14. Ketara	-	-	-
15. Tanak Awu	-	-	-
16. Bangket parak	-	43	43
Jumlah	1.379	412	1791

Sumber : KCD Pertanian Kecamatan Pujut

Source : KCD of Agriculture Office at Pujut District

TABEL : 5.3.2. JUMLAH ORGANISASI NELAYAN
TABLE MENURUT DESA
 NUMBER OF FISHERIES ORGANIZATION
 BY KIND AND VILLAGE 2012

Desa <i>Village</i>	Kelompok Nelayan	Wanita Nelayan	Taruna Nelayan	Jumlah Total
(1)	(2)	(3)	(4)	(5)
1. Tumpak	3	-	-	3
2. Prabu	2	-	-	2
3. Kuta	7	2	3	12
4. Rembitan	-	-	-	-
5. Sukadana	2	-	-	2
6. Mertak	11	1	-	12
7. Pengengat	-	-	-	-
8. Teruwai	-	-	-	-
9. Gapura	-	-	-	-
10. Kawo	-	-	-	-
11. Segala Anyar	-	-	-	-
12. Sengkol	6	-	2	8
13. Pengembur	-	-	-	-
14. Ketara	-	-	-	-
15. Tanak Awu	-	-	-	-
Jumlah	31	3	5	39

Sumber : KCD Pertanian Kecamatan Pujut

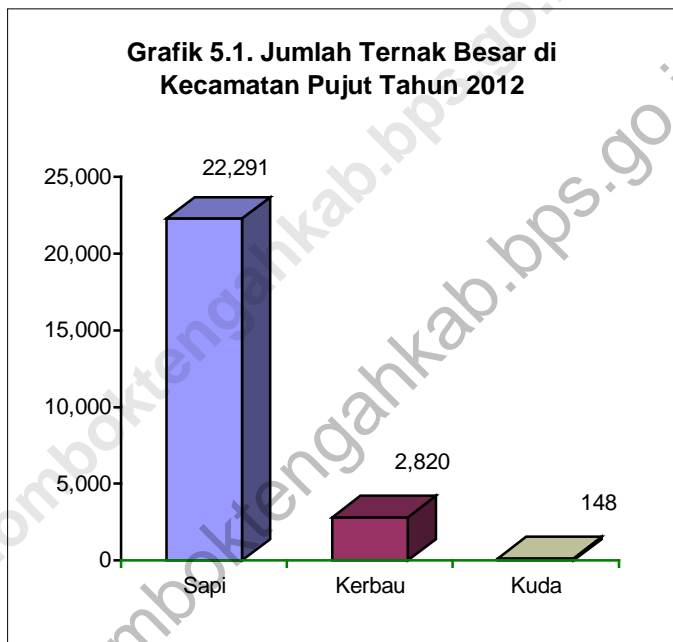
Source : KCD of Agriculture Office at Pujut District

TABEL : 5.3.3. JUMLAH SUMBER PERAIRAN
TABLE MENURUT JENIS DAN DESA
 NUMBER OF WATER SUPPLY
 BY KIND AND VILLAGE 2012

Desa Village	Embung	Cek Dam	Waduk	Jumlah Total
(1)	(2)	(3)	(4)	(5)
1. Tumpak	2	-	-	2
2. Prabu	1	-	-	1
3. Kuta	1	2	-	3
4. Rembitan	3	3	-	6
5. Sukadana	7	-	-	7
6. Mertak	4	1	-	5
7. Pengengat	3	-	-	3
8. Teruwai	14	2	-	16
9. Gapura	2	-	-	2
10. Kawo	13	-	-	13
11. Segala Anyar	1	-	-	1
12. Sengkol	11	2	-	13
13. Pengembur	2	1	-	3
14. Ketara	7	2	-	9
15. Tanak Awu	3	-	-	3
	2	2		4
Jumlah	76	15	-	91

Sumber : KCD Pertanian Kecamatan Pujut

Source : KCD of Agriculture Office at Pujut District



<https://lomboktengahkab.bps.go.id>
<Http://lomboktengahkab.bps.go.id>

BAB.VI
PERHUBUNGAN



<https://lomboktengahkab.bps.go.id>
<Http://lomboktengahkab.bps.go.id>

BAB. VI

PERHUBUNGAN

Untuk menunjang kegiatan perekonomian di Kecamatan Pujut umumnya, peranan sarana dan prasarana perhubungan dan telekomunikasi sangat penting. Untuk itu di wilayah ini terdapat sarana jalan sepanjang 794 km, dengan rincian 583 km merupakan jalan tanah, 119 km jalan aspal dan 92 km jalan diperkeras.

Pada tahun 2012 terdapat kendaraan bermotor sebanyak 5.317 buah dan kendaraan tidak bermotor sebanyak 2.183 buah. Untuk kendaraan bermotor jumlah terbesar merupakan kendaraan roda dua atau sepeda motor yang jumlahnya hampir mencapai 90 persen dari total jumlah kendaraan bermotor yang ada. Banyaknya jumlah sepeda motor dapat dipahami karena selain dapat dijadikan salah satu usaha yaitu ojek, jenis kendaraan ini juga dapat diperoleh dengan mudah dan dengan harga ataupun angsuran yang relatif terjangkau.

Selain sarana dan prasarana angkutan, sebagaimana halnya dengan kecamatan-kecamatan lainnya di Kecamatan Pujut juga banyak terdapat sarana telekomunikasi seperti telpon utamanya telpon genggam. Keberadaan sarana ini terbilang berkembang dengan pesat. Hal ini tidak terlepas dari jangkauan berbagai operator yang makin meluas sampai daerah-daerah terpencil. Ditambah lagi dengan makin tingginya mobilitas masyarakat dalam mencari kerja hingga keluar negeri yang pada gilirannya berpengaruh terhadap tingkat kebutuhan masyarakat terhadap keberadaan sarana telekomunikasi tersebut.

<https://lomboktengahkab.bps.go.id>
<Http://lomboktengahkab.bps.go.id>

TABEL : 6.1. JUMLAH KENDARAAN TIDAK BERMOTOR
TABLE MENURUT JENIS DAN DESA
 NUMBER OF NON VEHICLE TRANSPORTATION
 BY KIND AND VILLAGE 2012

Desa Village	Cidomo/ Dokar Wagon	Sepeda Bicycle	Jumlah Total
(1)	(2)	(3)	(4)
1. Tumpak	-	34	34
2. Prabu	-	30	30
3. Kuta	12	172	184
4. Rembitan	4	123	127
5. Sukadana	5	81	86
6. Mertak	-	171	171
7. Pengengat	8	116	124
8. Teruwai	17	83	100
9. Gapura	13	42	55
10. Kawo	10	216	226
11. Segala Anyar	7	86	93
12. Sengkol	24	276	300
13. Pengembur	9	151	160
14. Ketara	13	145	158
15. Tanak Awu	16	213	229
16. Bangket Parak	4	102	106
Jumlah	142	2.041	2.183

Sumber : Koordinator Statistik Kecamatan Pujut
 Source : Statistical Coordinator of Pujut District

TABEL : 6.2. JUMLAH KENDARAAN BERMOTOR
TABLE MENURUT JENIS DAN DESA
*NUMBER OF VEHICLE TRANSPORTATION
 BY KIND AND VILLAGE 2012*

Desa <i>Village</i>	Colt/Bus/Truk <i>Colt/Bus/Truck</i>	Sepeda Motor <i>Motorcycle</i>	Jumlah <i>Total</i>
(1)	(2)	(3)	(4)
1. Tumpak	12	180	192
2. Prabu	17	156	173
3. Kuta	72	407	479
4. Rembitan	37	371	408
5. Sukadana	24	233	257
6. Mertak	22	280	302
7. Pengengat	21	262	283
8. Teruwai	28	187	215
9. Gapura	8	202	210
10. Kawo	81	587	668
11. Segala Anyar	14	188	202
12. Sengkol	82	659	741
13. Pengembur	36	320	356
14. Ketara	33	235	268
15. Tanak Awu	45	343	388
16. Bangket Parak	9	166	175
Jumlah	541	4.776	5.317

Sumber : Koordinator Statistik Kecamatan Pujut

Source : *Statistical Coordinator of Pujut District*

TABEL : 6.3. JUMLAH SARANA KOMUNIKASI MENURUT DESA
 TABLE NUMBER OF COMMUNICATION FACILITIES
 BY VILLAGE 2012

Desa Village	Kantor Pos Post Office	Radio Radio	Televisi Television	Telepon Telephone
(1)	(2)	(3)	(4)	(5)
1. Tumpak	-	102	24	-
2. Prabu	-	123	53	-
3. Kuta	-	155	617	9
4. Rembitan	-	170	520	-
5. Sukadana	-	217	231	-
6. Mertak	-	260	134	-
7. Pengengat	-	145	153	-
8. Teruwai	-	120	511	-
9. Gapura	-	63	281	-
10. Kawo	-	253	716	-
11. Segala Anyar	-	120	486	-
12. Sengkol	1	400	2.123	8
13. Pengembur	-	218	1.080	-
14. Ketara	-	192	725	-
15. Tanak Awu	-	166	1.370	-
16. Bangket Parak	-	88	291	-
Jumlah	1	2792	9.315	17

Sumber : Koordinator Statistik Kecamatan Pujut

Source : Statistical Coordinator of Pujut District

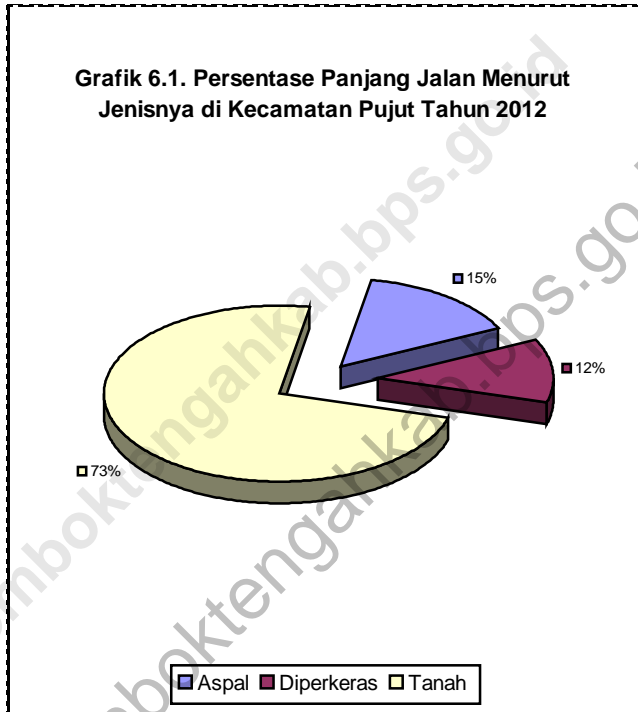
TABEL :
TABLE

**6.4. PANJANG JALAN MENURUT JENIS
DAN DESA (DALAM KM)
LENGTH OF ROADS BY KIND
AND VILLAGE (KM) 2012**

Desa Village	Aspal	Diperkeras	Tanah Soil	Jumlah Total
(1)	(2)	(3)	(4)	(5)
1. Tumpak	12	6	43	61
2. Prabu	4	12	48	64
3. Kuta	20	4	56	80
4. Rembitan	3	2	37	42
5. Sukadana	2	-	40	42
6. Mertak	15	3	78	96
7. Pengengat	2	10	56	68
8. Teruwai	6	3	24	33
9. Gapura	5	2	4	11
10. Kawo	5	5	4	14
11. Segala Anyar	2	4	5	11
12. Sengkol	10	6	73	89
13. Pengembur	18	27	60	105
14. Ketara	3	-	13	16
15. Tanak Awu	8	4	13	25
	4	4	29	37
Jumlah	119	92	583	794

Sumber : Koordinator Statistik Kecamatan Pujut
Source : Statistical Coordinator of Pujut District

Grafik 6.1. Persentase Panjang Jalan Menurut Jenisnya di Kecamatan Pujut Tahun 2012



<https://lomboktengahkab.bps.go.id>
<Http://lomboktengahkab.bps.go.id>

BAB. VII
KEUANGAN DAN HARGA-HARGA



<https://lomboktengahkab.bps.go.id>
<Http://lomboktengahkab.bps.go.id>

BAB. VII

KEUANGAN DAN HARGA-HARGA

Dalam pelaksanaan pembangunan terdapat satu hal yang sangat penting yakni tersedianya dana yang cukup memadai. Penyediaan dana dapat saja bersumber dari pemerintah pusat, pemerintah propinsi ataupun pemerintah kabupaten, bahkan juga berasal dari swadaya masyarakat.

Besaran dana yang tersedia di daerah tingkat II ataupun Kabupaten, sampai saat ini sebagian terbesar masih bersumber dari luar, baik dari pemerintah pusat, maupun pemerintah propinsi. Dana yang berasal dari daerah sendiri seperti dari PAD (Pendapatan Asli Daerah) jumlahnya masih relatif kecil.

Pajak sebagai salah satu sumber PAD, pada tahun 2012 memiliki jumlah pokok untuk kecamatan Pujut sebesar Rp **3.251.792.396,-** jumlah tersebut berasal dari sebanyak **34.885** orang wajib pajak. Dari jumlah pokok tersebut baru terealisasi sebesar 75,33 persen atau sebesar Rp **2.449.559.438,-** ini berarti masih ada sisa sebesar Rp **802.232.958,-**

Disisi lain di tingkat desa terdapat berbagai kegiatan pembangunan seperti proyek yang dananya bersumber dari APBD II dan swadaya yang.. Jumlah proyek dan besarnya dana dari sumber APBD II tersebar secara merata dengan jumlah dan nilai yang sama untuk masing-masing desa .

<https://lomboktengahkab.bps.go.id>
<Http://lomboktengahkab.bps.go.id>

TABEL : 7.1.1. REALISASI PENERIMAAN PAJAK BUMI DAN BANGUNAN
TABLE MENURUT KATEGORI / DESA
*NUMBER OF RECEIPT FROM LAND AND
PROPERTY TAXES BY AREA CATEGIRIES 2012*

Kategori / Desa <i>Categories / Village</i>	Pokok (Rp)	Penerimaan (Rp)	Sisa (Rp)	% Penerimaan
(1)	(2)	(3)	(4)	(5)
I. Wil. Sedahan I	890.587.960	562.135.954	328.452.006	63,12
1. Kuta	438.534.822	331.643.664	106.891.158	75,63
2. Rembita	75.573.142	8.892.384	66.680.758	11,77
3. Mertak	376.479.996	221.599.906	154.880.090	58,86
II. Wil. Sedahan II	1.565.643.963	1.453.023.135	112.620.828	92,81
1. Tumpak	110.040.159	93.284.052	16.756.107	84,77
2. Prabu	26.168.068	1.968.910	24.199.158	7,52
3. Pengembur	56.904.770	21.543.874	35.360.896	37,86
4. Ketara	1.338.663.213	1.322.964.002	15.699.211	98,83
5. Tanak Awu	33.867.753	13.262.297	20.605.456	39,16
III. Wil. Sedahan III	73.678.304	25.058.868	48.619.436	34,01
1. Gapura	13.695.626	6.585.544	7.110.082	48,09
2. Kawo	41.699.620	11.225.586	30.474.034	26,92
3. Segala Anyar	18.283.058	7.247.738	11.035.320	39,64
IV. Wil. Sedahan IV	721.882.169	409.341.481	312.540.688	56,70
1. Pengengat	59.862.439	13.626.729	46.235.710	22,76
2. Teruwai	69.637.577	11.802.531	57.835.046	16,95
3. Sengkol	532.583.759	380.141.087	152.442.672	71,38
4. Sukadana	59.798.394	3.771.134	56.027.260	6,31
Jumlah	3.251.792.396	2.449.559.438	802.232.958	75,33

Sumber : Kantor Kecamatan Pujut

Source : Office of Pujut District

TABEL : 7.1.2. JUMLAH WAJIB PAJAK DAN POKOK PAJAK
TABLE MENURUT KATEGORI DAN DESA
 NUMBER OF TAXABLE AND TAXES
 BY CHATEGORY/VILLAGE 2012

Kategori / Desa <i>Categoriies / Village</i>	Wajib Pajak(Orang) <i>Taxable</i>	Pokok Pajak(Rp) <i>Taxes</i>
(1)	(2)	(3)
I. Wilayah Sedahan I	7.976	890.587.960
1. Kuta	2.291	438.534.822
2. Rembita	2.124	75.573.142
3. Mertak	3.561	376.479.996
II. Wilayah Sedahan II	8.682	1.565.643.963
1. Tumpak	1.279	110.040.159
2. Prabu	1.525	26.168.068
3. Pengembur	2.628	56.904.770
4. Ketara	1.322	1.338.663.213
5. Tanak Awu	1.928	33.867.753
III. Wilayah Sedahan III	5.186	73.668.304
1. Gapura	1.072	13.685.626
2. Kawo	3.104	41.699.620
3. Segala Anyar	1.010	18.283.058
IV. Wil. Sedahan IV	13.041	721.882.169
1. Pengengat	2.989	59.862.439
2. Teruwai	4.453	69.637.577
3. Sengkol	3.437	532.583.759
4. Sukadana	2.162	59.798.394
Jumlah	34.885	3.251.782.396

Sumber : Kantor Kecamatan Pujut

Source : Office of Pujut District

TABEL : 7.1.3. DANA TUNJANGAN PENGHASILAN APARATUR PER BULAN

Kecamatan Pujut Dalam Angka 2013
Pujut Sub District In Figures 2013

TABLE PEMERINTAH DESA (TPAPD) TAHUN 2012 (000 Rp)
VILLAGE APPARATURE EXTRA INCOME EACH MONTH
2012

Desa Village	Kepala Desa Head of Village	Sekretaris Desa Secretaries of Village	Kepala Urusan (5 orang) Kaur (5 Person)	Kepala Dusun Head of Sub of Village
(1)	(2)	(3)	(4)	(5)
1. Tumpak	1.300	-	3.750	3.000
2. Prabu	1.300	-	3.750	2.000
3. Kuta	1.300	-	3.750	3.500
4. Rembitan	1.300	-	3.750	4.000
5. Sukadana	1.300	-	3.750	2.750
6. Mertak	1.300	-	3.750	5.250
7. Pengengat	1.300	-	3.750	3.500
8. Teruwai	1.300	-	3.750	5.750
9. Gapura	1.300	-	3.750	1.750
10. Kawo	1.300	-	3.750	4.250
11. Segala Anyar	1.300	-	3.750	1.500
12. Sengkol	1.300	-	3.750	3.750
13. Pengembur	1.300	-	3.750	3.750
14. Ketara	1.300	-	3.750	3.250
15. Tanak Awu	1.300	-	3.750	4.000
Jumlah	19.500	-	56.250	52.000

Sumber : Kantor Kecamatan Pujut

Source : Office of Pujut District

TABEL : 7.1.4. JUMLAH PROYEK PEMBANGUNAN MASYARAKAT DESA
TABLE NUMBER OF VILLAGE DEVELOPMENT PROJECT 2009

Desa Village	Fisik Phisic	Aparatur Desa Villages Staff	Program Kesejahteraan Keluarga (PKK) Welfare Family Planing	Jumlah Total
(1)	(2)	(3)	(4)	(5)
1. Tumpak	1	7	4	12
2. Prabu	1	7	4	12
3. Kuta	1	7	4	12
4. Rembitan	1	7	4	12
5. Sukadana	1	7	4	12
6. Mertak	1	7	4	12
7. Pengengat	1	7	4	12
8. Teruwai	1	7	4	12
9. Gapura	1	7	4	12
10. Kawo	1	7	4	12
11. Segala Anyar	1	7	4	12
12. Sengkol	1	7	4	12
13. Pengembur	1	7	4	12
14. Ketara	1	7	4	12
15. Tanak Awu	1	7	4	12
Jumlah	15	105	60	180

Sumber : Kasi PMD Kantor Kecamatan Pujut

Source : PMD Head Section at Office of Pujut District

TABEL : 7.1.5. REALISASI PENYALURAN DANA SIMPAN PINJAM,
TABLE DARI DANA PNPM MANDIRI PEDESAAN
*ACTUAL OF SAVE AND CREDIT FUND EXPENDITURE,
 FROM SUB DISTRICT DEVELOPMENT
 PNPM MANDIRI PEDESAAN 2012*

Desa <i>Village</i>	Simpan Pinjam	Operasional TPK	Operasional UPK	Jumlah <i>Total</i>
(1)	(2)	(3)	(4)	(6)
1. Tumpak	10.000.000	315.800	210.500	10.526.300
2. Prabu	-	-	-	-
3. Kuta	25.000.000	789.500	526.300	26.315.800
4. Rembitan	-	-	-	-
5. Sukadana	35.000.000	1.106.000	737.000	36.843.000
6. Mertak	50.000.000	1.578.900	1.052.600	52.631.500
7. Pengengat	80.000.000	2.526.300	1.684.200	84.210.500
8. Teruwai	30.000.000	947.400	631.600	31.579.000
9. Gapura	20.000.000	631.600	421.100	21.052.700
10. Kawo	28.000.000	884.200	589.500	29.473.700
11. Segala Anyar	120.000.000	3.789.500	2.526.300	126.315.800
12. Sengkol	40.000.000	1.263.200	842.100	42.105.300
13. Pengembur	-	-	-	-
14. Ketara	-	-	-	-
15. Tanak Awu	-	-	-	-
16. Bangket Parak	207.000.000	6.536.800	4.357.900	217.894.700
Jumlah	645.000.000	20.369.200	13.579.100	678.948.300

Sumber : Kantor Kecamatan Pujut

Source : Office of Pujut District

TABEL : 7.1.6. REALISASI PENYALURAN DANA SARANA DAN PRASARANA DARI DANA PNPM MANDIRI PEDESAAN MENURUT DESA
TABLE ACTUAL OF MEDIUM FUND EXPENDITURE FROM SUB DISTRICT DEVELOPMENT PNPM MANDIRI PEDESAAN, 2012

Desa Village	Sumber Dana PNPM MP Source of District Dev. Prog. Fund
(1)	(2)
1. Tumpak	-
2. Prabu	193.300.000
3. Kuta	149.082.100
4. Rembitan	-
5. Sukadana	135.693.500
6. Mertak	-
7. Pengengat	-
8. Teruwai	110.605.200
9. Gapura	144.272.700
10. Kawo	236.732.000
11. Segala Anyar	290.769.500
12. Sengkol	271.945.300
13. Pengembur	154.930.100
14. Ketara	108.500.000
15. Tanak Awu	130.931.600
16. Bangket Parak	223.611.500
Jumlah	2.790.000.000

Sumber : Kantor Kecamatan Pujut

Source : Office of Pujut District

TABEL : 7.2.1. HARGA PRODUSEN YANG DITERIMA PETANI TANAMAN
TABLE PADI DIRINCI PER BULAN
PRODUCER PRICE OF RICE FARMERS ACHIVE
EACH MONTH 2012

Bulan <i>Month</i>	Gabah <i>Rice</i>		Gabah Kualitas Rendah <i>Rice</i>	
	GKS	GKP	GKS	GKP
(1)	(2)	(3)	(4)	(5)
Januari / <i>January</i>	450	-	450	450
Februari / <i>February</i>	450	-	450	450
Maret / <i>March</i>	375	325	375	375
April / <i>April</i>	375	325	375	375
Mei / <i>May</i>	375	325	375	375
Juni / <i>June</i>	400	340	400	400
Juli / <i>July</i>	400	340	400	400
Agustus / <i>August</i>	400	340	400	400
September / <i>September</i>	440	340	440	440
Oktober / <i>October</i>	450	-	450	450
Nopember / <i>November</i>	450	-	450	450
Desember / <i>December</i>	450	-	450	450

Sumber : Koordinator Statistik Kecamatan Pujut

Source : *Statistical Coordinator of Pujut District*

TABEL : 7.2.2. HARGA PRODUSEN YANG DITERIMA PETANI TANAMAN
TABLE PALAWIJA DIRINCI PER BULAN (Rp.000)
 PRODUCER PRICES OF SECOND CROPS
 FARMERS ACHIVE EACH MONTH 2012

Bulan <i>Month</i>	Jagung Pipilan <i>Maize</i>	Ubi Kayu Cassava	Kedele Soybean	Kacang Hijau Small Green <i>Pea</i>
(1)	(2)	(3)	(4)	(5)
Januari / <i>January</i>	-	100	-	-
Februari / <i>February</i>	-	100	-	-
Maret / <i>March</i>	-	100	650	-
April / <i>April</i>	-	100	600	1.400
Mei / <i>May</i>	-	100	600	1.400
Juni / <i>June</i>	-	100	600	-
Juli / <i>July</i>	-	100	600	-
Agustus / <i>August</i>	-	100	600	-
September / <i>September</i>	-	100	600	-
Oktober / <i>October</i>	-	100	600	-
Nopember / <i>November</i>	-	100	600	-
Desember / <i>December</i>	-	100	600	-

Sumber : Koordinator Statistik Kecamatan Pujut
 Source : Statistical Coordinator of Pujut District

TABEL : 7.2.3. HARGA PRODUSEN YANG DITERIMA PETANI
TABLE TANAMAN SAYURAN DIRINCI PER BULAN
 PRODUCER PRICE OF VEGETABLE FARMERS
 ACHIVE EACH MONTH 2012

Bulan <i>Month</i>	Kacang Panjang <i>String Bean</i>	Pepaya <i>Papaya</i>
(1)	(2)	(3)
Januari / <i>January</i>	265	35
Februari / <i>February</i>	240	35
Maret / <i>March</i>	170	30
April / <i>April</i>	170	30
Mei / <i>May</i>	180	30
Juni / <i>June</i>	180	30
Juli / <i>July</i>	200	35
Agustus / <i>August</i>	-	35
September / <i>September</i>	-	35
Oktober / <i>October</i>	-	35
Nopember / <i>November</i>	-	35
Desember / <i>December</i>	-	35

Sumber : Koordinator Statistik Kecamatan Pujut
 Source : *Statistical Coordinator of Pujut District*

TABEL : 7.2.4. HARGA PRODUSEN YANG DITERIMA PETANI TANAMAN
TABLE BUAH-BUAHAN DIRINCI PER BULAN
 PRODUCER PRICE OF FRUIT FARMERS ACHIVE
 EACH MONTH 2012

Bulan Month	Pisang Ambon (Sisir) Banana	Pisang Raja (Sisir) Banana	Pisang Saba (Sisir) Banana	Semangka Watermelon
(1)	(2)	(3)	(4)	(5)
Januari / January	6.000	7.500	5.000	-
Februari / February	6.000	7.500	5.000	-
Maret / March	5.500	7.000	4.500	-
April / April	5.500	7.000	4.500	-
Mei / May	5.500	7.000	4.500	-
Juni / June	5.500	7.000	4.500	-
Juli / July	5.500	7.000	4.500	-
Agustus / August	5.500	7.000	4.500	200
September / September	6.000	7.500	5.000	200
Oktober / October	6.000	7.500	5.000	200
Nopember / November	6.000	7.500	5.000	-
Desember / December	6.000	7.500	5.000	-

Sumber : Koordinator Statistik Kecamatan Pujut
 Source : Statistical Coordinator of Pujut District

TABEL : 7.2.5. HARGA PRODUSEN YANG DIBAYAR PETANI
TABLE DIRINCI PER BULAN
*PRODUCER PRICE THAT FARMERS HAVE TO PAID
 EACH MONTH 2012*

Bulan	Mencangkul	Menanam	Menyiangi	Memanen	Traktor
Month	(2)	(3)	(4)	(5)	(6)
(1)	(2)	(3)	(4)	(5)	(6)
Januari / January	35.000	20.000	20.000	35.000	450
Februari / February	35.000	20.000	20.000	35.000	450
Maret / March	35.000	20.000	20.000	35.000	450
April / April	35.000	20.000	20.000	35.000	450
Mei / May	35.000	20.000	20.000	35.000	450
Juni / June	35.000	20.000	20.000	35.000	450
Juli / July	35.000	20.000	20.000	35.000	450
Agustus / August	35.000	20.000	20.000	35.000	450
September/September	35.000	20.000	20.000	35.000	450
Oktober / October	35.000	20.000	20.000	35.000	450
Nopember/November	35.000	20.000	20.000	35.000	450
Desember / December	35.000	20.000	20.000	35.000	450

Sumber : Koordinator Statistik Kecamatan Pujut
 Source : Statistical Coordinator of Pujut District

TABEL : 7.2.6. HARGA PUPUK DAN OBAT-OBATAN PERTANIAN PER BULAN
TABLE FERTILIZER AND FARM POTION PRICE EACH MONTH 2012

Bulan <i>Month</i>	Sevin	Urea	TSP	NPK	ZA
(1)	(2)	(3)	(4)	(5)	(6)
Januari / <i>January</i>	150.000	2.000	2.500	2.500	1.700
Februari / <i>February</i>	150.000	2.000	2.500	2.500	1.700
Maret / <i>March</i>	150.000	2.000	2.400	2.500	1.700
April / <i>April</i>	150.000	2.000	2.500	2.500	1.700
Mei / <i>May</i>	150.000	2.000	2.500	2.500	1.700
Juni / <i>June</i>	150.000	2.000	2.500	2.500	1.700
Juli / <i>July</i>	150.000	2.000	2.500	2.500	1.700
Agustus / <i>August</i>	150.000	2.000	2.500	2.500	1.700
September / <i>September</i>	150.000	2.000	2.500	2.500	1.700
Oktober / <i>October</i>	150.000	2.000	2.500	2.500	1.700
Nopember / <i>November</i>	150.000	2.000	2.500	2.500	1.700
Desember / <i>December</i>	150.000	2.000	2.500	2.500	1.700

Sumber : Koordinator Statistik Kecamatan Pujut

Source : Statistical Coordinator of Pujut District

TABEL : 7.2.7. HARGA ALAT-ALAT PERTANIAN PER BULAN
 TABLE FARMING TOOLS PRICE EACH MONTH 2012

Bulan Month	Nyiru	Arit	Parang	Cangkul Cap		
(1)	(2)	(3)	(4)	Buaya (5)	Pande (6)	Jago (7)
Januari / January	10.000	10.000	55.000	-	-	50.000
Februari / February	10.000	10.000	55.000	-	-	50.000
Maret / March	10.000	10.000	55.000	-	-	50.000
April / April	10.000	10.000	55.000	-	-	50.000
Mei / May	10.000	10.000	55.000	-	-	50.000
Juni / June	10.000	10.000	55.000	-	-	50.000
Juli / July	10.000	10.000	55.000	-	-	50.000
Agustus / August	10.000	10.000	55.000	-	-	50.000
September / September	10.000	10.000	55.000	-	-	50.000
Oktober / October	10.000	10.000	55.000	-	-	50.000
November / November	10.000	10.000	55.000	-	-	50.000
Desember / December	10.000	10.000	55.000	-	-	50.000

Sumber : Koordinator Statistik Kecamatan Pujut
 Source : Statistical Coordinator of Pujut District

TABEL :
TABLE

7.2.8. JUMLAH USAHA INDUSTRI 2012
NUMBER OF INDUSTRIAL ESTABLISHMENT 2012

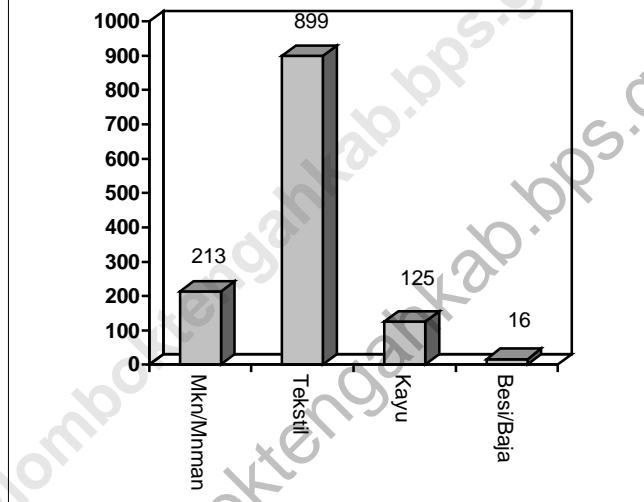
Desa <i>Village</i>	Makanan/ Minuman <i>Food/ Drinks</i>	Tekstil <i>Textile</i>	Kayu <i>Wood</i>	Besi/Baja <i>Iron/Steel</i>
(1)	(2)	(3)	(4)	(5)
1. Tumpak	2	12	4	-
2. Prabu	2	4	8	-
3. Kuta	14	16	6	-
4. Rembitan	14	342	8	-
5. Sukadana	8	120	10	-
6. Mertak	8	72	9	-
7. Pengengat	8	88	10	-
8. Teruwai	17	52	7	-
9. Gapura	2	4	1	-
10. Kawo	17	41	9	-
11. Segala Anyar	6	17	3	1
12. Sengkol	72	57	18	3
13. Pengembur	22	42	18	12
14. Ketara	4	8	2	-
15. Tanak Awu	13	11	7	-
16. Bangket parak	4	13	5	-
Jumlah	213	899	125	16

Sumber : Koordinator Statistik Kecamatan Pujut

Source : *Statistical Coordinator of Pujut District*

<https://lomboktengahkab.bps.go.id>
<Http://lomboktengahkab.bps.go.id>

Grafik 7.1. :
Jumlah Usaha Industri di Kecamatan Pujut
Tahun 2012



<https://lomboktengahkab.bps.go.id>
<Http://lomboktengahkab.bps.go.id>